


GEOMETRICKÝ PLÁN pro rozdělení pozemku	Geometrický plán ověřil úředně oprávněný zeměměřický inženýr		Stejnopis ověřil úředně oprávněný zeměměřický inženýr:	
	Jméno, příjmení: Ing. Tomáš Bonacina		Jméno, příjmení: Ing. Tomáš Bonacina	
	Číslo položky seznamu úředně oprávněných zeměměřických inženýrů: 2593/2012		Číslo položky seznamu úředně oprávněných zeměměřických inženýrů: 2593/2012	
	Dne: 2. 10. 2014 Číslo: 71/2014		Dne: 7. 10. 2014 Číslo: 89/2014	
Náležitosti a přesnosti odpovídá právním předpisům.		Tento stejnopis odpovídá geometrickému plánu v elektronické podobě uloženému v dokumentaci katastrálního úřadu.		
Vyhotovitel: IGM Brno, s.r.o. Palackého třída 910/121 612 00 Brno	Katastrální úřad souhlasí s očíslováním parcel.		Ověření stejnopisu geometrického plánu v listinné podobě.	
Číslo plánu: 2550-38/2014	KÚ pro Jihomoravský kraj KP Brno-město Ing. Bc. Vladimír Konvalina PGP-1347/2014-702 2014.10.07 11:46:33 CEST			
Okres: Brno-město				
Obec: Brno				
Kat. území: Žabovřesky				
Mapový list: TIŠNOV 0-9/23				
Dozavadním vlastníkům pozemků byla poskytnuta možnost seznámit se v terénu s průběhem navrhovaných nových hranic, které byly označeny předepsaným způsobem.				
dočasně dle § 91 odst. 6 katastrální vyhlášky č. 357/2013 Sb.				

VÝKAZ DOSAVADNÍHO A NOVÉHO STAVU ÚDAJŮ KATASTRU NEMOVITOSTÍ

Dosavadní stav				Nový stav											
Označení pozemku parc. číslem	Výměra parcely		Druh pozemku	Označení pozemku parc. číslem	Výměra parcely		Druh pozemku	Typ stavby	Způs. určení výměr	Porovnání se stavem evidence právních vztahů					
	ha	m ²	Způsob využití		ha	m ²	Způsob využití	Způsob využití		Díl přechází z pozemku označeného v		Číslo listu vlastnický	Výměra dílu		Označení dílu
										katastru nemovitostí	dřívější poz. evidenci		ha	m ²	
4840/122	1	62	orná půda	4840/122	1	00	orná půda		2	4840/122		10001	1	00	
				4840/139		61	orná půda		2	4840/122		10001		61	
6275	1	09	ostat. pl. ostat. komunikace	6275/1		94	ostat. pl. ostat. komunikace		2	6275		10001		94	
				6275/2		16	ostat. pl. ostat. komunikace		2	6275		10001		16	
6288/3		91	ostat. pl. ostat. komunikace	6288/3		64	ostat. pl. ostat. komunikace		2	6288/3		10001		64	
				6288/35		27	ostat. pl. ostat. komunikace		2	6288/3		10001		27	
6288/4		79	ostat. pl. ostat. komunikace	6288/4		49	ostat. pl. ostat. komunikace		2	6288/4		10001		49	
				6288/36		31	ostat. pl. ostat. komunikace		2	6288/4		10001		31	
6288/9		24	ostat. pl. ostat. komunikace	6288/9		18	ostat. pl. ostat. komunikace		2	6288/9		10001		18	
				6288/37		6	ostat. pl. ostat. komunikace		2	6288/9		10001		6	
6288/10		18	ostat. pl. ostat. komunikace	6288/10		11	ostat. pl. ostat. komunikace		2	6288/10		10001		11	
				6288/38		7	ostat. pl. ostat. komunikace		2	6288/10		10001		7	
6288/11		28	ostat. pl. ostat. komunikace	6288/11		15	ostat. pl. ostat. komunikace		2	6288/11		10001		15	
				6288/39		13	ostat. pl. ostat. komunikace		2	6288/11		10001		13	
6288/12		57	ostat. pl. ostat. komunikace	6288/12		32	ostat. pl. ostat. komunikace		2	6288/12		10001		32	
				6288/40		25	ostat. pl. ostat. komunikace		2	6288/12		10001		25	
6288/13		28	ostat. pl. ostat. komunikace	6288/13		16	ostat. pl. ostat. komunikace		2	6288/13		10001		16	
				6288/41		12	ostat. pl. ostat. komunikace		2	6288/13		10001		12	
6288/14		27	ostat. pl. ostat. komunikace	6288/14		16	ostat. pl. ostat. komunikace		2	6288/14		10001		16	
				6288/42		11	ostat. pl. ostat. komunikace		2	6288/14		10001		11	
6288/15		55	ostat. pl. ostat. komunikace	6288/15		34	ostat. pl. ostat. komunikace		2	6288/15		10001		34	
				6288/43		21	ostat. pl. ostat. komunikace		2	6288/15		10001		21	
6288/17		51	ostat. pl. ostat. komunikace	6288/17		34	ostat. pl. ostat. komunikace		2	6288/17		10001		34	
				6288/44		16	ostat. pl. ostat. komunikace		2	6288/17		10001		16	
6288/18		29	ostat. pl. ostat. komunikace	6288/18		20	ostat. pl. ostat. komunikace		2	6288/18		10001		20	
				6288/45		8	ostat. pl. ostat. komunikace		2	6288/18		10001		8	
6288/19		23	ostat. pl. ostat. komunikace	6288/19		17	ostat. pl. ostat. komunikace		2	6288/19		10001		17	
				6288/46		6	ostat. pl. ostat. komunikace		2	6288/19		10001		6	
6288/20		97	ostat. pl. ostat. komunikace	6288/20		72	ostat. pl. ostat. komunikace		2	6288/20		10001		72	
				6288/47		25	ostat. pl. ostat. komunikace		2	6288/20		10001		25	
6288/21		26	ostat. pl. ostat. komunikace	6288/21		20	ostat. pl. ostat. komunikace		2	6288/21		10001		20	
				6288/48		6	ostat. pl. ostat. komunikace		2	6288/21		10001		6	
6288/23		22	ostat. pl. ostat. komunikace	6288/23		17	ostat. pl. ostat. komunikace		2	6288/23		10001		17	
				6288/49		5	ostat. pl. ostat. komunikace		2	6288/23		10001		5	
*1)	9	26			9	25									

*1) Rozdíl -1 m2 vzniklý zaokrouhlením nových výměr (bod 14.7b přílohy vyhlášky č. 357/2013 Sb.)

Výkaz údajů o bonitovaných půdně ekologických jednotkách (BPEJ) k parcelám nového stavu

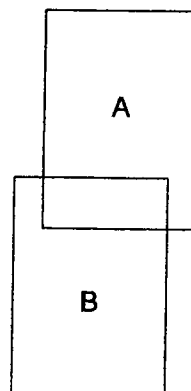
Parcelní číslo podle		Kód BPEJ	Výměra		BPEJ na dílu parcely	Parcelní číslo podle		Kód BPEJ	Výměra		BPEJ na dílu parcely
katastru nemovitostí	zjednodušené evidence		ha	m 2		katastru nemovitostí	zjednodušené evidence		ha	m 2	
4840/122		25600		1 00							
4840/139		25600		61							

Seznam souřadnic (S-JTSK):

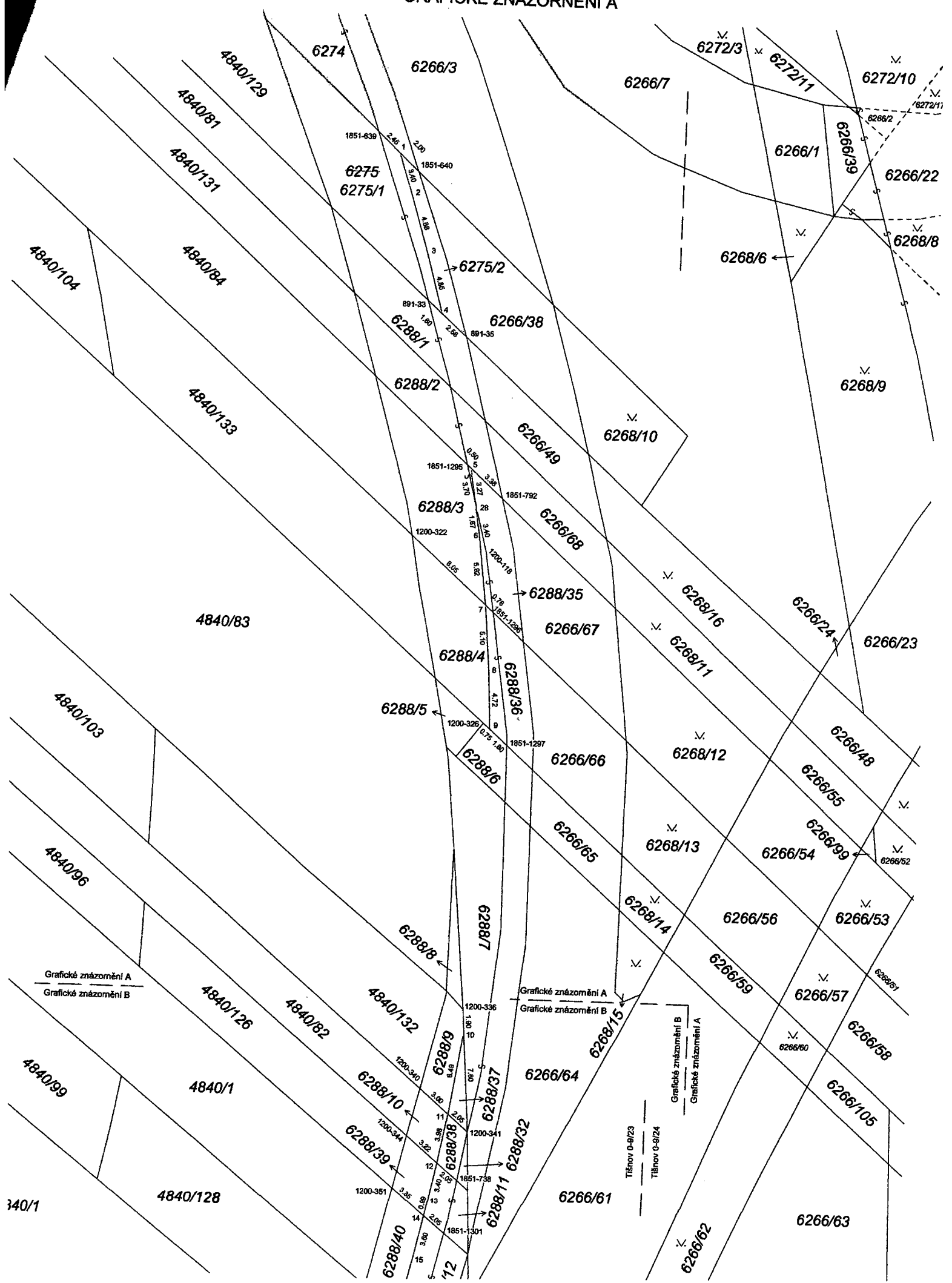
Souřadnice pro zápis do KN

Číslo bodu	Y	X	kk	Poznámka
891-33	600644.69	1158786.16	3	
891-35	600641.60	1158788.93	3	
1200-118	600639.35	1158805.83	3	
1200-322	600645.17	1158804.67	3	
1200-326	600639.00	1158819.29	3	
1200-336	600639.60	1158841.82	3	
1200-340	600642.70	1158848.19	3	
1200-341	600638.85	1158851.50	3	
1200-344	600643.59	1158851.96	3	
1200-351	600644.57	1158856.13	3	
1200-352	600646.40	1158863.96	3	
1200-353	600647.31	1158867.82	3	
1200-355	600648.22	1158871.68	3	
1200-359	600650.24	1158879.50	3	
1200-362	600652.56	1158887.57	3	
1200-373	600657.18	1158903.22	3	
1200-375	600662.10	1158918.12	3	
1200-378	600663.38	1158922.08	3	
1200-379	600664.62	1158925.91	3	
1200-380	600665.72	1158929.34	3	
1200-408	600654.83	1158895.25	3	
1200-411	600656.11	1158899.59	3	
1851-639	600649.17	1158773.01	3	
1851-640	600645.88	1158776.04	3	
1851-727	600643.08	1158871.29	3	
1851-738	600639.54	1158855.37	3	
1851-792	600638.25	1158801.56	3	
1851-1280	600658.53	1158920.68	3	
1851-1281	600659.87	1158924.60	3	
1851-1282	600661.16	1158928.38	3	
1851-1283	600662.32	1158931.80	3	
1851-1288	600653.72	1158905.88	3	
1851-1289	600651.18	1158898.07	3	
1851-1291	600648.80	1158890.63	3	
1851-1292	600646.32	1158882.73	3	
1851-1295	600641.12	1158798.97	3	
1851-1296	600638.61	1158810.54	3	
1851-1297	600637.09	1158820.97	3	
1851-1299	600642.18	1158867.41	3	
1851-1301	600640.37	1158859.64	3	
1851-2471	600652.58	1158902.37	3	
1851-2472	600644.10	1158875.04	3	
1	600647.37	1158774.66	3	nastř. hřeb
2	600646.27	1158777.89	3	asfalt-barva
3	600644.84	1158782.53	3	asfalt-barva
4	600643.51	1158787.22	3	nastř. hřeb
5	600640.74	1158799.31	3	nastř. hřeb
6	600639.92	1158804.20	3	dř. kolík
7	600639.17	1158810.04	3	dř. kolík
8	600638.70	1158815.11	3	dř. kolík
9	600638.44	1158819.78	3	dř. kolík
10	600639.45	1158843.76	3	dř. kolík
11	600640.40	1158850.17	3	dř. kolík
12	600641.11	1158854.05	3	dř. kolík
13	600641.77	1158857.39	3	dř. kolík
14	600641.97	1158858.31	3	dř. kolík
15	600642.72	1158861.79	3	dř. kolík
16	600643.78	1158866.10	3	dř. kolík
17	600644.80	1158869.88	3	dř. kolík
18	600645.86	1158873.61	3	dř. kolík
19	600648.17	1158881.21	3	dř. kolík
20	600650.71	1158889.07	3	dř. kolík
21	600653.20	1158896.51	3	kmen-barva
22	600654.64	1158900.75	3	dř. kolík
23	600655.82	1158904.26	3	dř. kolík
24	600660.80	1158919.05	3	dř. kolík
25	600662.13	1158922.98	3	dř. kolík
26	600663.41	1158926.77	3	dř. kolík
27	600664.57	1158930.17	3	dř. kolík
28	600640.20	1158802.55	3	dř. kolík

GRAFICKÉ ZNÁZORNĚNÍ PŘEHLED Kladu



GRAFICKÉ ZNÁZORNĚNÍ A

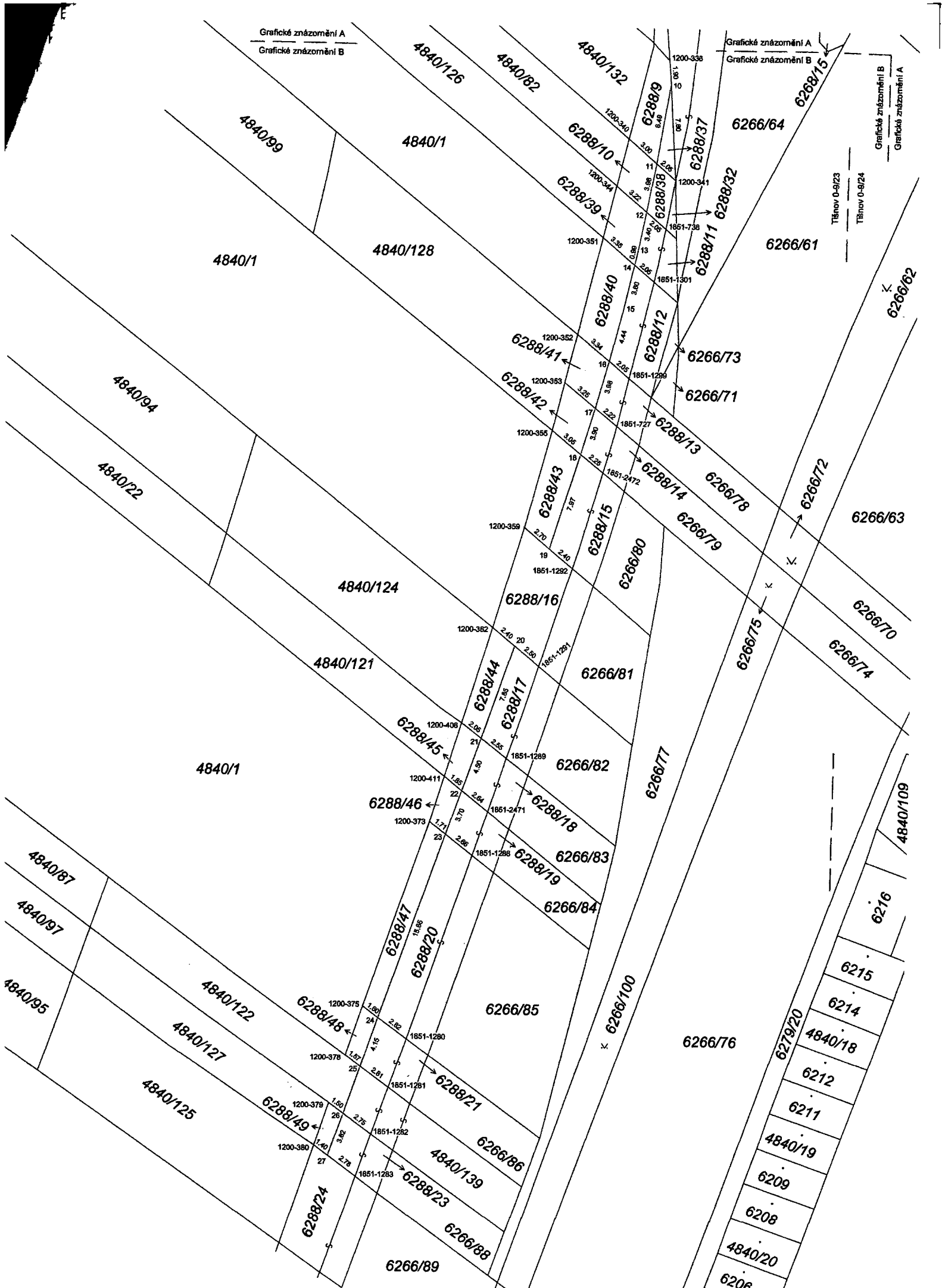


Grafické znázornění A
Grafické znázornění B

Grafické znázornění A
Grafické znázornění B

Grafické znázornění B
Grafické znázornění A

Třísnov 0-9/23
Třísnov 0-9/24



Grafické znázornění A
Grafické znázornění B

Grafické znázornění A
Grafické znázornění B
Grafické znázornění B
Grafické znázornění A

Třnov 0-9/23
Třnov 0-9/24

GRAFICKÉ ZNÁZORNĚNÍ B