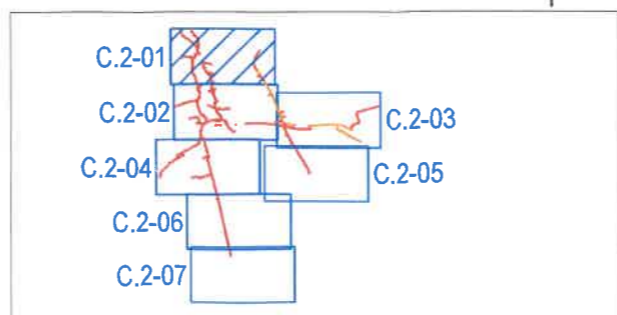


LEGENDA:

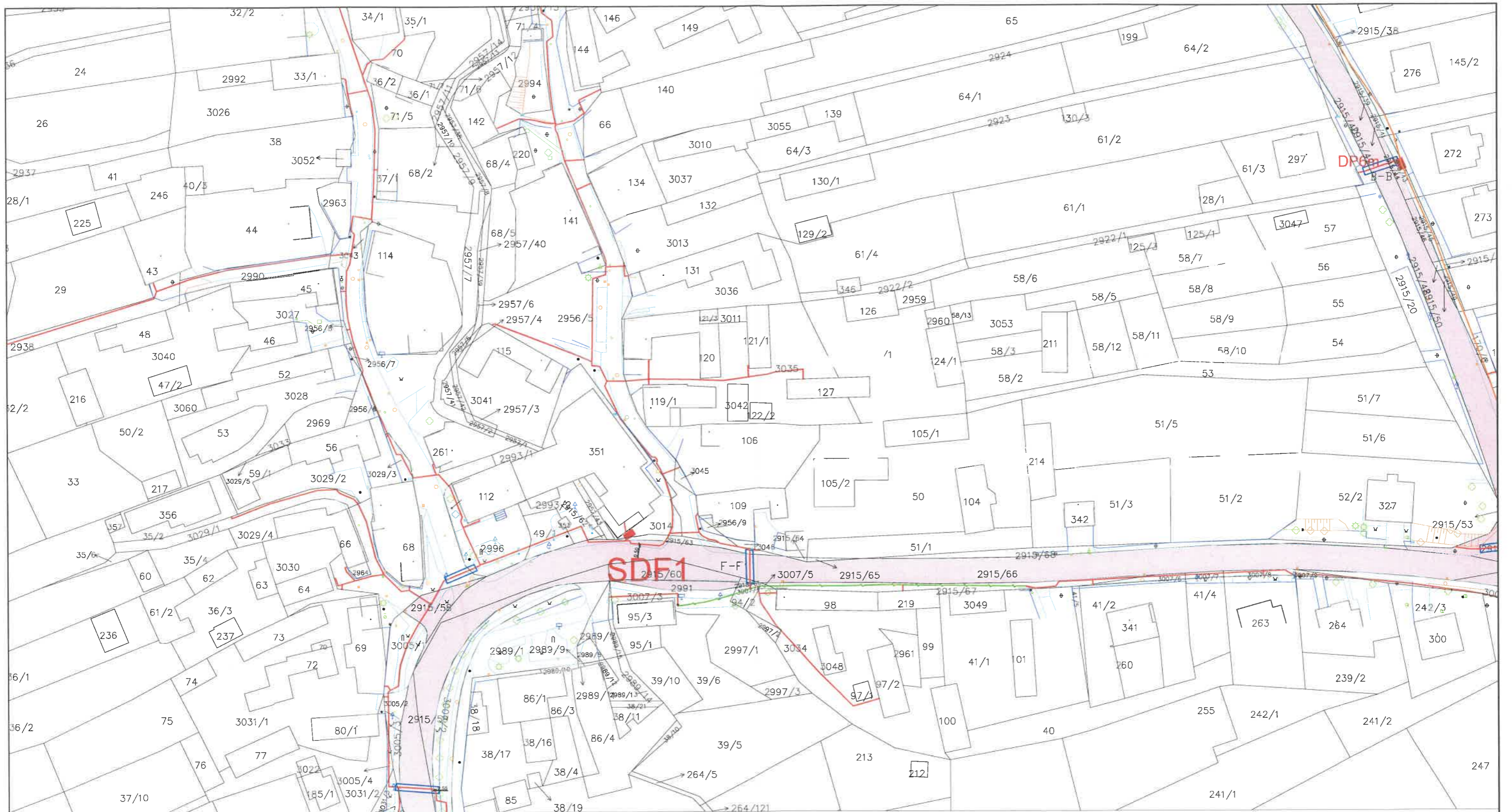
- NOVÁ TRASA TELEKOMUNIKAČNÍHO VEDENÍ (CETIN a.s.)
- REKONSTRUKCE TELEKOMUNIKAČNÍHO VEDENÍ (CETIN a.s.)
- NOVÝ TECHNOLOGICKÝ ROZVADĚČ
1300 x 550 x 350 mm (CETIN a.s.)
- PROTLAK
- 916/1 PARCELNÍ ČÍSLO
- HRANICE PARCEL
- KOMUNIKAČNÍ VEDENÍ (CETIN)
- POZEMEK VE VLASTNICTVÍ : Zlínský kraj, třída Tomáše Bati
21, 76001 Zlín, Ředitelství silnic Zlínského kraje, p.o.

KLAD LISTŮ:



Katastrální území: Loučka I (686981)

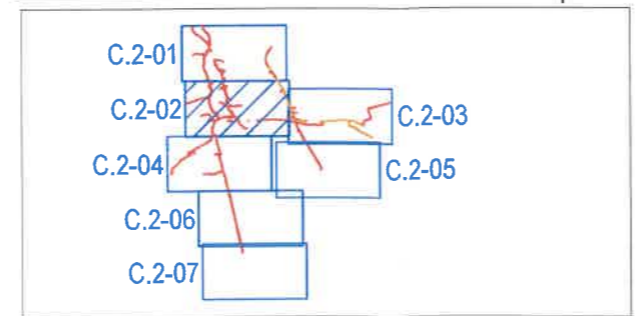
Zodpovědný projektant:	Vypracoval:	Kontroloval:	ENLYTECH s.r.o. Lidická 700/19 Brno 602 00 IČ: 05846609
Investor: CETIN a.s. , Českomoravská 2510/19, Libeň, 190 00 Praha 9			Formát: 1xA3
Název akce: NPO 2022 VHNC pro oblast 28 Holešov- Valašské Klobouky- Veselí nad Moravou, Loučka FTTx_M_NGA_V_NIO28_Loučka_LOZLI1_OK , 11010-109314			Datum: 7/2023
			Stupeň: DUR
			Číslo zakázky:
			Archivní číslo:
Obsah: Situační výkres v katastrální mapě	Číslo přílohy:	Měřítko: 1:1000	Číslo výkresu: C.2-01



LEGENDA:

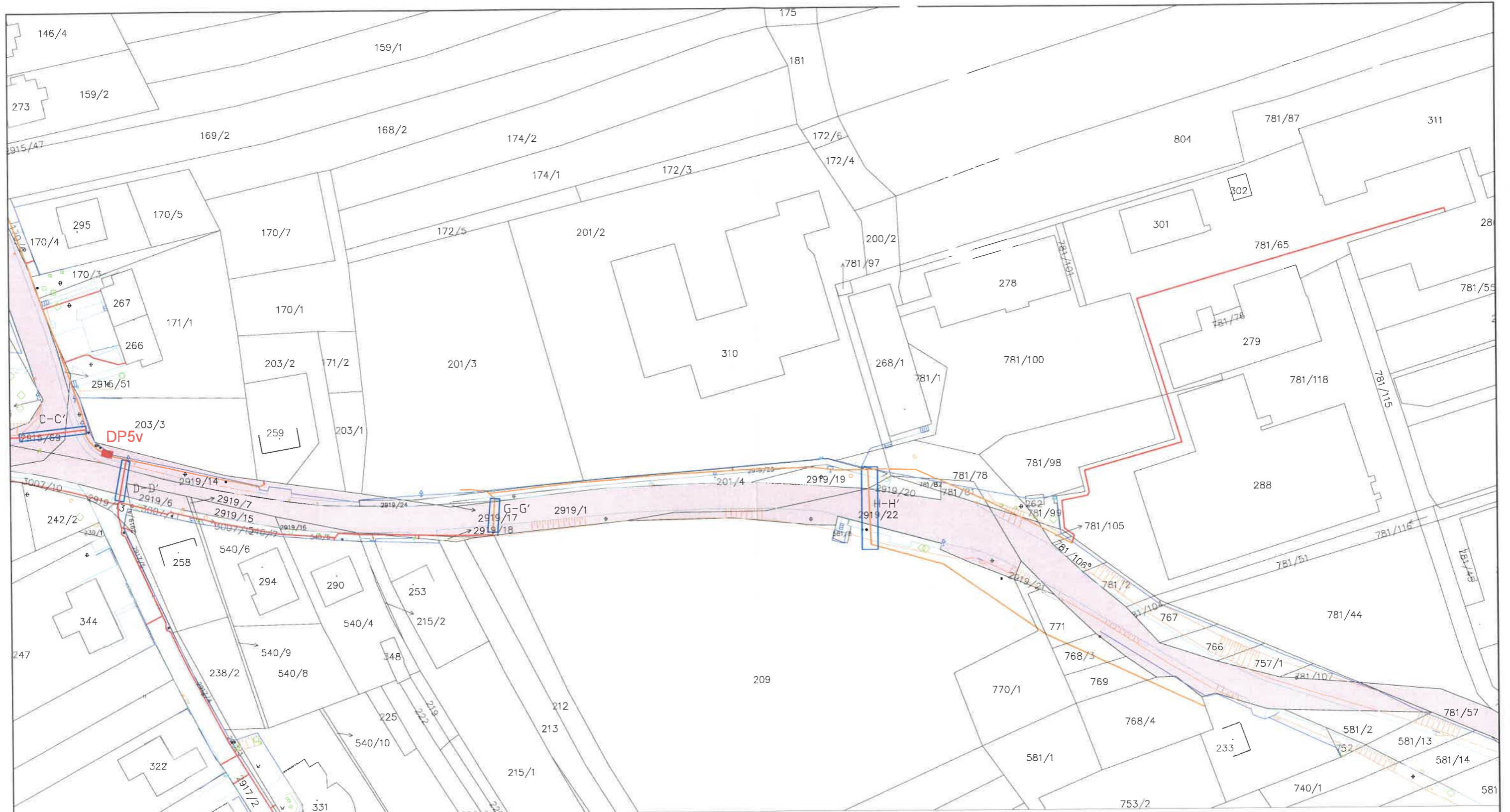
- NOVÁ TRASA TELEKOMUNIKAČNÍHO VEDENÍ (CETIN a.s.)
- REKONSTRUKCE TELEKOMUNIKAČNÍHO VEDENÍ (CETIN a.s.)
- NOVÝ TECHNOLOGICKÝ ROZVADĚČ 1300 x 550 x 350 mm (CETIN a.s.)
- PROTĚLAK
- 916/1 PARCELNÍ ČÍSLO
- HRANICE PARCEL
- KOMUNIKAČNÍ VEDENÍ (CETIN)
- POZEMEK VE VLASTNICTVÍ : Zlínský kraj, třída Tomáše Bati 21, 76001 Zlín, Ředitelství silnic Zlínského kraje, p.o.

KLAD LISTŮ:



Katastrální území: Loučka I (686981)

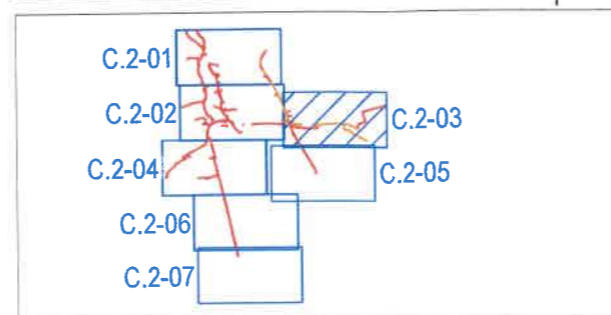
Zodpovědný projektant:	Vypracoval:	Kontroloval:
<p>Investor: CETIN a.s., Českomoravská 2510/19, Libeň, 190 00 Praha 9</p> <p>Název akce: NPO 2022 VHCN pro oblast 28 Holešov- Valašské Klobouky- Veselí nad Moravou, Loučka FTTx_M_NGA_V_NIO28_Loučka_LOZLI1_OK, 11010-109314</p>		
ENLYTECH s.r.o. Lidická 700/19 Brno 602 00 IČ: 05846609		
Formát: 1xA3		Datum: 7/2023
Stupeň: DUR		Číslo zakázky:
Obsah: Situační výkres v katastrální mapě		Archivní číslo:
Číslo přílohy:	Měřítko: 1:1000	Číslo výkresu: C.2-02



LEGENDA:

- NOVÁ TRASA TELEKOMUNIKAČNÍHO VEDENÍ (CETIN a.s.)
- REKONSTRUKCE TELEKOMUNIKAČNÍHO VEDENÍ (CETIN a.s.)
- NOVÝ TECHNOLOGICKÝ ROZVADĚČ
1300 x 550 x 350 mm (CETIN a.s.)
- PROTĚLAK
- 916/1 PARCELNÍ ČÍSLO
- HRANICE PARCEL
- KOMUNIKAČNÍ VEDENÍ (CETIN)
- POZEMEK VE VLASTNICTVÍ : Zlínský kraj, třída Tomáše Bati
21, 76001 Zlín, Ředitelství silnic Zlínského kraje, p.o.

KLAD LISTŮ:



Katastrální území: Loučka I (686981)

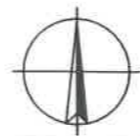
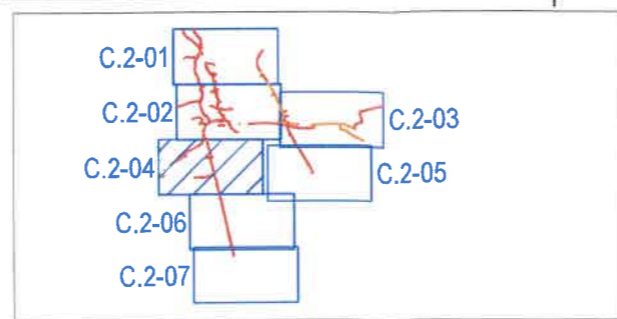
Zodpovědný projektant:	Vypracoval:	Kontroloval:	ENLYTECH s.r.o. Lidická 700/19 Brno 602 00 IČ: 05846609	
Investor: CETIN a.s. , Českomoravská 2510/19, Libeň, 190 00 Praha 9			Formát:	1xA3
Název akce: NPO 2022 VHCN pro oblast 28 Holešov- Valašské Klobouky- Veselí nad Moravou, Loučka FTTx_M_NGA_V_NIO28_Loučka_LOZLI1_OK , 11010-109314			Datum:	7/2023
Obsah: Situacní výkres v katastrální mapě			Stupeň:	DUR
Číslo přílohy:			Číslo zakázky:	
			Archivní číslo:	
			Měřítko:	Číslo výkresu:
			1:1000	C.2-03



LEGENDA:

- NOVÁ TRASA TELEKOMUNIKAČNÍHO VEDENÍ (CETIN a.s.)
- REKONSTRUKCE TELEKOMUNIKAČNÍHO VEDENÍ (CETIN a.s.)
- NOVÝ TECHNOLOGICKÝ ROZVADĚČ 1300 x 550 x 350 mm (CETIN a.s.)
- PROTLAK
- 916/1 PARCELNÍ ČÍSLO
- HRANICE PARCEL
- KOMUNIKAČNÍ VEDENÍ (CETIN)
- POZEMEK VE VLASTNICTVÍ : Zlínský kraj, třída Tomáše Bati 21, 76001 Zlín, Ředitelství silnic Zlínského kraje, p.o.

KLAD LISTŮ:



Katastrální území: Loučka I (686981)

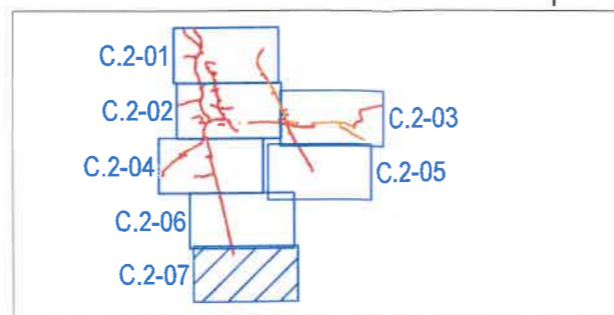
Zodpovědný projektant: K	Vypracoval:	Kontroloval:	ENLYTECH s.r.o. Lidická 700/19 Brno 602 00 IČ: 05846609
Investor: CETIN a.s. , Českomoravská 2510/19, Libeň, 190 00 Praha 9			Formát: 1xA3
Název akce: NPO 2022 VHCN pro oblast 28 Holešov- Valašské Klobouky- Veselí nad Moravou, Loučka FTTx_M_NGA_V_NIO28_Loučka_LOZLI1_OK , 11010-109314			Datum: 7/2023
Obsah: Situační výkres v katastrální mapě			Stupeň: DUR
			Číslo zakázky:
Číslo přílohy:		Měřítko: 1:1000	Číslo výkresu: C.2-04



LEGENDA:

- NOVÁ TRASA TELEKOMUNIKAČNÍHO VEDENÍ (CETIN a.s.)
- REKONSTRUKCE TELEKOMUNIKAČNÍHO VEDENÍ (CETIN a.s.)
- NOVÝ TECHNOLOGICKÝ ROZVADĚČ 1300 x 550 x 350 mm (CETIN a.s.)
- ▭ PROTLAK
- 916/1 PARCELNÍ ČÍSLO
- HRANICE PARCEL
- KOMUNIKAČNÍ VEDENÍ (CETIN)
- POZEMEK VE VLASTNICTVÍ : Zlínský kraj, třída Tomáše Bati 21, 76001 Zlín, Ředitelství silnic Zlínského kraje, p.o.

KLAD LISTŮ:



Katastrální území: Loučka I (686981)

Zodpovědný projektant:	Vypracoval:	Kontroloval:	ENLYTECH s.r.o.	
I:			Lidická 700/19 Brno 602 00	
			IČ: 05846609	
Investor: CETIN a.s., Českomoravská 2510/19, Libeň, 190 00 Praha 9			Formát:	1xA3
Název akce:			Datum:	7/2023
NPO 2022 VHNC pro oblast 28 Holešov- Valašské Klobouky- Veselí nad Moravou, Loučka			Stupeň:	DUR
FTTx_M_NGA_V_NIO28_Loučka_LOZLI1_OK, 11010-109314			Číslo zakázky:	
Obsah:			Archivní číslo:	
Situáční výkres v katastrální mapě			Číslo přílohy:	
			Měřítko:	1:1000
			Číslo výkresu:	C.2-07