

[REDACTED]
[REDACTED]

[REDACTED]

Na výše uvedených pozemcích se nachází porostní skupiny **102A01a** a **102A13**, porost 102A01a mladší 80 let. Ve výše uvedených porostních skupinách je možné provést těžbu po nabytí právní moci tohoto rozhodnutí (identifikace porostních skupin dle LHP Rychnov nad Kněžnou s platností 01.01.2021 – 31.12.2030, platného v době podání žádosti).

Po vytěžení bude pozemek rekultivován v souladu s plánem asanace a rekultivace, který byl zpracován v rámci Plánu otírky přípravy a dobývání, schváleného Obvodním báňským úřadem pro území krajů Královéhradeckého a Pardubického dne 20.06.2014 pod zn. SBS 8898/2014/OBÚ-09/4.

II.

Orgán státní správy lesů stanovuje dle § 17 odst. 1 lesního zákona

poplatek za dočasné odnětí

Výše poplatku je stanovena výpočtem dle II. bodu přílohy lesního zákona:

$OLP \text{ za } 1 \text{ ha} = PP \times CD \times f = 6,3 \times 423 \times 1,4 = 3 \text{ 731,- Kč} / 1 \text{ rok}$

PP - průměrná roční potenciální produkce lesů v ČR v m³/ha
CD - průměrná cena dřeva na odvozním místě v Kč/m³
f - faktor ekologické váhy lesa (les hospodářský)

Roční poplatek za dočasné odnětí pro období 2022-2035 činí:

$OLP = 3 \text{ 731} \times 0,9987 = \mathbf{3 \text{ 726,- Kč}}$ (slovy *třítisícisedmsetdvacetšest korun českých*).

Poplatek uhradí společnost Českomoravský štěrk, a.s., IČO 255 02 247, se sídlem Mokrý 359, 664 06 Mokrý-Horákov každoročně v letech dočasného vynětí pozemků v termínu do konce kalendářního roku na účet Celního úřadu v Náchodě:

8758-37720511/0710

KS = 1148

VS = 25502247

V souladu s § 17 odst. 4 lesního zákona připadá 40 % z částky obci Žďár nad Orlicí, které je může použít jen pro zlepšení životního prostředí, a zbývajících 60 % Státnímu fondu životního prostředí ČR.

Odůvodnění:

Městský úřad Kostelec nad Orlicí, stavební úřad-životní prostředí, jako věcně a místně příslušný orgán státní správy lesů, obdržel dne 03.12.2021 žádost společnosti Českomoravský štěrk, a. s., IČO 255 02 247, se sídlem Mokrý 359, 664 06 Mokrý-Horákov, o dočasné odnětí částí pozemků určených k plnění funkcí lesa parc. č. 820/1 (lesní pozemek), 820/2 (lesní pozemek), 820/3 (lesní pozemek) a 905/1 (lesní pozemek) v kat. území Žďár nad Orlicí o celkové výměře 0,9987 ha v období 01.01.2022 – 31.12.2035.

Žádost byla doložena všemi potřebnými podklady dle platných předpisů (*vyhláška č. 77/1996 Sb. o náležitostech žádosti o odnětí nebo omezení a podrobnostech o ochraně PUPFL*) tj:

- podrobné zdůvodnění požadavku s uvedením údajů o uvažovaném použití pozemků určených k plnění funkcí lesa,
- údaje o celkovém rozsahu pozemků určených k plnění funkcí lesa, jejichž zábor se předpokládá, podle způsobu záboru-trvalé nebo dočasné odnětí, trvalé nebo dočasné omezení, u dočasných záborů jeho počátek a konec,
- údaje o dotčených pozemcích určených k plnění funkcí lesa podle katastru nemovitostí (obec, katastrální území, parcelní číslo, druh, výměra pozemku, údaje o vlastníkovi a nájemci pozemku,

- snímek katastrální mapy s grafickým znázorněním požadovaného záboru, popřípadě geometrický plán,
- údaje lesního hospodářského plánu nebo lesní hospodářské osnovy o lesních porostech na dotčených pozemcích, včetně jejich zařazení do hospodářských souborů a kategorií lesa,
- komplexní výpočet náhrad škod na lesních porostech a předpoklad zvýšených provozních nákladů
- výpočet poplatku za odnětí,
- u dočasného záboru návrh plánu rekultivace, pokud je nezbytný,
- územní rozhodnutí nebo stanoviska dotčených orgánů státní správy v případě, že se územní rozhodnutí nevydává, popřípadě se slučuje územní a stavební řízení,
- vyjádření vlastníka a nájemce dotčených pozemků určených k plnění funkcí lesa,
- vyjádření odborného lesního hospodáře nebo právnické či fyzické osoby prověřené touto funkcí.

Pověřením představenstva společnosti Českomoravský štěrk, a.s. k jednání byl stanoven [REDAKCE], nar. [REDAKCE], bytem [REDAKCE] Konice.

Důvodem podání žádosti je další postup těžby v rámci povolené hornické činnosti v pískovně Světlá nad Orlicí. Původní dobývací prostor byl stanoven Federálním ministerstvem dopravy dne 07.07.1978 pod č. j. 6569/1978-27. Změna dobývacího prostoru za účelem rozšíření byla tímtéž správním orgánem povolena dne 01.10.1990 pod č. j. 7084/1990. Rozhodnutím Obvodního báňského úřadu kraje Královéhradeckého a Pardubického (OBÚ) ze dne 08.08.2016 pod zn. SBS 18342/2016/OBÚ-09 byl dobývací prostor zmenšen na 344,5851 ha. V současnosti probíhá těžba na pískovně Světlá nad Orlicí na základě Plánu otvírky, přípravy a dobývání, schváleného Obvodním báňským úřadem pro území kraje Královéhradeckého a Pardubického dne 20.06.2014 pod zn. SBS 8898/2014/OBÚ-09/4.

Podnik Lesy ČR, s. p., jako správce dotčených pozemků a odborný lesní hospodář, vydal dne 01.11.2021 pod č.j. LCR165/002931/2021 souhlas s odnětím v období od 01.01.2022 do 31.12.2035.

Dnem doručení žádosti správnímu orgánu bylo ve smyslu § 44 správního řádu zahájeno řízení. Situace týkající se postupu těžby štěrkopísku v dobývacím prostoru Žďár nad Orlicí je správnímu orgánu známa z jednání konaného dne 16.11.2021. Zábor nebude mít negativní dopad na obhospodařování okolních lesních pozemků.

O zahájení řízení byli účastníci řízení ve smyslu § 47 správního řádu vyrozuměni dopisem ze dne 08.12.2021 pod č. j. MUKO-44614/2021-mp a byla jim dána možnost seznámit se s podklady rozhodnutí, a to ve lhůtě deseti dnů od doručení předmětného dopisu „oznámení o zahájení řízení“. Dále jim byla dle § 36 odst. 3 správního řádu dána možnost se k těmto podkladům v dané lhůtě vyjádřit. Ve stanovené lhůtě správní orgán neobdržel žádné námítky účastníků řízení a s předmětným spisem se nikdo nepřišel seznámit.

Z výše uvedených důvodů bylo žádosti vyhověno a dočasné odnětí pozemků bylo povoleno tak, jak je uvedeno v I. výroku tohoto rozhodnutí. Současně byl stanoven dle § 17 lesního zákona a přílohy lesního zákona poplatek za toto odnětí. Výše poplatku je uvedena ve II. výroku tohoto rozhodnutí.

Rozhodnutím nejsou dotčeny povinnosti žadatele nahradit vlastníkově lesních pozemků vzniklou újmu.

Poučení o odvolání:

Proti tomuto rozhodnutí může účastník řízení podat podle ust. § 81 až 86 správního řádu odvolání, ve kterém uvede, v jakém rozsahu se rozhodnutí napadá a dále namítaný rozpor s právními předpisy nebo nesprávnost rozhodnutí nebo řízení, jež mu předcházelo, ve lhůtě do 15 dnů ode dne jeho oznámení ke Krajskému úřadu Královéhradeckého kraje v Hradci Králové, podáním učiněným u Městského úřadu Kostelec nad Orlicí, stavebního úřadu-životního prostředí. Podané odvolání má,

v souladu s ust. § 85 odst. 1 správního řádu, odkladný účinek. Odvolání jen proti odůvodnění je nepřipustné.

Odvolání se podává s potřebným počtem stejnopisů tak, aby jeden stejnopis zůstal správnímu orgánu a každý účastník obdržel jeden stejnopis. Nepodá-li účastník potřebný počet stejnopisů, vyhotoví je správní orgán na náklady účastníka.

██████████
oprávněná úřední osoba
██

Rozdělovník

Účastníci řízení podle § 27 odst. 1 písm. a) správního řádu:

Českomoravský šterk, a.s., IČO 255 02 247, Mokrá 359, 664 06 MOKRÁ-HORÁKOV

Česká republika

kde právo hospodařit s majetkem státu má:

**Lesy České Republiky, s.p., IČO 421 96 451, Přemyslova 1106/19, 500 08 HRADEC KRÁLOVÉ
Lesní správa Rychnov nad Kněžnou, Na Sádkách 1177, 516 01 RYCHNOV NAD KNĚŽNOU**

Na vědomí (po nabytí právní moci):

Obec Žďár nad Orlicí, č.p. 133, 517 23 ŽĎÁR NAD ORLICÍ

Celní úřad pro Královéhradecký kraj-územní pracoviště Náchod, Českých bratří 488, 547 01 NÁCHOD

Vypraveno dne: 22.12.2021

UID: muksvp21v00dzk

Počet listů: 2

Počet příloh: 0

Počet listů/svazků příloh: 0

MĚSTSKÝ ÚŘAD KOSTELEC NAD ORLICÍ

stavební úřad – životní prostředí

Vaše č.j.:

Naše č.j.: MUKO-32098/2022-mp

Dle rozdělovníku

Spisová značka: 5213/2021

Vyřizuje: [REDAKCE]

Kontakt: [REDAKCE]

Sp. znak, sk. režim: 221.1.5-A/5

Datum: 18.05.2022

Oznámení o nabytí právní moci

Sdělujeme Vám, že rozhodnutí Městského úřadu Kostelec nad Orlicí, odboru stavební úřad-životní prostředí, o *dočasném odnětí pozemků určených k plnění funkcí lesa*, pro pozemky parc. č. 820/1, 820/2, 820/3 a 905/1 v kat. území Žďár nad Orlicí o celkové výměře 9987 m², kde žadatelem byl Českomoravský štěrk, a. s., IČO 255 02 247, se sídlem Mokrá 359, 664 06 Mokrá-Horákov a dalšími účastníky řízení byly Lesy České republiky, s. p., IČO 421 96 451, Lesní správa Rychnov nad Kněžnou, se sídlem Na Sádkách 1177, 516 01 Rychnov nad Kněžnou, vydané pod č. j. MUKO-46673/2021-mp ze dne 22.12.2021 nabylo právní moci dne 30.12.2021.

[REDAKCE]
oprávněná úřední osoba
[REDAKCE]

Rozdělovník

Účastníci řízení podle § 27 odst. 1 písm. a) správního řádu:

Českomoravský štěrk, a.s., IČO 255 02 247, Mokrá 359, 664 06 MOKRÁ-HORÁKOV

Česká republika

kde právo hospodařit s majetkem státu má:

**Lesy České republiky, s.p., IČO 421 96 451, Přemyslova 1106/19, 500 08 HRADEC KRÁLOVÉ
Lesní správa Rychnov nad Kněžnou, Na Sádkách 1177, 516 01 RYCHNOV NAD KNĚŽNOU**

Příloha

Rozhodnutí č. j. MUKO-46673/2021-mp

UID: muksvp22v009ud

Počet listů: 1

Počet příloh: 1

Počet listů/svazků příloh: 2

[REDACTED]
[REDACTED]
[REDACTED]

Na výše uvedených pozemcích se nachází porostní skupiny **102A1a** a **102A1c**, **102A13** a **102A501**. Porost 102A1a 102A1c mladší 80 let. Porost 102A501 bezlesí. Ve výše uvedených porostních skupinách je možné provést těžbu po nabytí právní moci tohoto rozhodnutí (identifikace porostních skupin dle LHP Rychnov nad Kněžnou s platností 01.01.2021 – 31.12.2030, platného v době podání žádosti).

Po vytěžení bude pozemek rekultivován v souladu s plánem asanace a rekultivace, který byl zpracován v rámci Plánu otvírky přípravy a dobývání, schváleného Obvodním báňským úřadem pro území krajů Královéhradeckého a Pardubického dne 20.06.2014 pod zn. SBS 8898/2014/OBÚ-09/4.

II.

Orgán státní správy lesů stanovuje dle § 17 odst. 1 lesního zákona

poplatek za dočasné odnětí

Výše poplatku je stanovena výpočtem dle II. bodu přílohy lesního zákona:

$OLP \text{ za } 1 \text{ ha} = PP \times CD \times f = 6,3 \times 1369 \times 1,4 = 12\,075,- \text{ Kč} / 1 \text{ rok}$

PP - průměrná roční potenciální produkce lesů v ČR v m³/ha

CD - průměrná cena dřeva na odvozním místě v Kč/m³

f - faktor ekologické váhy lesa (les hospodářský)

Poplatek za dočasné odnětí pro období od 08.02.2024 do 29.02.2024 činí:

$OLP = 12\,075 \times 0,9509 \times 21/366 = 659,- \text{ Kč}$ (slovy *šestsetpadesátdevět korun českých*)

Roční poplatek za dočasné odnětí pro období 01.03.2024 do 31.12.2024 činí:

$OLP = 12\,075 \times 0,9509 \times 10/12 = 9\,568,- \text{ Kč}$ (slovy *devět tisíc pětsetšedesát osm korun českých*)

Roční poplatek za dočasné odnětí pro období od 01.01.2025 do 31.12.2038 činí:

$OLP = 12\,075 \times 0,9509 = 11\,482,- \text{ Kč/rok}$ (slovy *jedenáct set čtyřista osmdesát dva korun českých*)

Poplatek uhradí společnost Českomoravský štěrk, a.s., IČO 255 02 247, se sídlem Mokrý 359, 664 06 Mokrý-Horákov každoročně v letech dočasného vynětí pozemků v termínu do konce kalendářního roku na účet Celního úřadu v Náchodě:

8758-37720511/0710

KS = 1148

VS = 25502247

V souladu s § 17 odst. 4 lesního zákona připadá 40 % z částky obci Žďár nad Orlicí, které je může použít jen pro zlepšení životního prostředí, a zbývajících 60 % Státnímu fondu životního prostředí ČR.

Odůvodnění:

Městský úřad Kostelec nad Orlicí, stavební úřad-životní prostředí, jako věcně a místně příslušný orgán státní správy lesů, obdržel dne 05.01.2024 žádost společnosti Českomoravský štěrk, a. s., IČO 255 02 247, se sídlem Mokrý 359, 664 06 Mokrý-Horákov, o dočasné odnětí částí pozemků určených k plnění funkcí lesa parc. č. 820/3 (lesní pozemek) a 905/1 (lesní pozemek) v kat. území Žďár nad Orlicí o celkové výměře 0,9509 ha v období 08.02.2024 – 31.12.2038.

Žádost byla doložena všemi potřebnými podklady dle platných předpisů (vyhláška č. 77/1996 Sb. o náležitostech žádosti o odnětí nebo omezení a podrobnostech o ochraně PUPFL) tj:

- podrobné zdůvodnění požadavku s uvedením údajů o uvažovaném použití pozemků určených k plnění funkcí lesa,
- údaje o celkovém rozsahu pozemků určených k plnění funkcí lesa, jejichž zábor se předpokládá, podle způsobu záboru-trvalé nebo dočasné odnětí, trvalé nebo dočasné omezení, u dočasných záborů jeho počátek a konec,
- údaje o dotčených pozemcích určených k plnění funkcí lesa podle katastru nemovitostí (obec, katastrální území, parcelní číslo, druh, výměra pozemku, údaje o vlastníkovi a nájemci pozemku,
- snímek katastrální mapy s grafickým znázorněním požadovaného záboru, popřípadě geometrický plán,
- údaje lesního hospodářského plánu nebo lesní hospodářské osnovy o lesních porostech na dotčených pozemcích, včetně jejich zařazení do hospodářských souborů a kategorií lesa,
- komplexní výpočet náhrad škod na lesních porostech a předpoklad zvýšených provozních nákladů
- výpočet poplatku za odnětí,
- u dočasného záboru návrh plánu rekultivace, pokud je nezbytný,
- územní rozhodnutí nebo stanoviska dotčených orgánů státní správy v případě, že se územní rozhodnutí nevydává, popřípadě se slučuje územní a stavební řízení,
- vyjádření vlastníka a nájemce dotčených pozemků určených k plnění funkcí lesa,
- vyjádření odborného lesního hospodáře nebo právnické či fyzické osoby prověřené touto funkcí.

Pověřením představenstva společnosti Českomoravský štěrtek, a.s. k jednání byl stanoven [redacted] nar. [redacted], bytem [redacted] Havířov - Bludovice.

Důvodem podání žádosti je další postup těžby v rámci povolené hornické činnosti v pískovně Světlá nad Orlicí. Původní dobývací prostor byl stanoven Federálním ministerstvem dopravy dne 07.07.1978 pod č. j. 6569/1978-27. Změna dobývacího prostoru za účelem rozšíření byla tímtož správním orgánem povolena dne 01.10.1990 pod č. j. 7084/1990. Rozhodnutím Obvodního báňského úřadu krajů Královéhradeckého a Pardubického (OBÚ) ze dne 08.08.2016 pod zn. SBS 18342/2016/OBÚ-09 byl dobývací prostor zmenšen na 344,5851 ha. V současnosti probíhá těžba na pískovně Světlá nad Orlicí na základě Plánu otvirky, přípravy a dobývání, schváleného Obvodním báňským úřadem pro území krajů Královéhradeckého a Pardubického dne 20.06.2014 pod zn. SBS 8898/2014/OBÚ-09/4.

Podnik Lesy ČR, s. p., jako správce dotčených pozemků a odborný lesní hospodář, vydal dne 06.11.2023 pod č.j. LCR165/004098/2023 souhlasné stanovisko.

Dnem doručení žádosti správním orgánem bylo ve smyslu § 44 správního řádu zahájeno řízení. Situace týkající se postupu těžby štěrku v dobývacím prostoru Žďár nad Orlicí je správním orgánem známa z jednání konaného dne 16.11.2021. Zábor nebude mít negativní dopad na obhospodařování okolních lesních pozemků.

Orgán státní správy myslivosti svým opatřením ze dne 05.02.2024 oznámil v souladu s § 47 odst. 1 správního řádu zahájení řízení o dočasné odnětí pozemků určených k plnění funkcí lesa všem známým účastníkům řízení. Ke splnění účelu řízení a uplatnění práv účastníků řízení není nezbytné ústní jednání, správní orgán v souladu s § 49 odst. 1 správního řádu od tohoto jednání upustil.

Vzhledem ke skutečnosti, že nebyly zjištěny okolnosti, které by bránily vydání požadovaného rozhodnutí, účastníci řízení se vzdali práva dle § 36 odst. 3 správního řádu na vyjádření k podkladům rozhodnutí, žádosti bylo vyhověno v plném rozsahu, a proto bylo rozhodnuto tak, jak je uvedeno ve výroku tohoto rozhodnutí.

Z výše uvedených důvodů bylo žádosti vyhověno a dočasné odnětí pozemků bylo povoleno tak, jak je uvedeno v I. výroku tohoto rozhodnutí. Současně byl stanoven dle § 17 lesního zákona a přílohy lesního zákona poplatek za toto odnětí. Výše poplatku je uvedena ve II. výroku tohoto rozhodnutí.

Rozhodnutím nejsou dotčeny povinnosti žadatele nahradit vlastníkovi lesních pozemků vzniklou újmu.

Poučení o odvolání:

Proti tomuto rozhodnutí může účastník řízení podat podle ust. § 81 až 86 správního řádu odvolání, ve kterém uvede, v jakém rozsahu se rozhodnutí napadá a dále namítaný rozpor s právními předpisy nebo nesprávnost rozhodnutí nebo řízení, jež mu předcházelo, ve lhůtě do 15 dnů ode dne jeho oznámení ke Krajskému úřadu Královéhradeckého kraje v Hradci Králové, podáním učiněným u Městského úřadu Kostelec nad Orlicí, stavebního úřadu-životního prostředí. Podané odvolání má, v souladu s ust. § 85 odst. 1 správního řádu, odkladný účinek. Odvolání jen proti odůvodnění je nepřijatelné.

Odvolání se podává s potřebným počtem stejnopisů tak, aby jeden stejnopis zůstal správnímu orgánu a každý účastník obdržel jeden stejnopis. Nepodá-li účastník potřebný počet stejnopisů, vyhotoví je správní orgán na náklady účastníka.

██████████
oprávněná úřední osoba
██

Rozdělovník

Účastníci řízení podle § 27 odst. 1 písm. a) správního řádu:

Českomoravský štěrk, a.s., IČO 255 02 247, Mokrá 359, 664 06 MOKRÁ-HORÁKOV

Česká republika

kde právo hospodařit s majetkem státu má:

**Lesy České Republiky, s.p., IČO 421 96 451, Přemyslova 1106/19, 500 08 HRADEC KRÁLOVÉ
Lesní správa Rychnov nad Kněžnou, Na Sádkách 1177, 516 01 RYCHNOV NAD KNĚŽNOU**

Na vědomí (po nabytí právní moci):

Obec Žďár nad Orlicí, č.p. 133, 517 23 ŽĎÁR NAD ORLICÍ

Celní úřad pro Královéhradecký kraj-územní pracoviště Náchod, Českých bratří 488, 547 01 NÁCHOD

Vypraveno dne: 05.02.2024

JID: muksvp24v00433

Počet listů: 2

Počet příloh: 0

Počet listů/svazků příloh: 0

MĚSTSKÝ ÚŘAD KOSTELEC NAD ORLICÍ

stavební úřad – životní prostředí

Vaše č.j.:

Naše č.j.: MUKO-14012/2024-L

Dle rozdělovníku

Spisová značka: 1598/2024

Vyřizuje: [REDAKCE]

Kontakt: [REDAKCE]

Sp. znak, sk. režim: 221.1.5-A/5

Datum: 19.02.2024

Oznámení o nabytí právní moci

Sdělujeme Vám, že *rozhodnutí* Městského úřadu Kostelec nad Orlicí, odboru stavební úřad-životní prostředí, o *povolení dočasného odnětí* části poz.č.parc. 820/3 a 905/1 v kat. území Žďár nad Orlicí a *stanovení poplatku za dočasné odnětí* vydané pod č. j. MUKO-10112/2024-ms ze dne 05.02.2024 nabylo právní moci dne **08.02.2024**.

[REDAKCE]
oprávněná úřední osoba
[REDAKCE]

Přílohy:

Rozhodnutí č.j. MUKO-10112/2024-ms

ROZDĚLOVNÍK

Žadatel (účastník řízení podle § 27 odst. 1 písm. a) správního řádu):

Českomoravský štěrk, a.s., IČO 255 02 247, Mokrá 359, 664 06 MOKRÁ-HORÁKOV

Česká republika

kde právo hospodařit s majetkem státu má:

Lesy České Republiky, s.p., IČO 421 96 451, Přemyslova 1106/19, 500 08 HRADEC KRÁLOVÉ

Lesní správa Rychnov nad Kněžnou, Na Sádkách 1177, 516 01 RYCHNOV NAD KNĚŽNOU

Na vědomí:

Obec Žďár nad Orlicí, č.p. 133, 517 23 ŽĎÁR NAD ORLICÍ

Celní úřad pro Královéhradecký kraj-územní pracoviště Náchod, Českých bratří 488, 547 01 NÁCHOD

JID: muksvp24v005qe

Počet listů: 1

Počet příloh: 1

Počet listů/svazků příloh: 0/1

OBVODNÍ BÁŇSKÝ ÚŘAD V TRUTNOVĚ

HORSKÁ 5, 541 01 TRUTNOV

Českomoravský štěrk, a.s.
Mokrá č.p. 359
Mokrá
664 04

Váš dopis značky/ze dne
510/Ma-181/07 z 13.8.2007

Naše značka
3267/07/Ko/Lá

Vyřizuje/linka

V Trutnově
28.8.2007

Smlouva o převodu dobývacích prostorů - sdělení

Obvodní báňský úřad v Trutnově vydal dne 5.6.2007 pod čj. 2270/07/Ko/Lá rozhodnutí, kterým vydal podle § 27 odst. 7 zákona č. 44/1988 Sb., o ochraně a využití nerostného bohatství (horní zákon), ve znění pozdějších zákonů organizaci Českomoravské štěrkovny, a.s. předchozí souhlas 6/2007 ke smluvnímu převedení dobývacích prostorů na organizaci Českomoravský štěrk, a.s., se sídlem Mokrá č.p. 359, PSČ 664 04, IČ 255 02 247, která je držitelem oprávnění k hornické činnosti, které jí vydal Obvodní báňský úřad v Brně dne 14.5.2007 pod čj. 03440/2007/01 pod poř. č. 1493. Rozhodnutí, kterým byl předchozí souhlas 6/2007 ke smluvnímu převedení dobývacích prostorů vydán, nabylo právní moci dne 29.6.2007.

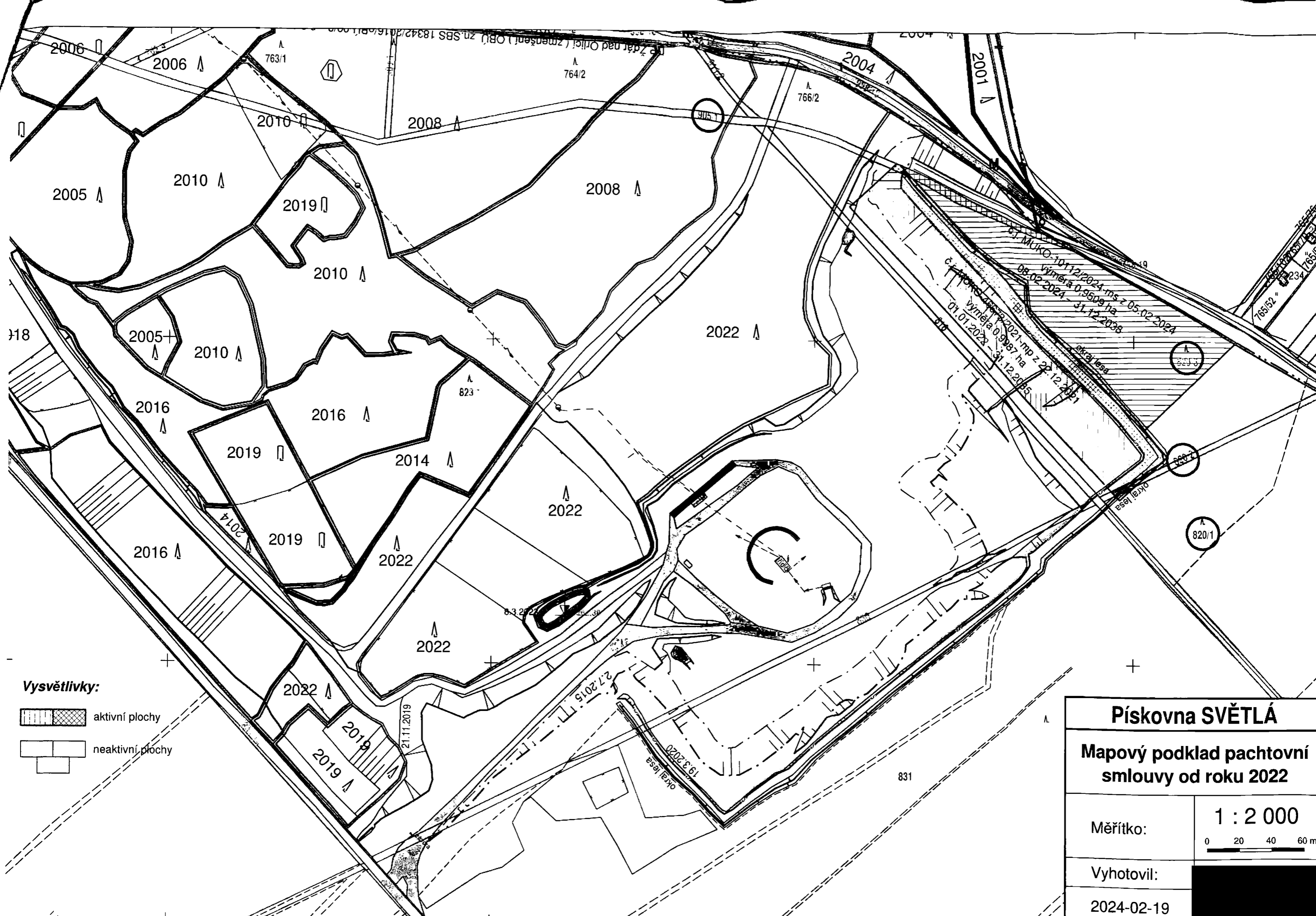
Dne 22.8.2007 zaevidoval OBÚ v Trutnově pod čj. 3267/07 Smlouvu o převodu dobývacích prostorů uzavřenou dne 30.7.2007 mezi organizací Českomoravské štěrkovny, a.s., IČ 634 75 511 a organizací Českomoravský štěrk, a.s., IČ 255 02 247. Na základě předložené smlouvy provedl Obvodní báňský úřad v Trutnově změnu v evidenci dobývacích prostorů vedenou ve smyslu ustanovení § 29 odst. 3 horního zákona.

V evidenci Obvodního báňského úřadu v Trutnově je organizace Českomoravský štěrk, a.s. vedena jako držitel dobývacích prostorů:

- Bystřec (díl 7, fólio 0278)
- Javornice (díl 7, fólio 0971)
- Vrbatův Kostelec (díl 7, fólio 0150)
- Žďár nad Orlicí (díl 7, fólio 0897)

Rozdělovník:

- ČBÚ v Praze
- MPO ČR Praha
- Česká geologická služba – Geofond, Praha



okraj lesa
 výměra 0,9569 ha
 01.01.2023 - 31.12.2025
 výměra 0,9987 ha
 01.01.2023 - 31.12.2025
 výměra 0,9569 ha
 08.02.2024 - 31.12.2028
 výměra 0,9569 ha
 08.02.2024 - 31.12.2028
 výměra 0,9569 ha
 08.02.2024 - 31.12.2028
 výměra 0,9569 ha
 08.02.2024 - 31.12.2028

820/1

831

okraj lesa
 19.3.2020

21.11.2019

2.7.2015

6.3.2027

823

18



FEDERÁLNÍ MINISTERSTVO DOPRAVY

Odbor technický

Č.j.6569/1978-27

V Praze dne 7.7.1978

R o z h o d n u t í

Federální ministerstvo dopravy v dohodě s Českým báňským úřadem stanoví podle § 21 odst. 2 zákona č. 41/1957 Sb., o využití nerostného bohatství (horní zákon)

d o b ý v a c í p r o s t o r Ž ě á r n a d O r l i c í
pro těžební organizaci Železniční průmyslová stavební výroba
v Uherském Ostrohu, okres Uherské Hradiště (dále jen "ŽPSV").

1. Umístění dobývacího prostoru:

Katastrální území a obec : Žďár nad Orlicí

Okres : Rychnov nad Kněžnou

Kraj : Východočeský

2. Plošný rozsah dobývacího prostoru : 127, 61 82 ha

3. Dobývací prostor je vymezen svislými plochami, procházejícími spojnicemi sedmi vrcholů mnohoúhelníka o souřadnicích (S-JTSK) :

Vrchol	Souřadnice X	Souřadnice Y
1	1 053 355,95	624 129,29
2	1 053 605,15	623 730,91
3	1 053 670,00	623 165,00
4	1 054 300,00	623 020,00
5	1 054 850,00	624 120,00
6	1 053 870,00	624 385,00
7	1 053 582,26	624 378,44

4. V dobývacím prostoru bude těžební organizace ŽPSV těžit ložisko písků a štěrkopísků, jehož zásoby byly ověřeny příslušným geologickým orgánem a surovina vyhodnocena podle ČSN 72 1512 - Přírodní hutné kamenivo těžené v druhé jakostní třídě.

5. Omezení dobývání a zvláštní podmínky těžby:

- a) Těžbou nesmí být narušeno kabelové vedení Okresní správy spojů v Rychnově nad Kněžnou a Správy dálkových kabelů Praha-Oblastní správy dálkových kabelů v Hradci Králové; přeložka vedení musí být těžební organizací projednána v dostatečném předstihu před těžbou s uvedenými organizacemi.
- b) Před zahájením těžby (skrývky) na zemědělské a lesní půdě musí těžební organizace vyžádat rozhodnutí podle předpisů na ochranu zemědělského půdního fondu a lesního půdního fondu.
- c) Těžbou nesmí být narušeny ani ohroženy zdroje podzemních vod; jejich ochrana bude těžební organizací zajištěna podle projednání s odborem vodního hospodářství ONV v Rychnově nad Kněžnou.

O d ů v o d n ě n í

Návrh na stanovení dobývacího prostoru Žďár nad Orlicí předložila těžební organizace ŽPSV podle zákona č. 41/1957 Sb. a vyhlášky č. 260/1957 Ú.1. a federální ministerstvo dopravy ho projednalo jako nadřízený ústřední orgán podle zákona č. 71/1967 Sb., o správním řízení. Místní šetření se konalo dne 23.ledna 1978 v Borohrádku.

Rozhodnutí podle § 13 horního zákona vydalo federální ministerstvo dopravy dne 12.7.1974 svým č.j. 17 503/74-27.



Souhlas podle § 9 zákona č. 75/1976 Sb., kterým se mění a doplňuje zákon č. 53/1966 Sb., o ochraně zemědělského půdního fondu, vydalo ministerstvo zemědělství a výživy ČSR dne 6.12.1977 pod č.j. 1439/77-323.

Souhlas podle § 6 odst. 2 zákona č. 61/1977 Sb. a § 27 odst. 2 písm. a) zákona č. 96/1977 Sb. vydal Východočeský krajský národní výbor Hradec Králové dne 1.4.1978, pod č.j. ZL 3386/77-Ro 221/4.

Všom oprávněným připomínkám a návrhům účastníků řízení se rozhodnutím vyhovuje. Námětu na rozšíření dobývacího prostoru severozápadním směrem k osadě Světlá nebylo možno vyhovět, protože mimo jiné tomu brání stanovisko ONV v Rychnově nad Kněžnou, vyjádřené při řízení k ochraně ložiska a stvrzené rozhodnutím č.j. Výst.2976/76-Ka ze dne 17.11.1976

Souhlas s vydáním tohoto rozhodnutí udělil Český báňský úřad pod č.j. 3069-465/JI-Ko/1978 ze dne 14.6.1978.

Proti tomuto rozhodnutí lze podat do patnácti dnů ode dne jeho doručení rozklad u federálního ministerstva dopravy v Praze.



R O Z H O D N U T Í

Federální ministerstvo dopravy (FMD) stanoví se souhlasem Českého báňského úřadu a po dohodě s Okresním národním výborem v Rychnově nad Kněžnou jako orgánem územního plánování a stavebním úřadem podle § 27 zákona č. 44/1988 Sb., o ochraně a využití nerostného bohatství (horní zákon) změnu a rozšíření dobývacího prostoru Žďár nad Orlicí, který byl zřízen rozhodnutím FMD čj. 6369/1978-27 ze dne 1. 7. 1978 a je zaznamenán v evidenční knize dobývacích prostorů díl 7 folie 897, takto:

	Dosavadní	Změna	Nové
I. Název a sídlo organizace:	Železniční průmyslová stavební výroba Uherský Ostroh	názvu organizace	Železniční průmyslová stavební výroba, státní podnik Uherský Ostroh
II. Název dobývacího prostoru, název a identifikační číslo katastrálního území, název a kód okresu	Dobývací prostor Žďár nad Orlicí Katastrální území a obec Žďár nad Orlicí IČ 795 224 okres Rychnov nad Kněžnou kód 3607		beze změny beze změny beze změny
IV. Plošný obsah	127,6182 ha	rozšíření o 266,1460 ha	393,7642 ha
V. Čísla vrcholů hranice DP	1 až 7	ruší se vrchol 4 a stanoví se nové 8 až 14	1 až 3, 5 až 14
VI. Souřadnice vrcholů DP po změně a rozšíření:			
	Vrchol	X	Y
		Souřadnicový systém JTSK	
	1	1 053 355.95	624 129.29
	2	1 053 605.15	623 730.91
	3	1 053 670.00	623 165.00
	5	1 054 850.00	624 120.00
	6	1 053 870.00	624 385.00
	7	1 053 582.26	624 378.44
	8	1 054 129.46	623 059.25
	9	1 054 450.00	622 500.00
	10	1 054 620.00	622 300.00
	11	1 054 775.00	622 000.00
	12	1 055 275.00	621 500.00
	13	1 056 100.00	623 075.00
	14	1 055 500.00	623 700.00

VII. Dobývací prostor je vymezen svislými rovinami, procházejícími spojnými vrcholů hranic, uvedenými v části VI.

VIII. I v rozšířeném DP je uloženo ložisko písků a štěrkopísků, které je těženo podle dosavadního rozhodnutí FMD, tedy předmět dobývání se nemění.

IX. Omezení dobývání a zvláštní podmínky těžby:

Podmínky těžby, uvedené v rozhodnutí FMD čj. 6569/1978-27 ze dne 7. 7. 1978 v bodě 5 písm. a), b) a c) zůstávají beze změny a označujeme je jako podmínky IX a, b, c.

Dále stanovíme:

d) Rozsah těžby nesmí být zvyšován nad rozsah, kterým jsou kryty potřeby výroby těžební organizace.

Odůvodnění:

Těžební organizace Železniční průmyslová stavební výroba, kombinátní podnik kombinátu železniční stavby a montáže, předložil dne 31. 1. 1990 návrh na rozšíření dobývacího prostoru Ždár nad Orlicí (DP). FMD zahájilo v této věci řízení, v jehož průběhu bylo provedeno místní šetření dne 29. 5. 1990. V průběhu řízení bylo podle předložených dokladů a z vyjádření účastníků zjištěno, že

- 1) v navrhovaném rozšíření DP pokračuje již nyní těžené ložisko písků a štěrkopísků a jeho zásoby byly schváleny usnesením KKZ ze dne 24. 8. 1983 pod čj. 698-05/43-83 v množství $(B + C_1)$ 40 584 000 m³. Je proto v celospolečenském zájmu racionálně vytěžít celé ložisko (§ 30 horního zákona)
- 2) ochrana ložiska byla zajištěna rozhodnutím ONV v Rychnově nad Kněžnou č. 43 (čj. VÚP 72/84-Ku) ze dne 22. února 1985
- 3) o vhodnosti ložiska k průmyslovému dobývání rozhodlo FMD podle § 13 odst. 1 zákona č. 41/1957 Sb. pod čj. 17 503/74-27 ze dne 12. července 1974
- 4) souhlas s rozšířením DP podle zákona č. 61/1977 Sb., o lesích, vydal Východočeský KNV dne 13. 6. 1989 čj. ZL 880/89/Ro/221
- 5) souhlas podle zákona č. 138/1973 Sb., o vodách, byl udělen ONV v Rychnově nad Kněžnou čj. ŽP/251/90-235/14 ze dne 30. 5. 1990

- 6) i ostatní dotčené orgány státní správy neměly výhrady
- 7) účastníci řízení s rozšířením DP vyslovili souhlas.

Výhrady vyjádřil MNV Žďár nad Orlicí s ohledem na možnosti vzniku nepříznivých vlivů na životní prostředí při neúměrném zvyšování těžby a Krajské středisko státní památkové péče a ochrany přírody Východočeského kraje (čj. OP/943/87 ze dne 15. 7. 1987) vyjádřilo nesouhlas z důvodu rychlého odlesnění 400 ha lesních pozemků.


Oběma námitkám je v rozhodnutí vyhověno omezením těžby v bodě IX. b, c, a d; dále konstatujeme, že odlesňování se provádí plánovaně podle POPD a v plné shodě s orgány ochrany lesního půdního fondu včetně rekultivačních akcí.

S vydáním tohoto rozhodnutí vyslovil souhlas

ONV Rychnov nad Kněžnou jako orgán územního plánování a stavební úřad dne 25. 6. 1990 čj. VÚP-753/90-Hč a Český báňský úřad dne 18. 7. 1990 čj. 2347/90.

Poučení:

Proti tomuto rozhodnutí lze podat rozklad federálnímu ministerstvu dopravy v Praze, a to do patnácti dnů ode dne jeho doručení.



OBVODNÍ BÁŇSKÝ ÚŘAD

pro území krajů Královéhradeckého a Pardubického, Wonkova 1142/1, 500 02 Hradec Králové

Českomoravský štěrk, a.s.

Mokrá 359

Mokrá – Horákov

664 04

Váš dopis značky/ze dne

Naše značka

Vyřizuje/linka

V Hradci Králové

SBS 18342/2016/OBÚ-09/3

8.8.2016

Rozhodnutí ve věci stanovení změny (zmenšení) dobývacího prostoru Žďár nad Orlicí

(VEŘEJNÁ VYHLÁŠKA)

Obvodní báňský úřad pro území krajů Královéhradeckého a Pardubického jako správní orgán věcně a místně příslušný podle ustanovení § 38, § 39 a § 41 odst. 2 písm. a) zákona č. 61/1988 Sb., o hornické činnosti, výbušninách a o státní báňské správě, ve znění pozdějších zákonů, vydává podle ustanovení § 67 zákona č. 500/2004 Sb., správní řád, ve znění pozdějších zákonů

r o z h o d n u t í,

kterým k návrhu organizace Českomoravský štěrk, a.s., se sídlem: Mokrá 359, 664 04 Mokrá-Horákov, IČ: 255 02 247 a na základě výsledku ústního jednání, které se konalo dne 20.7.2016 v obci Žďár nad Orlicí,

s t a n o v í

podle ustanovení § 27 odst. 1 zákona č. 44/1988 Sb., o ochraně a využití nerostného bohatství (horní zákon), ve znění pozdějších zákonů

změnu (zmenšení) dobývacího prostoru Žďár nad Orlicí.

Změněný dobývací prostor Žďár nad Orlicí je stanoven organizaci Českomoravský štěrk, a.s. se sídlem: Mokrá 359, 664 04 Mokrá-Horákov, IČ: 255 02 247.

Hranice dobývacího prostoru tvoří nepravidelný 22 - úhelník s přímými stranami, s vrcholy určenými souřadnicemi v platném souřadnicovém systému JTSK:

Označení vrcholu	souřadnice Y	souřadnice X
6	624 385,00	1 053 870,00
A	624 299,00	1 053 853,00
B	624 139,00	1 053 865,00
C	623 931,00	1 053 893,00
D	623 824,00	1 053 907,00
E	623 739,00	1 053 954,00
F	623 721,00	1 053 961,00
G	623 604,00	1 053 994,00
H	623 562,00	1 054 001,00
I	623 459,00	1 054 006,00
J	623 284,00	1 054 017,00

K	623 240,00	1 054 024,00
L	623 185,00	1 054 037,00
M	623 092,00	1 054 096,00
8	623 059,25	1 054 129,46
9	622 500,00	1 054 450,00
10	622 300,00	1 054 620,00
11	622 000,00	1 054 775,00
12	621 500,00	1 055 275,00
13	623 075,00	1 056 100,00
14	623 700,00	1 055 500,00
5	624 120,00	1 054 850,00

Dobývací prostor pod povrchem je omezen svislými rovinami, které procházejí povrchovými hranicemi.

Dobývací prostor Žďár nad Orlicí se nachází na katastrálním území:

Obec	IČÚTJ	Katastrální území	Plošný obsah
Žďár nad Orlicí	795 224	Žďár nad Orlicí	3,445 851 km ²
Kraj	kód	Celkový plošný obsah	
Královéhradecký	CZ 052	3,445 851 km ²	

Dobývací prostor Žďár nad Orlicí je stanoven pro dobývání výhradního ložiska šterkopísku Světlá nad Orlicí evid. č. 3005800.

V souladu s ustanovením § 3 vyhlášky č. 172/1992 Sb., ve znění pozdějších vyhlášek, stanovuje Obvodní báňský úřad pro území krajů Královéhradeckého a Pardubického následující omezení a zvláštní technické podmínky dobývání v dobývacím prostoru Žďár nad Orlicí:

- Hranice dobývacího prostoru budou vyznačeny na povrchu pomezními značkami a tyto udržovány po celou dobu provádění hornické činnosti.
- Organizace musí před zařazením příslušných prací do plánu otvírky, přípravy a dobývání splnit povinnost, která jí vyplývá z horního zákona. Při požádání o povolení otvírky, přípravy a dobývání výhradního ložiska v dobývacím prostoru je povinna doložit obvodnímu báňskému úřadu, že střety zájmů byly vyřešeny.

Dobývací prostor Žďár nad Orlicí je zaevidován v knize dobývacích prostorů pod č. 7/0897.

Odůvodnění:

Dne 3.6.2016 byl Obvodnímu báňskému úřadu pro území krajů Královéhradeckého a Pardubického se sídlem v Hradci Králové doručen návrh organizace Českomoravský šterk, a.s., se sídlem: Mokrý 359, 664 04 Mokrý-Horákov, IČ: 25502247 na změnu (zmenšení) dobývacího prostoru Žďár nad Orlicí (7 0897). Změnou dobývacího prostoru budou dotčeny v katastrálním území Žďár nad Orlicí následující pozemky:

- st. p. č. 254/2, 254/3 a 256
- p. p. č. 741/12, 741/10, 741/9, 741/22, 741/23, 741/14, 741/5, 742/16, 742/18, 958/1, 742/8, 961, 742/7, 742/6, 742/2, 748/38, 742/3, 742/17, 906/4, 740/9, 740/8, 740/10, 740/11, 740/12, 740/13, 740/14, 740/15, 740/16, 740/17, 740/18, 740/19, 740/20, 740/21, 740/22, 740/23, 740/24, 740/25, 740/36, 740/26, 740/27, 740/28, 740/29, 740/30, 740/31, 958/3, 958/4, 904/2, 958/5, 958/6, 958/7, 958/8, 959/9, 958/10, 738/27, 738/28, 738/29, 738/30, 738/31, 738/32, 738/33, 738/34, 738/35, 738/36, 738/37, 738/38, 738/39, 738/40, 738/41, 738/42, 738/64, 738/43, 738/44, 738/4, 738/1, 737/3, 924/25, 738/3, 738/25, 738/26, 738/24, 738/23, 738/22, 738/21, 738/45, 738/20, 738/19, 738/18, 738/17, 738/16, 738/15, 738/14, 738/13, 738/12, 738/11, 738/10, 737/12, 907/1, 745/1, 744/20, 910/11, 766/1, 958/11, 958/12, 958/13, 958/14, 762/3, 763/2, 958/15, 909/2, 958/16, 764/1, 911/1, 958/17 a 958/18.

Správní řízení ve věci bylo zahájeno uplynutím lhůty 15-ti dnů ode dne vyvěšení oznámení (veřejné vyhlášky) č.j. SBS 18342/2016/OBÚ-09/1 na úřední desce Obvodního báňského úřadu pro území krajů Královéhradeckého a Pardubického, tj. dnem 1.7.2016 ve smyslu § 144 odst. 2 zákona č. 500/ 2004 Sb., ve znění pozdějších zákonů. Oznámení Obvodního báňského úřadu pro území krajů Královéhradeckého a Pardubického č.j. SBS 18342/2016/OBÚ-09/1 ze dne 16.6.2016 (veřejná vyhláška) o zahájení správního řízení o žádosti podle ustanovení § 28 odst. 5 zákona č. 44/1988 Sb., ve znění pozdějších zákonů a o stanovení termínu ústního jednání k žádosti bylo vyvěšeno také na úřední desce obce - Obecního úřadu Žďár nad Orlicí.

Ústní jednání k výše uvedenému návrhu bylo nařizeno podle ustanovení § 28 odst. 3 zákona č. 44/1988 Sb., ve znění pozdějších zákonů, na den 20.7.2016 se zahájením v 8:00 hod. v jídelně lomu (pískovny) Žďár nad Orlicí organizace Českomoravský štěrk, a.s.

Do podkladů rozhodnutí bylo možné nahlédnout přede dnem ústního jednání na Obvodním báňském úřadu pro území krajů Královéhradeckého a Pardubického, Wonkova 1142, 500 02 Hradec Králové v úřední dny pondělí a středa od 8:00 do 14:00 hodin nebo po předchozí telefonické domluvě s obvodním [REDAKCE] (tel. [REDAKCE]), nejpozději však při ústním jednání.

Účastníci řízení mohli uplatnit stanoviska nebo námítky k návrhu na změnu (zmenšení) dobývacího prostoru Žďár nad Orlicí nejpozději při ústním jednání jinak k nim nemuselo být přihlédnuto (§ 28 odst. 3 zákona č. 44/1988 Sb., ve znění pozdějších zákonů). Ve stejné lhůtě mohly sdělit svá stanoviska dotčené orgány státní správy.

OBÚ v Hradci Králové jako věcně a místně příslušný orgán státní správy podle ustanovení § 38 odst. 1 a § 41 odst. 2 písm. a) zákona č. 61/1988 Sb., o hornické činnosti, výbušninách a o státní báňské správě, ve znění pozdějších zákonů zahájil řízení podle ustanovení § 144 odst. 2 zákona č. 500/ 2004 Sb., ve znění pozdějších zákonů a v souladu s ustanoveními § 28 odst. 3 zákona č. 44/1988 Sb. Vzhledem k rozsáhlému území, velkému počtu účastníků řízení a dvěma účastníkům řízení, jejichž pobyt není znám, doručil zdejší úřad oznámení o zahájení řízení a stanovení termínu ústního jednání a místního šetření veřejnou vyhláškou.

Stanovení změny dobývacího prostoru je navrženo pro dobývání výhradního ložiska štěrkopísku Světlá nad Orlicí evid. č. 3005800. Rozsah dobývacího prostoru byl zredukován na konečnou plochu 3,445 851 km².

Při ústním jednání, které se konalo dne 20.6.2016 přítomní účastníci řízení a zástupci orgánů státní správy vyslovili souhlas se změnou dobývacího prostoru.

V první podmínce výrokové části rozhodnutí využil Obvodní báňský úřad pro území krajů Královéhradeckého a Pardubického ustanovení § 26 odst. 2 zákona č. 44/1988 Sb., ve znění pozdějších předpisů, které umožňuje správnímu orgánu nařídít vyznačení hranic dobývacího prostoru pomezími značkami na povrchu. Ve druhém bodu výrokové části rozhodnutí správní orgán nařizuje organizaci, že musí před zařazením příslušných prací do plánu otvírky, přípravy a dobývání, splnit povinnost, která jí vyplývá z horního zákona. Při žádosti o povolení hornické činnosti - otvírky, přípravy a dobývání výhradního ložiska v dobývacím prostoru je organizace povinna doložit obvodnímu báňskému úřadu, že střety zájmů byly vyřešeny. Tím je zajištěno, že těžební organizace před zařazením prací do plánu otvírky, přípravy a dobývání vyřeší, v souladu s platnými právními předpisy, všechny střety zájmů a obvodní báňský úřad o jejich vyřešení obdrží příslušné doklady před případným povolením hornické činnosti. Z výše uvedeného je tedy zřejmé, že změnou dobývacího prostoru nemůže organizace, které je dobývací prostor stanoven, zasahovat do práv vlastníků a uživatelů nejen pozemků, ale například i do staveb a zařízení. Aby byla zajištěna ochrana práv vlastníků a uživatelů pozemků v dobývacím prostoru stanovil Obvodní báňský úřad pro území krajů Královéhradeckého a Pardubického ve výrokové části rozhodnutí povinnost, aby před zařazením příslušných prací do plánu otvírky, přípravy a dobývání organizace splnila povinnost, která jí vyplývá z horního zákona a aby při požádání o povolení otvírky, přípravy a dobývání výhradního ložiska v dobývacím prostoru doložila obvodnímu báňskému úřadu, že střety zájmů vyřešila.

Při změně dobývacího prostoru vycházel Obvodní báňský úřad pro území krajů Královéhradeckého a Pardubického z žádosti organizace, předloženého návrhu na stanovení dobývacího prostoru, dokumentace a písemných stanovisek vlastníků pozemků, orgánů a organizací.

[REDACTED]

[REDACTED]

[REDACTED]


[REDACTED]

[REDACTED]

strany zástupců organizace FINE DREAM, s.r.o., se sídlem: Přístavní 321/14, Holešovice, 170 00 Praha 7, která je vlastníkem pozemků v ploše o kterou bude změněn - zmenšen dobývací prostor (p.p.č. 742/6, 742/17, 740/9,740/12, 740/13, 740/15, 740/17, 740/25, 740/28, 738/27, 738/37, 738/41, 738/42, 738/26,738/20 a 738/16 v k.ú. Žďár nad Orlicí). V jednom z těchto stanovisek ze dne 28.8.2015 se uvádí: „Dobrý den, nemám důvod souhlasit, stejně jako nemám důvod nesouhlasit, hodil jsem si mincí a rozhodl se nesouhlasit.“ Změnou dobývacího prostoru na pozemcích organizace FINE DREAM, s.r.o. vně hranice změněného (zmenšeného) dobývacího prostoru zanikne organizaci Českomoravský štěrk a.s. oprávnění k dobývání výhradního ložiska a uvedené pozemkové parcely již nebudou dotčeny rozhodnutím o využití území pro dobývání na povrchu, (§ 26 odst. 6 zákona č. 44/1988 Sb., ve znění pozdějších zákonů). Vzhledem k tomu, že ani další stanoviska předložená v žádosti a při ústním jednání uplatněná v průběhu správního řízení, nejsou takového charakteru, který by bránil stanovit změnu (zmenšení) dobývacího prostoru Žďár nad Orlicí, rozhodl Obvodní báňský úřad pro území krajů Královéhradeckého a Pardubického tak, jak je výše uvedeno.

Poučení o opravném prostředku:

Proti tomuto rozhodnutí je možné podat odvolání ve lhůtě 15 dnů ode dne jeho oznámení k Českému báňskému úřadu v Praze prostřednictvím Obvodního báňského úřadu pro území krajů královéhradeckého a Pardubického, Wonkova 1142, 500 02 Hradec Králové (§ 81 odst. 1 zákona č. 500/2004 Sb., správní řád). Podané odvolání musí splňovat náležitosti ustanovení § 82 správního řádu.



Vyvěšeno dne

Sejmuto dne:

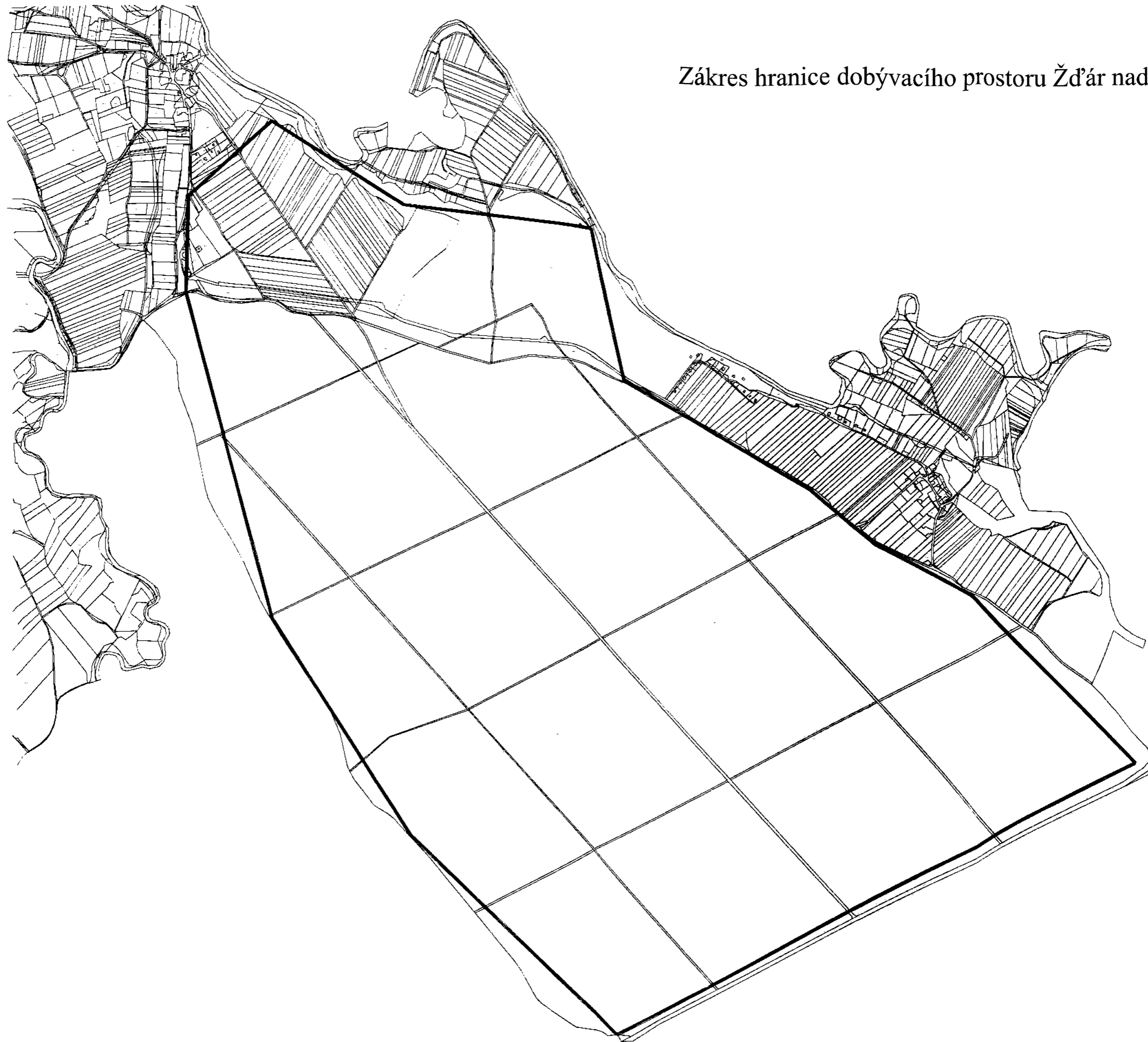
Rozdělovník:**A) Účastníci řízení:**

- Českomoravský štěrk, a.s., Mokrá 359, 664 04 Mokrá – Horákov
- Obec Žďár nad Orlicí, 517 23 Žďár nad Orlicí 133
- Státní pozemkový úřad, Husinecká 1024/11a, 130 03 Praha 3
- Úřad pro zastupování státu ve věcech majetkových, Rašínovo nábřeží 390/42, 128 00 Praha 2
- Lesy ČR, s.p., Přemyslova 1106/19, 500 08 Hradec Králové
- ██████████ Žďár nad Orlicí ██████████
- ██████████ Třebechovice pod Orebem
- ██████████ Třebechovice pod Orebem
- ██████████ Albrechtice nad Orlicí
- ██████████ Horní Bečva I
- ██████████ 517 93 Dobré
- ██████████ 100 00 Praha 10 – Strašnice
- ██████████ Praha 9
- ██████████ Opava
- ██████████ Žďár nad Orlicí 169
- ██████████ nad Orlicí
- ██████████ nad Orlicí 110
- ██████████ 62, Černá Pole, 613 00 Brno
- ██████████ nad Orlicí
- ██████████ ská 340/11, 140 00 Praha 4 – Michle
- ██████████ Žďár nad Orlicí
- ██████████ rechtice nad Orlicí
- ██████████ Týniště nad Orlicí
- ██████████ 70 00 Praha 7
- ██████████ 83
- ██████████ Orlicí
- ██████████ 01 Rychnov nad Kněžnou
- ██████████ r nad Orlicí
- ██████████ ěár nad Orlicí
- ██████████ 517 24 Borohrádek
- ██████████ d'ár nad Orlicí
- ██████████ 34 01 Holice – Staré Holice
- ██████████ licí 36
- ██████████ orlicí 170
- ██████████ 280, 517 24 Borohrádek
- ██████████ 6, 517 31 Bolehošť
- ██████████ d Orlicí 16
- ██████████ 23, 500 02 Hradec Králové
- ██████████ /24, 100 00 Praha – Strašnice
- ██████████ 1 Týniště nad Orlicí
- ██████████ 7 21 Týniště nad Orlicí
- ██████████ 56
- ██████████ orlicí 165

B) Dotčené orgány státní správy:

- Ministerstvo životního prostředí, Vršovická 65, 100 10 Praha 10
- Ministerstvo životního prostředí ČR, OVSS VI, Resslova 1229/2a, Hradec Králové
- Krajský úřad Královéhradeckého kraje, odbor ŽP a Z, Pivovarské nám. 1245, 500 03 Hradec Králové
- Krajská hygienická stanice, ÚP Rychnov nad Kněžnou, Jiráskova 130, 516 01 Rychnov nad Kněžnou
- Městský úřad Kostelec nad Orlicí, stavební úřad - ŽP, Palackého náměstí 38, 517 41 Kostelec nad Orlicí
- Městský úřad v Týništi nad Orlicí, odbor – stavební úřad, Mírové nám. 90, 517 21 Týniště nad Orlicí
- Obecní úřad Žďár nad Orlicí, 517 23 Žďár nad Orlicí 133

Zákres hranice dobývacího prostoru Žďár nad Orlicí



OBVODNÍ BÁŇSKÝ ÚŘAD

pro území krajů Královéhradeckého a Pardubického, Wonkova 1142/1, 500 02 Hradec Králové

Českomoravský štěrk, a.s.
Mokrá 359
664 04 Mokrá-Horákov

Váš dopis značky/ze dne
0

Naše značka
SBS 08898/2014/OBÚ-09/4

Vyřizuje/linka

V Hradci Králové
20.6.2014

Rozhodnutí o povolení hornické činnosti - otvírky, příprav a dobývání - v dobývacím prostoru Žďár nad Orlicí, v jejímž rámci se schvaluje návrh na vtváření finančních rezerv pro vypořádání důlních škod a na sanaci a rekultivaci pozemků dotčených vlivem dobývání v dobývacím prostoru Žďár nad Orlicí

Na základě žádosti, kterou podal účastník řízení (kterým je podle ustanovení § 27 odst. 1 zákona č. 500/2004 Sb., správní řád, ve znění pozdějších zákonů organizace: Českomoravský štěrk, a.s., se sídlem: Mokrá 359, 664 04 Mokrá-Horákov, Identifikační číslo: 25502247) a která byla zaevidována Obvodním báňským úřadem pro území krajů Královéhradeckého a Pardubického pod č. j.: SBS 08898/2014 dne 21. 3. 2014 (kterou žadatel doplnil dne 20. 5. 2014), vydává Obvodní báňský úřad pro území krajů Královéhradeckého a Pardubického toto

ROZHODNUTÍ:

A. Obvodní báňský úřad pro území krajů Královéhradeckého a Pardubického jako věcně a místně příslušný správní orgán podle ustanovení § 38, § 39 a § 41 zákona č. 61/1988 Sb., o hornické činnosti, výbušninách a o státní báňské správě, ve znění pozdějších zákonů

p o v o l u j e

podle ustanovení § 41 odst. 2, písm. b) a § 10 odst. 1 zákona č. 61/1988 Sb., o hornické činnosti, výbušninách a o státní báňské správě, ve znění pozdějších zákonů a vyhlášky ČBÚ č. 104/1988 Sb., o hospodárném využívání výhradních ložisek, o povolování a ohlašování hornické činnosti a činnosti prováděné hornickým způsobem, ve znění pozdějších předpisů organizaci Českomoravský štěrk, a.s., se sídlem: Mokrá 359, 664 04 Mokrá-Horákov, Identifikační číslo: 25502247

provádět hornickou činnost, která spočívá v otvírce, přípravě a dobývání výhradního ložiska v dobývacím prostoru Žďár nad Orlicí.

B. Obvodní báňský úřad pro území krajů Královéhradeckého a Pardubického podle ustanovení § 41 odst. 2. písm. c) zákona č. 61/1988 Sb., o hornické činnosti, výbušninách a o státní báňské správě, ve znění pozdějších zákonů a podle ustanovení § 37a zákona č. 44/1988 Sb., o ochraně a využití nerostného bohatství (horní zákon), ve znění pozdějších zákonů

schvaluje

organizaci Českomoravský šterk, a.s., se sídlem: Mokrá 359, 664 04 Mokrá-Horákov,
Identifikační číslo: 25502247

návrh na vytváření finančních rezerv pro vypořádání důlních škod a na sanaci a rekultivaci pozemků dotčených vlivem dobývání v dobývacím prostoru Žďár nad Orlicí.

Hornická činnost se povoluje v rozsahu předložené dokumentace „Plán otvírky, přípravy a dobývání ložiska – 02/2014“ v jejímž rámci má být schválen návrh na vytváření finančních rezerv pro vypořádání důlních škod a na sanaci a rekultivaci pozemků dotčených vlivem dobývání v dobývacím prostoru Žďár nad Orlicí.

Žádost, včetně dokumentace „Plán otvírky, přípravy a dobývání ložiska – 02/2014“, byla na Obvodním báňském úřadu pro území krajů Královéhradeckého a Pardubického zaevidována pod č. j.: [REDAKCE] (doplněna pod č. j. [REDAKCE])

Návrh na vytváření finančních rezerv pro vypořádání důlních škod a na sanaci a rekultivaci pozemků dotčených vlivem dobývání v dobývacím prostoru Žďár nad Orlicí se schvaluje v rozsahu kapitoly 1.6.7 „Návrh na vytvoření potřebných finančních rezerv a na časový průběh jejich tvorby“ předložené dokumentace označené jako – „Plán otvírky, přípravy a dobývání ložiska – 02/2014“.

Při provádění hornické činnosti, při vytváření finančních rezerv pro vypořádání důlních škod a na sanaci a rekultivaci pozemků dotčených vlivem dobývání v dobývacím prostoru Žďár nad Orlicí budou dodrženy následující podmínky:

1. Při provádění hornické činnosti a při vytváření finančních rezerv pro vypořádání důlních škod a na sanaci a rekultivaci pozemků dotčených vlivem dobývání v dobývacím prostoru Žďár nad Orlicí bude dodržena předložená dokumentace „Plán otvírky, přípravy a dobývání ložiska – 02/2014“.
2. Celková vytvořená částka zákonné finanční rezervy na sanaci a rekultivaci pozemků dotčených vlivem dobývání a pro vypořádání důlních škod (celkové peněžní prostředky, které jsou uloženy na vázaném účtu nebo s kterými je naloženo dle ustanovení § 37a odst. 5 zákona č. 44/1988 Sb., ve znění pozdějších zákonů) bude každoročně nejpozději do 30. 6. následujícího roku upravena o roční míru inflace vyjádřené přírůstkem průměrného indexu spotřebitelských cen vykazovaným Českým statistickým úřadem k danému kalendářnímu roku.
3. V každém kalendářním roce musí být provedena uzávěrka vytvořených zákonných finančních rezerv na sanaci a rekultivaci pozemků dotčených vlivem dobývání a pro vypořádání důlních škod. Výsledky této uzávěrky vytvořených rezerv předloží organizace příslušnému správnímu orgánu, který je věcně a místně příslušným schvalovat návrh na vytváření zákonných finančních rezerv na sanaci a rekultivaci pozemků dotčených vlivem dobývání a pro vypořádání důlních škod nejpozději do konce 1. čtvrtletí následujícího roku.

4. Nejméně jednou za pět let musí být zkontrolováno, zda výše tvorby finančních rezerv k zajištění vypořádání důlních škod a na sanaci a rekultivaci pozemků dotčených vlivem dobývání odpovídá skutečným potřebám. V případě, že bude zjištěn nesoulad mezi výší vytvořených finančních rezerv se skutečnými potřebami, musí být předložena žádost o schválení změny na vytváření finančních rezerv pro vypořádání důlních škod a na sanaci a rekultivaci pozemků dotčených vlivem dobývání v dobývacím prostoru Žďár nad Orlicí.
5. Těžební organizace každoročně aktualizuje tabulku, ve které budou uvedeny již předané pozemky, které byly dopěstovány do zajištěné kultury a nejdéle do konce ledna každého příštího roku ji předá státnímu podniku Lesy České republiky, s.p., Lesní správě Rychnov nad Kněžnou.
6. Těžební organizace každoročně svolá místní šetření o stavu sanací a rekultivací na písníku, na které přizve zástupce ORP a zástupce státního podniku Lesy České republiky, s.p., Lesní správy Rychnov nad Kněžnou.
7. Těžební organizace bude zajišťovat, v souladu s obecně platnými právními předpisy povinnosti, které jí vyplývají ze zajištění realizace archeologického výzkumu. O zahájení skrývkových prací musí těžební organizace včas informovat (nejpozději v termínech stanovených Lesy České republiky, s.p. a příslušným archeologickým pracovištěm s licenci), archeologické pracoviště, které bude provádět záchranný archeologický výzkum.
8. Jako příjezdová komunikace bude sloužit místní komunikace, která je v majetku České republiky (s právem hospodařit s majetkem státu - Lesy České republiky, s.p.) s vyústěním na silnici I/36 (Čestice – Borohrádek). V případě přímého napojení pískovny na silnici II., III. tř. bude vše oznámeno příspěvkové organizaci Správa silnic Královéhradeckého kraje p. o. a budou stanoveny konkrétní podmínky pro provedení.
9. Při provádění otvírky, přípravy a dobývání nesmí výška řezu přesahovat výškový dosah dobývacího stroje nebo nesmí být vyšší, než je stanovena v rozhodnutí o udělení výjimky.
10. Platnost tohoto rozhodnutí končí dotěžením zásob výhradního ložiska v prostoru určeném k otvírce, přípravě a dobývání, který je zakreslen v mapové dokumentaci („Přehledná mapa dobývacího prostoru“ v prostorech označených: a) *plocha dotěžení zásob na ploše povolené hornické činnosti* b) *plocha rozšíření těžby*) v předložené dokumentaci „Plán otvírky, přípravy a dobývání ložiska – 02/2014“.

Toto rozhodnutí založte do sbírky rozhodnutí státní báňské správy a s jeho obsahem, zejména pak se stanovenými podmínkami seznamte všechny pracovníky, kterých se toto povolení týká.

Odůvodnění:

Dne 21. 3. 2014 zaevidoval Obvodní báňský úřad pro území krajů Královéhradeckého a Pardubického (dále jen OBÚ v Hradci Králové) žádost o povolení hornické činnosti (v rozsahu dokumentace – „Plán otvírky, přípravy a dobývání – 02/2014“) v jejímž rámci má být schválen návrh na vytváření finančních rezerv pro vypořádání důlních škod a na sanaci a rekultivaci pozemků dotčených vlivem dobývání v dobývacím prostoru Žďár nad Orlicí, kterou podala organizace Českomoravský štěrk, a.s., se sídlem: Mokrá 359, 664 04 Mokrá-Horákov, Identifikační číslo: 25502247.

Vzhledem k tomu, že podaná žádost dne 21. 3. 2014 neobsahovala všechny předepsané náležitosti stanovené v ustanovení § 17 odst. 3 zákona č. 61/1988 Sb. vydal OBÚ v Hradci Králové podle ustanovení § 64 odst. 1. písm. a) zákona č. 500/2004 Sb., správního řádu, ve znění pozdějších zákonů usnesení o přerušení řízení. Předložená žádost a dokumentace neposkytovala dostatečný podklad k posouzení navrhované hornické činnosti, doklady o vyřešení všech střetů zájmů apod. Usnesení o přerušení správního řízení bylo vydáno dne 7. 4. 2014 pod č. j.: SBS 08898/2014/OBÚ-09/1.

Žadatel o povolení hornické činnosti byl vyzván, aby nejpozději do 15. 5. 2014 podanou žádost doplnil tak, aby odpovídala zákonu č. 61/1988 Sb., o hornické činnosti, výbušninách a o státní báňské správě, ve znění pozdějších zákonů.

Současně byl žadatel také upozorněn na to, že nebude-li v určené lhůtě podstatná vada podané žádosti odstraněna, správní orgán řízení podle ustanovení § 17 odst. 5 zákona č. 61/1988 Sb., o hornické činnosti, výbušninách a o státní báňské správě, ve znění pozdějších zákonů zastaví.

Vzhledem k nepřesnostem, uvedeným v podané žádosti, byla Obvodnímu báňskému úřadu pro území krajů Královéhradeckého a Pardubického zaslána opravená a doplněná žádost, která byla zaevidována na OBÚ v Hradci Králové dne 20. 5. 2014 pod č. j.: SBS 15470/2014.

OBÚ v Hradci Králové v souladu s ustanovením § 47 odst. 1 zákona č. 500/2004 Sb., správní řád, ve znění pozdějších zákonů oznámil všem známým účastníkům řízení a dotčeným orgánům státní správy, že podle ustanovení § 10 odst. 1 zákona č. 61/1988 Sb., o hornické činnosti, výbušninách a o státní báňské správě, ve znění pozdějších zákonů zahájil řízení ve věci povolení hornické činnosti organizaci Českomoravský šterk, a.s., se sídlem: Mokrá 359, 664 04 Mokrá-Horákov, Identifikační číslo: 25502247 v dobývacím prostoru Žďár nad Orlicí (v rozsahu předložené dokumentace – „Plán otvírky, přípravy a dobývání – 02/2014“) v jejímž rámci má být schválen návrh na vytváření finančních rezerv pro vypořádání důlních škod a na sanaci a rekultivaci pozemků dotčených vlivem dobývání v dobývacím prostoru Žďár nad Orlicí.

Oznámení bylo vydáno dne 28. 5. 2014 pod č. j.: SBS 08898/2014/OBÚ-09/3.

Ve stejném termínu byla sdělena informace o zahájení správního řízení zveřejněním na úřední desce OBÚ v Hradci Králové a současně byla informace o zahájení správního řízení zveřejněna způsobem umožňujícím dálkový přístup. Ve lhůtě stanovené zákonem neoznámilo zdejšímu úřadu svou účast ve správním řízení žádné občanské sdružení, (§70 odst. 3 zákona č. 114/1992 Sb., ve znění pozdějších zákonů).

OBÚ v Hradci Králové nařídil na den 18. 6. 2014, podle ustanovení § 49 odst. 1 zákona č. 500/2004 Sb. správní řád, ústní jednání spojené s místním šetřením. Současně v oznámení o zahájení správního řízení upozornil dotčené orgány státní správy a účastníky řízení na to, že mohou uplatnit svoje stanoviska nebo námítky k povolení hornické činnosti nejpozději při ústním jednání, popřípadě místním šetření, jinak se k později podaným stanoviskům nebo námítkám nemusí přihlídnout.

Ústní jednání spojené s místním šetřením se konalo dne 18. 6. 2014 a bylo zahájeno v 10:00 hod. v kanceláři vedoucího pískovny Světlá nad Orlicí u organizace Českomoravský šterk, a.s.

S podklady pro rozhodnutí se před termínem ústního jednání bylo možné seznámit v Hradci Králové na OBÚ v Hradci Králové, Wonkova 1142 (v pondělí a ve středu od 8:00 hod. do 14:00 hod.) nebo při ústním jednání.

O této možnosti informoval zdejší úřad dotčené orgány státní správy a účastníky řízení v oznámení o zahájení řízení o povolení hornické činnosti dopisem ze dne 28. 5. 2014 (č. j.: SBS 08898/2014/OBÚ-09/3).

Organizace spolu se žádostmi uhradila podle zákona č. 634/2004 Sb., o správních poplatcích, ve znění pozdějších zákonů správní poplatky příložením kořkových známek v hodnotě 1.500,- Kč.

Při rozhodování zdejší úřad vycházel zejména z toho, že pro dobývání výhradního ložiska byl stanoven dobývací prostor Žďár nad Orlicí (7/0897). Dobývací prostor stanovilo Federální ministerstvo dopravy dne 1. 10. 1990 pod č. j.: 7084/1990 (změna dobývacího prostoru – rozšíření).

Jedním z nejdůležitějších podkladů pro rozhodnutí byl závěr zjišťovacího řízení k záměru „Pokračování těžby v DP Žďár nad Orlicí, pískovna Světlá“ podle § 7 zákona č. 100/2001 Sb., o posuzování vlivů na životní prostředí a o změně některých souvisejících zákonů (zákon o posuzování vlivů na životní prostředí), ve znění pozdějších předpisů, který vydal Krajský úřad Královéhradeckého kraje, odbor životního prostředí a zemědělství dne 16. 6. 2013 pod č. j.: 10918/ZP/2013 – Po. V závěru zjišťovacího řízení je mimo jiné uvedeno: „... *Na základě zjišťovacího řízení provedeného podle zásad uvedených v příloze č. 2 k zákonu dospěl krajský úřad, jako příslušný orgán ve smyslu ust. § 22 zákona, vykonávající státní správu v oblasti posuzování vlivů na životní prostředí, k závěru, že záměr „Pokračování těžby v DP Žďár nad Orlicí, pískovna Světlá“ nebude posuzován podle zákona.*“

V rozhodnutí bylo zohledněno stanovisko, které uplatnil státní podnik Lesy České republiky, s.p., Lesní správa Rychnov nad Kněžnou (číslo jednací – LCR165/00301/2014 ze dne 14. 2. 2014), jak je zřejmé z podmínek č. 5, 6 a 7 výrokové části tohoto rozhodnutí.

Rovněž požadavek, který uplatnilo Muzeum a galerie Orlických hor v Rychnově nad Kněžnou v dopise ze dne 11. 6. 2014, v návaznosti na podmínku citovanou ve stanovisku státního podniku Lesy České republiky, s.p., Lesní správa Rychnov nad Kněžnou, byl akceptován a zapracován do výrokové části tohoto rozhodnutí. Konkrétní termín, do kdy musí těžební organizace informovat o zahájení příslušných prací oprávněnou organizací s licenci, která bude provádět záchranný archeologický výzkum v dotčené oblasti, zdejší úřad nestanovil, protože v průběhu provádění hornické činnosti v pískovně Světlá nad Orlicí může například dojít ke změně organizace, která bude záchranný archeologický výzkum provádět a ta může mít požadavek týkající se včasného informování odlišný, než požaduje Muzeum a galerie Orlických hor v Rychnově nad Kněžnou.

Stanovenou podmínkou, upravující povinnosti těžební organizace při zajišťování záchranného archeologického výzkumu nejsou dotčeny povinnosti, které jí vyplývají z obecně platných právních předpisů, jako například ze zákona č. 20/1987 Sb., o státní památkové péči, ve znění pozdějších předpisů. Nezavazuje jí tedy ani povinnosti, na kterou upozornilo Muzeum a galerie Orlických hor v Rychnově nad Kněžnou a která jí vyplývá z ustanovení § 22 odst. 2 zákona č. 20/1987 Sb., o státní památkové péči, ve znění pozdějších předpisů. Vzhledem k tomu, že se

prostor plánované hornické činnosti nachází v území s archeologickými nálezy. má těžební organizace, podle stanoviska Muzea a galerie Orlických hor v Rychnově nad Kněžnou, za povinnost oznámit svůj záměr AV ČR, případně i oprávněné organizaci (např. muzeu) a umožnit mu provedení záchranného archeologického výzkumu.

Při povolování hornické činnosti vycházel OBÚ v Hradci Králové také ze závazného stanoviska vydaného pro povolení hornické činnosti Městským úřadem Kostelec nad Orlicí, stavební úřad – životní prostředí dne 4. 3. 2014 pod č. j.: SÚŽP 245/2013-3572/14-1c a z rozhodnutí, které vydal stejný úřad dne 4. 3. 2014 pod č. j.: SÚŽP 270/2014-978/14-1c (souhlasné závazné stanovisko k zásahu do významného krajinného prvku lesa a souhlas z hlediska krajinného rázu). Upozornění uvedené v závazném stanovisku pro povolení hornické činnosti, které vydal Městský úřad Kostelec nad Orlicí, stavební úřad – životní prostředí dne 4. 3. 2014 pod č. j.: SÚŽP 245/2013-3572/14-1c z hlediska odpadového hospodářství, je řešeno v platném zákonu o odpadech a tím je pro žadatele o povolení hornické činnosti závazné.

Krajská hygienická stanice Královéhradeckého kraje se sídlem v Hradci Králové vydala souhlasné závazné stanovisko k plánu otvírky, přípravy a dobývání výhradního ložiska štěrkopísku „Pískovna Světlá nad Orlicí“ dne 14. 1. 2014 pod č. j.: S-KHSHK 31037/2013/2/HOK.RK/I.i.

Obec Žďár nad Orlicí vyslovila souhlasné stanovisko k plánu otvírky, přípravy a dobývání dne 23. 1. 2014.

Žadatel k žádosti o povolení hornické činnosti předložil sdělení Městského úřadu Kostelec nad Orlicí, Odboru dopravy – obecního živnostenského úřadu ze dne 23. 4. 2014 č. j.: ODOŽÚ 1918/2014-9312/2014-vs. ve kterém je mimo jiné uvedeno, že: *..... Vámi vyznačený pozemek příjezdové asfaltové cesty do areálu pískovny v majetku s.p. Lesy ČR nemá silniční ochranné pásmo ve smyslu ustanovení § 30 zákona o pozemních komunikacích,*

Požadavek, který uplatnila Správa silnic Královéhradeckého kraje p. o. v dopise ze dne 13. 5. 2014 pod zn. SÚSKHK/3961/14/PO-Ho byl ve výrokové části tohoto rozhodnutí zohledněn v podmínce č. 8.

OBÚ v Hradci Králové nařídil respektovat předloženou dokumentaci („Plán otvírky, přípravy a dobývání ložiska – 02/2014“) v podmínce č. 1 výrokové části tohoto rozhodnutí a to jak při provádění hornické činnosti, tak i při vytváření finančních rezerv pro vypořádání důlních škod a na sanaci a rekultivaci pozemků dotčených vlivem dobývání v dobývacím prostoru Žďár nad Orlicí

V podmínkách č. 2, 3 a 4 výrokové části tohoto rozhodnutí upravil OBÚ v Hradci Králové tvorbu zákonných finančních rezerv a provádění kontrol zaměřených na správnost výše jejich tvorby. Zdejší úřad upřesnil tvorbu zákonných rezerv tak, aby odpovídala skutečným potřebám a zohledňovala míru inflace v jednotlivých letech. Proto stanovil povinnost průběžného upravování celkových vytvořených částek zákonných finančních rezerv, provádění uzávěrek vytvořených finančních rezerv a stanovil povinnost seznamovat s jejich výsledky příslušný správní orgán, který je věcně a místně příslušným schvalovat návrh na vytváření zákonných finančních rezerv na sanaci a rekultivaci pozemků dotčených vlivem dobývání a pro vypořádání důlních škod. Aby bylo zajištěno, že celková částka vytvořených zákonných finančních rezerv bude dostatečně velká, nařídil zdejší úřad žadateli, aby nejméně jednou za pět let provedl kontrolu výše tvorby finančních rezerv k zajištění vypořádání důlních škod a na sanaci a rekultivaci pozemků dotčených vlivem dobývání a následně stanovil opatření, které musí provést, pokud by vytvořená částka neodpovídala skutečným potřebám, pro které jsou vytvářeny.

Ostatní stanoviska, která byla uplatněna před zařazením příslušných prací do dokumentace upravující povolovanou činnost, jakož i stanoviska, která byla uplatněna v průběhu správního řízení a která má zdejší úřad k dispozici, nebrání vydat rozhodnutí, ve kterém bude žadateli vyhověno.

OBÚ v Hradci Králové prostudoval a posoudil podklady správního řízení, předloženou písemnou i mapovou dokumentaci, stanoviska, vyjádření a námítky, které účastníci a dotčené orgány v řízení uplatnili a zohlednil je v rozhodnutí. OBÚ v Hradci Králové nezjistil, že byly vzneseny takové námítky či stanoviska, které by bránily vydat ve věci rozhodnutí, a proto rozhodl, jak je výše uvedeno.

Poučení o odvolání:

Proti tomuto rozhodnutí je možné podat odvolání ve lhůtě 15 dnů ode dne jeho oznámení k Českému báňskému úřadu v Praze prostřednictvím Obvodního báňského úřadu pro území krajů Královéhradeckého a Pardubického (§ 81 odst. 1 zákona č. 500/2004 Sb., správní řád). Podané odvolání musí splňovat náležitosti ustanovení § 82 správního řádu.

Odvolání se podává v počtu 7 kusů. Nepodá-li účastník potřebný počet stejnopisů, vyhotoví je na jeho náklady Obvodní báňský úřad pro území krajů Královéhradeckého a Pardubického. Odvolání jen proti odůvodnění rozhodnutí je nepřipustné.

Příloha: dokumentace „Plán otvírky, přípravy a dobývání – 2/2014“ – pare č. 3

Rozdělovník: ./.

Rozdělovník:***A) Účastníci řízení:***

1. Českomoravský štěrk, a.s., se sídlem: Mokrá 359, 664 04 Mokrá-Horákov
2. Obec Žďár nad Orlicí, k rukám paní starostky, Žďár nad Orlicí č.p. 133, PSČ 517 23
3. Lesy České republiky. s.p., Hradec Králové, Přemyslova 1106, PSČ 501 68
4. Lesy České republiky. s.p., Lesní správa Rychnov nad Kněžnou. Na sádkách 1177. 516 01 Rychnov nad Kněžnou
5. Správa silnic Královéhradeckého kraje, Kutnohorská 59/23, 500 04 Hradec Králové
6. Muzeum a galerie Orlických hor v Rychnově nad Kněžnou, Rychnov nad Kněžnou, Jiráskova ul. č.p. 2, PSČ 516 01

B) Dotčené orgány státní správy:

1. Městský úřad Kostelec nad Orlicí, stavební úřad – životní prostředí, Palackého náměstí 38, 517 41 Kostelec nad Orlicí
2. Krajská hygienická stanice Královéhradeckého kraje se sídlem v Hradci Králové, Habrmanova 19, 501 01 Hradec Králové
3. Krajská hygienická stanice Královéhradeckého kraje se sídlem v Hradci Králové, územní pracoviště Rychnov nad Kněžnou, Jiráskova 1320
4. Městský úřad Kostelec nad Orlicí, Odbor dopravy – obecní živnostenský úřad, Palackého náměstí 38, 517 41 Kostelec nad Orlicí
5. Obecní úřad Žďár nad Orlicí, k rukám paní starostky, Žďár nad Orlicí č.p. 133, PSČ 517 23
6. Krajský úřad Královéhradeckého kraje, odbor životního prostředí a zemědělství, Pivovarské náměstí 1245, PSČ 500 03 Hradec Králové
7. Ministerstvo životního prostředí České republiky, Resslova 1229/2a, PSČ 500 02 Hradec Králové

OBVODNÍ BÁŇSKÝ ÚŘAD
PRO ÚZEMÍ KRAJŮ JIHMORAVSKÉHO A ZLÍNSKÉHO

č.j. SBS 14916/2013/OBÚ-01

poř.č. 1806

vydává pro
Českomoravský štěrk, a.s.

Mokrá č.p. 359, PSČ 664 04

IČ: 255 02 247

podle § 5 odst. 2 zák. č. 61/1988 Sb., o hornické činnosti, výbušninách a o státní báňské správě, v platném znění, na základě splnění podmínek stanovených obecně závaznými právními předpisy pro výkon požadovaného předmětu činnosti, ve znění pozdějších předpisů (dále jen zákona č. 61/1988 Sb.)

OPRÁVNĚNÍ

k hornické činnosti a projektování objektů a zařízení pro hornickou činnost
v rozsahu podle § 2 zákona č. 61/1988 Sb., písm.

- a) vyhledávání a průzkum ložisek vyhrazených nerostů
- b) otvírka, příprava a dobývání výhradních ložisek.
- c) zřizování, zajišťování a likvidace důlních děl a lomů.
- d) úprava a zušlechťování nerostů prováděné v souvislosti s jejich dobýváním,
- e) zřizování a provozování odvalů, výsypek a odkališť při činnostech uvedených v písmenech b) až d),
- i) důlně měřická činnost,

k činnosti prováděné hornickým způsobem
a projektování objektů a zařízení pro činnost prováděnou hornickým způsobem
v rozsahu podle § 3 zákona č. 61/1988 Sb., písm.

- a) dobývání ložisek nevyhrazených nerostů, včetně úpravy a zušlechťování nerostů prováděných v souvislosti s jejich dobýváním, a vyhledávání a průzkum ložisek nevyhrazených nerostů prováděné k tomu účelu,
 - b) těžba písků v korytech vodních toků a štěrkopísků plovoucími stroji, včetně úpravy a zušlechťování těchto surovin prováděných v souvislosti s jejich těžbou, s výjimkou odstraňování nánosů při údržbě vodních toků,
 - e) zemní práce prováděné za použití strojů a výbušnin, pokud se na jedné lokalitě přemísťuje více než 100 000 m krychlových horniny, s výjimkou zakládání staveb.
- odborné vedení organizace: je uvedeno na samostatné příloze, která je nedílnou součástí tohoto oprávnění
Tímto oprávněním se ruší dříve vydané oprávnění OBÚ v Brně pod poř.č. 1628, vydané pod č.j. 03952/2009/01 dne 24.8.2009 z důvodu změn.

Odůvodnění:

Na základě žádosti organizace Českomoravský štěrk, a.s., doručené dne 17.5.2013, evidované pod č.j. SBS 14916/2013-OBÚ-01, o změnu oprávnění k hornické činnosti a činnosti provádění hornickým způsobem, včetně jejího projektování, vzhledem k tomu, že organizace vyhověla všem požadavkům uvedeným v §1 vyhl. ČBÚ v Praze č. 15/1995 Sb., o oprávnění k hornické činnosti a činnosti prováděné hornickým způsobem, jakož i k projektování objektů a zařízení, která jsou součástí této činnosti, bylo její žádosti v plném rozsahu vyhověno.

Poučení o odvolání:

Proti tomuto rozhodnutí se lze odvolat podle § 68 odst. 5) zákona 500/2004 Sb. o správním řízení k Českému báňskému úřadu v Praze prostřednictvím Obvodního báňského úřadu v Brně do 15-ti dnů ode dne jeho doručení.

V Brně dne: 4.6.2013

Českomoravský štěrk, a.s.

Mokrá č.p. 359, PSČ 664 04

IČ: 255 02 247

Odborné vedení organizace:

- 1) [redacted], narozen [redacted], bytem 779 00 Olomouc, [redacted]
Osvědčení:
- [redacted] Sb., pro činnost prováděnou hornickým způsobem podle § 3 písm. a), b) zákona č.61/1988 Sb., vydané OBÚ Brno pod ev. [redacted]
- Osvědčení o odborné způsobilosti projektovat, provádět a vyhodnocovat geologické práce v oboru Ložisková geologie, vydané rozhodnutím Ministerstva životního prostředí poř.č. [redacted], ze dne 17.4.2008
- 2) [redacted], narozen [redacted], bydlíste [redacted] Brno, [redacted]
- Osvědčení o odborné způsobilosti projektovat, provádět a vyhodnocovat geologické práce v oboru Ložisková geologie, vydané rozhodnutím Ministerstva životního prostředí poř.č. [redacted], ze dne 31.3.2011.
- 3) [redacted], narozen [redacted], bytem 768 24 Hulín [redacted]
Osvědčení :
- [redacted] a štěrkopísků podle § 2 písm. b), c), d), e), zákona č.61/1988 Sb., vydané OBÚ Brno pod ev. č. [redacted]
- 4) [redacted], narozen [redacted], bytem 391 11 Planá nad Lužnicí, [redacted]
Osvědčení :
- [redacted] při hornické činnosti podle § 2 písm. b), c), d), e) zákona č.61/1988 Sb., při činnosti prováděnou hornickým způsobem podle § 3 písm. a) zákona č.61/1988 Sb., vydané OBÚ v Plzni, č.j. [redacted]
- 5) [redacted], narozen [redacted], bytem 390 02 Tábor, [redacted]
Osvědčení :
- [redacted] při hornické činnosti a činnosti prováděné hornickým způsobem, vydané OBÚ v Příbrami, č.j. 2 [redacted]
- 6) [redacted] narozen [redacted], bytem 682 01 Vyškov, [redacted]
Osvědčení:
- [redacted] tun užitkového nerostu pro povrchové dobývání nerudných surovin, povrchové dobývání písků a štěrkopísků vydané ČBÚ v Praze pod [redacted] ze dne 16.01.2008
- [redacted] tun na území České republiky pro povrchové dobývání, cihlářských hlín, štěrků, písků a kameniva při hornické činnosti podle § 2 písm. b), c), d), e) zákona č.61/1988 Sb., při činnosti prováděnou hornickým způsobem podle § 3 písm. a), b) zákona č.61/1988 Sb., vydané OBÚ Brno pod ev. č. [redacted]

- 7) [redacted] narozen [redacted] bytem 602 00 Brno, [redacted]
Osvědčení:
- [redacted] tun užitkového nerostu pro povrchové dobývání nerudných surovin, povrchové dobývání písků a štěrkopísků vydané ČBÚ v Praze pod č. j. [redacted] ze dne 16.01.2008
- [redacted] tun na území České republiky pro povrchové dobývání, cihlářských hlín, štěrků, písků a kameniva při hornické činnosti podle § 2 písm. b), c), d), e) zákona č.61/1988 Sb., při činnosti prováděnou hornickým způsobem podle § 3 písm. a), b) zákona č.61/1988 Sb., vydané OBÚ Brno pod ev. č. [redacted]
- 8) [redacted], narozen dne [redacted], bytem 391 81 Veselí nad Lužnicí, [redacted]
Osvědčení :
- [redacted] t při hornické činnosti podle § 2 písm. b), c), d), e) zákona č.61/1988 Sb., při činnosti prováděnou hornickým způsobem podle § 3 písm. a) zákona č.61/1988 Sb., vydané OBÚ v Plzni, č.j. [redacted]
- [redacted] při činnosti prováděné hornickým způsobem podle § 3 písm. e), zákona č.61/1988 Sb., vydané OBÚ v Příbrami pod č.j.: [redacted]
- 9) [redacted], narozen [redacted] i. bytem 783 56 Doloplazy [redacted]
Osvědčení:
- [redacted] tun užitkového nerostu pro povrchové dobývání nerudných surovin, povrchové dobývání písků a štěrkopísků vydané ČBÚ v Praze pod č.j. [redacted] ze dne 16.01.2008
- [redacted] tun na území České republiky pro povrchové dobývání, cihlářských hlín, štěrků, písků a kameniva při hornické činnosti podle § 2 písm. b), c), d), e) zákona č.61/1988 Sb., při činnosti prováděnou hornickým způsobem podle § 3 písm.a), b) zákona č.61/1988 Sb., vydané OBÚ Brno pod ev. č. 0 [redacted]
- 10) [redacted] narozen [redacted] bytem 798 52 Konice, [redacted]
Osvědčení:
- [redacted] tun užitkového nerostu pro povrchové dobývání nerudných surovin, povrchové dobývání písků a štěrkopísků vydané ČBÚ v Praze pod č. j. [redacted] ze dne 16.01.2008
- [redacted] tun na území České republiky pro povrchové dobývání, cihlářských hlín, štěrků, písků a kameniva při hornické činnosti podle § 2 písm. b), c), d), e) zákona č.61/1988 Sb., při činnosti prováděnou hornickým způsobem podle § 3 písm. a), b) zákona č.61/1988 Sb., vydané OBÚ Brno pod ev. č. [redacted]
- [redacted] pro činnost prováděnou hornickým způsobem podle § 3 písm. c), e), i) zákona č.61/1988 Sb., vydané OBÚ Brno pod ev. č. 0250, č. j. [redacted]
- [redacted] pro hornickou činnost podle § 2 písm. b), c), d), e) zákona č.61/1988 Sb., pro činnost prováděnou hornickým způsobem podle § 3 písm. a), b), e), i) zákona č.61/1988 Sb., vydané OBÚ Brno pod ev. č. [redacted]
- [redacted] pro hornickou činnost podle § 2 písm. a), b), c), d), e), zákona č.61/1988 Sb., pro činnost prováděnou hornickým způsobem podle § 3 písm. a), b), e), i) zákona č.61/1988 Sb., vydané OBÚ Brno pod ev. č. [redacted]

11) [REDACTED], narozen [REDACTED] v Přerově, bytem 751 02 Troubky, [REDACTED]

Osvědčení:

- [REDACTED] pro hornickou činnost podle § 2 písm. a) b), c), d), e) zákona č.61/1988 Sb., pro činnost prováděnou hornickým způsobem podle § 3 písm.a), b), d), e), f), g), i) zákona č.61/1988 Sb., vydané OBÚ Brno pod ev. č. [REDACTED] č.j. [REDACTED]

12) [REDACTED], narozen [REDACTED], bytem 628 00 Brno, [REDACTED]

Osvědčení:

- [REDACTED] pro hornickou činnost podle § 2 písm. b), c), d) zákona č.61/1988 Sb., pro činnost prováděnou hornickým způsobem podle § 3 písm. a) zákona č.61/1988 Sb., vydané OBÚ Brno pod ev. č. [REDACTED]

13) [REDACTED], narozen [REDACTED], bytem 763 01 Mysločovice [REDACTED]

Osvědčení:

- [REDACTED] tun pro povrchové dobývání nerudných surovin, povrchové dobývání písků a štěrkopísků vydané ČBÚ Praha pod č. [REDACTED] ze dne 26.4.2000

- [REDACTED] tun na území České republiky pro povrchové dobývání cihlářských hlín, štěrků, písků a kameniva při hornické činnosti podle § 2 písm. b), c), d), e) zákona č.61/1988 Sb., při činnosti prováděnou hornickým způsobem podle § 3 písm. a), b) zákona č.61/1988 Sb., vydané OBÚ Brno pod ev. č. [REDACTED]

14) [REDACTED], narozen [REDACTED], bytem 377 01 Jindřichův Hradec, [REDACTED]

Osvědčení :

- [REDACTED] t při hornické činnosti podle § 2 písm. b), c), d), e) zákona č.61/1988 Sb., při činnosti prováděnou hornickým způsobem podle § 3 písm. a) zákona č.61/1988 Sb., vydané OBÚ v Plzni, č.j. [REDACTED]

15) [REDACTED], narozen [REDACTED] u, bytem 516 01 Rychnov nad Kněžnou, [REDACTED]

Osvědčení:

- [REDACTED] tun na území České republiky pro povrchové dobývání, cihlářských hlín, štěrků, písků a kameniva při hornické činnosti podle § 2 písm. b), c), d), e) zákona č.61/1988 Sb., při činnosti prováděnou hornickým způsobem podle § 3 písm. a) zákona č.61/1988 Sb., vydané OBÚ Brno pod ev. č. [REDACTED]

- [REDACTED] pro hornickou činnost podle § 2 písm. a), b), c), d), e), zákona č.61/1988 Sb., pro činnost prováděnou hornickým způsobem podle § 3 písm. a), b) zákona č.61/1988 Sb., vydané OBÚ Brno pod ev. č. [REDACTED]

16) [REDACTED], narozen [REDACTED], bytem 392 01 Soběslav, [REDACTED]

Osvědčení :

- [REDACTED] t při hornické činnosti podle § 2 písm. a), b), c), d) zákona č.61/1988 Sb., při činnosti prováděnou hornickým způsobem podle § 3 písm. a), g), h) zákona č.61/1988 Sb., vydané OBÚ v Plzni, č.j. [REDACTED]

- 17) [REDACTED] ý, narozen [REDACTED] i, bytem 683 04 Drnovice [REDACTED]
Osvědčení:
- [REDACTED] tun užitkového nerostu pro povrchové dobývání nerudných surovin, povrchové dobývání písků a šterkopísků vydané ČBÚ v Praze pod č. j. [REDACTED] ze dne 16.01.2008
- 18) [REDACTED], narozen [REDACTED] v, bytem 393 01 Pelhřimov, [REDACTED]
Osvědčení :
- [REDACTED] t při hornické činnosti podle § 2 písm. b), c), d), e) zákona č.61/1988 Sb., při činnosti prováděnou hornickým způsobem podle § 3 písm. a) zákona č.61/1988 Sb., vydal OBÚ v Plzni , č.j. [REDACTED]
- 19) [REDACTED], narozen [REDACTED] bytem 753 01 Hranice, [REDACTED]
Osvědčení:
- [REDACTED] tun na území České republiky pro povrchové dobývání, cihlářských hlín, šterků, písků a kameniva při hornické činnosti podle § 2 písm. b), c), d), e) zákona č.61/1988 Sb., při činnosti prováděnou hornickým způsobem podle § 3 písm. a), b) zákona č.61/1988 Sb., vydané OBÚ Brno pod ev. č. [REDACTED]
- 20) [REDACTED] narozen [REDACTED] bytem 388 01 Blatná, [REDACTED]
Osvědčení:
- [REDACTED] vydané ČBÚ Praha, č.j. 2941/93, ev. [REDACTED]
- 21) [REDACTED], narozen [REDACTED] bytem 390 02 Tábor, Š [REDACTED]
Osvědčení:
- [REDACTED] t při hornické činnosti podle § 2 písm. b), c), d), e), g) zákona č.61/1988 Sb., při činnosti prováděnou hornickým způsobem podle § 3 písm. a) zákona č.61/1988 Sb., vydané OBÚ v Příbrami, č.j. [REDACTED]
- [REDACTED] při hornické činnosti a činnosti prováděné hornickým způsobem, vydal OBÚ v Příbrami, č.j. [REDACTED]
- 22) [REDACTED], narozen [REDACTED], bytem 378 16 Lomnice nad Lužnicí, [REDACTED]
Osvědčení:
- [REDACTED] pro činnost prováděnou hornickým způsobem podle § 3 písm. a), c), d) f,g) zákona č.61/1988 Sb., pro montáž, opravy, revize, zkoušky a projektování elektrických zařízení stupeň E1, skupiny C1, vydané OBÚ Plzeň, č.j. [REDACTED]
- 23) [REDACTED], narozen [REDACTED], bytem: 683 03 Luleč [REDACTED]
Osvědčení:
- [REDACTED] tun na území České republiky pro povrchové dobývání, cihlářských hlín, šterků, písků a kameniva při hornické činnosti podle § 2 písm. b), c), d), e) zákona č.61/1988 Sb., při činnosti prováděnou hornickým způsobem podle § 3 písm. a) zákona č.61/1988 Sb., vydané OBÚ Brno pod ev. č. [REDACTED]

24) [REDACTED], narozen [REDACTED] bytem 602 00 Brno, [REDACTED]

Osvědčení:

- [REDACTED] tun užitečného nerostu pro povrchové dobývání nerudných surovin, povrchové dobývání písků a štěrkopísků vydané ČBÚ v Praze pod č. j. [REDACTED] ze dne 16.01.2008

- [REDACTED] tun na území České republiky pro povrchové dobývání, cihlářských hlín, štěrků, písků a kameniva při hornické činnosti podle § 2 písm. b), c), d), e) zákona č.61/1988 Sb., při činnosti prováděnou hornickým způsobem podle § 3 písm. a), b) zákona č.61/1988 Sb., vydané OBÚ Brno pod ev. č. [REDACTED]

- [REDACTED] pro hornickou činnost podle § 2 písm. b), c), d), e) zákona č.61/1988 Sb., pro činnost prováděnou hornickým způsobem podle § 3 písm. a), b) zákona č.61/1988 Sb., vydané OBÚ Brno pod ev. č. [REDACTED]

- [REDACTED] pro hornickou činnost podle § 2 písm. a), b), c), d), e), zákona č.61/1988 Sb., pro činnost prováděnou hornickým způsobem podle § 3 písm. a), b), e), f) zákona č.61/1988 Sb., vydané OBÚ Brno pod ev. č. [REDACTED]

- [REDACTED] pro činnost prováděnou hornickým způsobem podle § 3 písm. e), f) zákona č.61/1988 Sb., vydané OBÚ Brno pod ev. č. [REDACTED]

25) [REDACTED] l, narozen [REDACTED], bytem 783 76 Věrovany, [REDACTED]

Osvědčení:

- [REDACTED] pro činnost prováděnou hornickým způsobem podle § 3 písm. e), f) zákona č.61/1988 Sb., vydané OBÚ Brno pod ev. č. [REDACTED]

26) [REDACTED] š, narozen [REDACTED] v bytem 750 02 Přerov, [REDACTED]

Osvědčení:

- H [REDACTED], vydané ČBÚ v Praze pod č. j.1757/1991 ze dne 15.10.1991, ev. č. [REDACTED]

27) [REDACTED], narozen [REDACTED], bytem 796 07 Prostějov, [REDACTED]

Osvědčení:

- [REDACTED], vydané ČBÚ v Praze pod č. j.3782/1993 ze dne 13.10.1993, ev. č. [REDACTED]

28) [REDACTED] ý, narozen [REDACTED], bytem 783 70 Dub nad Moravou č. [REDACTED]

Osvědčení:

- [REDACTED], vydané ČBÚ v Praze pod č. j.3502/II/00 ze dne 13.12.2000, ev. č. [REDACTED]

29) [REDACTED], narozen [REDACTED], bytem 75 02 Přerov IV-Kozlovice, [REDACTED]

Osvědčení:

- [REDACTED], vydané ČBÚ Praha, č.j. [REDACTED] ze dne 25.1.2013.

V Brně dne. 4.6.2013

**Soupis propachtovaných pozemků k Pachtovní smlouvě - pozemky v dobývacím prostoru
č. 6700/2024 včetně rozlišení ploch dle způsobu využití od protokolárního předání v r. 2024**

Parcelní číslo	Druh pozemku	Výměra	Výměra pachtu	Aktivní plochy	Neaktivní plochy
		m ²	m ²	m ²	m ²
část 820/1	lesní pozemek	114 247	27	0	27
část 820/2	lesní pozemek	579	77	0	77
část 820/3	lesní pozemek	26 752	18 877	7 422	11 455
část 905/1	ostatní plocha	4 519	515	26	489
Celkem			19 496	7 448	12 048