



SMLOUVA O DÍLO č. 2-022024

uzavřená dle § 2586 an. zákona č. 89/2012 Sb., občanský zákoník, ve znění
pozdějších předpisů (dále jen „občanský zákoník“)
(dále jen jako „smlouva“)

SMLUVNÍ STRANY

Objednatel: Správa Národního parku Šumava
sídlo: 1. máje 260/19, 385 01 Vimperk
zastoupení: Mgr. Pavel Hubený
IČO: 00583171
DIČ: CZ 00583171
kontaktní adresa: 1. máje 260/19, 385 01 Vimperk

(Objednatel je příspěvkovou organizací Ministerstva životního prostředí České republiky)
(dále jen „objednatel“)

a

Zhotovitel: **NDCon s.r.o.**
sídlo/bydliště : Zlatnická 10/1582, 110 00 Praha 1
zastoupený: Ing. Robert Michek
IČO: 64939511
DIČ: CZ64939511
Zápis v OR: OR vedený Městským soudem v Praze spisová značka C42028
(dále jen „zhotovitel“)

(dále též jako „smluvní strany“)

uzavírají níže uvedeného dne, měsíce a roku tuto Smlouvu o dílo



Financováno
Evropskou unií
Národní plán obnovy



Národní
plán
obnovy



1. PŘEDMĚT SMLOUVY

- 1) Zhotovitel se zavazuje, že pro objednatele provede na svůj náklad a nebezpečí a řádně a včas předá dílo s požadavky zadávací dokumentace, které jsou uvedeny v Příloze B1 - Podrobná specifikace díla „**Komplexní vodohospodářské studie – Revitalizace Korunáče a přilehlých mokřadů a Revitalizace Jedlového potoka a přilehlých mokřadů**“ (dále jen „Dílo“).
- 2) Objednatel se zavazuje Dílo dodané zhotovitelem v souladu s touto smlouvou převzít a zhotoviteli za něj při splnění podmínek dle této smlouvy zaplatit dohodnutou cenu Díla uvedenou v článku 3 této smlouvy.

2. ČAS A MÍSTO PLNĚNÍ

- 1) Termín zahájení: dnem platnosti a účinnosti smlouvy o dílo
- 2) Lhůta dodání: **30. 11. 2024**

3. CENA DÍLA

- 1) Sjednaná cena za Dílo je cenou pevnou, úplnou a nejvýše přípustnou, zahrnující veškeré náklady zhotovitele nutné k řádnému a včasnému splnění závazků plynoucích z této smlouvy.
- 2) Objednatel se zavazuje zaplatit zhotoviteli cenu díla ve výši **252000,00 Kč bez DPH; DPH 52920,00 Kč; 304920,00 Kč včetně DPH** (v souladu s Přílohou B5 – Položkový rozpočet_Část B).
- 3) Daň z přidané hodnoty bude účtována ve výši určené podle právních předpisů platných ke dni uskutečnění zdanitelného plnění. V případě, že v době, kdy bude předmět smlouvy dokončen, a sazba DPH bude zákonem č. 235/2004 Sb., o dani z přidané hodnoty, ve znění pozdějších předpisů, zvýšena nebo snížena, je povinností účtovat daň podle aktuálního znění zákona.

4. PLATEBNÍ PODMÍNKY

- 1) Objednatel nebude poskytovat zhotoviteli zálohy.
- 2) Zhotoviteli vzniká právo účtovat cenu v případě řádného a včasného dodání Díla objednateli.





- 3) Faktura bude vystavena na základě předávacího protokolu o předání a převzetí Díla či jeho části podepsaného oběma smluvními stranami. Dnem zdanitelného plnění je den podepsání předávacího protokolu oběma smluvními stranami.
- 4) Faktura bude doložena kopií předávacího protokolu podepsaného oběma smluvními stranami.
- 5) Faktura zhotovitele musí mít náležitosti daňového a účetního dokladu, formou a obsahem odpovídat požadavkům právní úpravy zejména pak zákonu č. 563/1991 Sb., o účetnictví, zákonu o dani z přidané hodnoty a mít náležitosti obchodní listiny dle občanského zákoníku v platném znění. Nebude-li faktura splňovat tyto náležitosti, nebude odpovídat předmětu plnění, nebude-li doložena příslušnými doklady nebo bude-li jinak v nesouladu s touto smlouvou, je objednatel oprávněn vrátit ji zhotoviteli na doplnění či jinou opravu, aniž se tím dostane do prodlení s úhradou příslušné částky. Nová lhůta splatnosti začne plynout doručením doplněné nebo opravené faktury objednateli na kontaktní adresu objednatele podle této smlouvy.
- 6) Splatnost faktury činí 21 kalendářních dnů ode dne jejího doručení na kontaktní adresu objednatele dle této smlouvy. Úhrada faktury bude provedena v české měně bezhotovostně z účtu objednatele na účet zhotovitele uvedený v záhlaví této smlouvy. Číslo tohoto bankovního účtu bude uvedeno rovněž na zhotovitelem vystavené faktuře. Lhůta splatnosti je dodržena, pokud v její poslední den byl podán příkaz k převodu příslušné částky z účtu objednatele na účet zhotovitele.
- 7) Jako povinný údaj na faktuře musí být uveden text *„realizováno v rámci projektu „Komplexní vodohospodářská studie Jedlový potok a přilehlé mokřady“, registrační číslo projektu: 115V343002007 a „Komplexní vodohospodářská studie Korunáč“, registrační číslo projektu: 115V343002008“*

5. ODPOVĚDNOST A SOUVISEJÍCÍ UJEDNÁNÍ

- 1) Zhotovitel se důkladně seznámil s obsahem veškerých podkladů nezbytných pro realizaci Díla a prohlašuje, že tyto shledává jako bezvadné a dostatečné pro realizaci Díla.
- 2) Zhotovitel odpovídá za to, že dílo bude předáno bez vad, v souladu s podmínkami této smlouvy a v souladu se všemi platnými právními předpisy.
- 3) Zhotovitel poskytuje záruku na Dílo po dobu 24 měsíců.





- 4) Bude-li zhotovitel plnit některou svoji povinnost prostřednictvím jiné osoby, odpovídá za tato plnění, jako kdyby plnil tuto povinnost sám a je povinen zajistit splnění všech závazků z této smlouvy.
- 5) Každá reklamace musí být uplatněna písemně, e-mailem nebo faxem a musí obsahovat úplný a přesný popis vady. Jejich odstranění provede zhotovitel na svůj náklad.
- 6) Pokud zhotovitel nenastoupí do deseti dnů od data uplatnění reklamace Díla k odstraňování vad nebo neoznámí objednateli lhůtu k odstranění vad Díla je povinen zaplatit objednateli smluvní pokutu ve výši 1.000,- Kč za každý i započatý kalendářní den prodlení.
- 7) Vznikne-li porušením povinností ze strany zhotovitele objednateli škoda, je objednatel oprávněn domáhat se náhrady této škody podle příslušných ustanovení občanského zákoníku vedle svých nároků z vad Díla.
- 8) Pro případ prodlení zhotovitele v termínu dokončení celého Díla a jeho předání se sjednává smluvní pokuta ve výši 0,05 % z ceny celého Díla (s DPH) za každý i započatý kalendářní den prodlení s dokončením celého Díla a jeho předání objednateli.
Uvedené smluvní pokuty nemají vliv na výši případné náhrady škody.

6. OSTATNÍ UJEDNÁNÍ

- 1) Kterákoli ze smluvních stran může od této smlouvy odstoupit pouze z důvodů uvedených v této smlouvě nebo z důvodů vyplývajících ze zákona, včetně důvodů vyplývajících v podstatném porušení smlouvy některou ze stran.
- 2) Překročení sjednaného termínu dodání Díla o déle než 14 dnů se vždy považuje za podstatné porušení smlouvy, které podle ust. § 2002 Občanského zákoníku zakládá právo objednatele na odstoupení od této smlouvy.
- 3) Za podstatné porušení smlouvy se považuje též dodání Díla s vadami. Nároky objednatele z odpovědnosti za vady se řídí ust. § 2615 odst. 2 ve spojení s ust. § 2106 Občanského zákoníku.
- 4) Smluvní strany se pro případ sporů vyplývajících z této smlouvy dohodly ve smyslu ustanovení § 89a zákona č. 99/1963 Sb., občanského soudního řádu, ve znění pozdějších předpisů, místní příslušnost soudu prvního stupně, kterým bude obecný soud objednatele, tj. okresní, popř. krajský soud, v jehož obvodu má objednatel sídlo.
- 5) Zhotovitel nebyl v zadávacím řízení ovlivněn přímo ani nepřímo střetem zájmů ve vztahu k zadavateli, ani k subjektům podílejícím se na přípravě zadávacího řízení; zhotovitel nemá ani žádné zvláštní spojení s těmito osobami (např. majetkové, personální).





- 6) Zhotovitel bezvýhradně souhlasí se zveřejněním plného znění smlouvy v souladu se zákonem č. 134/2016 Sb., o zadávání veřejných zakázek a souvisejícími právními předpisy. Zveřejnění obsahu smlouvy nemůže být považováno za porušení povinnosti mlčenlivosti.
- 7) Objednatel poskytne zhotoviteli údaje potřebné k plnění předmětu smlouvy. Zhotovitel takto získané údaje použije pouze pro plnění smlouvy a neposkytne je třetí straně.
- 8) Objednatel je výlučným vlastníkem předaného díla a je oprávněn jej bez omezení využít pro svoji potřebu a pro potřebu jím zřizovaných právnických osob.
- 9) Objednatel je dále oprávněn odstoupit od smlouvy, jestliže zjistí, že zhotovitel
 - a. nabízel, dával, přijímal nebo zprostředkoval nějaké hodnoty s cílem ovlivnit chování nebo jednání kohokoliv, ať již státního úředníka nebo někoho jiného, přímo nebo nepřímo, v zadávacím řízení nebo při provádění smlouvy; nebo
 - b. zkresloval skutečnosti za účelem ovlivnění zadávacího řízení nebo provádění smlouvy ke škodě objednatele, včetně užití podvodných praktik k potlačení a snížení výhod volné a otevřené soutěže.
- 10) Tato smlouva je vyhotovena elektronicky nebo v listinné podobě ve třech stejnopisech, z nichž dva obdrží objednatel a jeden zhotovitel.
- 11) Veškeré změny a doplňky této smlouvy budou uskutečňovány formou elektronických či listinných očíslovaných dodatků podepsanými oprávněnými zástupci obou smluvních stran.
- 12) Právní vztahy neupravené touto smlouvou se řídí příslušnými ustanoveními občanského zákoníku.
- 13) Případná neplatnost některého ujednání smlouvy nemá vliv na platnost ostatních ustanovení. Strany smlouvy se v tomto případě zavazují poskytnout si vzájemnou součinnost k uzavření dodatku ke smlouvě, kde bude neplatná část smlouvy nahrazena novým ujednáním, a to ve lhůtě do 14 dnů poté, co tato potřeba vyvstane.
- 14) Zhotovitel bere na vědomí, že objednatel je dle § 2 odst. 1 zákona č. 340/2015 Sb., o zvláštních podmínkách účinnosti některých smluv, uveřejňování těchto smluv a o registru smluv (zákon o registru smluv), v platném znění, povinným subjektem, na jehož smlouvy se vztahuje povinnost uveřejnění v registru smluv. Smluvní strany si tímto ujednávají, že uveřejnění dle tohoto zákona zajistí objednatel způsobem, v rozsahu a ve lhůtách z něho vyplývajících. Pro účely uveřejňování smluvní strany současně shodně prohlašují, že žádnou část této smlouvy nepovažují za své obchodní tajemství bránící jejímu uveřejnění. Ujednání dle tohoto odstavce se vztahují i na





všechny případné dodatky k této smlouvě, jejichž prostřednictvím je tato smlouva měněna či ukončována.

- 15) Zhotovitel prohlašuje, že se před podpisem smlouvy seznámil se všemi podmínkami, které by mohly mít vliv na plnění jeho závazků z této smlouvy.
- 16) Nedílnou součástí smlouvy jsou její přílohy.
- 17) Smlouva nabývá platnosti a účinnosti v případě povinnosti uveřejnění v registru smluv dle zákona o registru smluv, v ostatních případech dnem podpisu oprávněnými osobami smluvních stran.



Financováno
Evropskou unií
Národní plán obnovy



Národní
plán
obnovy



Přílohy Smlouvy o dílo:

- B1 - Podrobná specifikace díla „Komplexní vodohospodářská studie – Revitalizace Korunáče a přilehlých mokřadů a Revitalizace Jedlového potoka a přilehlých mokřadů“
- B2 - Grafické vymezení dotčeného území
- B3 - Lokalizace díla: kraj, okres, obec, katastrální území, pozemek (p.p.č.)
- B4 - Kontaktní údaje
- B5 – Položkový rozpočet_Část B

Ve Vimperku dne

V Praze dne

objednatel:

Správa Národního parku Šumava

zhotovitel:

NDCon s.r.o.

podpis:

podpis:



Financováno
Evropskou unií
Národní plán obnovy



**Národní
plán
obnovy**



Příloha B1 - Podrobná specifikace díla „Komplexní vodohospodářská studie – Revitalizace Korunáče a přilehlých mokřadů a Revitalizace Jedlového potoka a přilehlých mokřadů“

Popis současného stavu lokality

V současné době je potok Korunáč (1-06-01-0580) regulovaným levostranným přítokem Teplé Vltavy se zahloubeným a opevněným korytem na území VKO i NP Šumava. Přilehlé pozemky jsou postiženy systematickou drenáží. Potok podtéká silnici I. třídy Volary – Nová Pec. Potenciální zvýšení nivelety dna toku bude pravděpodobně znamenat vybudování mostu.

Jedlový potok (1-06-01-0380) je na území CHKO regulovaným levostranným přítokem Teplé Vltavy se zahloubeným a opevněným korytem. Na území NP Šumava byla provedena revitalizace (úsek od železnice k ústí do Teplé Vltavy). V současné době se na spodním úseku potoka usadil bobr – největší zaplavené plochy jsou právě v okolí železnice. Úsek nad železnicí zůstal neregulovaný, přilehlé pozemky jsou postiženy systematickou drenáží. Potok podtéká silnici I. třídy Lenora - Volary. Chemické rozborů vody dokládají zvýšený obsah živin, zejména dusíku, což vzhledem k výskytu perlorodky v řece Vltavě není žádoucí.

Hlavními cíli studií a následné realizace revitalizace potoků a jejich niv je:

1. Obnova původního koryta potoka Korunáče a Jedlového potoka včetně jejich dynamiky a biodiverzity
2. Celková obnova přirozeného vodního režimu v nivě potoka a okolních mokřadech, zvýšení samočisticích schopností potočního systému
3. Podpora biodiverzity cenných mokřadů a rašelinišť
4. Zvýšení retence vody v krajině jako účinného protipovodňového opatření

Provedená opatření umožní přirozený rozliv záplavové vody do potoční nivy, zvýší hladinu podzemní vody, podpoří zasakování vody v území a významně tak přispěje ke zvýšení retence vody v krajině a obnově pramenných struktur. Podporou záplavového režimu se obnoví filtrační funkce potoční nivy v krajině zejména ve vztahu k zachycení splavených živin a jejich vrácení zpět do oběhu, což přispěje i k ochraně biotopu perlorodky říční ve Vltavě. Revitalizací se zvýší samočisticí schopnost toku, což je zejména u Jedlového potoka velmi důležité, protože se tím omezí přísun živin do úseku Teplé Vltavy, který je pro perlorodku říční stěžejní.

Projekt nastartuje obnovu biodiverzity drobného vodního toku včetně přirozených společenstev tekoucích vod i navazujících mokřadů. Revitalizace významným způsobem přispěje k obnově a zlepšení stavu cenných mokřadů včetně prioritních habitatů soustavy Natura 2000 v unikátním mokřadním komplexu Vltavského luhu na území NP Šumava. Současně se revitalizované toky stávají



Financováno
Evropskou unií
Národní plán obnovy



Národní
plán
obnovy



vhodným prostředím pro přirozenou reprodukci pstruha obecného, jediného možného hostitele perlorodky, což ve svém důsledku také podpoří možnou prosperitu perlorodky říční ve Vltavě.

Podrobná specifikace díla

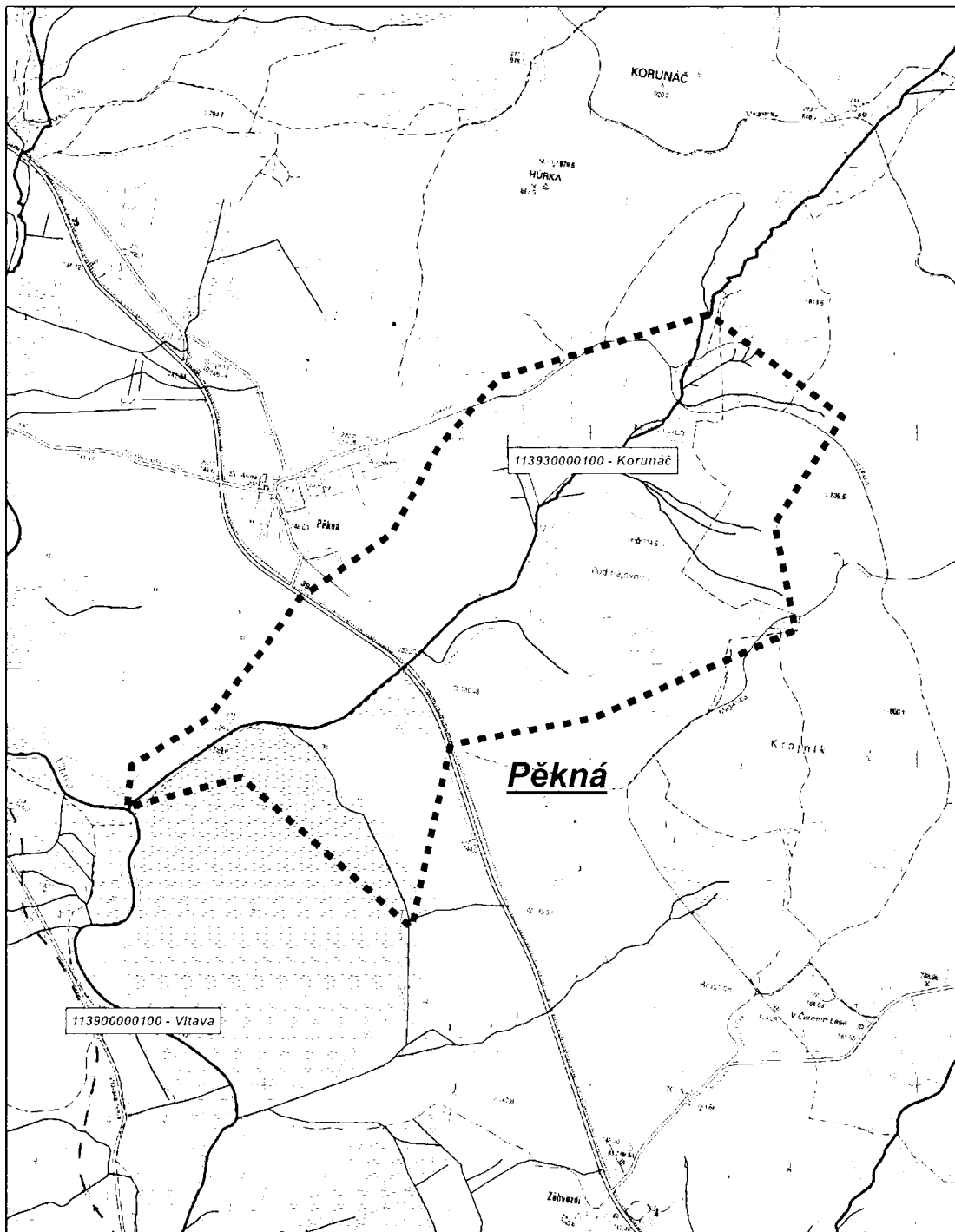
Předmětem díla je zpracování komplexních vodohospodářských studií proveditelnosti, které budou zpracovány v podrobnosti zadání pro zpracování projektové dokumentace. Cílem je návrh opatření pro část malého povodí s cílem systémového zadržování vody v krajině vč. posouzení stávajícího retenčního potenciálu povodí a účinnosti navržených opatření.

- Komplexní vodohospodářskou studií navržená opatření musí pokrývat alespoň 5 % plochy řešeného území.
- Za realizovatelná opatření jsou považována ta studii navržená opatření, která byla kladně projednána (s vlastníky pozemků, správci vodních toků a orgány ochrany přírody) a jejich realizace je věcně vhodná a po majetkoprávní stránce možná.
- Komplexní vodohospodářská studie musí obsahovat jako povinnou součást požadavky z přílohy č. 10 výzvy NPO - POPFK - Studie typu 1.2 Řešení konkrétních problémů uceleného malého povodí nebo jeho části.
- Dílo bude zpracováno v souladu s *Metodikou zpracování hydromorfologického (HMF) posouzení vodních toků*, zpracovanou Ing. Tomášem Justem, AOPK ČR.



Příloha B2 – Grafické vymezení dotčeného území

Národní plán obnovy – Podpora obnovy přirozených funkcí krajiny (NPO–POPFK)



 zájmová oblast — DIBAVOD - HÚ — DIBAVOD - JÚ

© Správa NP Šumava, ČÚŽK - ZM10, VÚV T.G.M. - DIBAVOD

PN-20231212-03

500
m

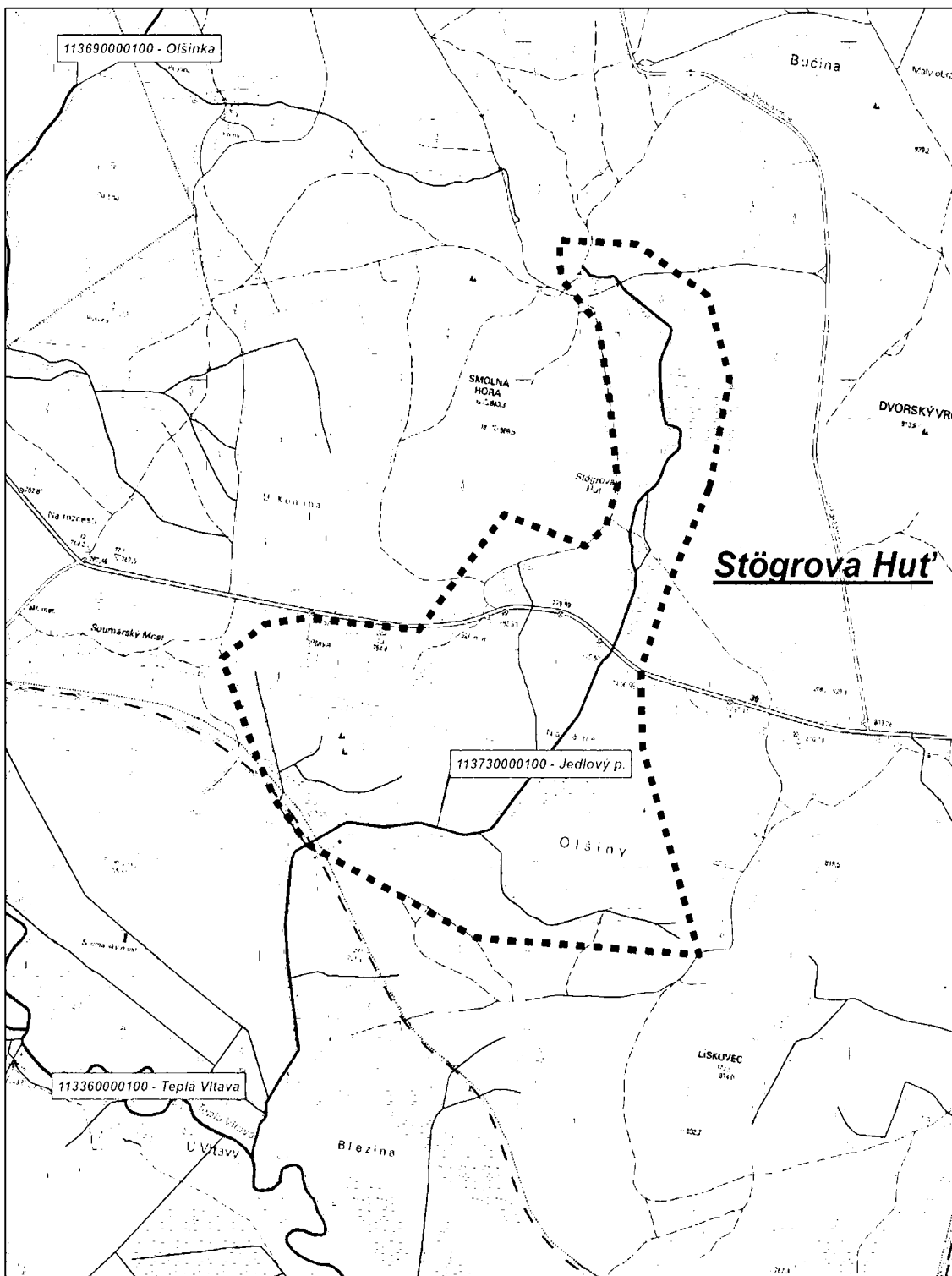


Financováno
Evropskou unií
Národní plán obnovy



Národní
plán
obnovy


Národní plán obnovy – Podpora obnovy přirozených funkcí krajiny (NPO–POPFK)



zájmová oblast — DIBAVOD - HÚ — DIBAVOD - JÚ

© Správa NP Šumava, ČÚZK - ZM10, VÚV T.G.M. - DIBAVOD

PN-20231212-02





Příloha B3 - Lokalizace díla: kraj, okres, obec, katastrální území, pozemek (p.p.č.)

KORUNÁČ

parcela	výměra	druh pozemku	katastrální území	parcela	výměra	druh pozemku	katastrální území
.1355/2	254	zastavěná plocha a nádvoří	Pěkná	1363/1	44016	trvalý travní porost	Pěkná
1000	730992	lesní pozemek	Pěkná	1363/2	3010	ostatní plocha	Pěkná
1070	148696	lesní pozemek	Pěkná	1363/3	469	ostatní plocha	Pěkná
1091	1745	lesní pozemek	Pěkná	1363/4	450	ostatní plocha	Pěkná
1092	61995	lesní pozemek	Pěkná	1364	13131	trvalý travní porost	Pěkná
1135	1381	trvalý travní porost	Pěkná	1365	27995	trvalý travní porost	Pěkná
1136	306	ostatní plocha	Pěkná	1366	3025	lesní pozemek	Pěkná
1152/1	1694	trvalý travní porost	Pěkná	1367	36815	ostatní plocha	Pěkná
1152/2	622	trvalý travní porost	Pěkná	1368/1	61494	trvalý travní porost	Pěkná
1153	719	trvalý travní porost	Pěkná	1368/2	23188	trvalý travní porost	Pěkná
1154	7952	ostatní plocha	Pěkná	1370	5270	ostatní plocha	Pěkná
1155	10199	trvalý travní porost	Pěkná	1372	4218	trvalý travní porost	Pěkná
1157/1	86223	lesní pozemek	Pěkná	1373	24021	trvalý travní porost	Pěkná
1157/2	59	lesní pozemek	Pěkná	1374/1	48906	trvalý travní porost	Pěkná
1159	10300	trvalý travní porost	Pěkná	1383	2762	trvalý travní porost	Pěkná
1162	1003	ostatní plocha	Pěkná	1775	407	ostatní plocha	Pěkná
1163	856	ostatní plocha	Pěkná	1795/2	45897	vodní plocha	Pěkná
1165	1332	trvalý travní porost	Pěkná	1796	644	ostatní plocha	Pěkná
1166/2	7910	trvalý travní porost	Pěkná	1797	2489	ostatní plocha	Pěkná
1169	812	lesní pozemek	Pěkná	1798	4855	trvalý travní porost	Pěkná
1170	1873	trvalý travní porost	Pěkná	1799	4321	ostatní plocha	Pěkná
1171	7008	trvalý travní porost	Pěkná	1800	48496	ostatní plocha	Pěkná
1172	7251	trvalý travní porost	Pěkná	1801/1	5450	vodní plocha	Pěkná
1173	13808	trvalý travní porost	Pěkná	1801/2	1844	vodní plocha	Pěkná
1179	306	trvalý travní porost	Pěkná	1803	3211	orná půda	Pěkná
1180	414	lesní pozemek	Pěkná	1805	1614	ostatní plocha	Pěkná
1182	3552	trvalý travní porost	Pěkná	1806/4	5858	ostatní plocha	Pěkná

Financováno
Evropskou unií
Národní plán obnovyNárodní
plán
obnovy



1183	904	ostatní plocha	Pěkná	1806/5	143	ostatní plocha	Pěkná
1187	32175	lesní pozemek	Pěkná	1808/1	2042	vodní plocha	Pěkná
1192	891	lesní pozemek	Pěkná	1808/2	40	vodní plocha	Pěkná
1194	31800	lesní pozemek	Pěkná	1808/3	22	vodní plocha	Pěkná
1203	10955	trvalý travní porost	Pěkná	1876/1	2153	trvalý travní porost	Pěkná
1206	382	trvalý travní porost	Pěkná	208/1	69995	ostatní plocha	Želnava
1208	3640	trvalý travní porost	Pěkná	2396/2	147	vodní plocha	Pěkná
1209	110	trvalý travní porost	Pěkná	2398	221	vodní plocha	Pěkná
1210	5440	trvalý travní porost	Pěkná	2399	101	vodní plocha	Pěkná
1211	8951	trvalý travní porost	Pěkná	2400	105	vodní plocha	Pěkná
1212	1776	trvalý travní porost	Pěkná	2401	36	vodní plocha	Pěkná
1213	2109	trvalý travní porost	Pěkná	2402	164	vodní plocha	Pěkná
1214	10622	trvalý travní porost	Pěkná	2403	159	vodní plocha	Pěkná
1215	3470	trvalý travní porost	Pěkná	2404	22	vodní plocha	Pěkná
1216	2505	trvalý travní porost	Pěkná	2405	34	vodní plocha	Pěkná
1217	4970	trvalý travní porost	Pěkná	2406	158	vodní plocha	Pěkná
1219	16728	trvalý travní porost	Pěkná	2407	166	vodní plocha	Pěkná
1225	14049	trvalý travní porost	Pěkná	2410	156	vodní plocha	Pěkná
1226/1	1223	trvalý travní porost	Pěkná	2411	140	vodní plocha	Pěkná
1226/2	142	trvalý travní porost	Pěkná	2415	203	vodní plocha	Pěkná
1227/1	20554	trvalý travní porost	Pěkná	2416	191	vodní plocha	Pěkná
1227/2	11440	trvalý travní porost	Pěkná	2417	250	vodní plocha	Pěkná
1227/3	2544	trvalý travní porost	Pěkná	2418	289	vodní plocha	Pěkná
1228	712	ostatní plocha	Pěkná	2419	320	vodní plocha	Pěkná
1230	8473	ostatní plocha	Pěkná	2420	224	vodní plocha	Pěkná
1233	6830	ostatní plocha	Pěkná	2421	251	vodní plocha	Pěkná
1234	15808	ostatní plocha	Pěkná	2422	226	vodní plocha	Pěkná
1242	5897	ostatní plocha	Pěkná	2423	111	vodní plocha	Pěkná
1243	578	ostatní plocha	Pěkná	2425	91	vodní plocha	Pěkná
1244	2112	trvalý travní porost	Pěkná	2428	2169	trvalý travní porost	Pěkná
1247	5007	trvalý travní porost	Pěkná	2429	886	trvalý travní porost	Pěkná
1248	670	ostatní plocha	Pěkná	2430	758	trvalý travní porost	Pěkná
1249	410	trvalý travní porost	Pěkná	2431	605	trvalý travní porost	Pěkná
1250	1905	trvalý travní porost	Pěkná	2432	731	trvalý travní porost	Pěkná
1251	1487	trvalý travní porost	Pěkná	2436	846	trvalý travní porost	Pěkná





1252	2176	trvalý travní porost	Pěkná	26/1	640696	lesní pozemek	Uhlíkov u Českého Krumlova
1253	21020	ostatní plocha	Pěkná	26/2	24263	ostatní plocha	Uhlíkov u Českého Krumlova
1254	28416	ostatní plocha	Pěkná	27	99441	ostatní plocha	Uhlíkov u Českého Krumlova
1256	277	trvalý travní porost	Pěkná	28/1	428963	lesní pozemek	Uhlíkov u Českého Krumlova
1258	7312	trvalý travní porost	Pěkná	28/2	12726	lesní pozemek	Uhlíkov u Českého Krumlova
1260	7192	trvalý travní porost	Pěkná	420/2	4876	ostatní plocha	Želnavá
1262	3208	trvalý travní porost	Pěkná	420/3	1565	ostatní plocha	Želnavá
1264	3938	trvalý travní porost	Pěkná	421/2	3620	ostatní plocha	Želnavá
1266	5714	trvalý travní porost	Pěkná	422/1	6441	trvalý travní porost	Želnavá
1267	435	trvalý travní porost	Pěkná	422/2	1728	ostatní plocha	Želnavá
1268	2849	ostatní plocha	Pěkná	423/1	5354	orná půda	Želnavá
1269	12719	trvalý travní porost	Pěkná	424/1	128872	orná půda	Želnavá
1270	1137	trvalý travní porost	Pěkná	425	22263	ostatní plocha	Želnavá
1271	4850	lesní pozemek	Pěkná	438	514134	ostatní plocha	Želnavá
1273	3351	trvalý travní porost	Pěkná	462/5	849	vodní plocha	Želnavá
1274	189	trvalý travní porost	Pěkná	477	8542	lesní pozemek	Želnavá
1275	2291	ostatní plocha	Pěkná	479/1	100626	ostatní plocha	Pěkná
1279/1	30381	trvalý travní porost	Pěkná	479/3	3365	ostatní plocha	Pěkná
1279/2	2974	ostatní plocha	Pěkná	750	4100	ostatní plocha	Pěkná
128	1216	ostatní plocha	Uhlíkov u Českého Krumlova	757	183917	ostatní plocha	Pěkná
1280	14673	ostatní plocha	Pěkná	764/1	20181	ostatní plocha	Pěkná
1281	33992	trvalý travní porost	Pěkná	767/1	18856	orná půda	Pěkná
1283	6176	trvalý travní porost	Pěkná	767/2	14191	trvalý travní porost	Pěkná
1284	4578	trvalý travní porost	Pěkná	768	1999	trvalý travní porost	Pěkná
1285	89078	trvalý travní porost	Pěkná	769/1	52389	trvalý travní porost	Pěkná
1287	17668	trvalý travní porost	Pěkná	769/2	10462	trvalý travní porost	Pěkná
1289/1	8265	trvalý travní porost	Pěkná	770/1	27004	trvalý travní porost	Pěkná
1292/1	2865	trvalý travní porost	Pěkná	770/2	19037	trvalý travní porost	Pěkná
1341	400	ostatní plocha	Pěkná	771	17884	trvalý travní porost	Pěkná
1344	1092	trvalý travní porost	Pěkná	772/1	6465	vodní plocha	Želnavá





1345	1195	ostatní plocha	Pěkná	773	523	ostatní plocha	Pěkná
1347	813	ostatní plocha	Pěkná	775/1	5219	ostatní plocha	Želnava
1348	798	ostatní plocha	Pěkná	776/1	21222	ostatní plocha	Želnava
1349	122	ostatní plocha	Pěkná	776/6	1467	trvalý travní porost	Želnava
1351/1	1265	trvalý travní porost	Pěkná	778	6070	trvalý travní porost	Želnava
1351/2	997	ostatní plocha	Pěkná	779	3370	ostatní plocha	Želnava
1353/3	1491	ostatní plocha	Pěkná	781	3145	ostatní plocha	Želnava
1353/4	504	ostatní plocha	Pěkná	789/1	2524	ostatní plocha	Želnava
1354	1042	ostatní plocha	Pěkná	789/4	1340	ostatní plocha	Želnava
1355/1	1449	zahrada	Pěkná	789/5	99	ostatní plocha	Želnava
1355/3	12	zahrada	Pěkná	789/6	14	ostatní plocha	Želnava
1356/1	11336	trvalý travní porost	Pěkná	792	78157	ostatní plocha	Želnava
1356/2	5884	trvalý travní porost	Pěkná	945	31	vodní plocha	Pěkná
1356/3	174	trvalý travní porost	Pěkná	947	67	vodní plocha	Pěkná
1356/4	698	trvalý travní porost	Pěkná	950	89	vodní plocha	Pěkná
1362	25845	trvalý travní porost	Pěkná	951	25	vodní plocha	Pěkná
				962	11560	trvalý travní porost	Pěkná

JEDLOVÝ POTOK

parcela	výměra	druh pozemku	katastrální území	parcela	výměra	druh pozemku	katastrální území
.1050	726	zastavěná plocha a nádvoří	Volary	4526/25	15	trvalý travní porost	Volary
.1078	1449	zastavěná plocha a nádvoří	Volary	4526/3	7783	trvalý travní porost	Volary
.1103	274	zastavěná plocha a nádvoří	Volary	4526/4	28178	trvalý travní porost	Volary
.1122	234	zastavěná plocha a nádvoří	Volary	4526/5	35736	trvalý travní porost	Volary
.1213	216	zastavěná plocha a nádvoří	Volary	4526/6	1603	trvalý travní porost	Volary
.1676	89	zastavěná plocha a nádvoří	Volary	4526/7	358	zahrada	Volary
.198	1133	zastavěná plocha a nádvoří	Volary	4526/8	331	zahrada	Volary
.2177	4	zastavěná plocha a nádvoří	Volary	4526/9	25	zahrada	Volary
.577	386	zastavěná plocha a nádvoří	Volary	4548/1	143	ostatní plocha	Volary
.747	217	zastavěná plocha a nádvoří	Volary	4548/2	341	ostatní plocha	Volary
206	35	trvalý travní porost	Volary	4549/1	1261	trvalý travní	Volary

Financováno
Evropskou unií
Národní plán obnovyNárodní
plán
obnovy



						porost	
207	137	trvalý travní porost	Volary	4549/2	1515	trvalý travní porost	Volary
208	140	trvalý travní porost	Volary	4549/3	1278	trvalý travní porost	Volary
308	115	lesní pozemek	Volary	4566	713	trvalý travní porost	Volary
326	101	trvalý travní porost	Volary	4568/1	1050	trvalý travní porost	Volary
327	115	trvalý travní porost	Volary	4568/10	60	orná půda	Volary
329	108	trvalý travní porost	Volary	4568/11	32	ostatní plocha	Volary
4159/6	40992	trvalý travní porost	Volary	4568/12	810	trvalý travní porost	Volary
4183/1	365790	lesní pozemek	Volary	4568/13	346	trvalý travní porost	Volary
4281	3525	trvalý travní porost	Volary	4568/14	155	ostatní plocha	Volary
4283/1	1142	ostatní plocha	Volary	4568/15	82	trvalý travní porost	Volary
4284/2	1500	trvalý travní porost	Volary	4568/16	2473	trvalý travní porost	Volary
4284/3	9396	trvalý travní porost	Volary	4568/17	280	trvalý travní porost	Volary
4285	3057	trvalý travní porost	Volary	4568/18	348	trvalý travní porost	Volary
4286	1887	vodní plocha	Volary	4568/19	49	trvalý travní porost	Volary
4287/1	231	trvalý travní porost	Volary	4568/2	8916	trvalý travní porost	Volary
4287/2	685	ostatní plocha	Volary	4568/20	750	trvalý travní porost	Volary
4288/3	701	trvalý travní porost	Volary	4568/21	3901	trvalý travní porost	Volary
4289	1021	ostatní plocha	Volary	4568/22	38	trvalý travní porost	Volary
4290	26404	trvalý travní porost	Volary	4568/23	11	trvalý travní porost	Volary
4294	37554	trvalý travní porost	Volary	4568/24	1007	trvalý travní porost	Volary
4299	3989	vodní plocha	Volary	4568/6	2658	trvalý travní porost	Volary
4300/1	12011	trvalý travní porost	Volary	4568/7	4124	trvalý travní porost	Volary
4300/10	8224	trvalý travní porost	Volary	4568/8	2025	ostatní plocha	Volary
4300/12	1142	trvalý travní porost	Volary	4568/9	2767	ostatní plocha	Volary
4300/13	987	vodní plocha	Volary	4569	25203	lesní pozemek	Volary
4300/14	21	vodní plocha	Volary	4570	64445	lesní pozemek	Volary





4300/15	48	vodní plocha	Volary	4573/1	15392	trvalý travní porost	Volary
4300/16	43711	trvalý travní porost	Volary	4573/2	870	zahrada	Volary
4300/17	26660	trvalý travní porost	Volary	4577/1	15782	trvalý travní porost	Volary
4300/2	1304	vodní plocha	Volary	4577/10	266	trvalý travní porost	Volary
4300/3	825	vodní plocha	Volary	4577/11	14	trvalý travní porost	Volary
4300/4	466	trvalý travní porost	Volary	4577/12	1203	trvalý travní porost	Volary
4300/5	13	trvalý travní porost	Volary	4577/13	3153	trvalý travní porost	Volary
4300/6	14355	trvalý travní porost	Volary	4577/14	3294	trvalý travní porost	Volary
4300/7	8807	ostatní plocha	Volary	4577/15	156	trvalý travní porost	Volary
4300/8	143	vodní plocha	Volary	4577/16	3568	trvalý travní porost	Volary
4300/9	767	ostatní plocha	Volary	4577/2	1280	trvalý travní porost	Volary
4301/1	167	ostatní plocha	Volary	4577/3	3622	trvalý travní porost	Volary
4301/2	85	ostatní plocha	Volary	4577/5	8575	trvalý travní porost	Volary
4301/3	181	ostatní plocha	Volary	4577/6	8693	trvalý travní porost	Volary
4301/4	1518	ostatní plocha	Volary	4577/7	714	trvalý travní porost	Volary
4302	34023	trvalý travní porost	Volary	4577/8	13527	trvalý travní porost	Volary
4314	17350	trvalý travní porost	Volary	4577/9	25	trvalý travní porost	Volary
4317	5274	lesní pozemek	Volary	4580	13385	trvalý travní porost	Volary
4318	12027	lesní pozemek	Volary	4583/1	761	trvalý travní porost	Volary
4319	104731	lesní pozemek	Volary	4583/2	2915	trvalý travní porost	Volary
4334	23180	lesní pozemek	Volary	4583/3	327	trvalý travní porost	Volary
4335	19882	lesní pozemek	Volary	4583/4	18854	trvalý travní porost	Volary
4337/2	10387	lesní pozemek	Volary	4585/1	45705	ostatní plocha	Volary
4337/3	1232	lesní pozemek	Volary	4585/10	41	trvalý travní porost	Volary
4337/4	1194	lesní pozemek	Volary	4585/11	10265	lesní pozemek	Volary





4337/5	4945	lesní pozemek	Volary	4585/12	1646	trvalý travní porost	Volary
4341	78972	lesní pozemek	Volary	4585/2	42213	trvalý travní porost	Volary
4383/11	7672	trvalý travní porost	Volary	4585/3	504	trvalý travní porost	Volary
4385	338	trvalý travní porost	Volary	4585/4	668	trvalý travní porost	Volary
4386	6118	trvalý travní porost	Volary	4585/5	104	trvalý travní porost	Volary
4388	327	lesní pozemek	Volary	4585/6	4213	trvalý travní porost	Volary
4389	6139	trvalý travní porost	Volary	4585/7	300	trvalý travní porost	Volary
4390	345	trvalý travní porost	Volary	4585/8	6502	trvalý travní porost	Volary
4392	295	trvalý travní porost	Volary	4585/9	771	trvalý travní porost	Volary
4393	2720	trvalý travní porost	Volary	4587	28165	trvalý travní porost	Volary
4394	3681	trvalý travní porost	Volary	4594/4	9329	trvalý travní porost	Volary
4395	471	lesní pozemek	Volary	4603/1	23169	lesní pozemek	Volary
4396	9779	lesní pozemek	Volary	4603/2	1442	lesní pozemek	Volary
4398	4287	lesní pozemek	Volary	4603/4	126	lesní pozemek	Volary
4400/1	3397	trvalý travní porost	Volary	4605/2	14	vodní plocha	Volary
4400/2	1762	trvalý travní porost	Volary	4606/1	68	vodní plocha	Volary
4401/1	1605	zahrada	Volary	4609/1	59972	trvalý travní porost	Volary
4401/2	1560	zahrada	Volary	4609/10	8339	trvalý travní porost	Volary
4402	5125	lesní pozemek	Volary	4609/11	2449	trvalý travní porost	Volary
4403/1	2877	lesní pozemek	Volary	4609/2	20867	trvalý travní porost	Volary
4403/2	302	lesní pozemek	Volary	4609/4	16563	lesní pozemek	Volary
4419	13232	lesní pozemek	Volary	4609/5	3008	trvalý travní porost	Volary
4420	14628	lesní pozemek	Volary	4609/6	19247	trvalý travní porost	Volary
4421	8355	lesní pozemek	Volary	4609/7	913	trvalý travní porost	Volary
4422/1	13308	lesní pozemek	Volary	4609/8	10	lesní pozemek	Volary
4447/1	8492	trvalý travní porost	Volary	4609/9	77	trvalý travní porost	Volary
4450/1	65559	trvalý travní porost	Volary	4616/1	3827	lesní pozemek	Volary





4450/2	1407	ostatní plocha	Volary	4616/2	2787	trvalý travní porost	Volary
4459/1	12587	trvalý travní porost	Volary	4616/3	189	ostatní plocha	Volary
4459/2	894	trvalý travní porost	Volary	4638	21278	lesní pozemek	Volary
4460/1	19465	trvalý travní porost	Volary	4639	2018	lesní pozemek	Volary
4460/3	971	trvalý travní porost	Volary	4640/5	51477	lesní pozemek	Volary
4464/1	9400	ostatní plocha	Volary	4736/62	3	ostatní plocha	Volary
4464/3	1617	ostatní plocha	Volary	4736/69	349	ostatní plocha	Volary
4469/1	28379	trvalý travní porost	Volary	4736/77	207	ostatní plocha	Volary
4469/3	20148	trvalý travní porost	Volary	4736/78	193	ostatní plocha	Volary
4469/5	13708	trvalý travní porost	Volary	4736/79	230	ostatní plocha	Volary
4471	20869	trvalý travní porost	Volary	4736/80	353	ostatní plocha	Volary
4472/5	6190	ostatní plocha	Volary	4736/81	16	ostatní plocha	Volary
4472/6	160	ostatní plocha	Volary	4736/82	3	ostatní plocha	Volary
4473/1	435	trvalý travní porost	Volary	4736/83	105	ostatní plocha	Volary
4473/2	118	ostatní plocha	Volary	4736/84	300	ostatní plocha	Volary
4473/6	2052	trvalý travní porost	Volary	4736/85	251	ostatní plocha	Volary
4473/7	5975	trvalý travní porost	Volary	4736/86	556	ostatní plocha	Volary
4473/9	399	trvalý travní porost	Volary	4736/87	59578	ostatní plocha	Volary
4509/14	35059	trvalý travní porost	Volary	4736/91	627	ostatní plocha	Volary
4509/36	719	trvalý travní porost	Volary	4736/92	63	ostatní plocha	Volary
4509/38	16119	trvalý travní porost	Volary	4736/93	234	ostatní plocha	Volary
4510	24	trvalý travní porost	Volary	4736/94	90	ostatní plocha	Volary
4513/1	15109	trvalý travní porost	Volary	4736/96	16	ostatní plocha	Volary
4513/10	887	trvalý travní porost	Volary	4736/97	60	ostatní plocha	Volary
4513/11	4293	trvalý travní porost	Volary	4738	4038	ostatní plocha	Volary
4513/12	1805	trvalý travní porost	Volary	4739/1	302	ostatní plocha	Volary
4513/13	4891	trvalý travní porost	Volary	4739/2	536	ostatní plocha	Volary
4513/14	437	trvalý travní porost	Volary	4739/3	21	ostatní plocha	Volary
4513/15	745	trvalý travní porost	Volary	4742	2618	ostatní plocha	Volary
4513/16	9514	trvalý travní porost	Volary	4743	11301	ostatní plocha	Volary
4513/17	18531	trvalý travní porost	Volary	4744/1	503	ostatní plocha	Volary
4513/18	84	trvalý travní porost	Volary	4744/2	334	ostatní plocha	Volary
4513/19	4145	trvalý travní porost	Volary	4745	118	ostatní plocha	Volary
4513/2	16405	trvalý travní porost	Volary	4887/1	2121	ostatní plocha	Volary
4513/20	5682	trvalý travní porost	Volary	4887/2	3314	ostatní plocha	Volary
4513/4	20	trvalý travní porost	Volary	4997	403	trvalý travní porost	Volary
4513/5	3769	trvalý travní porost	Volary	5022/1	93	vodní plocha	Volary
4513/6	328	trvalý travní porost	Volary	5030/2	89698	ostatní plocha	Volary
4513/7	423	ostatní plocha	Volary	5059	1334	ostatní plocha	Volary
4513/8	323	trvalý travní porost	Volary	5084	186	trvalý travní	Volary






						porost	
4513/9	6282	trvalý travní porost	Volary	5134	1912	vodní plocha	Volary
4514/2	1995	trvalý travní porost	Volary	5135	6504	vodní plocha	Volary
4514/3	601	trvalý travní porost	Volary	5136	6293	vodní plocha	Volary
4514/4	957	trvalý travní porost	Volary	5137	2291	vodní plocha	Volary
4514/6	1026	trvalý travní porost	Volary	5138	2340	vodní plocha	Volary
4514/7	681	trvalý travní porost	Volary	5139/1	29	vodní plocha	Volary
4514/8	9011	trvalý travní porost	Volary	5139/2	880	vodní plocha	Volary
4514/9	6311	trvalý travní porost	Volary	5139/3	1039	vodní plocha	Volary
4526/1	90	trvalý travní porost	Volary	5139/4	182	vodní plocha	Volary
4526/10	176	trvalý travní porost	Volary	5139/5	132	vodní plocha	Volary
4526/11	10975	trvalý travní porost	Volary	5140/1	31	vodní plocha	Volary
4526/12	105	trvalý travní porost	Volary	5140/2	4	vodní plocha	Volary
4526/13	14455	trvalý travní porost	Volary	5140/3	636	vodní plocha	Volary
4526/14	6954	trvalý travní porost	Volary	5140/4	524	vodní plocha	Volary
4526/15	1332	trvalý travní porost	Volary	5140/5	281	vodní plocha	Volary
4526/16	6245	trvalý travní porost	Volary	5140/6	617	vodní plocha	Volary
4526/17	51	trvalý travní porost	Volary	5140/7	36	vodní plocha	Volary
4526/18	19	trvalý travní porost	Volary	5141	1333	vodní plocha	Volary
4526/19	1724	trvalý travní porost	Volary	5142	2619	vodní plocha	Volary
4526/2	6448	trvalý travní porost	Volary	5143/2	479	vodní plocha	Volary
4526/20	26186	trvalý travní porost	Volary	5229	32	ostatní plocha	Volary
4526/21	43136	trvalý travní porost	Volary	5232	1331	ostatní plocha	Volary
4526/22	34	trvalý travní porost	Volary	5346	452	ostatní plocha	Volary
4526/23	8193	trvalý travní porost	Volary	597	50	trvalý travní porost	Volary
4526/24	4054	trvalý travní porost	Volary	598	40	trvalý travní porost	Volary





Příloha B4 - Kontaktní údaje



C42028




Financováno
Evropskou unií
Národní plán obnovy



Národní
plán
obnovy



Příloha B5_Položkový rozpočet_Část B - plátcí DPH



CELKOVÁ NABÍDKOVÁ CENA V KČ

304 920,00 Kč



Financováno
Evropskou unií
Národní plán obnovy



Národní
plán
obnovy