

MC22-30-OSM 00025/2024



MC22P004JX8N

Smluvní strany:

Městská část Praha 22

nevedená v obchodním rejstříku
sídlo: Nové náměstí 1250/10, Praha - Uhřetěves, PSČ 104 00
zastoupená: starostou panem Tomášem Kaněrou
IČ: 00240915
DIČ: CZ00240915, plátce DPH
bankovní spojení [redacted]
č.ú. [redacted]

adresa datové schránky: 42ebvne

dále jen „**Povinný**“ na straně jedné

a

Obchodní firma: **PREdistribuce, a.s.**

vedená v obchodním rejstříku u Městského soudu v Praze,
spisová značka: B 10158
sídlo: Praha 5, Svornosti 3199/19a, PSČ 150 00
adresa pro doručování: Praha 10, Na Hroudě 1492/4, PSČ 100 05
zastoupená: Ing. Milan Hampl, předseda představenstva a
Mgr. Petr Dražil, místopředseda představenstva
IČ: 27376516
DIČ: CZ27376516, plátce DPH
bankovní spojení [redacted]
č.ú. [redacted]

adresa datové schránky: vgsfsr3

dále jen „**Oprávněný**“ na straně druhé

(společně dále též jako „**Smluvní strany**“ nebo jednotlivě jako „**Smluvní strana**“) uzavřeli na základě usnesení č. UR-37-2/24 z 2/2024 jednání RMČ Praha 22 dne 24.1.2024 níže uvedeného dne, měsíce a roku tuto:

SMLOUVU O ZŘÍZENÍ VĚCNÉHO BŘEMENE

č. VV/G33/16673/2365360 (dále jen „**Smlouva**“)

k provedení ustanovení § 25 odst. 4 zákona č. 458/2000 Sb., energetický zákon, v platném znění, a § 1257 a násl. zákona č. 89/2012 Sb., občanský zákoník

Článek I.

Úvodní ustanovení

- 1.1. Oprávněný je provozovatelem distribuční soustavy (dále jen „**PDS**“) v elektroenergetice na území vymezeném licencí Energetického regulačního úřadu č. 120504769. Distribuční soustava je provozována ve veřejném zájmu. PDS má povinnost zajišťovat spolehlivé provozování, obnovu a rozvoj distribuční soustavy na území vymezeném licencí, přičemž zřízení tohoto věcného břemene je ze strany Oprávněného jedním ze zákonem daných předpokladů pro plnění této povinnosti.
- 1.2. Povinný prohlašuje, že má od vlastníka hl. m. Prahy, na základě zákona č. 131/2000 Sb., o hl. m. Praze, ve znění pozdějších předpisů s podle obecně závazné vyhlášky č. 55/2000 Sb. hl. m. Prahy, kterou se vydává Statut hl. m. Prahy, ve znění pozdějších předpisů, svěřen do [redacted]

správy **pozemek parc. č. 2062 v k.ú. Uhříněves**, obec Praha (dále též „Pozemek“) zapsaný na listu vlastnictví č. 1396 pro k. ú. Uhříněves, obec Praha u Katastrálního úřadu pro hlavní město Prahu se sídlem v Praze, Katastrální pracoviště Praha.

- 1.3. Pozemek se nachází na území vymezeném licenci, v němž Oprávněný provozuje distribuční soustavu. Oprávněný má právo ve smyslu § 25 odst. 3 písm. e) energetického zákona zřídit a provozovat na Pozemku zařízení distribuční soustavy a dle § 25 odst. 4 energetického zákona je povinen za tímto účelem zřídit věcné břemeno.

Článek II. Předmět Smlouvy

Předmětem Smlouvy je zřízení a vymezení věcného břemene osobní služebnosti k provedení § 25 odst. 4 energetického zákona, nepodléhající úpravě služebnosti inženýrské sítě v občanském zákoníku (dále též jen „věcné břemeno“). Obsah věcného břemene je specifikován v článku III. této smlouvy. Věcné břemeno se zřizuje k Pozemku ve prospěch Oprávněného v rozsahu uvedeném v této Smlouvě a vyplývajícím z přísl. ustanovení energetického zákona.

Článek III. Specifikace věcného břemene

- 3.1. Smluvní strany se dohodly, že Povinný zřizuje k Pozemku ve prospěch Oprávněného právo odpovídající věcnému břemenu podle § 25 odst. 4 energetického zákona, když jeho obsah a rozsah jeho výkonu je blíže uveden, kromě příslušných ustanovení energetického zákona, v tomto článku.
- 3.2. Smluvní strany se za účelem umístění součásti distribuční soustavy 1 kV (dále jen „**Součást distribuční soustavy**“) na Pozemku, kterou Oprávněný vybudoval a je v jeho vlastnictví, a za účelem jejího provozování dohodly na zřízení věcného břemene, jehož obsahem je právo Oprávněného zřídit, provozovat, opravovat a udržovat Součást distribuční soustavy na Pozemku. Věcné břemeno zahrnuje též právo Oprávněného zřídit, mít a udržovat na Pozemku potřebné obslužné zařízení, jakož i právo provádět na Součásti distribuční soustavy úpravy za účelem její obnovy, výměny, modernizace nebo zlepšení její výkonnosti, včetně jejího odstranění.
- 3.3. Součástí distribuční soustavy je inženýrskou sítí ve smyslu § 509 zákona č. 89/2012 Sb., občanský zákoník.
- 3.4. Rozsah věcného břemene podle této smlouvy je vymezen v geometrickém plánu č. 3736-98/2023 pro k.ú. Uhříněves schváleném Katastrálním úřadem pro hlavní město Prahu, Katastrální pracoviště Praha dne 1.8.2023 pod PGP-3209/2023-101. Geometrický plán je přílohou a nedílnou součástí Smlouvy.
- 3.5. Povinný z věcného břemene je povinen strpět výkon práva Oprávněného, vyplývajícího ze Smlouvy a energetického zákona a zdržet se veškeré činnosti, která vede k ohrožení Součásti distribuční soustavy a omezení výkonu tohoto práva Oprávněného.
- 3.6. Věcné břemeno, zřízené Smlouvou, se sjednává jako časově neomezené a zaniká v případech stanovených zákonem.
- 3.7. Smluvní strany berou na vědomí, že se změnou vlastníka Pozemku přecházejí i práva a povinnosti, vyplývající z věcného břemene, na nabyvatele Pozemku.

Článek IV. Další práva a povinnosti

- 4.1. Oprávněný z věcného břemene má ve vztahu k Pozemku dále oprávnění, která mu, jako PDS, vznikem věcného břemene dle Smlouvy přísluší ze zákona, a to z ustanovení § 25 odst. 3 energetického zákona, především pak:
- vstupovat a vjíždět na Pozemek v souvislosti s realizací práv vyplývajících mu z věcného břemene
 - odstraňovat a oklešťovat na Pozemku stromoví a jiné porosty, provádět likvidaci odstraněného a okleštěného stromoví a jiných porostů ohrožujících bezpečné a spolehlivé provozování Součásti distribuční soustavy v případech, kdy tak po předchozím upozornění a stanovení rozsahu neučinil sám Povinný.
- 4.2. Oprávněný jako PDS je povinen při výkonu svých oprávnění, popsaných shora, postupovat ve smyslu § 25 odst. 8 energetického zákona, tj. co nejvíce šetřit práva Povinného a vstup na Pozemek mu bezprostředně oznámit. Po skončení prací je povinen uvést Pozemek do předchozího stavu, a není-li to možné s ohledem na povahu provedených prací, do stavu odpovídajícího předchozímu účelu nebo užívání Pozemku a bezprostředně oznámit tuto skutečnost Povinnému. Po provedení odstranění nebo okleštění stromoví je povinen na svůj náklad provést likvidaci vzniklého kletu a zbytků po těžbě.

Článek V. Výše náhrady za zřízení věcného břemene a platební podmínky

- 5.1. Věcné břemeno podle této smlouvy se zřizuje úplatně.
- 5.2. Věcné břemeno bylo oceněno znaleckým posudkem soudního znalce Ing. Vladimíra Leeba ze dne 9. 1. 2024 zapsaného pod č. 082365/2023 znaleckého deníku, označení posudku 2/V/2024. Zjištěná cena věcného břemene činí dle znaleckého posudku částku 490 800,- Kč (slovy: čtyři sta devadesát tisíc osm set korun českých).
- 5.3. Věcné břemeno se zřizuje za jednorázovou náhradu ve výši rovnající se ceně věcného břemene zjištěné znaleckým posudkem, tj. za jednorázovou náhradu ve výši 490 800,- Kč (slovy: čtyři sta devadesát tisíc osm set korun českých) bez DPH. K této ceně bude připočtena sazba DPH v zákonné výši. Povinný vystaví Oprávněnému daňový doklad do 15 dnů od DUZP. DUZP je den zápisu věcného břemene do katastru nemovitostí. Oprávněný se zavazuje ve lhůtě 15 dnů od doručení daňového dokladu provést úhradu Povinnému. Daňový doklad bude mít náležitosti dle § 28 a 29 zákona o DPH. V zájmu identifikace platby je Povinný povinen vedle podstatných náležitostí vyžadovaných příslušnými právními předpisy na řádném daňovém dokladu uvést i evidenční číslo této smlouvy, tj. **ev. č. VV/G33/16673/2365360**.

Článek VI. Vklad věcného břemene do veřejného seznamu

- 6.1. Oprávněný a Povinný se dohodli, že návrh na zahájení řízení o povolení vkladu práva odpovídajícího věcnému břemenu, zřizovanému touto Smlouvou, k Pozemku do katastru nemovitostí bude podán příslušnému katastrálnímu úřadu Oprávněným. Správní poplatek za návrh na zahájení řízení o povolení vkladu práva do katastru nemovitostí uhradí Oprávněný.
- 6.2. Věcné břemeno podle této smlouvy vzniká v souladu s ustanovením občanského zákoníku zápisem do veřejného seznamu (katastr nemovitostí).
- 6.3. V případě, že nebude z formálních důvodů proveden zápis na základě Smlouvy do katastru nemovitostí, zavazují se Smluvní strany uzavřít novou smlouvu o stejném předmětu a

stejných podmínek, vyhovující formálním požadavkům pro provedení vkladu, která Smlouvu nahradí, a to nejpozději do 90 dnů od doručení výzvy Oprávněného Povinnému.

- 6.4. Pokud katastrální úřad přeruší, a to z jakéhokoliv důvodu řízení o povolení vkladu věcného práva, zavazují se Smluvní strany k odstranění katastrálním úřadem uvedených vad ve lhůtách stanovených katastrálním úřadem.

Článek VII. Závěrečná ujednání

- 7.1. Smlouva a právní vztahy z ní vyplývající se řídí právním řádem České republiky.
- 7.2. Na právní vztahy vyplývající nebo související s touto Smlouvou a v ní nebo v energetickém zákoně výslovně neupravené se přiměřeně uplatní ustanovení občanského zákoníku.
- 7.3. Smlouva nabývá účinnosti dnem podpisu oběma Smluvními stranami. Pro případ, že tato Smlouva není uzavírána za přítomnosti obou Smluvních stran, platí, že Smlouva není uzavřena, pokud ji Povinný či Oprávněný podepíše s jakoukoliv změnou či odchylkou, byť nepodstatnou, nebo dodatkem, ledaže druhá Smluvní strana takovou změnu či odchylku nebo dodatek následně písemně schválí.
- 7.4. Smlouva může být měněna nebo doplňována pouze formou vzestupně číslovaných písemných dodatků podepsaných oběma Smluvními stranami.
- 7.5. Smluvní strany se zavazují, že pokud se kterékoli ustanovení Smlouvy nebo s ní související ujednání či jakákoli její část ukážou být neplatnými, zdánlivými či se neplatnými nebo zdánlivými stanou, neovlivní tato skutečnost platnost Smlouvy jako takové. V takovém případě se strany zavazují nahradit neplatné či zdánlivé ustanovení ustanovením platným, které se svým ekonomickým účelem, pokud možno nejvíce podobá neplatnému nebo zdánlivému ustanovení. Obdobně se bude postupovat v případě ostatních zmíněných nedostatků Smlouvy či souvisejících ujednání.
- 7.6. Povinný jako subjekt údajů potvrzuje, že Oprávněný jako správce údajů splnil vůči subjektu údajů informační povinnost ve smyslu § 11 zákona č. 101/2000 Sb., o ochraně osobních údajů, týkající se zejména provádění zpracování osobních dat subjektu údajů v interním informačním systému správce údajů pouze k účelu danému touto smlouvou. Povinný jako subjekt údajů prohlašuje, že si je vědom všech svých zákonných práv v souvislosti s poskytnutím svých osobních údajů k účelu danému touto Smlouvou. Oprávněný se zavazuje při správě osobních údajů Povinného využívat je a nakládat s nimi pouze ke sjednanému účelu a v souladu se zákonem.
- 7.7. Smlouva obsahuje úplné ujednání o Předmětu smlouvy a všech náležitostech, které Smluvní strany měly a chtěly ve Smlouvě ujednat, a které považují za důležité pro závaznost Smlouvy. Žádný projev Smluvních stran učiněný při jednání o Smlouvě ani projev učiněný po uzavření Smlouvy nesmí být vykládán v rozporu s výslovnými ustanoveními Smlouvy a nezakládá žádný závazek žádné ze Smluvních stran.
- 7.8. Smluvní strany výslovně prohlašují, že základní podmínky Smlouvy jsou výsledkem jednání Smluvních stran a každá ze Smluvních stran měla příležitost ovlivnit obsah základních podmínek Smlouvy.
- 7.9. Smlouva je sepsána ve třech stejnopisech, z nichž po jednom obdrží Povinný a Oprávněný a jeden stejnopis bude Oprávněným použit pro účely příslušného řízení o povolení vkladu věcného břemene do katastru nemovitostí.
- 7.10. Smluvní strany prohlašují, že si Smlouvu před jejím podpisem přečetly a jsou seznámeny s jejím obsahem, že byla uzavřena po vzájemné dohodě, podle jejich vážné a svobodné vůle,


dobrovolně, určitě a srozumitelně, což stvrzují svými podpisy. Smluvní strany prohlašují, že Smlouva představuje úplnou dohodu o veškerých jejích náležitostech a neexistují náležitosti, které by smluvní strany neujednaly.

Městská část Praha 22 prohlašuje, že Rada městské části Praha 22 schválila uzavření této smlouvy usnesením č. UR-37-2/24 ze dne 24.1.2024.


Toto ustanovení je doložkou ve smyslu § 43 odst. 1 zákona č. 131/2000 Sb. v platném znění, která potvrzuje splnění podmínek uzavření této smlouvy.

V Praze dne: 06 -03- 2024

Povinný:
Městská část Praha 22




.....
Tomáš Kaněra
starosta MČ Praha 22



V Praze dne 22 -02- 2024


Oprávněný
PREdistribuce, a.s.



.....
Ing. Milan Hampl
předseda představenstva



.....
Mgr. Petr Dražil
místopředseda představenstva



Prohlášení podle zákona o registru smluv

(zákon č. 340/2015 Sb., o zvláštních podmínkách účinnosti některých smluv, uveřejňování těchto smluv a o registru smluv)

Název: Městská část Praha 22
IČO: 00240915
Sídlo: Nové náměstí 1250/10, 104 00 Praha 10 - Uhřetěves
zastoupená: panem Tomášem Kaněrou, starostou MČ

dále jen „Partner“

I.

Partner a společnost PREdistribuce, a. s., IČO: 27376516, se sídlem Praha 5, Svornosti 3199/19a, PSČ: 150 00, uzavřeli smlouvu o zřízení věcného břemeně č. VV/G33/16673/2365360, jejíž přílohou je toto prohlášení.


II.

Partner prohlašuje, že tato smlouva nepodléhá uveřejnění v registru smluv.


Partner prohlašuje, že tato smlouva podléhá uveřejnění v registru smluv.

06 -03- 2024

V Praze dne



Tomáš Kaněra, starosta MČ



VÝKAZ DOSAVADNÍHO A NOVÉHO STAVU ÚDAJŮ KATASTRU NEMOVITOSTÍ


Dosavadní stav			Nový stav									
Označení pozemku parc. číslem	Výměra parcely ha · m ²	Druh pozemku	Označení pozemku parc. číslem	Výměra parcely ha · m ²	Druh pozemku	Typ stavby	Způsob určení výměr	Porovnání se stavem evidence právních vztahů				
		Způsob využití						Díl přechází z pozemku označeného v katastru nemovitostí	dřívější poz. evidenci	Číslo listu vlastnictví	výměra dílu ha · m ²	Označení dílu
2062								2062		1396		

Druh věcného břemene: dle listiny

Oprávněný: dle listiny

LV= 1396...HLAVNÍ MĚSTO PRAHA, Mariánské náměstí 2/2, Staré Město, 11000 Praha 1

(správa: Městská část Praha 22, Nové náměstí 1250/10, Uhřetěves, 10400 Praha 10)

GEOMETRICKÝ PLÁN pro vymezení rozsahu věcného břemene k části pozemku	Geometrický plán ověřil úředně oprávněný zeměměřický inženýr	Stejnopis ověřil úředně oprávněný zeměměřický inženýr:
	Jméno, příjmení: Ing. Kamil Endrst, Ph.D.	Jméno, příjmení: Ing. Kamil Endrst, Ph.D.
	Číslo položky seznamu úředně oprávněných zeměměřických inženýrů: 2290/06	Číslo položky seznamu úředně oprávněných zeměměřických inženýrů: 2290/06
	Dne: 25.7.2023 Číslo: 289/2023	Dne: 1.8.2023 Číslo: 225/2023
	Náležitosti a přesnosti odpovídá právním předpisům.	Tento stejnopis odpovídá geometrickému plánu v elektronické podobě uloženému v dokumentaci katastrálního úřadu.
Vyhotovitel: Jiří Bruna - Sdružení G&M Jiří Bruna, Marek Budňák Marešova 642/2 198 00 Praha 9 - Č. Most Číslo plánu: 3736-98/2023 Okres: ----- Obec: Praha Kat. území: Uhřetěves Mapový list: Praha 2-5/23 Dosavadním vlastníkům pozemků byla poskytnuta možnost seznámit se v terénu s průběhem navrhovaných nových hranic, které byly označeny předepsaným způsobem. -----	Katastrální úřad souhlasí s očíslováním parcel. <div style="background-color: black; width: 100px; height: 15px; margin-bottom: 5px;"></div> KÚ pro Hlavní město Prahu KP Praha PGP 3209/2023-101 2023.08.01 14:32:30 +02'00'	Ověření stejnopisu geometrického plánu v listinné podobě. <div style="text-align: center;">  </div> <div style="background-color: black; width: 100px; height: 30px; margin-top: 10px;"></div>

Seznam souřadnic (S-JTSK)

Číslo bodu	Souřadnice pro zápis do KN		Kód kvality	Poznámka
	Y	X		
1	731169.10	1050623.42	3	hranice v.b.
2	731167.85	1050623.42	3	hranice v.b.
3	731158.20	1050637.30	3	hranice v.b.
4	731151.67	1050646.66	3	hranice v.b.
5	731144.23	1050657.13	3	hranice v.b.
6	731133.42	1050672.68	3	hranice v.b.
7	731117.19	1050695.41	3	hranice v.b.
8	731109.77	1050705.95	3	hranice v.b.
9	731109.34	1050706.65	3	hranice v.b.
10	731110.06	1050707.09	3	hranice v.b.

