




LEGENDA:

- PROJEKTOVANÁ TRASA
- - - PROJEKTOVANÁ TRASA ŘSZK
- - - PROJEKTOVANÁ TRASA ŘSZK protlak

KATASTRÁLNÍ ÚZEMÍ: ŠTÍPA

PROJEKTANT ING. SLÁČÍKOVÁ	ODPOVĚDNÝ PROJEKTANT ING. ZLOBICKÝ		
OK INTERNEXT2000, s.r.o., Štípa, Velikovská Situační výkres širších vztahů - koordináční situace		STUPEŇ	DJR
		ZAKÁZKA Č.	8968-23
INVESTOR: INTERNEXT 2000, s.r.o., Poleckého 166, Vsetín		DATUM	01/2024
		MĚRÍTKO	1: 7500
		VÝKRES Č.	© • ©



k.ú. Štípa

ZEMEDELSKÉ OBCHODNÍ DRUZSTVO

HALA

PODVRT 2x13m
HL. 1,3m, PE 110

POMOCNÁ JÁMA 1x2m

POMOCNÁ JÁMA 1x2m

LEGENDA:

- projektovaná trasa
- - - stávající trasa
- projektovaný chodník
- projektovaná kanalizace
- projektované el. vedení VN
- - - el. vedení NN, nadzemní (EG.D)
- - - el. vedení VN, nadzemní (EG.D)
- - - el. vedení NN, podzemní (EG.D)
- - - el. vedení NN, podzemní ostatní
- plynovod STL (GasNet)
- plynovod NTL (GasNet)
- - - sděl. kabely, podzemní (CETIN)
- - - kanalizace (Vodárna Zlín)
- - - vodovod (Vodárna Zlín)

KATASTRÁLNÍ ÚZEMÍ: ŠTÍPA

VYPRACOVAL ING. SLÁČIKOVÁ	KONTRÓLOVAL ING. ZLOBICKÝ
------------------------------	------------------------------

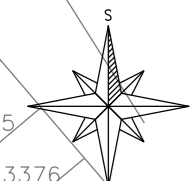
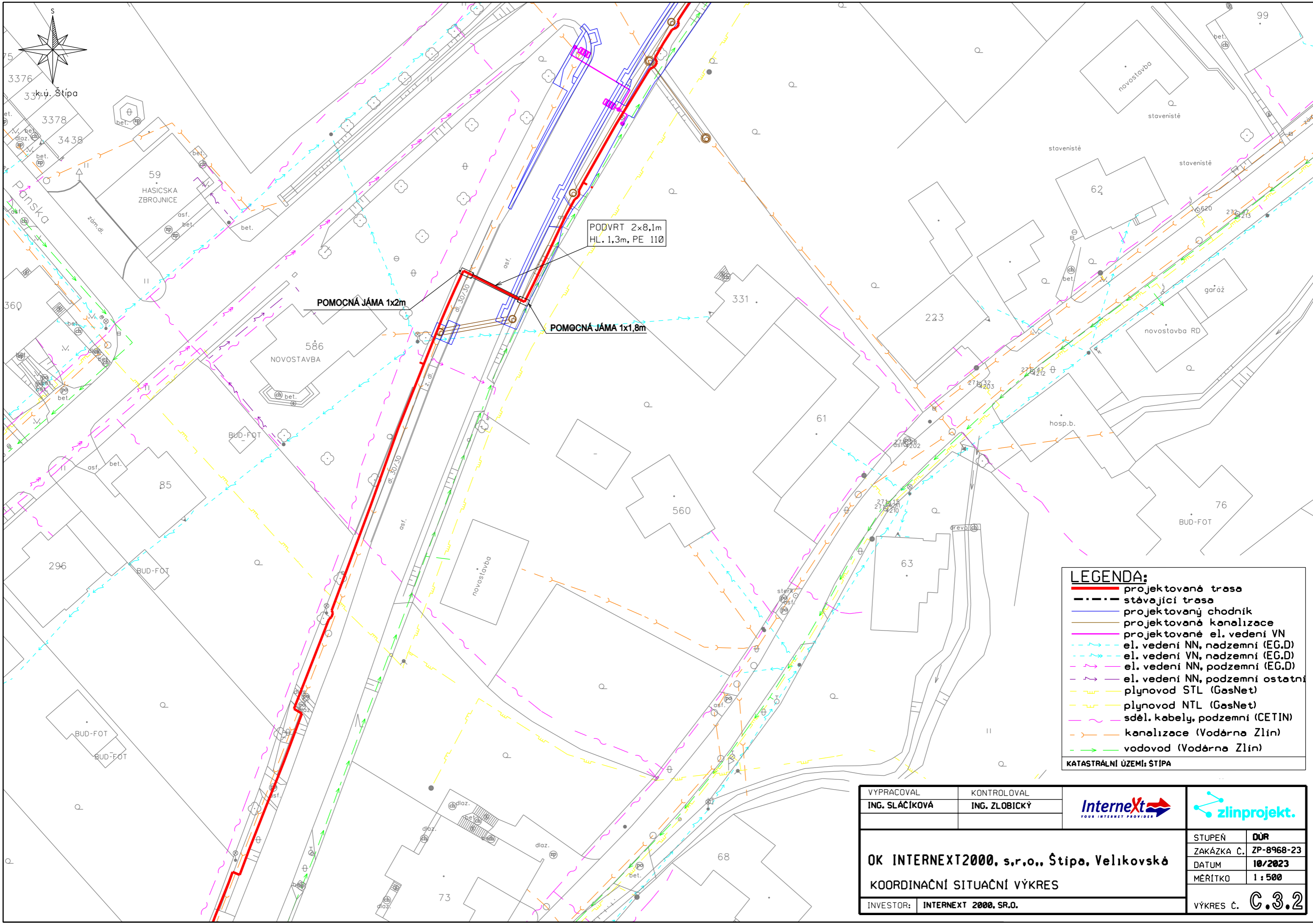


OK INTERNEXT2000, s.r.o., Štípa, Velikovská
KOORDINAČNÍ SITUAČNÍ VÝKRES

INVESTOR: INTERNEXT 2000, SR.O.

STUPEŇ	DŮR
ZAKÁZKA Č.	ZP-8968-23
DATUM	10/2023
MÉRÍTKO	1 : 500

VÝKRES Č. C.3.1




LEGENDA:

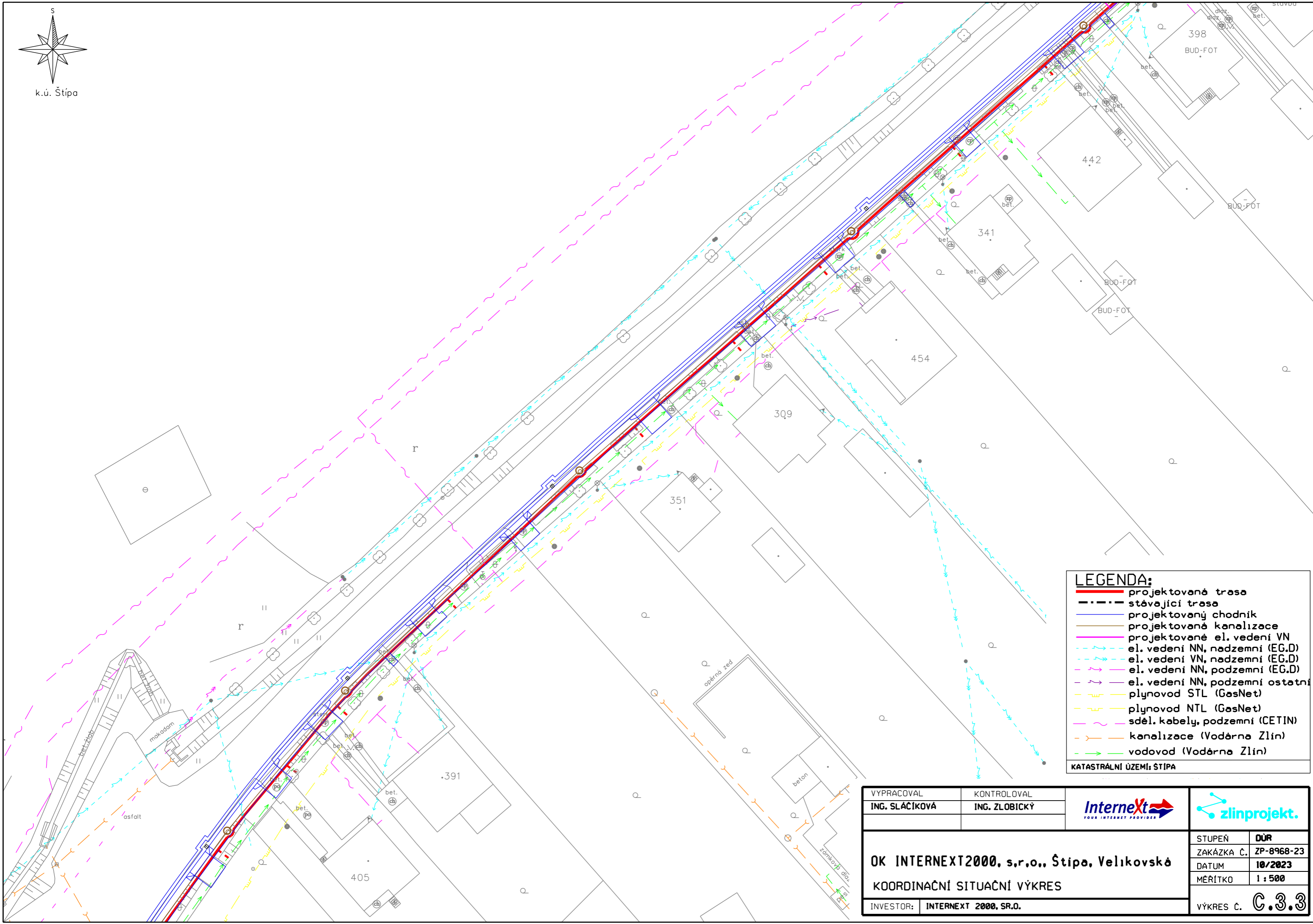
- projektovaná trasa
- - - stávající trasa
- projektovaný chodník
- projektovaná kanalizace
- projektované el. vedení VN
- el. vedení NN, nadzemní (EG,D)
- - - el. vedení VN, nadzemní (EG,D)
- - - el. vedení NN, podzemní (EG,D)
- - - el. vedení NN, podzemní ostatní
- plynovod STL (GasNet)
- - - plynovod NTL (GasNet)
- - - sděl. kabely, podzemní (CETIN)
- - - kanalizace (Vodárna Zlín)
- vodovod (Vodárna Zlín)

KATASTRÁLNÍ ÚZEMÍ: ŠTĚPÁ

VYPRACOVAL ING. SLÁČKOVÁ	KONTROLOVAL ING. ZLOBICKÝ	 <small>YOUR INTERNET PROVIDER</small>	
OK INTERNEXT2000, s.r.o., Štěpá, Velikovská KOORDINAČNÍ SITUAČNÍ VÝKRES			STUPĚNÍ
			DŮR
INVESTOR: INTERNEXT 2000, SR.O.			ZAKÁZKA Č.
			ZP-8968-23
VÝKRES Č. C.3.2			DATUM
			10/2023
MĚRÍTKO			1 : 500
			VÝKRES Č. C.3.2



k.ú. Štípa



LEGENDA:

- projektovaná trasa
- - - stávající trasa
- projektovaný chodník
- projektované kanalizace
- projektované el. vedení VN
- el. vedení NN, nadzemní (EG.D)
- el. vedení VN, nadzemní (EG.D)
- el. vedení NN, podzemní (EG.D)
- el. vedení NN, podzemní ostatní
- plynovod STL (GasNet)
- plynovod NTL (GasNet)
- sděl. kabely, podzemní (CETIN)
- kanalizace (Vodárna Zlín)
- vodovod (Vodárna Zlín)

KATASTRÁLNÍ ÚZEMÍ: ŠTÍPA

<small>VYPRACOVAL</small> ING. SLÁČIKOVÁ	<small>KONTROLOVAL</small> ING. ZLOBICKÝ	 <small>YOUR INTERNET PROVIDER</small>	
OK INTERNEXT2000, s.r.o., Štípa, Velikovská		<small>STUPEŇ</small> ZAKÁZKA Č. ZP-8968-23	<small>DŮR</small>
KOORDINAČNÍ SITUAČNÍ VÝKRES		<small>DATUM</small> 10/2023	<small>MĚŘÍTKO</small> 1 : 500
<small>INVESTOR:</small> INTERNEXT 2000, SR.O.	<small>VÝKRES Č.</small> C.3.3		

VYPRACOVAL ING. SLAČIKOVÁ	KONTROLOVAL ING. ZLOBICKÝ	



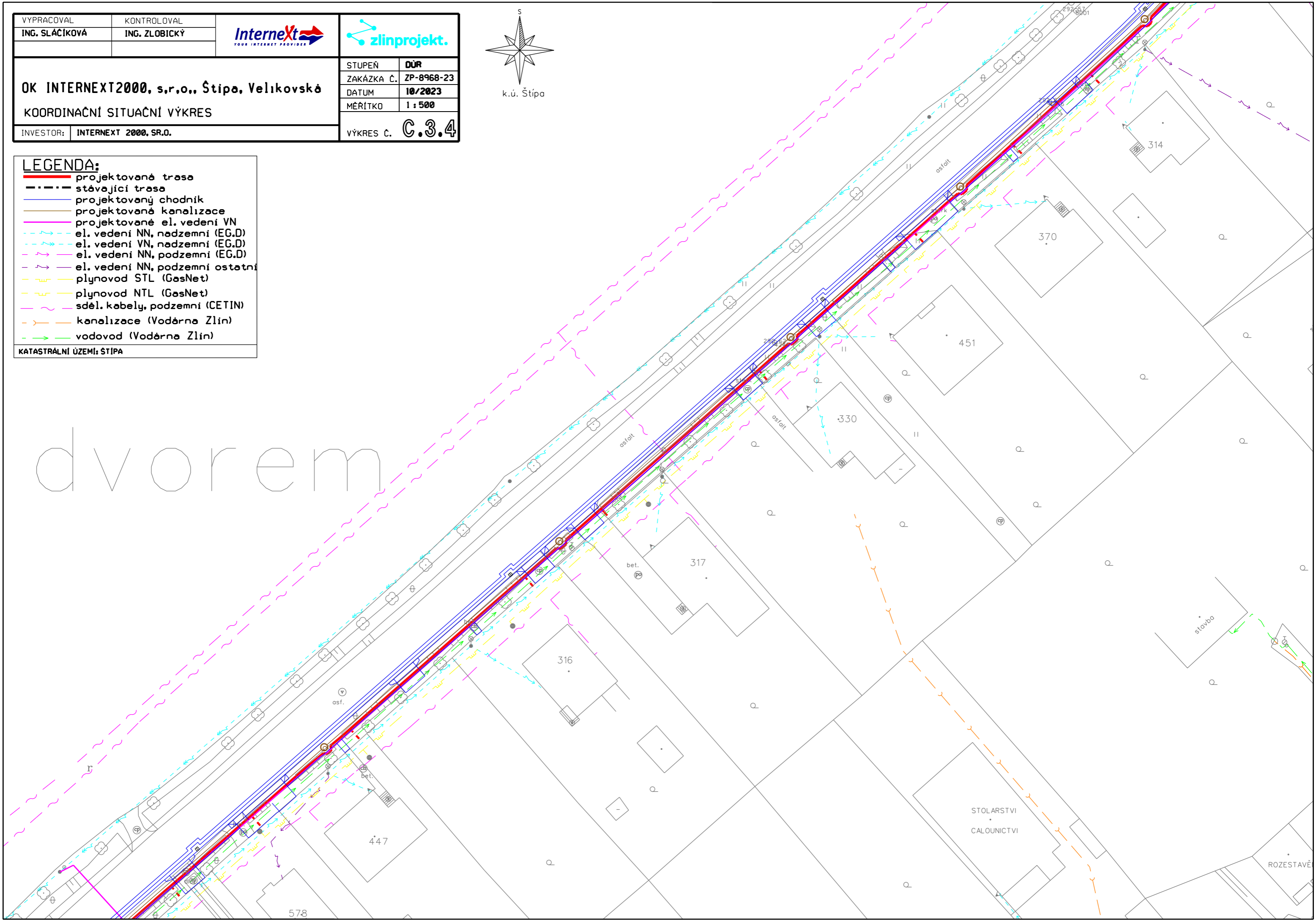
OK INTERNEXT2000, s.r.o., Štípa, Velikovská
KOORDINAČNÍ SITUAČNÍ VÝKRES
 INVESTOR: **INTERNEXT 2000, SR.O.**

STUPĚN	DŮR
ZAKÁZKA Č.	ZP-8968-23
DATUM	10/2023
MĚŘÍTKO	1 : 500
VÝKRES Č.	C.3.4

LEGENDA:

- projektovaná trasa
- - - - stávající trasa
- projektovaný chodník
- projektovaná kanalizace
- projektované el. vedení VN
- - - - el. vedení NN, nadzemní (EG.D)
- - - - el. vedení VN, nadzemní (EG.D)
- - - - el. vedení NN, podzemní (EG.D)
- - - - el. vedení NN, podzemní ostatní
- plynovod STL (GasNet)
- plynovod NTL (GasNet)
- - - - sděl. kabely, podzemní (CETIN)
- - - - kanalizace (Vodárna Zlín)
- vodovod (Vodárna Zlín)

KATASTRÁLNÍ ÚZEMÍ: ŠTÍPA



dvorem

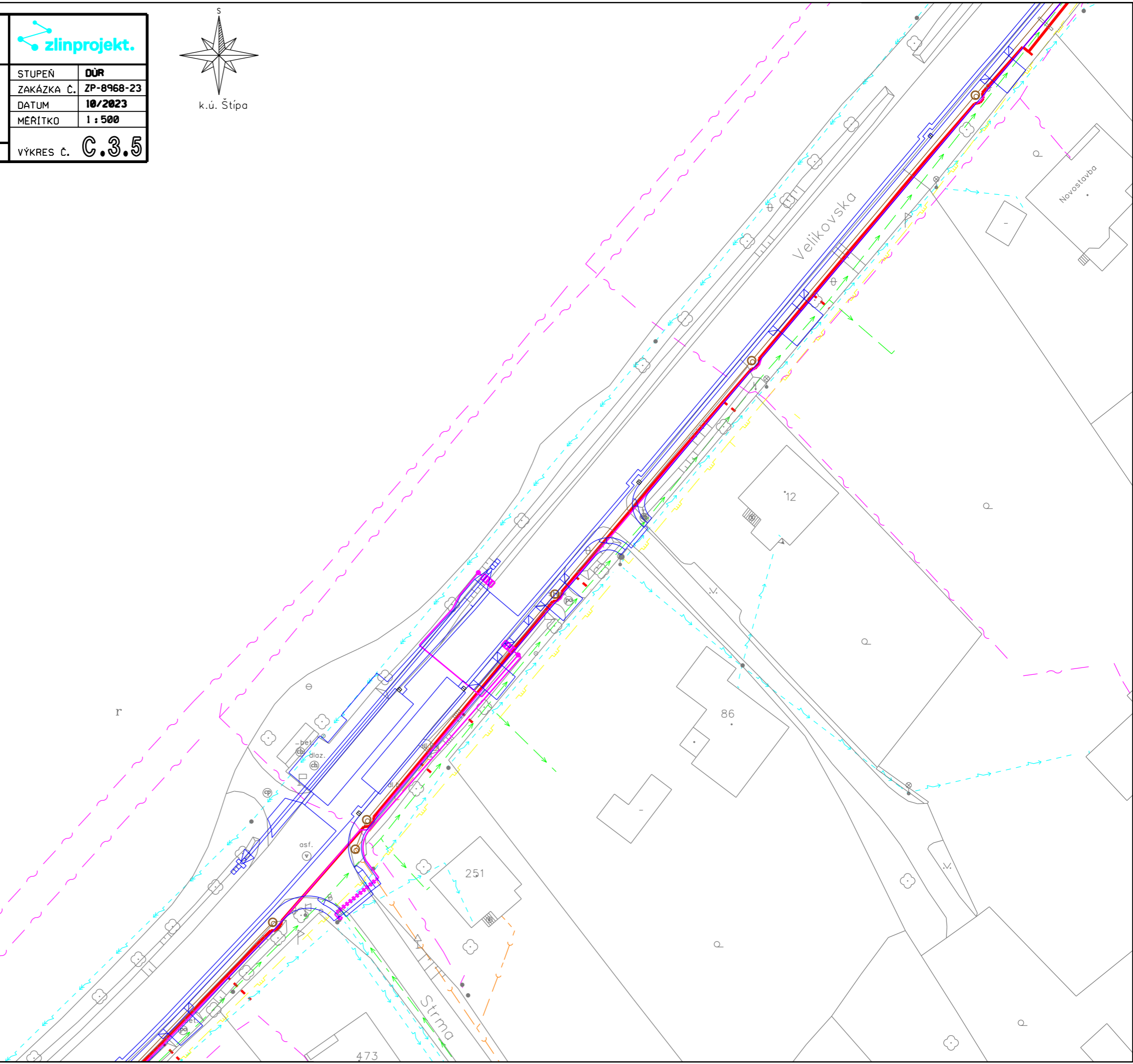
VYPRACOVAL ING. SLÁČIKOVÁ	KONTRLOVAL ING. ZLOBICKÝ		
OK INTERNEXT2000, s.r.o., Štípa, Velikovská KOORDINAČNÍ SITUAČNÍ VÝKRES			
INVESTOR: INTERNEXT 2000, SR.O.	STUPĚŇ DŮR	ZAKÁZKA Č. ZP-8968-23	DATUM 10/2023
	MĚRÍTKO 1 : 500	VÝKRES Č. C.3.5	




LEGENDA:

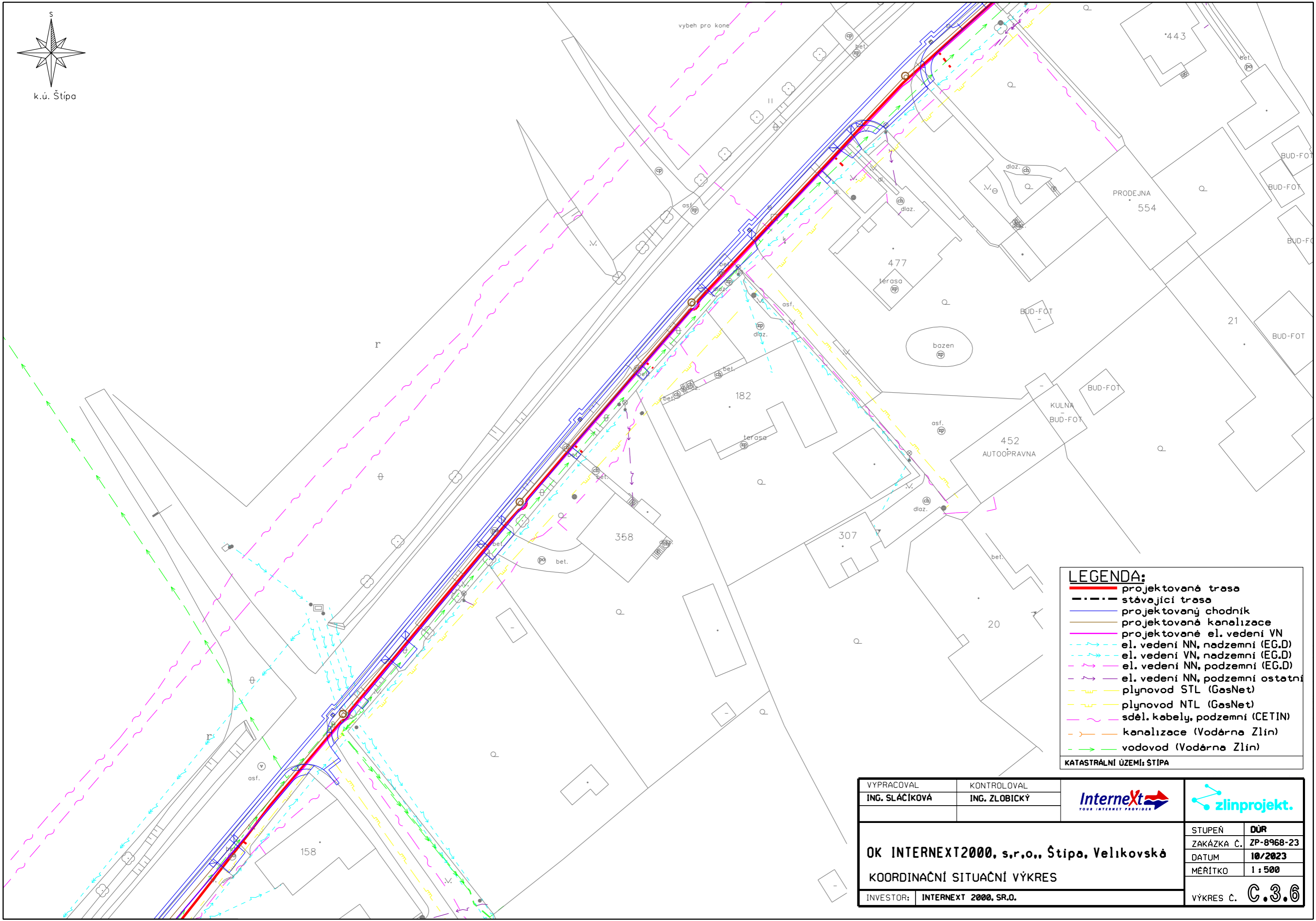
- projektovaná trasa
- - - stávající trasa
- projektovaný chodník
- projektovaná kanalizace
- projektované el. vedení VN
- - - el. vedení NN, nadzemní (EG.D)
- - - el. vedení VN, nadzemní (EG.D)
- - - el. vedení NN, podzemní (EG.D)
- - - el. vedení NN, podzemní ostatní
- plynovod STL (GasNet)
- plynovod NTL (GasNet)
- - - sděl. kabely, podzemní (CETIN)
- - - kanalizace (Vodárna Zlín)
- vodovod (Vodárna Zlín)

KATASTRÁLNÍ ÚZEMÍ: ŠTÍPA





k.ú. Štípa




LEGENDA:

- projektovaná trasa
- - - stávající trasa
- projektovaný chodník
- projektovaná kanalizace
- projektované el. vedení VN
- - - el. vedení NN, nadzemní (EG,D)
- - - el. vedení VN, nadzemní (EG,D)
- - - el. vedení NN, podzemní (EG,D)
- - - el. vedení NN, podzemní ostatní
- - - plynovod STL (GasNet)
- - - plynovod NTL (GasNet)
- - - sděl. kabely, podzemní (CETIN)
- - - kanalizace (Vodárna Zlín)
- - - vodovod (Vodárna Zlín)

KATASTRÁLNÍ ÚZEMÍ: ŠTÍPA

<small>VYPRACOVAL</small> ING. SLÁČIKOVÁ	<small>KONTROLOVAL</small> ING. ZLOBICKÝ	 <small>YOUR INTERNET PROVIDER</small>	
OK INTERNEXT2000, s.r.o., Štípa, Velikovská KOORDINAČNÍ SITUAČNÍ VÝKRES		<small>STUPEŇ</small>	<small>DŮR</small>
		<small>ZAKÁZKA Č.</small>	ZP-8968-23
<small>INVESTOR:</small> INTERNEXT 2000, SR.O.		<small>DATUM</small>	10/2023
		<small>MĚŘÍTKO</small>	1 : 500
		<small>VÝKRES Č.</small>	C.3.6

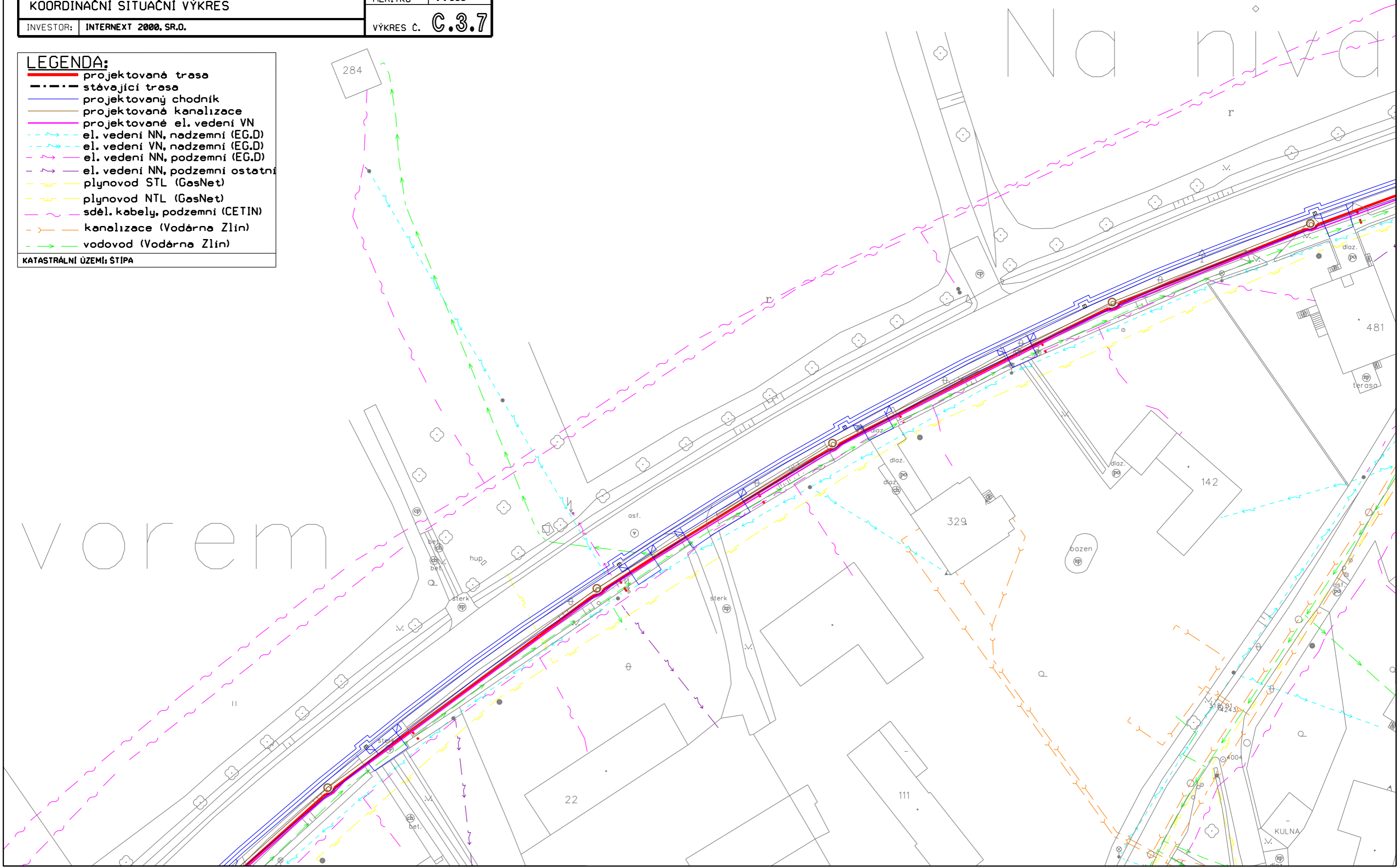
VYPRACOVAL ING. SLÁČÍKOVÁ	KONTRLOVAL ING. ZLOBICKÝ	 YOUR INTERNET PROVIDER	
OK INTERNEXT2000, s.r.o., Štípa, Velikovská KOORDINAČNÍ SITUAČNÍ VÝKRES			
INVESTOR: INTERNEXT 2000, SR.O.	VÝKRES Č. C.3.7		




LEGENDA:

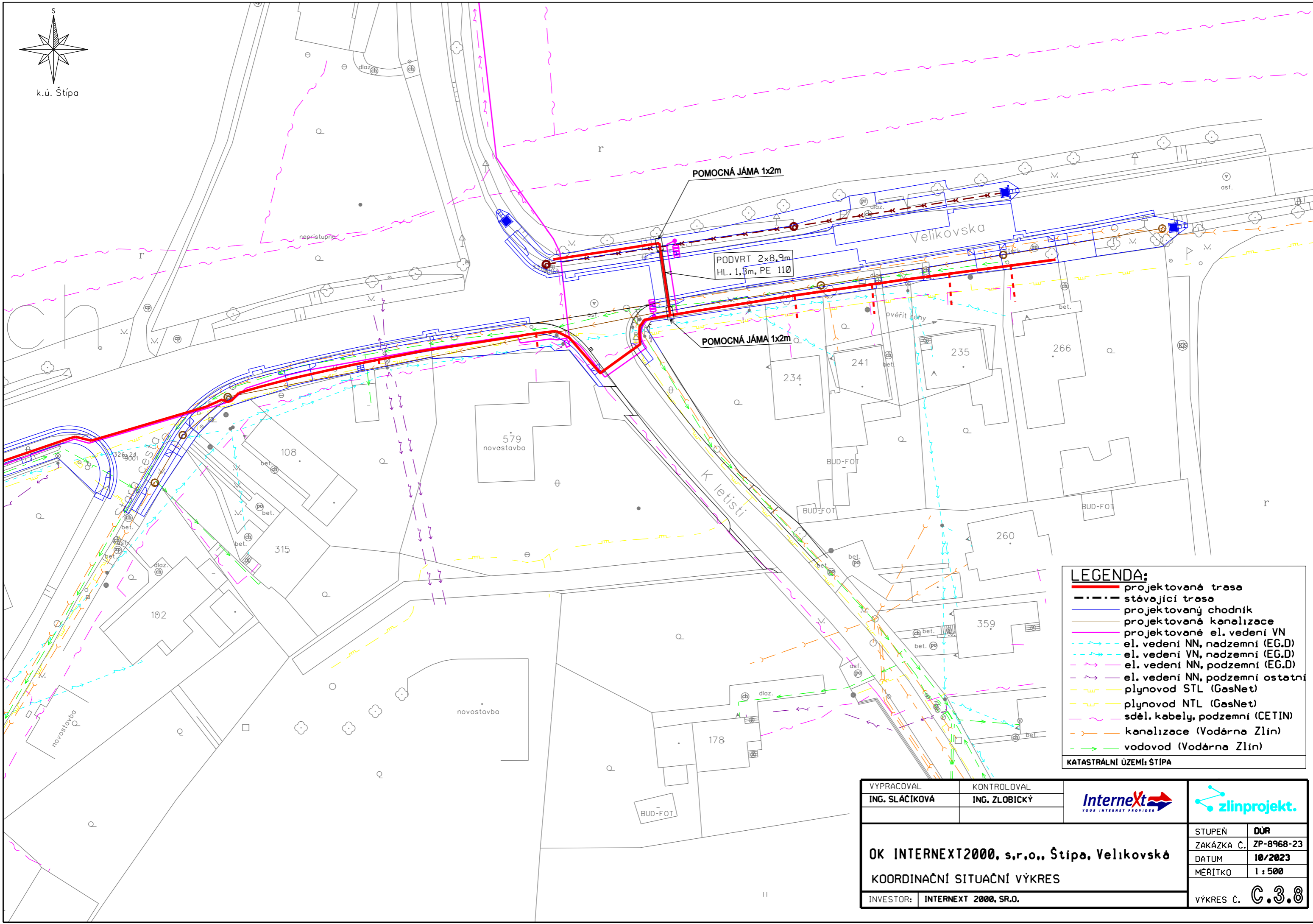
- projektovaná trasa
- - - stávající trasa
- projektovaný chodník
- projektovaná kanalizace
- projektované el. vedení VN
- - - el. vedení NN, nadzemní (EG.D)
- - - el. vedení VN, nadzemní (EG.D)
- - - el. vedení NN, podzemní (EG.D)
- - - el. vedení NN, podzemní ostatní
- - - plynovod STL (GasNet)
- - - plynovod NTL (GasNet)
- - - sděl. kabely, podzemní (CETIN)
- - - kanalizace (Vodárna Zlín)
- - - vodovod (Vodárna Zlín)

KATASTRÁLNÍ ÚZEMÍ: ŠTÍPA





k.ú. Štípa



LEGENDA:

- projektovaná trasa
- - - stávající trasa
- projektovaný chodník
- projektovaná kanalizace
- projektované el. vedení VN
- el. vedení NN, nadzemní (EG.D)
- - - el. vedení VN, nadzemní (EG.D)
- - - el. vedení NN, podzemní (EG.D)
- - - el. vedení NN, podzemní ostatní
- plynovod STL (GasNet)
- - - plynovod NTL (GasNet)
- - - sděl. kabely, podzemní (CETIN)
- - - kanalizace (Vodárna Zlín)
- - - vodovod (Vodárna Zlín)

KATASTRÁLNÍ ÚZEMÍ: ŠTÍPA

VYPRACOVAL ING. SLÁČKOVÁ	KONTROLOVAL ING. ZLOBICKÝ	 <small>YOUR INTERNET PROVIDER</small>	
OK INTERNEXT2000, s.r.o., Štípa, Velikovská KOORDINAČNÍ SITUAČNÍ VÝKRES			STUPEŇ DŮR
			ZAKÁZKA Č. DATUM MĚŘITKO
INVESTOR: INTERNEXT 2000, SR.O.			VÝKRES Č. C.3.8