

Městský úřad Kyjov
Odbor životního prostředí a územního plánování

Masarykovo nám. 30, 697 01 Kyjov, pracoviště Masarykovo nám. 1
tel. [REDACTED]

Č.j.: OŽPÚP77284/21/291
spis. značka: OŽPÚP15566/2021/291
ukládací znak: 221.1.5
skart. znak: A/5
Vyřizuje: [REDACTED]

Kyjov 31. srpna 2021

ROZHODNUTÍ

Účastníci řízení:

- MND a.s., Úprkova 807/6, 695 01 Hodonín (IČ: 28483006)
- Lesy České republiky, s.p., Přemyslova 1106/19, 501 68 Hradec Králové (LČR, s.p., LZ Židlochovice, Tyršova 1, 667 01 Židlochovice (IČ: 42196451))

Městský úřad Kyjov, odbor životního prostředí a územního plánování, jako orgán státní správy lesů, příslušný podle ust. § 66 odst. 1 zákona č. 128/2000 Sb., o obcích, v platném znění, dle ust. § 47 odst. 1 písm. a), ust. § 48 odst. 1 písm. d) zákona č. 289/1995 Sb., o lesích a o změně a doplnění některých zákonů (lesní zákon), v souladu se zákonem č. 500/2004 Sb., správní řád,

1. p o v o l u j e

podle ustanovení § 13 odst. 1 lesního zákona

dočasné odnětí pozemků plnění funkcí lesa

od 1. 1. 2022 do 31. 12. 2049

pozemku (části) p.č. KN 2633/1 v k.ú. Ždánice o výměře 0,3313 ha (sonda Žd 27)

žadatelé, tj. společnosti MND a.s., Úprkova 807/6, 695 01 Hodonín (IČ: 28483006) pro plochu sondy Ždánice Žd 27.

Pro určení předmětné části pozemku p.č. KN 2633/1 v k.ú. Ždánice je směrodatný zakres dle listiny „Evidenční údaje o pozemcích“, potvrzené [REDACTED], úředně oprávněných zeměměřickým inženýrem dne 6. 1. 2015.

Strana 1 (celkem 5)

Rozhodnutí o dočasném odnětí (omezení) pozemků plnění funkcí lesa

Vlastníkem pozemku p.č. **KN 2633/1** v k.ú. **Ždánice** je Česká republika, právo hospodařit s majetkem státu přísluší **Lesům České republiky, s.p., Přemyslova 1106/19, 501 68 Hradec Králové** (I.ČR, s.p., LZ Židlochovice, Tyršova 1, 667 01 Židlochovice (IČ: 42196451)), LV č. 2130 pro k.ú. Ždánice.

2. stanovuje

podle ustanovení § 16 odst. 2 písm. f) lesního zákona žadatelé tyto

podmínky v zájmu ochrany pozemků určených k plnění funkcí lesa:

- a) dodržovat základní povinnosti ochrany pozemků určených k plnění funkcí lesa uvedené v § 13 lesního zákona,
- b) řádně vytyčit a vyznačit hranice pozemku nebo jeho části odňaté plnění funkcí lesa,
- c) přilehlé pozemky určené k plnění funkcí lesa nebudou ani částečně využívány k dočasnému ukládání stavebních materiálů a otáčení těžké mechanizace,
- d) činnost provádět tak, aby nedošlo k poškození okolních lesních porostů s využitím technologií minimalizující dopady na životní prostředí,
- e) při vzniku případných škod na lese bezprostředně činit potřebná opatření k jejich minimalizaci,
- f) respektovat vyjádření LČR, s.p., LZ Židlochovice, Tyršova 1, 667 01 Židlochovice č.j.: LCR004/001410/2021 ze dne 12. 7. 2021.

3. stanovuje

podle ustanovení § 17 odst. 1, § 18 odst. 1 lesního zákona

poplatek za odnětí

který je povinen žadatel, tj. společnost **MND a.s., Úprkova 807/6, 695 01 Hodonín (IČ: 28483006)**, zaplatit u dočasného odnětí poplatek ve výši **1 236,00 Kč** – slovy: **jedentisícdvěstětřicetšestkorunčeských** (roční poplatek za odnětí), který je po nabytí právní moci tohoto rozhodnutí splatný do 31. 12. každého roku, v němž odnětí trvá, tj. **v období 1/2022 – 12/2049**.

Poplatek se platí na účet Celního úřadu pro Jihomoravský kraj, Koliště 17, 602 00 Brno, na číslo účtu 8758 17721621/0710, var. symbol 28483006.

konstantní symbol – bezhotovostní platby: 1148

konstantní symbol – platby poštovní poukázkou: 1149

Příjemci poplatku jsou:

- a) Státní fond životního prostředí ve výši 60 % z poplatku
- b) Město Ždánice, v jehož katastrálním území došlo k odnětí, ve výši 40 % z poplatku

4. s c h v a l u j e

podle ustanovení § 16 odst. 2 písm. c) lesního zákona

plán rekultivace pozemku dočasně odňatého z pozemků určených k plnění funkcí lesa s označením Ždánice Žd 27, který je nedílnou součástí tohoto rozhodnutí (viz. příloha č. 1 tohoto rozhodnutí).

O d ů v o d n ě n í

Rozhodnutí o odnětí pozemku plnění funkcí lesa je výjimkou ze zákazu využívat tyto pozemky k jiným účelům (ustanovení § 13 odst. 1 lesního zákona).

Podáním ze dne 23. 8. 2021, čímž bylo dle ustanovení § 44 správního řádu zahájeno řízení o žádosti, navrhla společnost MND, a.s., Úprkova 807/6, 695 01 Hodonín (IČ: 28483006) vydání rozhodnutí o dočasném odnětí části pozemku p.č. KN 2633/1 v k.ú. Ždánice o celkové výměře 0,3313 ha pro plochu sondy Ždánice Žd 27.

Vlastníkem pozemku p.č. KN 2633/1 v k.ú. Ždánice je Česká republika, právo hospodařit s majetkem státu přísluší Lesům České republiky, s.p., Přemyslova 1106/19, 501 68 Hradec Králové (IČR, s.p., LZ Židlochovice, Tyršova 1, 667 01 Židlochovice (IČ: 42196451)), LV č. 2130 pro k.ú. Ždánice.

Žádost byla doložena všemi náležitostmi podle vyhlášky č. 77/1996 Sb., o náležitostech žádosti o odnětí nebo omezení a o podrobnostech o ochraně pozemků určených k plnění funkcí lesa, tj. mimo jiné i souhlasem subjektu, který má právo hospodařit s majetkem státu (Lesy České republiky, s.p., Přemyslova 1106/19, 501 68 Nový Hradec Králové LZ Židlochovice, Tyršova 1, 667 01 Židlochovice (IČ: 42196451)) a současně vykonává funkci odborného lesního hospodáře.

Správní orgán má pro předmětné správní řízení k dispozici kromě vlastní žádosti tyto podklady: vyjádření LČR, s.p., LZ Židlochovice, situační zakres, informace o parcelách, evidenční údaje o pozemcích, výpis z KN, znalecký posudek, tj. výpočet výše újmý nebo škody, výpočet poplatku za odnětí.

Platnost rozhodnutí o dočasném odnětí PUPFL zaniká podle ustanovení § 16 odst. 5 písm. a) lesního zákona uplynutím doby, na kterou bylo rozhodnutí vydáno. Případnou žádost o prodloužení doby platnosti rozhodnutí je nutno podat orgánu státní správy lesů, který rozhodnutí vydal, před uplynutím doby platnosti.

Na základě zhodnocení předložených podkladů a dle místních znalostí dospěl Městský úřad Kyjov, odbor životního prostředí a územního plánování k závěru, že požadavek na dočasné odnětí části pozemku plnění funkcí lesa pro plochu sondy Ždánice Žd 27 je ekonomicky a společensky duvodný a nebude mít další jiné negativní důsledky na plnění funkcí lesa.

Výše poplatku za dočasné odnětí pozemků plnění funkcí lesa byla stanovena podle vzorce I uvedeného v příloze k lesnímu zákonu s použitím průměrné ceny dřeva stanovené Ministerstvem zemědělství pro rok 2021 ve výši 423 Kč.

$$OLP = PP \cdot CD \cdot f \text{ (Kč ha}^{-1}\text{)}$$

OLP - poplatek za odnětí lesních pozemků,

PP - průměrná roční potenciální produkce lesů v ČR = 6,3 m³ ha⁻¹,

CD - průměrná cena dřeva na odvozním místě pro rok 2021 = 423,- Kč/m³,

f - faktor ekologické váhy lesa les hospodářský = 1,4

OLP = 6,3 · 423 · 1,4 = 3 730,86 (Kč/ha/rok) · 0,3313 ha = 1 236,03 Kč/rok
zaokrouhлено: **1 236,00 Kč**

Poučení

Proti tomuto rozhodnutí může účastník řízení podat podle ustanovení § 81 odst. 1 správního řádu odvolání, ve kterém se uvede v jakém rozsahu se rozhodnutí napadá a dále namítaný rozpor s právními předpisy nebo nesprávnost rozhodnutí nebo řízení, jež mu předcházelo, ve lhůtě 15 dnů ode dne jeho oznámení ke Krajskému úřadu Jihomoravského kraje se sídlem v Brně, Žerotínovo nám. 3/5 podáním učiněným u Městského úřadu v Kyjově. Odvolání se podává v počtu 2 stejnopisů.

Otisk úředního razítka



Toto rozhodnutí obdrží :

a) účastníci řízení:

- MND a.s., Úprkova 807/6, 695 01 Hodonín (IČ: 28483006) (DS)
- Lesy České republiky, s. p., Přemyslova 1106, 501 68 Hradec Králové (LČR, s.p., LZ Židlochovice, Tyršova 1, 667 01 Židlochovice (IČ: 42196451)) (DS)

b) ostatní na vědomí:

(pro nabytí právní moci)

- Celní úřad pro Jihomoravský kraj, Koliště 17, 602 00 Brno (DS)
- MěÚ Kyjov, OŽPÚP – lesní hospodářství (spis 1x)

Plán rekultivace pozemku dočasně odňatého z pozemků určených k plnění funkce lesa (Ždánice Žd 27):

Dotčené území (dočasně odňatá plocha sondy) bude rekultivována společností MND, a.s. podle následujícího typového postupu:

Po likvidaci vlastní sondy včetně přípojek k sondě a těžební technologie, bude dotčené území rekultivováno podle zákona č. 289/1995 Sb., o lesích a dle vyhlášky č. 77/1996 Sb. Časový průběh jednotlivých činností bude analogický s níže uvedeným popisem.

Technická rekultivace

1. Odvoz silničních panelů a podsypového materiálu z pracovní plochy u sond na středisko Ždánice příp. na jinou vhodnou skládku.
2. Betonový sklep sond bude v případě znečištění ropnými látkami očištěn propařovacím agregátem. Znečištěná voda ze sklepa sondy bude likvidována na vhodné odvodňovací stanici.
3. Betonový sklep a základy budou mechanicky narušeny a odvezeny na skládku, příp. k drcení a recyklaci. Přitom budou vysbírány všechny kameny, odvezen štěrk a další materiál.
4. V případě, že zemina v okolí sondy bude znečištěna ropnými látkami, bude veškerá znečištěná zemina odstraněna.
5. Odvezená zemina a beton budou nahrazeny čistou nezávadnou zeminou. Zástupce LZ bude přizván ke kontrole provedených prací před navážením zeminy.
6. Terénní úpravy pozemku se provedou tak, aby plocha byla uvedena do původního stavu a navazovala plynule na okolní terén, příp. byla upravena dle požadavku zástupce vlastníka.
7. Lesní cesty a prostory využívané investorem pro účely stavby uvede do původního stavu.
8. Při provádění prací je nutno dbát, aby nebyla ohrožena bezpečnost a zdraví osob, nebyla znečištěna povrchová a podzemní voda a nedošlo k poškození okolních porostů.

Biologická rekultivace

Po řádném provedení technické rekultivace bude provedena biologická rekultivace. Tato slouží k obnovení biologické aktivity půdy a doplnění minerálních látek v půdě. Biologickou rekultivaci zajistí investor po dohodě s vlastníkem ev. uživatelem, dle platných právních předpisů.

Časový harmonogram prací

Technická rekultivace může probíhat během celého roku. Zemní práce se budou provádět za vhodných klimatických podmínek. Technická rekultivace plochy sondy bude ukončena do termínu ukončení dočasně odnětí z PUPFL, tzn. do 31. 12. 2049. Termín biologické rekultivace zajistí investor po dohodě s vlastníkem PUPFL, resp. jeho uživatelem ve smyslu platných právních předpisů, zejména zákona č. 289/1995 Sb. o lesích a o změně a doplnění některých zákonů v aktuálním znění.

Doložka konverze na žádost do dokumentu v listinné podobě

Tento dokument v listinné podobě, který vznikl pod pořadovým číslem 141339861-46996-210902153631 převedením z dokumentu obsaženého v datové zprávě, skládajícího se z 5 listů, se shoduje s obsahem dokumentu, jehož převedením vznikl.

Autorizovanou konverzi dokumentu se nepotvrzuje správnost a pravdivost údajů obsažených v dokumentu a jejich soulad s právními předpisy.

Obsah předložené datové zprávy k provedení autorizované konverze byl ve shodě se záznamy Informačního systému datových schránek. Tato datová zpráva s číslem 943046912 byla systémem přenesena dne 01.09.2021 v 15:15:29. Platnost datové zprávy byla ověřena dne 02.09.2021 v 15:36:46. Datová zpráva byla opatřena elektronickou značkou, zaručenou elektronickou pečeti založenou na certifikátu pro elektronickou pečeť vydaném kvalifikovaným poskytovatelem služeb vytvářejících důvěru, nebo uznávanou elektronickou pečeti. Údaje o elektronické značce nebo pečeti: číslo certifikátu 01 55 C7 24, certifikát byl vydán PostSignum Qualified CA 4, Česká pošta, s.p. pro Informační systém datových schránek - produkční prostředí Ministerstvo vnitra České republiky. Elektronická značka nebo pečeť byla označena časovým razítkem. Datum a čas 02.09.2021 08:31:56, číslo kvalifikovaného časového razítka nebo kvalifikovaného elektronického časového razítka 01 40 71 FF, časové razítko bylo vydáno PostSignum Qualified CA 5, Česká pošta, s.p..

Odesilající datová schránka:

Název: Město Kyjov

Adresa: Masarykovo náměstí 30/1, 69701 Kyjov, CZ

ID datové schránky: f28bdah

Typ uživatele: Nežjištěno

Vstupní dokument obsažený v datové zprávě byl podepsán kvalifikovaným elektronickým podpisem a platnost kvalifikovaného elektronického podpisu byla ověřena dne 02.09.2021 v 15:37:00. Kvalifikovaný elektronický podpis byl sledán platným (dokument nebyl změněn) a ověření platnosti kvalifikovaného certifikátu pro elektronický podpis bylo provedeno vůči zveřejněnému seznamu zneplatněných certifikátů vydanému k datu 02.09.2021 14:32:53. Údaje o kvalifikovaném elektronickém podpisu: číslo kvalifikovaného certifikátu pro elektronický podpis 01 56 68 17, kvalifikovaný certifikát pro elektronický podpis byl vydán kvalifikovaným poskytovatelem služeb vytvářejících důvěru PostSignum Qualified CA 4, Česká pošta, s.p. pro podepisující osobu [REDAKCE] Odbor životního prostředí a územního plánování, 375, Město Kyjov. Uznávaný elektronický podpis byl označen platným kvalifikovaným časovým razítkem nebo kvalifikovaným elektronickým časovým razítkem vydaným kvalifikovaným poskytovatelem. Platnost časového razítka byla ověřena dne 02.09.2021 v 15:37:00. Údaje o časovém razítku: datum a čas 31.08.2021 11:45:01, číslo kvalifikovaného certifikátu pro časové razítko 01 40 71 A1, časové razítko bylo vydáno kvalifikovaným poskytovatelem PostSignum Qualified CA 5, Česká pošta, s.p..

Vystavil: [REDAKCE]

Pracoviště: [REDAKCE]

V Bučovicích dne 02.09.2021

Jméno, příjmení a podpis osoby, která autorizovanou konverzi dokumentu provedla [REDAKCE]

Otisk úředního razítka [REDAKCE]

Poznámka:

Kontrolu této doložky lze provést prostřednictvím doložek přístupné způsobem umožňujícím dálkový přístup na adrese <https://www.czechpoint.cz>

doložek přístupné způsobem umožňujícím dálkový přístup na adrese

Městský úřad Kyjov
Odbor životního prostředí a územního plánování

Masarykovo nám. 30, 697 01 Kyjov, pracoviště Masarykovo nám. 1
tel. [REDACTED]

Č.j.: OŽPÚP104545/21/401
spis. značka: OŽPÚP/20394/2021/401
ukládací znak: 221.1.5
skart. znak: A/5
Vyřizuje: [REDACTED]

Kyjov 10. listopadu 2021

ROZHODNUTÍ

Účastníci řízení:

- MND a.s., Úprkova 807/6, 695 01 Hodonín (IČ: 28483006)
- Lesy České republiky, s.p., Přemyslova 1106/19, 501 68 Hradec Králové (LČR, s.p., LZ Židlochovice, Tyršova 1, 667 01 Židlochovice (IČ: 42196451))

Městský úřad Kyjov, odbor životního prostředí a územního plánování, jako orgán státní správy lesů, příslušný podle ust. § 66 odst. 1 zákona č. 128/2000 Sb., o obcích, v platném znění, dle ust. § 47 odst. 1 písm. a), ust. § 48 odst. 1 písm. d) zákona č. 289/1995 Sb., o lesích a o změně a doplnění některých zákonů (lesní zákon), v souladu se zákonem č. 500/2004 Sb., správní řád,

1. povoluje

podle ustanovení § 13 odst. 1 lesního zákona

dočasné odnětí pozemku plnění funkcí lesa od 1. 1. 2022 do 31. 12. 2049

pozemku (části) p.č. KN 2633/1 v k.ú. Ždánice o výměře 0,3041 ha

žadatelé, tj. společnosti MND a.s., Úprkova 807/6, 695 01 Hodonín (IČ: 28483006) pro plochu sondy Ždánice 47.

Pro určení předmětné části pozemku p.č. KN 2633/1 v k.ú. Ždánice je směrodatný zakres dle listiny „Evidenční údaje o pozemcích“, potvrzené [REDACTED], [REDACTED], úředně oprávněným zeměměřickým inženýrem dne 30. 8. 2011.

Vlastníkem pozemku p.č. KN 2633/1 v k.ú. Ždánice je Česká republika, právo hospodařit s majetkem státu přísluší Lesům České republiky, s.p., Přemyslova 1106/19, 501 68 Hradec Králové (LČR, s.p., LZ Židlochovice, Tyršova 1, 667 01 Židlochovice (IČ: 42196451)), LV č. 2130 pro k.ú. Ždánice.

Digitálně podepsal [REDACTED] a
Datum: 12.11.2021 14:47:12 +01:00

2. stanovuje

podle ustanovení § 16 odst. 2 písm. f) lesního zákona žadateli tyto

podmínky v zájmu ochrany pozemků určených k plnění funkcí lesa:

- a) dodržovat základní povinnosti ochrany pozemků určených k plnění funkcí lesa uvedené v § 13 lesního zákona,
- b) řádně vytyčit a vyznačit hranice pozemků nebo jejich částí odňatých plnění funkcí lesa,
- c) přilehlé pozemky určené k plnění funkcí lesa nebudou ani částečně využívány k dočasnému ukládání stavebních materiálů a otáčení těžké mechanizace,
- d) činnost provádět tak, aby nedošlo k poškození okolních lesních porostů s využitím technologií minimalizující dopady na životní prostředí,
- e) při vzniku případných škod na lese bezprostředně činit potřebná opatření k jejich minimalizaci,
- f) respektovat vyjádření LČR, s.p., LZ Židlochovice, Tyršova 1, 667 01 Židlochovice k odnětí PUPFL č.j.: LCR004/002244/2021 ze dne 12. 7. 2021.

3. stanovuje

podle ustanovení § 17 odst. 1, § 18 odst. 1 lesního zákona

poplatek za odnětí

který je povinen žadatel, tj. společnost **MND a.s., Úprkova 807/6, 695 01 Hodonín (IČ: 28483006)**, zaplatit u dočasného odnětí v roční výši **1 134,55 Kč** – slovy: **jedentisícotřicetčtyři koruny české, padesátpět haléřů**, která je po nabytí právní moci tohoto rozhodnutí splatná do 31. 12. každého roku, v němž odnětí trvá, tj. **v období 1/2022 – 12/2049**.

Poplatek se platí na účet Celního úřadu pro Jihomoravský kraj, Koliště 17, 602 00 Brno, na číslo účtu 8758 – 17721621/0710, var. symbol 28483006.

konstantní symbol – bezhotovostní platby: 1148

konstantní symbol – platby poštovní poukázkou: 1149

Příjemci poplatku jsou:

- a) Státní fond životního prostředí ve výši 60 % z poplatku
- b) Město Ždánice, v jehož katastrálním území došlo k odnětí, ve výši 40 % z poplatku.

4. schvaluje

podle ustanovení § 16 odst. 2 písm. c) lesního zákona

plán rekultivace pozemků dočasně odňatých z pozemků určených k plnění funkcí lesa, který je nedílnou součástí tohoto rozhodnutí (viz. příloha č. 1 tohoto rozhodnutí).

O d ů v o d n ě n í

Rozhodnutí o odnětí pozemků plnění funkcí lesa je výjimkou ze zákazu využívat tyto pozemky k jiným účelům (ustanovení § 13 odst. 1 lesního zákona).

Doručeným podáním, čímž bylo dle ustanovení § 44 správního řádu zahájeno řízení o žádosti, navrhla společnost MND, a.s., Úprkova 807/6, 695 01 Hodonín (IČ: 28483006) vydání rozhodnutí o dočasném odnětí části pozemku p.č. KN 2633/1 v k.ú. Ždánice o výměře 0,3041 ha pro plochu sondy Ždánice 47.

Vlastníkem pozemku p.č. KN 2633/1 v k.ú. Ždánice je Česká republika, právo hospodařit s majetkem státu přísluší Lesům České republiky, s.p., Přemyslova 1106/19, 501 68 Hradec Králové (LČR, s.p., LZ Židlochovice, Tyršova 1, 667 01 Židlochovice (IČ: 42196451)), LV č. 2130 pro k.ú. Ždánice.

Žádost byla doložena všemi náležitostmi podle vyhlášky č. 77/1996 Sb., o náležitostech žádosti o odnětí nebo omezení a o podrobnostech o ochraně pozemků určených k plnění funkcí lesa, tj. mimo jiné i souhlasem subjektu, který má právo hospodařit s majetkem státu (Lesy České republiky, s.p., Přemyslova 1106/19, 501 68 Nový Hradec Králové (LČR, s.p., LZ Židlochovice, Tyršova 1, 667 01 Židlochovice)) a současně vykonává funkci odborného lesního hospodáře.

Správní orgán má pro předmětné správní řízení k dispozici kromě vlastní žádosti tyto podklady: vyjádření LČR, s.p., LZ Židlochovice, situační zákres, výpočet výše újmy nebo škody, výpočet poplatku za odnětí, výpis z KN, evidenční údaje o pozemcích.

Platnost rozhodnutí o dočasném odnětí PUPFL zaniká podle ustanovení § 16 odst. 5 písm. a) lesního zákona uplynutím doby, na kterou bylo rozhodnutí vydáno. Případnou žádost o prodloužení doby platnosti rozhodnutí je nutno podat orgánu státní správy lesů, který rozhodnutí vydal, před uplynutím doby platnosti.

Na základě zhodnocení předložených podkladů a dle místních znalostí dospěl Městský úřad Kyjov, odbor životního prostředí a územního plánování k závěru, že požadavek na dočasné odnětí částí pozemků plnění funkcí lesa pro plochu sondy Ždánice 47 je ekonomicky a společensky důvodný a nebude mít další jiné negativní důsledky na plnění funkcí lesa.

Výše poplatku za dočasné odnětí pozemků plnění funkcí lesa byla stanovena podle vzorce I uvedeného v příloze k lesnímu zákonu s použitím průměrné ceny dřeva stanovené Ministerstvem zemědělství pro rok 2021 ve výši 423 Kč.

$$OLP = PP \cdot CD \cdot f \text{ (Kč ha}^{-1}\text{)}$$

OLP - *poplatek za odnětí lesních pozemků,*

PP - *průměrná roční potenciální produkce lesů v ČR = 6,3 m³ ha⁻¹,*

CD - *průměrná cena dřeva na odvozním místě pro rok 2021 = 423,- Kč/m³,*

f - *faktor ekologické váhy lesa – les hospodářský = 1,4*

$$OLP = 6,3 \cdot 423 \cdot 1,4 = 3\,730,86 \text{ (Kč/ha/rok)} \cdot 0,3041 \text{ ha} = 1\,134,55 \text{ Kč/rok}$$

Poučení

Proti tomuto rozhodnutí může účastník řízení podat podle ustanovení § 81 odst. 1 správního řádu odvolání, ve kterém se uvede v jakém rozsahu se rozhodnutí napadá a dále namítaný rozpor s právními předpisy nebo nesprávnost rozhodnutí nebo řízení, jež mu předcházelo, ve lhůtě 15 dnů ode dne jeho oznámení ke Krajskému úřadu Jihomoravského kraje se sídlem v Brně, Žerotínovo nám. 3/5 podáním učiněným u Městského úřadu v Kyjově. Odvolání se podává v počtu 2 stejnopisů.

████████████████████
████████████████████
životního prostředí a územního plánování

Toto rozhodnutí obdrží:

a) účastníci řízení:

- MND a.s., Úprkova 807/6, 695 01 Hodonín (IČ: 28483006) (DS)
- Lesy České republiky, s. p., Přemyslova 1106, 501 68 Hradec Králové (LČR, s.p., LZ Židlochovice, Tyršova 1, 667 01 Židlochovice (IČ: 42196451) (DS)

b) ostatní na vědomí:

(po nabytí právní moci)

- Celní úřad pro Jihomoravský kraj, Koliště 17, 602 00 Brno (DS)
- MěÚ Kyjov, OŽPÚP – lesní hospodářství (spis 1x)

Plán rekultivace pozemků dočasně odňatých z pozemků určených k plnění funkcí lesa

Dotčené území (dočasně odňaté plochy sond) budou rekultivovány společností MND, a.s. podle následujícího typového postupu:

Po likvidaci vlastních sond včetně přípojek k sondám a těžební technologie, bude dotčené území rekultivováno podle zákona č. 289/1995 Sb., o lesích a dle vyhlášky č. 77/1996 Sb. Časový průběh jednotlivých činností bude analogický s níže uvedeným popisem.

Technická rekultivace

1. Odvoz silničních panelů a podsypového materiálu z pracovní plochy u sond na středisko Ždánice, příp. na jinou vhodnou skládku.
2. Betonový sklep sond bude v případě znečištění ropnými látkami očištěn propařovacím agregátem. Znečištěná voda ze sklepa sondy bude likvidována na vhodné odvodňovací stanici.
3. Betonový sklep a základy budou mechanicky narušeny a odvezeny na skládku, příp. k drcení a recyklaci. Přitom budou vysbírány všechny kameny, odvezen šterk a další materiál.
4. V případě, že zemina v okolí sondy bude znečištěna ropnými látkami, bude veškerá znečištěná zemina odstraněna.
5. Odvezená zemina a beton budou nahrazeny čistou nezávadnou zeminou. Zástupce LZ bude přizván ke kontrole provedených prací před navážením zeminy.
6. Terénní úpravy pozemku se provedou tak, aby plocha byla uvedena do původního stavu a navazovala plynule na okolní terén, příp. byla upravena dle požadavku zástupce vlastníka.
7. Lesní cesty a prostory využívané investorem pro účely stavby uvede do původního stavu.
8. Při provádění prací je nutno dbát, aby nebyla ohrožena bezpečnost a zdraví osob, nebyla znečištěna povrchová a podzemní voda a nedošlo k poškození okolních porostů.

Biologická rekultivace

Po řádném provedení technické rekultivace bude provedena biologická rekultivace. Tato slouží k obnovení biologické aktivity půdy a doplnění minerálních látek v půdě. Biologickou rekultivaci zajistí investor po dohodě s vlastníkem, ev. uživatelem, dle platných právních předpisů.

Časový harmonogram prací

Technická rekultivace může probíhat během celého roku. Zemní práce se budou provádět za vhodných klimatických podmínek. Technická rekultivace ploch sond bude ukončena do termínu ukončení dočasného odnětí z PUPFL, tzn. do 31. 12. 2049. Termín biologické rekultivace zajistí investor po dohodě s vlastníkem PUPFL, resp. jeho uživatelem ve smyslu platných právních předpisů, zejména zákona č. 289/1995 Sb. o lesích a o změně a doplnění některých zákonů v aktuálním znění.

Doložka konverze na žádost do dokumentu v listinné podobě

Tento dokument v listinné podobě, který vznikl pod pořadovým číslem **143538905-202017-2** převedením z dokumentu obsaženého v datové zprávě, skládajícího se z **5** listů, se shoduje s dokumentem, jehož převedením vznikl.

Autorizovanou konverzí dokumentu se nepotvrzuje správnost a pravdivost údajů obsažených v jejich soulad s právními předpisy.

Obsah předložené datové zprávy k provedení autorizované konverze byl ve shodě se záznamy Informačního systému datových schránek. Tato datová zpráva s číslem 967521392 byla systémem přenesena dne 15.11.2021 v 10:25:58. Platnost datové zprávy byla ověřena dne 23.11.2021 v 12:53:52. Datová zpráva byla opatřena elektronickou značkou, zaručenou elektronickou pečeti založenou na certifikátu pro elektronickou pečeť vydaném kvalifikovaným poskytovatelem služeb vytvářejících důvěru, nebo uznávanou elektronickou pečeti. Údaje o elektronické značce nebo pečeti: číslo certifikátu **01 55 C7 24**, certifikát byl vydán **PostSignum Qualified CA 4, Česká pošta, s.p. pro Informační systém datových schránek - produkční prostředí Ministerstvo vnitra České republiky**. Elektronická značka nebo pečeť byla označena časovým razítkem. Datum a čas **15.11.2021 13:04:16**, číslo kvalifikovaného časového razítka nebo kvalifikovaného elektronického časového razítka **01 40 72 07**, časové razítko bylo vydáno **PostSignum Qualified CA 5, Česká pošta, s.p.**

Odesílající datová schránka:

Název: Město Kyjov

Adresa: Masarykovo náměstí 30/1, 69701 Kyjov, CZ

ID datové schránky: f28bdah

Typ uživatele: Neznámý

Vstupní dokument obsažený v datové zprávě byl podepsán kvalifikovaným elektronickým podpisem a platnost kvalifikovaného elektronického podpisu byla ověřena dne 23.11.2021 v 12:53:56. Kvalifikovaný elektronický podpis byl shledán platným (dokument nebyl změněn) a ověření platnosti kvalifikovaného certifikátu pro elektronický podpis bylo provedeno vůči zveřejněnému seznamu zneplatněných certifikátů vydanému k datu 23.11.2021 11:49:11. Údaje o kvalifikovaném elektronickém podpisu: číslo kvalifikovaného certifikátu pro elektronický podpis **01 52 2A 7E**, kvalifikovaný certifikát pro elektronický podpis byl vydán kvalifikovaným poskytovatelem služeb vytvářejících důvěru **PostSignum Qualified CA 4, Česká pošta, s.p. pro podepisující osobu [redacted] Odbor životního prostředí a územního plánování, 380, Město Kyjov**. Uznávaný elektronický podpis byl označen platným kvalifikovaným časovým razítkem nebo kvalifikovaným elektronickým časovým razítkem vydaným kvalifikovaným poskytovatelem. Platnost časového razítka byla ověřena dne 23.11.2021 v 12:53:56. Údaje o časovém razítku: datum a čas **12.11.2021 14:47:21**, číslo kvalifikovaného certifikátu pro časové razítko **01 40 72 05**, časové razítko bylo vydáno kvalifikovaným poskytovatelem **PostSignum Qualified CA 5, Česká pošta, s.p.**




Vystavil: [redacted]

Pracoviště: [redacted]

dne **23.11.2021**

Jméno, příjmení a podpis osoby, která autorizovanou konverzi dokumentu provedla:

Otisk úředního razítka:



Poznámka:

Kontrolu této doložky lze provést v centrální evidenci doložek přístupné způsobem umožňujícím dálkový přístup na adrese <https://www.czechpoint.cz/overovacidolozky>.

Městský úřad Kyjov
Odbor životního prostředí a územního plánování

Masarykovo nám. 30, 697 01 Kyjov, pracoviště Masarykovo nám. 1
tel. [REDACTED]

Č.j.: **OŽPÚP79213/21/291**
spis. značka: OŽPÚP/16142/2021/291
ukládací znak: 221.1.5
skart. znak: A/5
Vyřizuje: [REDACTED]

Kyjov 9. září 2021

ROZHODNUTÍ

Účastníci řízení:

- **MND a.s., Úprkova 807/6, 695 01 Hodonín (IČ: 28483006)**
- **Lesy České republiky, s.p., Přemyslova 1106/19, 501 68 Hradec Králové (LČR, s.p., LZ Židlochovice, Tyršova 1, 667 01 Židlochovice (IČ: 42196451))**

Městský úřad Kyjov, odbor životního prostředí a územního plánování, jako orgán státní správy lesů, příslušný podle ust. § 66 odst. 1 zákona č. 128/2000 Sb., o obcích, v platném znění, dle ust. § 47 odst. 1 písm. a), ust. § 48 odst. 1 písm. d) zákona č. 289/1995 Sb., o lesích a o změně a doplnění některých zákonů (lesní zákon), v souladu se zákonem č. 500/2004 Sb., správní řád,

1. povoluje

podle ustanovení § 13 odst. 1 lesního zákona

dočasné odnětí pozemků plnění funkcí lesa

od 1. 1. 2022 do 31. 12. 2049

pozemku (části) p.č. **KN 2676/1 v k.ú. Ždánice** o výměře **0,7257 ha** (sondy Žd 25 a ŽD 191H)

žadateli, tj. společnosti **MND a.s., Úprkova 807/6, 695 01 Hodonín (IČ: 28483006)** pro plochy sond Ždánice Žd 25 a ŽD 191H.

Pro určení předmětných částí pozemku p.č. KN 2676/1 v k.ú. Ždánice je směrodatný zákras dle listiny „Evidenční údaje o pozemcích“, potvrzené [REDACTED], úředně oprávněných zeměměřickým inženýrem dne 3. 2. 2014.

Strana 1 (celkem 5)

Rozhodnutí o dočasném odnětí (omezení) pozemků plnění funkcí lesa

Vlastníkem pozemku p.č. **KN 2676/1 v k.ú. Ždánice** je Česká republika, právo hospodařit s majetkem státu přísluší **Lesům České republiky, s.p., Přemyslova 1106/19, 501 68 Hradec Králové (LČR, s.p., LZ Židlochovice, Tyršova 1, 667 01 Židlochovice (IČ: 42196451)), LV č. 2130 pro k.ú. Ždánice.**

2. stanovuje

podle ustanovení § 16 odst. 2 písm. f) lesního zákona žadatelé tyto

podmínky v zájmu ochrany pozemků určených k plnění funkcí lesa:

- a) dodržovat základní povinnosti ochrany pozemků určených k plnění funkcí lesa uvedené v § 13 lesního zákona,
- b) řádně vytyčit a vyznačit hranice pozemku nebo jeho části odňaté plnění funkcí lesa,
- c) přilehlé pozemky určené k plnění funkcí lesa nebudou ani částečně využívány k dočasnému ukládání stavebních materiálů a otáčení těžké mechanizace,
- d) činnost provádět tak, aby nedošlo k poškození okolních lesních porostů s využitím technologií minimalizující dopady na životní prostředí,
- e) při vzniku případných škod na lese bezprostředně činit potřebná opatření k jejich minimalizaci,
- f) respektovat vyjádření LČR, s.p., LZ Židlochovice, Tyršova 1, 667 01 Židlochovice č.j.: LCR004/001523/2021 ze dne 13. 7. 2021.

3. stanovuje

podle ustanovení § 17 odst. 1, § 18 odst. 1 lesního zákona

poplatek za odnětí

který je povinen žadatel, tj. společnost **MND a.s., Úprkova 807/6, 695 01 Hodonín (IČ: 28483006)**, zaplatit u dočasného odnětí poplatek ve výši **2 707,49 Kč** – slovy: **dvatisícesedmsetsedm korun českých čtyřicetdevět haléřů** (roční poplatek za odnětí), který je po nabytí právní moci tohoto rozhodnutí splatný do 31. 12. každého roku, v němž odnětí trvá, tj. **v období 1/2022 – 12/2049.**

Poplatek se platí na účet Celního úřadu pro Jihomoravský kraj, Koliště 17, 602 00 Brno, na číslo účtu 8758 17721621/0710, var. symbol 28483006.

konstantní symbol -- bezhotovostní platby: 1148

konstantní symbol -- platby poštovní poukázkou: 1149

Příjemci poplatku jsou:

- a) Státní fond životního prostředí ve výši 60 % z poplatku
- b) Město Ždánice, v jehož katastrálním území došlo k odnětí, ve výši 40 % z poplatku

4. s c h v a l u j e

podle ustanovení § 16 odst. 2 písm. c) lesního zákona

plán rekultivace částí pozemku dočasně odňatých z pozemků určených k plnění funkcí lesa s označením Ždánice Žd 25 a ŽD 191H, který je nedílnou součástí tohoto rozhodnutí (viz. příloha č. 1 tohoto rozhodnutí).

O d ů v o d n ě n í

Rozhodnutí o odnětí pozemků plnění funkcí lesa je výjimkou ze zákazu využívat tyto pozemky k jiným účelům (ustanovení § 13 odst. 1 lesního zákona).

Podáním ze dne 27. 8. 2021, čímž bylo dle ustanovení § 44 správního řádu zahájeno řízení o žádosti, navrhla společnost MND, a.s., Úprkova 807/6, 695 01 Hodonín (IČ: 28483006) vydání rozhodnutí o dočasném odnětí částí pozemku p.č. KN 2676/1 v k.ú. Ždánice o celkové výměře 0,7257 ha pro plochu sond Ždánice Žd 25 a ŽD 191H.

Vlastníkem pozemku p.č. KN 2676/1 v k.ú. Ždánice je Česká republika, právo hospodařit s majetkem státu přísluší Lesům České republiky, s.p., Přemyslova 1106/19, 501 68 Hradec Králové (LČR, s.p., LZ Židlochovice, Tyršova 1, 667 01 Židlochovice (IČ: 42196451)), LV č. 2130 pro k.ú. Ždánice.

Žádost byla doložena všemi náležitostmi podle vyhlášky č. 77/1996 Sb., o náležitostech žádosti o odnětí nebo omezení a o podrobnostech o ochraně pozemků určených k plnění funkcí lesa, tj. mimo jiné i souhlasem subjektu, který má právo hospodařit s majetkem státu (Lesy České republiky, s.p., Přemyslova 1106/19, 501 68 Nový Hradec Králové LZ Židlochovice, Tyršova 1, 667 01 Židlochovice (IČ: 42196451)) a současně vykonává funkci odborného lesního hospodáře.

Správní orgán má pro předmětné správní řízení k dispozici kromě vlastní žádosti tyto podklady: vyjádření LČR, s.p., LZ Židlochovice, situační zakres, informace o parcelách, evidenční údaje o pozemku, výpis z KN, znalecké posudky, tj. výpočet výše újmy nebo škody, výpočet poplatku za odnětí.

Platnost rozhodnutí o dočasném odnětí PUPFL zaniká podle ustanovení § 16 odst. 5 písm. a) lesního zákona uplynutím doby, na kterou bylo rozhodnutí vydáno. Případnou žádost o prodloužení doby platnosti rozhodnutí je nutno podat orgánu státní správy lesů, který rozhodnutí vydal, před uplynutím doby platnosti.

Na základě zhodnocení předložených podkladů a dle místních znalostí dospěl Městský úřad Kyjov, odbor životního prostředí a územního plánování k závěru, že požadavek na dočasné odnětí částí pozemku plnění funkcí lesa pro plochu sond Ždánice Žd 25 a ŽD 191H je ekonomicky a společensky důvodný a nebude mít další jiné negativní důsledky na plnění funkcí lesa.

Výše poplatku za dočasné odnětí pozemků plnění funkcí lesa byla stanovena podle vzorce I uvedeného v příloze k lesnímu zákonu s použitím průměrné ceny dřeva stanovené Ministerstvem zemědělství pro rok 2021 ve výši 423 Kč.

$OLP = PP \cdot CD \cdot f \text{ (Kč ha}^{-1}\text{)}$

OLP - poplatek za odnětí lesních pozemků,

PP - průměrná roční potenciální produkce lesů v ČR = $6,3 \text{ m}^3 \text{ ha}^{-1}$,

CD - průměrná cena dřeva na odvozním místě pro rok 2021 = $423,- \text{ Kč/m}^3$,

f - faktor ekologické váhy lesa les hospodářský = 1,4

$OLP = 6,3 \cdot 423 \cdot 1,4 = 3\,730,86 \text{ (Kč/ha/rok)} \cdot 0,7257 \text{ ha} = 2\,707,49 \text{ Kč/rok}$

Strana 3 (celkem 5)

Rozhodnutí o dočasném odnětí (omezení) pozemků plnění funkcí lesa

Poučení

Proti tomuto rozhodnutí může účastník řízení podat podle ustanovení § 81 odst. 1 správního řádu odvolání, ve kterém se uvede v jakém rozsahu se rozhodnutí napadá a dále namítaný rozpor s právními předpisy nebo nesprávnost rozhodnutí nebo řízení, jež mu předcházelo, ve lhůtě 15 dnů ode dne jeho oznámení ke Krajskému úřadu Jihomoravského kraje se sídlem v Brně, Žerotínovo nám. 3/5 podáním učiněným u Městského úřadu v Kyjově. Odvolání se podává v počtu 2 stejnopisů.

Otisk úředního razítka

██████████ á
██

Toto rozhodnutí obdrží:

a) účastníci řízení:

- MND a.s., Úprkova 807/6, 695 01 Hodonín (IČ: 28483006) (DS)
- Lesy České republiky, s. p., Přemyslova 1106, 501 68 Hradec Králové (LČR, s.p., LZ Židlochovice, Tyršova 1, 667 01 Židlochovice (IČ: 42196451)) (DS)

b) ostatní na vědomí:

(po nabytí právní moci)

- Celní úřad pro Jihomoravský kraj, Koliště 17, 602 00 Brno (DS)
- MěÚ Kyjov, OŽPÚP – lesní hospodářství (spis 1x)

Plán rekultivace částí pozemku dočasně odňatých z pozemků určených k plnění funkcí lesa (Ždánice Žd 25, 191H):

Dotčené území (dočasně odňaté plochy sond) budou rekultivovány společností MND, a.s. podle následujícího typového postupu:

Po likvidaci vlastních sond včetně přípojek k sondám a těžební technologie, bude dotčené území rekultivováno podle zákona č. 289/1995 Sb., o lesích a dle vyhlášky č. 77/1996 Sb. Časový průběh jednotlivých činností bude analogický s níže uvedeným popisem.

Technická rekultivace

1. Odvoz silničních panelů a podsypového materiálu z pracovní plochy u sond na středisko Ždánice příp. na jinou vhodnou skládku.
2. Betonový sklep sond bude v případě znečištění ropnými látkami očištěn propařovacím agregátem. Znečištěná voda ze sklepa sondy bude likvidována na vhodné odvodňovací stanici.
3. Betonový sklep a základy budou mechanicky narušeny a odvezeny na skládku, příp. k drení a recyklaci. Přitom budou vysbírány všechny kameny, odvezen štěrk a další materiál.
4. V případě, že zemina v okolí sondy bude znečištěna ropnými látkami, bude veškerá znečištěná zemina odstraněna.
5. Odvezená zemina a beton budou nahrazeny čistou nezávadnou zeminou. Zástupce LZ bude přizván ke kontrole provedených prací před navážením zeminy.
6. Terénní úpravy pozemku se provedou tak, aby plocha byla uvedena do původního stavu a navazovala plynule na okolní terén, příp. byla upravena dle požadavku zástupce vlastníka.
7. Lesní cesty a prostory využívané investorem pro účely stavby uvede do původního stavu.
8. Při provádění prací je nutno dbát, aby nebyla ohrožena bezpečnost a zdraví osob, nebyla znečištěna povrchová a podzemní voda a nedošlo k poškození okolních porostů.

Biologická rekultivace

Po řádném provedení technické rekultivace bude provedena biologická rekultivace. Tato slouží k obnovení biologické aktivity půdy a doplnění minerálních látek v půdě. Biologickou rekultivaci zajistí investor po dohodě s vlastníkem ev. uživatelem, dle platných právních předpisů.

Časový harmonogram prací

Technická rekultivace může probíhat během celého roku. Zemní práce se budou provádět za vhodných klimatických podmínek. Technická rekultivace plochy sondy bude ukončena do termínu ukončení dočasněho odnětí z PUPFL, tzn. do 31. 12. 2049. Termín biologické rekultivace zajistí investor po dohodě s vlastníkem PUPFL, resp. jeho uživatelem ve smyslu platných právních předpisů, zejména zákona č. 289/1995 Sb. o lesích a o změně a doplnění některých zákonů v aktuálním znění.

Doložka konverze na žádost do dokumentu v listinné podobě

Tento dokument v listinné podobě, který vznikl pod pořadovým číslem 141605376-46996-210914105040 převedením z dokumentu obsaženého v datové zprávě, skládajícího se z 5 listů, se shoduje s obsahem dokumentu, jehož převedením vznikl.

Autorizovanou konverzí dokumentu se nepotvrzuje správnost a pravdivost údajů obsažených v dokumentu a jejich soulad s právními předpisy.

Obsah předložené datové zprávy k provedení autorizované konverze byl ve shodě se záznamy Informačního systému datových schránek. Tato datová zpráva s číslem 946068703 byla systémem přenesena dne 10.09.2021 v 10:39:51. Platnost datové zprávy byla ověřena dne 14.09.2021 v 10:50:53. Datová zpráva byla opatřena elektronickou značkou, zaručenou elektronickou pečeti založenou na certifikátu pro elektronickou pečeť vydaném kvalifikovaným poskytovatelem služeb vytvářejících důvěru, nebo uznávanou elektronickou pečeti. Údaje o elektronické značce nebo pečeti: číslo certifikátu 01 55 C7 24, certifikát byl vydán PostSignum Qualified CA 4, Česká pošta, s.p. pro Informační systém datových schránek - produkční prostředí Ministerstvo vnitra České republiky. Elektronická značka nebo pečeť byla označena časovým razítkem. Datum a čas 13.09.2021 08:32:27, číslo kvalifikovaného časového razítka nebo kvalifikovaného elektronického časového razítka 01 40 71 A4, časové razítko bylo vydáno PostSignum Qualified CA 5, Česká pošta, s.p..

Odesilající datová schránka:

Název: Město Kyjov

Adresa: Masarykovo náměstí 30/1, 69701 Kyjov, CZ

ID datové schránky: f28bdah

Typ uživatele: Nežjištěno

Vstupní dokument obsažený v datové zprávě byl podepsán kvalifikovaným elektronickým podpisem a platnost kvalifikovaného elektronického podpisu byla ověřena dne 14.09.2021 v 10:51:06. Kvalifikovaný elektronický podpis byl shledán platným (dokument nebyl změněn) a ověření platnosti kvalifikovaného certifikátu pro elektronický podpis bylo provedeno vůči zveřejněnému seznamu zneplatněných certifikátů vydanému k datu 14.09.2021 09:57:53. Údaje o kvalifikovaném elektronickém podpisu: číslo kvalifikovaného certifikátu pro elektronický podpis 01 56 68 17, kvalifikovaný certifikát pro elektronický podpis byl vydán kvalifikovaným poskytovatelem služeb vytvářejících důvěru PostSignum Qualified CA 4, Česká pošta, s.p. pro podepisující osobu [redacted], Odbor životního prostředí a územního plánování, 375, Město Kyjov. Uznávaný elektronický podpis byl označen platným kvalifikovaným časovým razítkem nebo kvalifikovaným elektronickým časovým razítkem vydaným kvalifikovaným poskytovatelem. Platnost časového razítka byla ověřena dne 14.09.2021 v 10:51:06. Údaje o časovém razítku: datum a čas 10.09.2021 08:22:36, číslo kvalifikovaného certifikátu pro časové razítko 01 40 71 A1, časové razítko bylo vydáno kvalifikovaným poskytovatelem PostSignum Qualified CA 5, Česká pošta, s.p..

Vystavil: [redacted]

Pracoviště: [redacted]

V Bučovicích dne 14.09.2021

Jméno, příjmení a podpis osoby, která autorizovanou konverzi dokumentu provedla [redacted]

Otisk úředního razítka: [redacted]

Poznámka:

Kontrolu této doložky lze provést na adrese
<https://www.czechpoint.cz/ov>

oček přístupné způsobem umožňujícím dálkový přístup na adrese



Vlastníkem pozemků p.č. **KN 2676/1 a KN 2631 v k.ú. Ždánice** je Česká republika, právo hospodařit s majetkem státu přísluší **Lesům České republiky, s.p., Přemyslova 1106/19, 501 68 Hradec Králové (LČR, s.p., LZ Židlochovice, Tyršova 1, 667 01 Židlochovice (IČ: 42196451)), LV č. 2130 pro k.ú. Ždánice.**

2. stanovuje

podle ustanovení § 16 odst. 2 písm. f) lesního zákona žadateli tyto

podmínky v zájmu ochrany pozemků určených k plnění funkcí lesa:

- a) dodržovat základní povinnosti ochrany pozemků určených k plnění funkcí lesa uvedené v § 13 lesního zákona,
- b) řádně vytyčit a vyznačit hranice pozemků nebo jejich částí odňatých plnění funkcí lesa,
- c) přilehlé pozemky určené k plnění funkcí lesa nebudou ani částečně využívány k dočasnému ukládání stavebních materiálů a otáčení těžké mechanizace,
- d) činnost provádět tak, aby nedošlo k poškození okolních lesních porostů s využitím technologií minimalizující dopady na životní prostředí,
- e) při vzniku případných škod na lese bezprostředně činit potřebná opatření k jejich minimalizaci,
- f) respektovat vyjádření LČR, s.p., LZ Židlochovice, Tyršova 1, 667 01 Židlochovice č.j.: LCR004/005738/2020 ze dne 27. 4. 2020.

3. stanovuje

podle ustanovení § 17 odst. 1, § 18 odst. 1 lesního zákona

poplatek za odnětí

který je povinen žadatel, tj. společnost **MND a.s., Úprkova 807/6, 695 01 Hodonín (IČ: 28483006)**, zaplatit u dočasného odnětí poplatek ve výši **3 406,00 Kč** – slovy: **třítisícečtyřistašestkorunčeských** (roční poplatek za odnětí), který je po nabytí právní moci tohoto rozhodnutí splatný do 31. 12. každého roku, v němž odnětí trvá, tj. **v období 1/2021 – 12/2049**.

Poplatek se platí na účet Celního úřadu pro Jihomoravský kraj, Koliště 17, 602 00 Brno, na číslo účtu 8758 – 17721621/0710, var. symbol 28483006.

konstantní symbol – bezhotovostní platby: 1148

konstantní symbol – platby poštovní poukázkou: 1149

Příjemci poplatku jsou:

- a) Státní fond životního prostředí ve výši 60 % z poplatku
- b) Město Ždánice, v jehož katastrálním území došlo k odnětí, ve výši 40 % z poplatku.

4. s c h v a l u j e

podle ustanovení § 16 odst. 2 písm. c) lesního zákona

plán rekultivace pozemků dočasně odňatých z pozemků určených k plnění funkcí lesa, který je nedílnou součástí tohoto rozhodnutí (viz. příloha č. 1 tohoto rozhodnutí).

O d ů v o d n ě n í

Rozhodnutí o odnětí pozemků plnění funkcí lesa je výjimkou ze zákazu využívat tyto pozemky k jiným účelům (ustanovení § 13 odst. 1 lesního zákona).

Podáním ze dne 24. 9. 2020, čímž bylo dle ustanovení § 44 správního řádu zahájeno řízení o žádosti, navrhla společnost MND, a.s., Úprkova 807/6, 695 01 Hodonín (IČ: 28483006) vydání rozhodnutí o dočasném odnětí částí pozemků p.č. KN 2676/1 a KN 2631 v k.ú. Ždánice o celkové výměře 0,6669 ha pro plochy sond Ždánice Žd 141, Žd 157H, Žd 190H a Žd 155.

Vlastníkem pozemků p.č. KN 2676/1 a KN 2631 v k.ú. Ždánice je Česká republika, právo hospodařit s majetkem státu přísluší Lesům České republiky, s.p., Přemyslova 1106/19, 501 68 Hradec Králové (LČR, s.p., LZ Židlochovice, Tyršova 1, 667 01 Židlochovice (IČ: 42196451)), LV č. 2130 pro k.ú. Ždánice.

Žádost byla doložena všemi náležitostmi podle vyhlášky č. 77/1996 Sb., o náležitostech žádosti o odnětí nebo omezení a o podrobnostech o ochraně pozemků určených k plnění funkcí lesa, tj. mimo jiné i souhlasem subjektu, který má právo hospodařit s majetkem státu (Lesy České republiky, s.p., Přemyslova 1106/19, 501 68 Nový Hradec Králové LZ Židlochovice, Tyršova 1, 667 01 Židlochovice (IČ: 42196451)) a současně vykonává funkci odborného lesního hospodáře.

Správní orgán má pro předmětné správní řízení k dispozici kromě vlastní žádosti tyto podklady: vyjádření LČR, s.p., LZ Židlochovice, situační zakres, výpočet poplatku za odnětí, výpis z KN, evidenční údaje o pozemcích.

Platnost rozhodnutí o dočasném odnětí PUPFL zaniká podle ustanovení § 16 odst. 5 písm. a) lesního zákona uplynutím doby, na kterou bylo rozhodnutí vydáno. Případnou žádost o prodloužení doby platnosti rozhodnutí je nutno podat orgánu státní správy lesů, který rozhodnutí vydal, před uplynutím doby platnosti.

Na základě zhodnocení předložených podkladů a dle místních znalostí dospěl Městský úřad Kyjov, odbor životního prostředí a územního plánování k závěru, že požadavek na dočasné odnětí částí pozemků plnění funkcí lesa pro plochy sond Ždánice Žd 141, Žd 157H, Žd 190H a Žd 155 je ekonomicky a společensky důvodný a nebude mít další jiné negativní důsledky na plnění funkcí lesa.

Výše poplatku za dočasné odnětí pozemků plnění funkcí lesa byla stanovena podle vzorce I uvedeného v příloze k lesnímu zákonu s použitím průměrné ceny dřeva stanovené Ministerstvem zemědělství pro rok 2020 ve výši 579 Kč.

$$OLP = PP \cdot CD \cdot f \text{ (Kč ha}^{-1}\text{)}$$

OLP - *poplatek za odnětí lesních pozemků,*

PP - *průměrná roční potenciální produkce lesů v ČR = 6,3 m³ ha⁻¹,*

CD - *průměrná cena dřeva na odvozním místě pro rok 2020 = 579,- Kč/m³,*

f - *faktor ekologické váhy lesa – les hospodářský = 1,4*

$$OLP = 6,3 \cdot 579 \cdot 1,4 = 5\,106,78 \text{ (Kč/ha/rok)} \cdot 0,6669 \text{ ha} = 3\,405,71 \text{ Kč/rok}$$

zaokrouhleno: 3 406,00 Kč

Poučení

Proti tomuto rozhodnutí může účastník řízení podat podle ustanovení § 81 odst. 1 správního řádu odvolání, ve kterém se uvede v jakém rozsahu se rozhodnutí napadá a dále namítaný rozpor s právními předpisy nebo nesprávnost rozhodnutí nebo řízení, jež mu předcházelo, ve lhůtě 15 dnů ode dne jeho oznámení ke Krajskému úřadu Jihomoravského kraje se sídlem v Brně, Žerotínovo nám. 3/5 podáním učiněným u Městského úřadu v Kyjově. Odvolání se podává v počtu 3 stejnopisů.

Otisk úředního razítka



Toto rozhodnutí obdrží :

a) účastníci řízení:

- MND a.s., Úprkova 807/6, 695 01 Hodonín (IČ: 28483006) (DS)
- Lesy České republiky, s. p., Přemyslova 1106, 501 68 Hradec Králové (LČR, s.p., LZ Židlochovice, Tyršova 1, 667 01 Židlochovice (IČ: 42196451)) (DS)

b) ostatní na vědomí:

(po nabytí právní moci)

- Celní úřad pro Jihomoravský kraj, Koliště 17, 602 00 Brno (DS)
- MěÚ Kyjov, OŽPÚP – lesní hospodářství (spis 1x)

Příloha č. 1 k rozhodnutí č.j.: OŽPÚP133107/20/291 ze dne 7. 10. 2020

Dočasné odnětí pozemků určených k plnění funkcí lesa:

Skrývka biologicky aktivní zeminy a její uložení do deponia před zahájením vlastních stavebních prací. Prevence a eliminace potenciálně možných škod způsobených důsledkem stavby (poškození stromů, skladování materiálu na PUPFL, narušení půdního krytu mimo plochu staveniště, apod.) Po skončení stavby provede investor srovnání pláň, na kterou rozprostře deponovanou biologicky aktivní zeminu (lesní půdu) a tuto plynule upraví do úrovně okolních částí lesních porostů. Lesní cesty a prostory využívané investorem pro účely stavby uvede do původního stavu.

Technickou část rekultivace dokončí investor nejpozději do 31. 12. 2049, tj. ihned do uplynutí povolení na dočasné odnětí pozemku z PUPFL.

Biologickou rekultivaci zajistí investor po dohodě s vlastníkem ev. uživatelem, dle platných právních předpisů.

Doložka konverze na žádost do dokumentu v listinné podobě

Tento dokument v listinné podobě, který vznikl pod pořadovým číslem 612077_000778 převedením z dokumentu obsaženého v datové zprávě, skládajícího se z 5 listů, se shoduje s obsahem dokumentu, jehož převedením vznikl.

Autorizovanou konverzí dokumentu se nepotvrzuje správnost a pravdivost údajů obsažených v dokumentu a jejich soulad s právními předpisy.

Obsah předložené datové zprávy k provedení autorizované konverze byl ve shodě se záznamy Informačního systému datových schránek. Tato datová zpráva s číslem 829152829 byla systémem přenesena dne 08.10.2020 v 09:48:00. Platnost datové zprávy byla ověřena dne 14.10.2020 v 13:28:27. Datová zpráva byla opatřena elektronickou značkou, zaručenou elektronickou pečetí založenou na certifikátu pro elektronickou pečeť vydaném kvalifikovaným poskytovatelem služeb vytvářejících důvěru, nebo uznávanou elektronickou pečetí. Údaje o elektronické značce nebo pečetí: číslo certifikátu 01 52 A4 67, certifikát byl vydán PostSignum Qualified CA 4, Česká pošta, s.p. pro Informační systém datových schránek - produkční prostředí Ministerstva vnitra České republiky. Elektronická značka nebo pečeť byla označena časovým razítkem. Datum a čas 09.10.2020 08:31:07, číslo kvalifikovaného časového razítka nebo kvalifikovaného elektronického časového razítka 01 40 71 46, časové razítko bylo vydáno PostSignum Qualified CA 5, Česká pošta, s.p..

Odesílající datová schránka:

Název: Město Kyjov

Adresa: Masarykovo náměstí 30/1, 69701 Kyjov, CZ

ID datové schránky: f28bdah

Typ uživatele: Nejjistěno

Vstupní dokument obsažený v datové zprávě byl podepsán kvalifikovaným elektronickým podpisem a platnost kvalifikovaného elektronického podpisu byla ověřena dne 14.10.2020 v 13:28:34. Kvalifikovaný elektronický podpis byl shledán platným (dokument nebyl změněn) a ověření platnosti kvalifikovaného certifikátu pro elektronický podpis bylo provedeno vůči zveřejněnému seznamu zneplatněných certifikátů vydanému k datu 14.10.2020 10:55:42. Údaje o kvalifikovaném elektronickém podpisu: číslo kvalifikovaného certifikátu pro elektronický podpis 01 51 1E 73, kvalifikovaný certifikát pro elektronický podpis byl vydán kvalifikovaným poskytovatelem služeb vytvářejících důvěru PostSignum Qualified CA 4, Česká pošta, s.p. pro podepisující osobu [REDAKCE], Odbor životního prostředí a územního plánování, 342, Město Kyjov. Uznávaný elektronický podpis byl označen platným kvalifikovaným časovým razítkem nebo kvalifikovaným elektronickým časovým razítkem vydaným kvalifikovaným poskytovatelem. Platnost časového razítka byla ověřena dne 14.10.2020 v 13:28:34. Údaje o časovém razítku: datum a čas 07.10.2020 13:29:55, číslo kvalifikovaného certifikátu pro časové razítko 01 40 71 42, časové razítko bylo vydáno kvalifikovaným poskytovatelem PostSignum Qualified CA 5, Česká pošta, s.p..

Vystavil: Česká pošta, s.p.



Pracoviště: Bučovice

Česká pošta, s.p. dne 14.10.2020

Jméno, příjmení a podpis osoby, která autorizovanou konverzi dokumentu provedla:

[REDAKCE]

Otisk úředního razítka:



Poznámka:

Kontrolu této doložky lze provést v centrální evidenci doložek přístupné způsobem umožňujícím dálkový přístup na adrese <https://www.czechpoint.cz/overovacidolozky>.

Městský úřad Kyjov
Odbor životního prostředí a územního plánování

Masarykovo nám. 30, 697 01 Kyjov, pracoviště Masarykovo nám. 1
tel. [redacted]

Č.j.: OŽPÚP31247/15/401
spis. značka: OŽPÚP/5610/2015/401
ukládací znak: 221.1.5
skart. znak: A/5
Vyřizuje: [redacted]

Kyjov 20. července 2015

R O Z H O D N U T Í

Účastníci řízení:

- MND a.s., Úprkova 807/6, 695 01 Hodonín (IČ: 28483006)
- Lesy České republiky, s.p., Přemyslova 1106/19, 501 68 Hradec Králové (LČR, s.p., LS Bučovice, Zámek 1, 685 01 Bučovice (IČ: 42196451))

Městský úřad Kyjov, odbor životního prostředí a územního plánování, jako orgán státní správy lesů, příslušný podle ust. § 66 odst. 1 zákona č. 128/2000 Sb., o obcích, v platném znění, dle ust. § 47 odst. 1 písm. a), ust. § 48 odst. 1 písm. d) zákona č. 289/1995 Sb., o lesích a o změně a doplnění některých zákonů (lesní zákon), v souladu se zákonem č. 500/2004 Sb., správní řád,

1. p o v o l u j e

podle ustanovení § 13 odst. 1 lesního zákona

dočasné odnětí pozemku plnění funkcí lesa

od 1. 10. 2015 do 30. 6. 2016

pozemku (části) p.č. **KN 2676/1 v k.ú. Ždánice** o výměře **0,7139 ha**

2. p o v o l u j e

podle ustanovení § 13 odst. 1 lesního zákona

dočasné omezení využívání pozemku plnění funkcí lesa

od 1. 7. 2016 do 31. 12. 2034

pozemku (části) p.č. **KN 2676/1 v k.ú. Ždánice** o výměře **0,4133 ha**

žadatelé, tj. společností **MND a.s., Úprkova 807/6, 695 01 Hodonín (IČ: 28483006)** pro stavbu inženýrských sítí s označením „Zapojení sond ZD25, ZD191H, ZD192H, ZD193H, ZD194H – liniová část“.

Pro určení předmětných částí pozemku p.č. KN 2676/1 v k.ú. Ždánice jsou směrodatné zákresy dle listů „Evidenční údaje o pozemcích“, potvrzené Ing. Milanem Krmíčkem, úředně oprávněným zeměměřičským inženýrem dne 23. 1. 2015, resp. dne 1. 4. 2015.

Vlastníkem pozemku p.č. KN 2676/1 v k.ú. Ždánice je Česká republika, právo hospodařit s majetkem státu přísluší Lesům České republiky, s.p., Přemyslova 1106/19, 501 68 Hradec Králové (LČR, s.p., LS Bučovice, Zámek 1, 685 01 Bučovice, IČ: 42196451), LV č. 2130 pro k.ú. Ždánice.

3. stanovuje

podle ustanovení § 16 odst. 2 písm. f) lesního zákona žadateli tyto

podmínky v zájmu ochrany pozemků určených k plnění funkcí lesa:

- dodržovat základní povinnosti ochrany pozemků určených k plnění funkcí lesa uvedené v § 13 lesního zákona,
- řádně vytyčit a vyznačit hranice pozemků nebo jejich částí odňatých (omezených) plnění funkcí lesa,
- přílehlé pozemky určené k plnění funkcí lesa nebudou ani částečně využívány k dočasnému ukládání stavebních materiálů a otáčení těžké mechanizace,
- činnost provádět tak, aby nedošlo k poškození okolních lesních porostů s využitím technologií minimalizující dopady na životní prostředí,
- při vzniku případných škod na lese bezprostředně činit potřebná opatření k jejich minimalizaci,
- respektovat vyjádření LČR, s.p., LS Bučovice, Zámek 1, 685 01 Bučovice k odnětí a omezení PUPFL č.j.: LCR141/0001049/2015 ze dne 28. 5. 2015.

4. stanovuje

podle ustanovení § 17 odst. 1, § 18 odst. 1 lesního zákona

poplatek za odnětí

kteřý je povinen žadatel, tj. společnost MND a.s., Úprkova 807/6, 695 01 Hodonín (IČ: 28483006), zaplatit u dočasného odnětí ve výši **5 573,00 Kč** – slovy: pět tisíc pětset sedmdesát tři korun české.

Poplatek se platí na účet Celního úřadu pro Jihomoravský kraj, Koliště 17, 602 00 Brno, na číslo účtu 8758 – 17721621/0710, var. symbol 28483006.

konstantní symbol – bezhotovostní platby: 1148

konstantní symbol – platby poštovní poukázkou: 1149

Příjemci poplatku jsou:

- Státní fond životního prostředí ve výši 60 % z poplatku
- Město Ždánice, v jehož katastrálním území došlo k odnětí, ve výši 40 % z poplatku.

Výše poplatku v členění podle příjemců:

| Období: | Příjemce poplatku: | | Celkem (Kč) |
|-------------------|--------------------------------------|--------------------|-------------|
| | Státní fond životního prostředí (Kč) | Město Ždánice (Kč) | |
| 10/2015 – 12/2015 | 1 115,- | 743,- | 1 858,- |
| 1/2016 – 6/2016 | 2 229,- | 1 486,- | 3 715,- |

5. schvaluje

podle ustanovení § 16 odst. 2 písm. c) lesního zákona

plán rekultivace pozemků dočasně odňatých (omezených) z pozemků určených k plnění funkcí lesa, který je nedílnou součástí tohoto rozhodnutí (viz. příloha č. 1 tohoto rozhodnutí).

O d ů v o d n ě n í

Rozhodnutí o odnětí (omezení) pozemků plnění funkcí lesa je výjimkou ze zákazu využívat tyto pozemky k jiným účelům (ustanovení § 13 odst. 1 lesního zákona).

Podáním ze dne 22. 6. 2015, čímž bylo dle ustanovení § 44 správního řádu zahájeno řízení o žádosti, navrhla společnost MND, a.s., Úprkova 807/6, 695 01 Hodonín (IČ: 28483006) vydání rozhodnutí o dočasném odnětí a omezení části pozemku p.č. KN 2676/1 v k.ú. Ždánice pro stavbu inženýrských sítí s označením „Zapojení sond ZD25, ZD191H, ZD192H, ZD193H, ZD194H – liniová část“.

Vlastníkem pozemku p.č. KN 2676/1 v k.ú. Ždánice je Česká republika, právo hospodařit s majetkem státu přísluší Lesům České republiky, s.p., Přemyslova 1106/19, 501 68 Hradec Králové (LČR, s.p., LS Bučovice, Zámek 1, 685 01 Bučovice, IČ: 42196451), LV č. 2130 pro k.ú. Ždánice.

Žádost byla doložena všemi náležitostmi podle vyhlášky č. 77/1996 Sb., o náležitostech žádosti o odnětí nebo omezení a o podrobnostech o ochraně pozemků určených k plnění funkcí lesa, tj. mimo jiné i souhlasem subjektu, který má právo hospodařit s majetkem státu (Lesy České republiky, s.p., Přemyslova 1106/19, 501 68 Nový Hradec Králové (LČR, s.p., LS Bučovice, Zámek 1, 685 01 Bučovice)) a současně vykonává funkci odborného lesního hospodáře.

Správní orgán má pro předmětné správní řízení k dispozici kromě vlastní žádosti tyto podklady: vyjádření LČR, s.p., LS Bučovice, situační zákres, výpočet poplatku za odnětí, výpis z KN, evidenční údaje o pozemcích, plán rekultivace, rozhodnutí Obvodního báňského úřadu.

Platnost rozhodnutí o dočasném odnětí PUPFL zaniká podle ustanovení § 16 odst. 5 písm. a) lesního zákona uplynutím doby, na kterou bylo rozhodnutí vydáno. Případnou žádost o prodloužení doby platnosti rozhodnutí je nutno podat orgánu státní správy lesů, který rozhodnutí vydal, před uplynutím doby platnosti.

Na základě zhodnocení předložených podkladů a dle místních znalostí dospěl Městský úřad Kyjov, odbor životního prostředí a územního plánování k závěru, že požadavek na dočasné odnětí (omezení) části pozemku plnění funkcí lesa pro stavbu inženýrských sítí s označením „Zapojení sond ZD25, ZD191H, ZD192H, ZD193H, ZD194H – liniová část“ je ekonomicky a společensky důvodný a nebude mít další jiné negativní důsledky na plnění funkcí lesa.

Výše poplatku za dočasné odnětí pozemků plnění funkcí lesa byla stanovena podle vzorce I uvedeného v příloze k lesnímu zákonu s použitím průměrné ceny dřeva stanovené Ministerstvem zemědělství pro rok 2015 ve výši 1 180 Kč.

$$OLP = PP \cdot CD \cdot f \text{ (Kč ha}^{-1}\text{)}$$

OLP - poplatek za odnětí lesních pozemků,

PP - průměrná roční potenciální produkce lesů v ČR = $6,3 \text{ m}^3 \text{ ha}^{-1}$,

CD - průměrná cena dřeva na odvozním místě pro rok 2015 = $1\,180,- \text{ Kč/m}^3$,

f - faktor ekologické váhy lesa – les hospodářský = 1,4

$$OLP = 6,3 \cdot 1\,180 \cdot 1,4 = 10\,407,60 \text{ (Kč/ha/rok)} \cdot 0,7139 \text{ ha} = 7\,429,99 \text{ Kč/rok}$$

zaokrouhleno: **7 430,00 Kč**

Poučení

Proti tomuto rozhodnutí může účastník řízení podat podle ustanovení § 81 odst. 1 správního řádu odvolání, ve kterém se uvede v jakém rozsahu se rozhodnutí napadá a dále namítaný rozpor s právními předpisy nebo nesprávnost rozhodnutí nebo řízení, jež mu předcházelo, ve lhůtě 15 dnů ode dne jeho oznámení ke Krajskému úřadu Jihomoravského kraje se sídlem v Brně, Žerotínovo nám. 3/5, podáním učiněným u Městského úřadu v Kyjově. Odvolání se podává v počtu 2 stejnopisů.

Otisk úředního razítka

Toto rozhodnutí obdrží :

a) účastníci řízení:

- MND a.s., Úprkova 807/6, 695 01 Hodonín (IČ: 28483006) (DS)
- Lesy České republiky, s. p., Přemyslova 1106, 501 68 Hradec Králové (LČR, s.p., Lesní správa Bučovice, Zámek 1, 685 01 Bučovice (IČ: 42196451)) (DS)

b) ostatní na vědomí:

(po nabytí právní moci)

- Celní úřad pro Jihomoravský kraj, Koliště 17, 602 00 Brno (DS)
- MěÚ Kyjov, OŽPÚP – lesní hospodářství (spis 1x)

Příloha č. 1 k rozhodnutí č.j.: OŽPÚP31247/15/401 ze dne 20. 7. 2015

Dočasné odnětí pozemků určených k plnění funkcí lesa:

Investor zajistí skrývku geologicky aktivní vrstvy lesní půdy a uloží ji na vyhrazené deponie. V průběhu výstavby je investor povinen zabránit škodám mechanismy na okolních částech porostů, nezasazených výstavbou.


Po ukončení výstavby provede investor vyklizení deponia, rozestře zde uloženou biologicky aktivní vrstvu lesní půdy zpět na rekultivovanou plochu. Dále uvede investor do původního stavu použité lesní cesty, zajistí úklid staveniště a bezprostředního okolí a zajistí urovnání terénu do plynulé návaznosti na okolní části lesních porostů.

Technickou část rekultivace dokončí investor nejpozději do 30. 6. 2016, tj. ihned do uplynutí povolení na dočasné odnětí pozemku z PUPFL.

Biologickou rekultivaci zajistí investor po dohodě s vlastníkem ev. uživatelem, dle platných právních předpisů.

Dočasné omezení pozemků určených k plnění funkcí lesa:

Investor je povinen po ukončení výstavby uvést terén do původního stavu.



(

(

4

Městský úřad Kyjov
Odbor životního prostředí a územního plánování

Masarykovo nám. 30, 697 01 Kyjov, pracoviště Masarykovo nám. 1
tel. [redacted]

Č.j.: OŽPÚP62132/16/401
spis. značka: OŽPÚP/938/2017/401
ukládací znak: 221.1.5
skart. znak: A/5
Vyřizuje: [redacted]

Kyjov 16. ledna 2017

R O Z H O D N U T Í

Účastníci řízení:

- MND a.s., Úprkova 807/6, 695 01 Hodonín (IČ: 28483006)
- Lesy České republiky, s.p., Přemyslova 1106/19, 501 68 Hradec Králové (LČR, s.p., LS Bučovice, Zámek 1, 685 01 Bučovice (IČ: 42196451))

Městský úřad Kyjov, odbor životního prostředí a územního plánování, jako orgán státní správy lesů, příslušný podle ust. § 66 odst. 1 zákona č. 128/2000 Sb., o obcích, v platném znění, dle ustanovení § 47 odst. 1 písm. a), ust. § 48 odst. 3 zákona č. 289/1995 Sb., o lesích a o změně a doplnění některých zákonů (lesní zákon), v souladu se zákonem č. 500/2004 Sb., správní řád,

m ě n í

podle ustanovení § 16 odst. 4 lesního zákona

rozhodnutí MěÚ Kyjov, OŽPÚP č.j.: OŽPÚP31247/15/401 ze dne 20. 7. 2015
o dočasném odnětí a následném omezení pozemku plnění funkcí lesa
(pozemek p.č KN 2676/1 v k.ú. Ždánice),

následovně:

dočasné odnětí pozemku plnění funkcí lesa
od nabytí právní moci tohoto rozhodnutí do 31. 12. 2017 (výrok č. 1),

dočasné omezení využívání pozemku plnění funkcí lesa
od 1. 1. 2018 do 31. 12. 2034 (výrok č. 2),

a s tím spojeným stanovením poplatku za dočasné odnětí PUPFL (výrok č. 4)

| Období: | Příjemce poplatku: | | Celkem (Kč) |
|------------------|--------------------------------------|--------------------|-------------|
| | Státní fond životního prostředí (Kč) | Město Ždánice (Kč) | |
| 1/2016 - 12/2016 | 3 963,- | 2 642,- | 6 605,- |

Poplatek za odnětí je povinen žadatel, tj. společnost **MND a.s., Úprkova 807/6, 695 01 Hodonín (IČ: 28483006)**, zaplatit u dočasného odnětí ve výši **6 605,00 Kč** – slovy: **šesttisícšestsetpětkorunčeských** (roční poplatek za odnětí), který je po nabytí právní moci tohoto rozhodnutí splatný do 31. 12. každého roku, v němž odnětí trvá,

technickou část rekultivace dokončí investor nejpozději do 31. 12. 2017

(výrok č. 5, resp. příloha č. 1 rozhodnutí)

Změna rozhodnutí MěÚ Kyjov, OŽPÚP č.j.: OŽPÚP31247/15/401 ze dne 20. 7. 2015 je vyžadována pro realizaci stavby inženýrských sítí s označením „Zapojení sond ZD25, ZD191H, ZD192H, ZD193H, ZD194H – liniová část“.

Odůvodnění:

Podáním ze dne 20. 12. 2016, čímž bylo dle ustanovení § 44 správního řádu zahájeno řízení o žádosti, navrhla společnost MND a.s., Úprkova 807/6, 695 01 Hodonín (IČ: 28483006) vydání rozhodnutí o změně rozhodnutí MěÚ Kyjov, OŽPÚP č.j.: OŽPÚP31247/15/401 ze dne 20. 7. 2015 o dočasném odnětí a následném omezení pozemku plnění funkcí lesa, spočívající ve změně časového rozsahu dočasného odnětí (omezení) části pozemku p.č. KN 2676/1 v k.ú. Ždánice a s tím spojeným stanovením poplatku za dočasné odnětí PUPFL za účelem realizace stavby inženýrských sítí s označením „Zapojení sond ZD25, ZD191H, ZD192H, ZD193H, ZD194H – liniová část“.

Vlastníkem pozemku p.č. KN 2676/1 v k.ú. Ždánice je Česká republika, právo hospodařit s majetkem státu přísluší Lesům České republiky, s.p., Přemyslova 1106/19, 501 68 Hradec Králové (LČR, s.p., LS Bučovice, Zámek 1, 685 01 Bučovice, IČ: 42196451), LV č. 2130 pro k.ú. Ždánice.

Z důvodů výše uvedených bylo proto rozhodnuto tak, jak je uvedeno ve výroku tohoto rozhodnutí.

Poučení:

Proti tomuto rozhodnutí může účastník řízení podat podle ustanovení § 81 odst. 1 správního řádu odvolání, ve kterém se uvede v jakém rozsahu se rozhodnutí napadá a dále namítaný rozpor s právními předpisy nebo nesprávnost rozhodnutí nebo řízení, jež mu předcházelo, ve lhůtě 15 dnů ode dne jeho oznámení ke Krajskému úřadu Jihomoravského kraje se sídlem v Brně, Žerotínovo nám. 3/5 podáním učiněným u Městského úřadu v Kyjově. Odvolání se podává v počtu 2 stejnopisů.

Otisk úředního razítka

██████████
██████████

Doručí se:

Účastníci správního řízení nebo jejich zmocněnci:

- MND a.s., Úprkova 807/6, 695 01 Hodonín (IČ: 28483006) (DS)
- Lesy České republiky, s.p., Přemyslova 1106/19, 501 68 Hradec Králové (LČR, s.p., LS Bučovice, Zámek 1, 685 01 Bučovice, IČ: 42196451) (DS)

Ostatní:

(po nabytí právní moci)

- Celní úřad pro Jihomoravský kraj, Koliště 17, 602 00 Brno (DS)
- MěÚ Kyjov, OŽPÚP lesní hospodářství (spis 1x)

Ověřovací doložka konverze na žádost do dokumentu v listinné podobě

Ověřuji pod pořadovým číslem 93444513-46996-170201072255, že tento dokument v listinné podobě, který vznikl převedením z dokumentu obsaženého v datové zprávě, skládajícího se z 2 listů, se shoduje s obsahem dokumentu, jehož převedením vznikl.

Autorizovanou konverzí dokumentu se nepotvrzuje správnost a pravdivost údajů obsažených v dokumentu a jejich soulad s právními předpisy.

Obsah předložené datové zprávy k provedení autorizované konverze byl ve shodě se záznamy Informačního systému datových schránek. Tato datová zpráva s číslem 433375963 byla systémem přenesena dne 18.01.2017 v 13:50:02. Platnost datové zprávy byla ověřena dne 01.02.2017 v 07:23:05. Datová zpráva byla opatřena zaručenou elektronickou značkou založenou na kvalifikovaném systémovém certifikátu vydaném akreditovaným poskytovatelem certifikačních služeb. Údaje o zaručené elektronické značce: číslo kvalifikovaného systémového certifikátu 1F 15 AB, certifikát byl vydán PostSignum Qualified CA 2, Česká pošta, s.p. [IČ 47114983] pro Informační systém datových schránek - produkční prostředí Ministerstvo vnitra České republiky [IČ 00007064]. Elektronická značka byla označena časovým razítkem. Datum a čas 19.01.2017 10:09:28, číslo kvalifikovaného časového razítka 2D CA 55, časové razítko bylo vydáno PostSignum Qualified CA 3, Česká pošta, s.p. [IČ 47114983].

Odesilající datová schránka:

Název: Město Kyjov

Adresa: Masarykovo náměstí 30/1, 69701 Kyjov, CZ

ID datové schránky: f28bdah

Typ uživatele: Nezjištěno

Vstupující dokument obsažený v datové zprávě byl podepsán vícenásobným zaručeným elektronickým podpisem založeným na kvalifikovaném certifikátu vydaném akreditovaným poskytovatelem certifikačních služeb a platnost zaručeného elektronického podpisu byla ověřena dne 01.02.2017 v 07:23:16. Zaručený elektronický podpis byl shledán platným (dokument nebyl změněn) a ověření platnosti kvalifikovaného certifikátu bylo provedeno vůči seznamu zneplatněných kvalifikovaných certifikátů vydanému k datu 01.02.2017 05:20:04.

Údaje o zaručeném elektronickém podpisu č. 1: číslo kvalifikovaného certifikátu 1D 58 ED, kvalifikovaný certifikát byl vydán akreditovaným poskytovatelem certifikačních služeb PostSignum Qualified CA 2, Česká pošta, s.p. [IČ 47114983] pro podepisující osobu (označující osobu) I [REDACTED]

Odbor životního prostředí a územního plánování, 342, Město Kyjov [IČ 00285030]. Elektronický podpis byl označen platným časovým razítkem, založeným na kvalifikovaném certifikátu vydaném akreditovaným poskytovatelem certifikačních služeb. Platnost časového razítka byla ověřena dne 01.02.2017 v 07:23:16. Údaje o časovém razítku: datum a čas 18.01.2017 12:40:15, číslo kvalifikovaného časového razítka 2D CA 51, kvalifikované časové razítko bylo vydáno akreditovaným poskytovatelem certifikačních služeb PostSignum Qualified CA 3, Česká pošta, s.p. [IČ 47114983].

Vstupující dokument obsažený v datové zprávě byl označen samostatným časovým razítkem, založeným na kvalifikovaném certifikátu vydaném akreditovaným poskytovatelem certifikačních služeb. Platnost časového razítka byla ověřena dne 01.02.2017 v 07:23:16. Údaje o časovém razítku č. 2: datum a čas 18.01.2017 12:40:16, číslo kvalifikovaného časového razítka 2D CA 51, kvalifikované časové razítko bylo vydáno akreditovaným poskytovatelem certifikačních služeb PostSignum Qualified CA 3, Česká pošta, s.p. [IČ 47114983].

Vystavil: [REDACTED]

Pracoviště: [REDACTED]


V Bučovicích dne 01.02.2017

Jméno, příjmení a podpis osoby, která autorizovanou konverzi dokumentu provedla: [REDACTED]

Otisk úředního razítka: [REDACTED]

Poznámka:

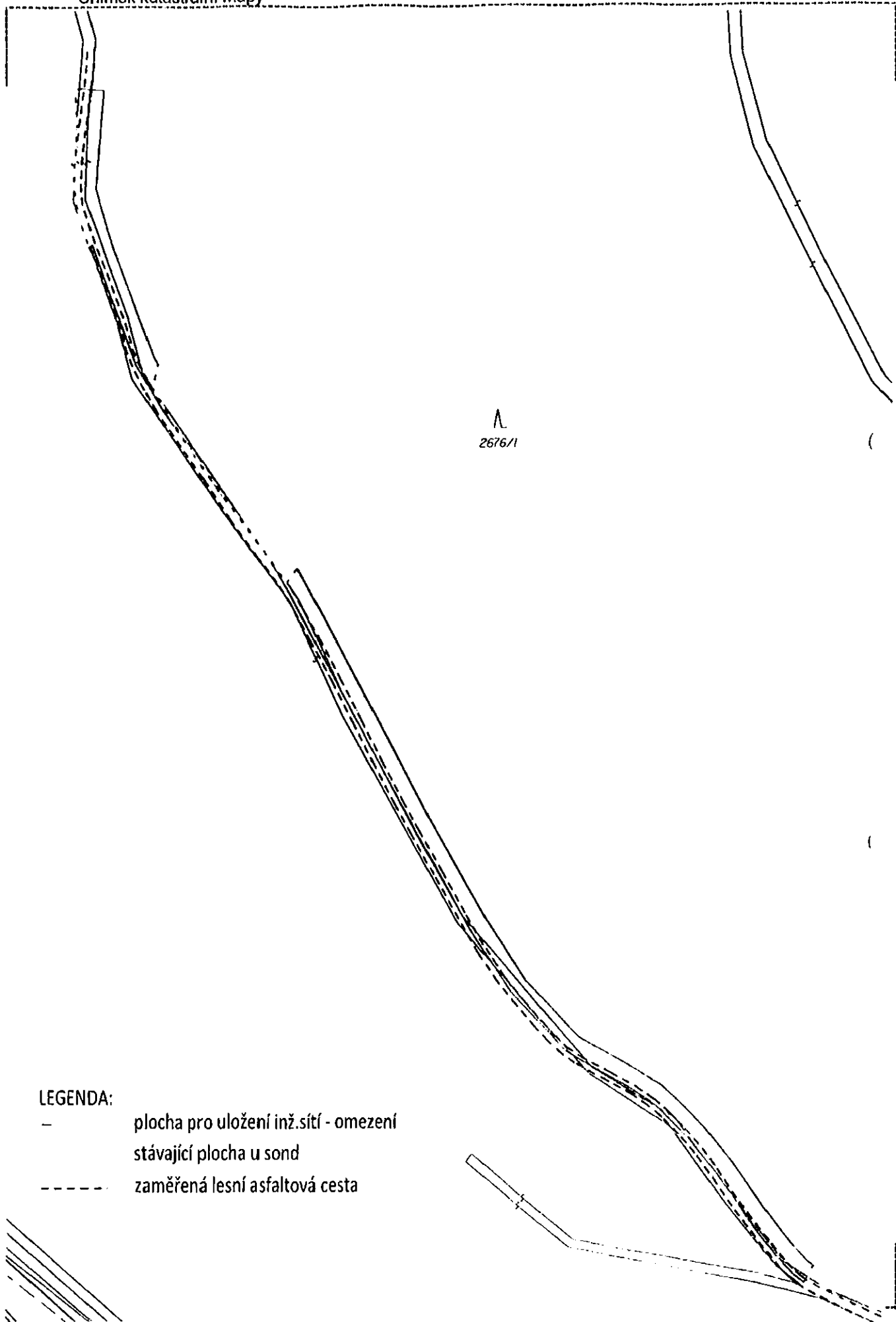
Kontrolu této ověřovací doložky lze provést v centrální evidenci ověřovacích doložek přístupně způsobem umožňujícím dálkový



| Dosavadní stav | | | | Vymezená zájmová plocha | | | | | | | | | | | |
|-------------------------------|----------------|--|-----------------------------|-----------------------------------|----------------|----|-----------------------------|----------|--|-----------------------|--------------------|-------------|--|---------------|--|
| Označení pozemku parc. číslem | Výměra parcely | | Druh pozemku způsob využití | Označení pozemku parc. číslem(KN) | Výměra parcely | | Druh pozemku způsob využití | Poznámka | Porovnání se stavem evidence právních vztahů | | | | | | |
| | | | | | | | | | Díl přechází z pozemku označeného v | | Číslo listu vlast. | Výměra dílu | | Označení dílu | |
| | | | | | | | | | katastru nemovitostí | dřívější poz.evidence | | | | | |
| | | | | 2676/1 | 41 | 33 | | část | | | | | | | |
| | | | | CELKEM | 41 | 33 | | | | | | | | | |

| | | | |
|---------------------------------------|-----------------|---|----------------|
| MND a.s. Úprkova 807/6, Hodonín | Okres : Hodonín | Obec : Ždánice | K.Ú. : Ždánice |
| | Číslo zak. | Mapový list: Bučovice 7-6/2 Bučovice 7-6/4 | Měř.: 1:2000 |
| EVIDENČNÍ ÚDAJE o pozemcích | | | |

| | |
|--|------------------------|
| Zapojení sond Zd190H, Zd192H - OMEZENÍ | Potvrdil: |
| Dne: 31.3.2015 Vyhotožil: | |
| | Datum, razítko, podpis |



LEGENDA:

- plocha pro uložení inž. sítí - omezení
- stávající plocha u sond
- - - - - zaměřená lesní asfaltová cesta



- a) dodržovat základní povinnosti ochrany pozemků určených k plnění funkcí lesa uvedené v § 13 lesního zákona,
- b) řádně vytyčit a vyznačit hranice pozemků nebo jejich částí odňatých plnění funkcí lesa,
- c) přilehlé pozemky určené k plnění funkcí lesa nebudou ani částečně využívány k dočasnému ukládání stavebních materiálů a otáčení těžké mechanizace,
- d) činnost provádět tak, aby nedošlo k poškození okolních lesních porostů s využitím technologií minimalizující dopady na životní prostředí,
- e) při vzniku případných škod na lese bezprostředně činit potřebná opatření k jejich minimalizaci,
- f) respektovat vyjádření LČR, s.p., LS Bučovice, Zámek 1, 685 01 Bučovice č.j.: LCR141/000000224/2014 ze dne 30. 1. 2014.

3. stanovuje

podle ustanovení § 17 odst. 1, § 18 odst. 1 lesního zákona

poplatek za odnětí

který je povinen žadatel, tj. společnost **MND a.s., Úprkova 807/6, 695 01 Hodonín (IČ: 28483006)**, zaplatit u dočasného odnětí ve výši **7 860,00 Kč** – slovy: **sedmtisíc osm set šedesát korun českých** (roční poplatek za odnětí), která je po nabytí právní moci tohoto rozhodnutí splatná do 31. 12. každého roku, v němž odnětí trvá.

Poplatek se platí na účet Celního úřadu pro Jihomoravský kraj, Koliště 17, 602 00 Brno, na číslo účtu 8758 – 17721621/0710, var. symbol 28483006.

konstantní symbol – bezhotovostní platby: 1148

konstantní symbol – platby poštovní poukázkou: 1149

Příjemci poplatku jsou:

- a) Státní fond životního prostředí ve výši 60 % z poplatku
- b) Město Ždánice, v jehož katastrálním území došlo k odnětí, ve výši 40 % z poplatku.

Výše poplatku v členění podle příjemců:

| Období: | Příjemce poplatku: | | Celkem (Kč) |
|--------------------------------|--------------------------------------|--------------------|----------------|
| | Státní fond životního prostředí (Kč) | Město Ždánice (Kč) | |
| 4/2014 – 12/2014 | 3 537,- | 2 358,- | 5 895,- |
| 1/2015 – 12/2034 každoročně | 4 716,- | 3 144,- | 7 860,- |

4. schvaluje

podle ustanovení § 16 odst. 2 písm. c) lesního zákona

plán rekultivace pozemků dočasně odňatých z pozemků určených k plnění funkcí lesa, který je nedílnou součástí tohoto rozhodnutí (viz. příloha č. 1 tohoto rozhodnutí).

Odůvodnění

Rozhodnutí o odnětí pozemků plnění funkcí lesa je výjimkou ze zákazu využívat tyto pozemky k jiným účelům (ustanovení § 13 odst. 1 lesního zákona).

Podáním ze dne 5. 3. 2014, čímž bylo dle ustanovení § 44 správního řádu zahájeno řízení o žádosti, navrhla společnost MND, a.s., Úprkova 807/6, 695 01 Hodonín (IČ: 28483006) vydání rozhodnutí o dočasném odnětí části pozemku p.č. KN 2676/1 v k.ú. Ždánice o výměře 0,7893 ha pro plochu průzkumných vrtů Ždánice 192H, 193H, 194H.

Vlastníkem pozemku p.č. KN 2676/1 v k.ú. Ždánice je Česká republika, právo hospodařit s majetkem státu přísluší Lesům České republiky, s.p., Přemyslova 1106/19, 501 68 Hradec Králové (LČR, s.p., LS Bučovice, Zámek 1, 685 01 Bučovice, IČ: 42196451), LV č. 2130 pro k.ú. Ždánice.

Žádost byla doložena všemi náležitostmi podle vyhlášky č. 77/1996 Sb., o náležitostech žádosti o odnětí nebo omezení a o podrobnostech o ochraně pozemků určených k plnění funkcí lesa, tj. mimo jiné i souhlasem subjektu, který má právo hospodařit s majetkem státu (Lesy České republiky, s.p., Přemyslova 1106/19, 501 68 Nový Hradec Králové (LČR, s.p., LS Bučovice, Zámek 1, 685 01 Bučovice)) a současně vykonává funkci odborného lesního hospodáře.

Správní orgán má pro předmětné správní řízení k dispozici kromě vlastní žádosti tyto podklady: vyjádření LČR, s.p., LS Bučovice, situační zákres, výpočet poplatku za odnětí, výpis z KN, evidenční údaje o pozemcích, plán rekultivace, rozhodnutí MŽP, rozhodnutí Obvodního báňského úřadu.

Platnost rozhodnutí o dočasném odnětí PUPFL zaniká podle ustanovení § 16 odst. 5 písm. a) lesního zákona uplynutím doby, na kterou bylo rozhodnutí vydáno. Případnou žádost o prodloužení doby platnosti rozhodnutí je nutno podat orgánu státní správy lesů, který rozhodnutí vydal, před uplynutím doby platnosti.

Na základě zhodnocení předložených podkladů a dle místních znalostí dospěl Městský úřad Kyjov, odbor životního prostředí a územního plánování k závěru, že požadavek na dočasné odnětí části pozemku plnění funkcí lesa pro plochu průzkumných vrtů Ždánice 192H, 193H, 194H je ekonomicky a společensky důvodný a nebude mít další jiné negativní důsledky na plnění funkcí lesa.

Výše poplatku za dočasné odnětí pozemků plnění funkcí lesa byla stanovena podle vzorce I uvedeného v příloze k lesnímu zákonu s použitím průměrné ceny dřeva stanovené Ministerstvem zemědělství pro rok 2014 ve výši 1 129 Kč.

$$OLP = PP \cdot CD \cdot f \text{ (Kč ha}^{-1}\text{)}$$

OLP - poplatek za odnětí lesních pozemků,

PP - průměrná roční potenciální produkce lesů v ČR = $6,3 \text{ m}^3 \text{ ha}^{-1}$,

CD - průměrná cena dřeva na odvozním místě pro rok 2014 = $1\,129 \text{,- Kč/m}^3$,

f - faktor ekologické váhy lesa – les hospodářský = 1,4

$$OLP = 6,3 \cdot 1\,129 \cdot 1,4 = 9\,957,78 \text{ (Kč/ha/rok)} \cdot 0,7893 \text{ ha} = 7\,859,68 \text{ Kč/rok}$$

zaokrouhлено: **7 860,00 Kč**

Poučení

Proti tomuto rozhodnutí může účastník řízení podat podle ustanovení § 81 odst. 1 správního řádu odvolání, ve kterém se uvede v jakém rozsahu se rozhodnutí napadá a dále namítaný rozpor s právními předpisy nebo nesprávnost rozhodnutí nebo řízení, jež mu předcházelo, ve lhůtě 15 dnů ode dne jeho oznámení ke Krajskému úřadu Jihomoravského kraje se sídlem

v Brně, Žerotínovo nám. 3/5 podáním učiněným u Městského úřadu v Kyjově. Odvolání se podává v počtu 2 stejnopisů.

Otisk úředního razítka

Toto rozhodnutí obdrží:

a) účastníci řízení:

- MND a.s., Úprkova 807/6, 695 01 Hodonín (IČ: 28483006) (DS)
- Lesy České republiky, s. p., Přemyslova 1106, 501 68 Hradec Králové (LČR, s.p., Lesní správa Bučovice, Zámek I. 685 01 Bučovice (IČ: 42196451)) (DS)

b) ostatní na vědomí:

(po nabytí právní moci)

- Celní úřad pro Jihomoravský kraj, Koliště 17, 602 00 Brno (DS)
- MěÚ Kyjov, OŽPÚP – lesní hospodářství (spis 1x)

Dočasné odnětí pozemků určených k plnění funkcí lesa:

Investor zajistí skrývku biologicky aktivní vrstvy lesní půdy a uloží ji na vyhrazené deponie. V průběhu výstavby je investor povinen zabránit škodám mechanismy na okolních částech porostů, nezasažených výstavbou.

Po ukončení výstavby provede investor vyklizení deponia, rozestře zde uloženou biologicky aktivní vrstvu lesní půdy zpět na rekultivovanou plochu. Dále uvede investor do původního stavu použité lesní cesty, zajistí úklid staveniště a bezprostředního okolí a zajistí urovnání terénu do plynulé návaznosti na okolní části lesních porostů.

Technickou část rekultivace dokončí investor nejpozději do 31. 12. 2034, tj. ihned do uplynutí povolení na dočasné odnětí pozemku z PUPFL.

Biologickou rekultivaci zajistí investor po dohodě s vlastníkem ev. uživatelem, dle platných právních předpisů.

Ověřovací doložka konverze na žádost do dokumentu v listinné podobě

Ověřuji pod pořadovým číslem **612077_000222**, že tento dokument v listinné podobě, který dokumentu obsaženého v datové zprávě, skládajícího se z 5 listů, se shoduje s obsahem převedením vznikl.

Autorizovanou konverzí dokumentu se nepotvrzuje správnost a pravdivost údajů obsažených v dokumentu a jejich soulad s právními předpisy.

Obsah předložené datové zprávy k provedení autorizované konverze byl ve shodě se záznamy Informačního systému datových schránek. Tato datová zpráva s číslem 189779456 byla systémem přenesena dne 27.03.2014 v 12:48:25. Platnost datové zprávy byla ověřena dne 10.04.2014 v 09:31:10. Datová zpráva byla opatřena zaručenou elektronickou značkou založenou na kvalifikovaném systémovém certifikátu vydaném akreditovaným poskytovatelem certifikačních služeb. Údaje o zaručené elektronické značce: číslo kvalifikovaného systémového certifikátu **17 48 1F**, certifikát byl vydán **PostSignum Qualified CA 2, Česká pošta, s.p. [IČ 47114983]** pro **Informační systém datových schránek - produkční prostředí Ministerstvo vnitra ČR-kancelář vrchního ředitele sekce pro informatiku a eGovernment [IČ 00007064]**. Elektronická značka byla označena časovým razítkem. Datum a čas **27.03.2014 13:12:44**, číslo kvalifikovaného časového razítka **16 DA A9**, časové razítko bylo vydáno **PostSignum Qualified CA 2, Česká pošta, s.p. [IČ 47114983]**.

Odesílající datová schránka:

Název: Město Kyjov

Adresa: Masarykovo náměstí 30/1, 69701 Kyjov, CZ

ID datové schránky: f28bdah

Typ uživatele: Nejistěeno

Vstupující dokument obsažený v datové zprávě byl podepsán zaručeným elektronickým podpisem založeným na kvalifikovaném certifikátu vydaném akreditovaným poskytovatelem certifikačních služeb a platnost zaručeného elektronického podpisu byla ověřena dne 10.04.2014 v 09:31:51. Zaručený elektronický podpis byl shledán platným (dokument nebyl změněn) a ověření platnosti kvalifikovaného certifikátu bylo provedeno vůči seznamu zneplatněných kvalifikovaných certifikátů vydanému k datu 10.04.2014 08:22:29. Údaje o zaručeném elektronickém podpisu: číslo kvalifikovaného certifikátu **17 CE 10**, kvalifikovaný certifikát byl vydán akreditovaným poskytovatelem certifikačních služeb **PostSignum Qualified CA 2, Česká pošta, s.p. [IČ 47114983]** pro podepisující osobu (označující osobu) **[redacted] Odbor životního prostředí a územního plánování, 342, Město Kyjov [IČ 00285030]**. Elektronický podpis byl označen platným časovým razítkem, založeným na kvalifikovaném certifikátu vydaném akreditovaným poskytovatelem certifikačních služeb. Platnost časového razítka byla ověřena dne 10.04.2014 v 09:31:51. Údaje o časovém razítku: datum a čas **26.03.2014 14:39:37**, číslo kvalifikovaného časového razítka **16 DA 9D**, kvalifikované časové razítko bylo vydáno akreditovaným poskytovatelem certifikačních služeb **PostSignum Qualified CA 2, Česká pošta, s.p. [IČ 47114983]**.

Subjekt, který autorizovanou konverzi dokumentu provedl:

Česká pošta

Datum vyhotovení ověřovací doložky:

10.04.2014

Jméno, příjmení a podpis osoby, která autorizovanou konverzi dokumentu provedla:

Zdeňka [redacted]

Otisk úředního razítka. [redacted]

Poznámka:

Kontrolu této ověřovací doložky lze provést v centrální evidenci ověřovacích doložek přístupné způsobem umožňujícím dálkový přístup na adrese <https://www.czechpoint.cz/overovacidolozky>.

**OBVODNÍ BÁŇSKÝ ÚŘAD
V BRNĚ**

č.j. SBS 38999/2010/001

V Brně dne 27.01.2011

**POTVRZENÍ O ZAEVIDOVÁNÍ ZMĚNY ORGANIZACE V EVIDENCI
DOBÝVACÍCH PROSTORŮ**

na základě žádosti organizace MND a.s., Úprkova 807/6, Hodonín, PSČ 695 01, IČ: 28483006, doložené výpisem z obchodního rejstříku, vedeného Krajským soudem v Brně, ze dne 01.12.2010, č. výpisu 40281/2010 podané na Obvodní báňský úřad v Brně dne 07.12.2010, č.j. SBS 38999/2010 bylo oznámeno následující: na základě Usnesení Krajského soudu v Brně čj. F 51056/2010-286 ze dne 10.11.2010 byla do obchodního rejstříku správními účinky ke dni 1. 12. 2010 zapsána fúze sloučením zanikajících společností MND a.s., se sídlem Hodonín, Úprkova 807/6, PSČ 695 01, IČ: 27732932, zapsané v obchodním rejstříku vedeném Krajským soudem v Brně, B.4926, Moravské naftové doly, a.s., se sídlem Hodonín, Úprkova 807/6, PSČ 695 01, IČ: 26288583, zapsané v obchodním rejstříku vedeném Krajským soudem v Brně, B.3760, a EUROPGAS a.s., se sídlem Praha 10, Vinohradská 1511/230, PSČ 100 00, IČ: 25572709, zapsané v obchodním rejstříku vedeném Městským soudem v Praze, B.6449 (dále jen „zanikající společnosti“) s nástupnickou společností ORTOKLAS a.s., se sídlem Hodonín, Úprkova 807/6, PSČ 695 01, IČ: 28483006, zapsanou v obchodním rejstříku vedeném Krajským soudem v Brně, B.6209, která současně převzala obchodní firmu zanikající společnosti MND a.s. Nástupnická společnost MND a.s., IČ: 28483006 (původně ORTOKLAS a.s.) tedy počínaje dnem 1. prosince 2010 vstupuje jako univerzální právní nástupce v plném rozsahu do všech práv, závazků a povinností zanikajících společností, přechází na ni veškeré obchodní jmění zanikajících společností, a rovněž plynule, bez přerušení a v plném rozsahu navazuje na dosavadní podnikatelskou činnost zanikajících společností, zejména zanikající společnosti MND a.s., IČ: 27732932. K žádosti organizace ze dne 01.12.2010, týkající se změny organizace MND a.s., se přeevidovává změna organizace u níže uvedených dobývacích prostorů na

MND a.s.
695 01 Hodonín, Úprkova 807/6
IČ: 28483006

Uvedená změna se týká těchto stanovených dobývacích prostorů:

| Název dobývacího prostoru | Ev. číslo DP | Dotčené katastrální území | Obec |
|---------------------------|--------------|---------------------------|--------------------------|
| Břeclav | 4 0086 | Břeclav | Město Břeclav |
| Dambořice | 4 0040 | Dambořice | Obec Dambořice |
| Dambořice I | 4 0054 | Dambořice | Obec Dambořice |
| Dambořice II | 4 0061 | Dambořice | Obec Dambořice |
| Dolní Bojanovice IV | 4 0126 | Dolní Bojanovice | Obec Dolní Bojanovice |
| Dolní Bojanovice VI | 4 0021 | Dolní Bojanovice | Obec Dolní Bojanovice |
| | | Josefov u Hodonína | Obec Josefov |
| | | Prušánky | Obec Prušánky |
| | | Starý Poddvorov | Obec Starý Poddvorov |
| Dubňany I | 4 0120 | Dubňany | Město Dubňany |
| Dubňany II | 4 0121 | Dubňany | Město Dubňany |
| Heršpice | 4 0116 | Heršpice | Obec Heršpice |
| Hrušky | 4 0036 | Hrušky | Obec Hrušky |
| | | Kostice | Obec Kostice |
| | | Lanžhot | Město Lanžhot |
| | | Moravská Nová Ves | Městys Moravská Nová Ves |
| | | Tvrdonice | Obec Tvrdonice |
| | | Týnec na Moravě | Obec Týnec |
| | | Dolní Bojanovice | Obec Dolní Bojanovice |
| | | Josefov u Hodonína | Obec Josefov |
| | | Mikulčice | Obec Mikulčice |
| | | Prušánky | Obec Prušánky |
| Chvalkovice | 4 0032 | Chvalkovice | Obec Chvalkovice |
| | | Nemochovice | Obec Nemochovice |
| | | Švábenice | Městys Švábenice |
| | | Nové Hvězdlice | Městys Hvězdlice |
| | | Staré Hvězdlice | Městys Hvězdlice |
| Kloboučky | 4 0080 | Kloboučky | Město Bučovice |
| | | Mouřínov | Obec Mouřínov |
| Kloboučky I | 4 0094 | Kloboučky | Město Bučovice |
| Kloboučky II | 4 0095 | Kloboučky | Město Bučovice |
| Kloboučky III | 4 0096 | Kloboučky | Město Bučovice |
| Kloboučky V | 4 0098 | Kloboučky | Město Bučovice |
| Kloboučky VI | 4 0099 | Kloboučky | Město Bučovice |
| Kloboučky VII | 4 0100 | Kloboučky | Město Bučovice |
| Kloboučky VIII | 4 0101 | Kloboučky | Město Bučovice |
| Kloboučky IX | 4 0102 | Kloboučky | Město Bučovice |
| | | Ždánice | Město Ždánice |
| Krumvůř | 4 0090 | Krumvůř | Obec Krumvůř |
| Ladná | 4 0077 | Ladná | Obec Ladná |
| Ladná I | 4 0078 | Ladná | Obec Ladná |
| Lanžhot | 4 0070 | Lanžhot | Město Lanžhot |
| Lanžhot I | 4 0010 | Lanžhot | Město Lanžhot |

| | | | |
|---------------------|--------|-------------------|--------------------------|
| Lužice I | 4 0015 | Lužice u Hodonina | Obec Lužice |
| | | Mikulčice | Obec Mikulčice |
| Moravská Nová Ves I | 4 0051 | Moravská Nová Ves | Městys Moravská Nová Ves |
| Mouřínov | 4 0081 | Mouřínov | Obec Mouřínov |
| Mouřínov I | 4 0082 | Mouřínov | Obec Mouřínov |
| Mouřínov II | 4 0104 | Mouřínov | Obec Mouřínov |
| Mouřínov III | 4 0105 | Mouřínov | Obec Mouřínov |
| Mouřínov IV | 4 0106 | Mouřínov | Obec Mouřínov |
| Mouřínov V | 4 0107 | Mouřínov | Obec Mouřínov |
| Nevojice | 4 0091 | Nevojice | Obec Nevojice |
| | | Lovčice u Kyjova | Obec Lovčice |
| | | Ždánice | Město Ždánice |
| | | Mouchnice | Obec Mouchnice |
| | | Snovídky | Obec Snovídky |
| Nový Poddvorov | 4 0124 | Nový Poddvorov | Obec Nový Poddvorov |
| Poštorná II | 4 0052 | Poštorná | Město Břeclav |
| Poštorná III | 4 0085 | Poštorná | Město Břeclav |
| Poštorná IV | 4 0119 | Poštorná | Město Břeclav |
| Prušánky | 4 0112 | Prušánky | Obec Prušánky |
| Prušánky I | 4 0122 | Prušánky | Obec Prušánky |
| Prušánky II | 4 0123 | Prušánky | Obec Prušánky |
| Starý Poddvorov | 4 0125 | Starý Poddvorov | Obec Starý Poddvorov |
| Tvrdonice | 4 0037 | Tvrdonice | Obec Tvrdonice |
| | | Hrušky | Obec Hrušky |
| | | Kostice | Obec Kostice |
| Týnec | 4 0030 | Týnec | Obec Týnec |
| | | Moravská Nová Ves | Městys Moravská Nová Ves |
| Uhřice u Kyjova | 4 0088 | Uhřice u Kyjova | Obec Uhřice |
| Újezd u Brna | 4 0071 | Újezd u Brna | Město Újezd u Brna |
| Valtice I | 4 0055 | Valtice | Město Valtice |
| Valtice III | 4 0111 | Valtice | Město Valtice |
| Velké Bílovice | 4 0006 | Velké Bílovice | Město Velké Bílovice |
| | | Moravský Žižkov | Obec Moravský Žižkov |
| | | Ladná | Obec Ladná |
| | | Podivín | Město Podivín |
| | | Prušánky | Obec Prušánky |
| | | Čejkovice | Obec Čejkovice |
| Velké Bílovice I | 4 0115 | Velké Bílovice | Město Velké Bílovice |
| Vícemilice | 4 0108 | Vícemilice | Město Bučovice |
| Vlkoš | 4 0059 | Vlkoš u Kyjova | Obec Vlkoš |
| Vlkoš I | 4 0060 | Vlkoš u Kyjova | Obec Vlkoš |
| Vlkoš II | 4 0067 | Vlkoš u Kyjova | Obec Vlkoš |
| Vracov I | 4 0056 | Vracov | Město Vracov |
| Vracov II | 4 0057 | Vracov | Město Vracov |
| Vracov III | 4 0058 | Vracov | Město Vracov |

| | | | |
|------------|--------|----------|---------------|
| Žarošice | 4 0089 | Žarošice | Obec Žarošice |
| Žarošice I | 4 0110 | Žarošice | Obec Žarošice |
| Ždánice | 4 0035 | Ždánice | Město Ždánice |
| Ždánice I | 4 0092 | Ždánice | Město Ždánice |
| Ždánice II | 4 0109 | Ždánice | Město Ždánice |

Zaevidování změny dobývacích prostorů v evidenci dobývacích prostorů vedené OBÚ v Brně bylo provedeno v souladu s vydaným oprávněním pro organizaci MND a.s., vydané Obvodním báňským úřadem v Brně, pod č.j. SBS 39685/2010/01, dne 03.01.2011, které nabylo právní moci dne 17.01.2011.



Rozdělovník:

1. MND a.s., Úprkova 807/6, 695 01 Hodonín;
2. Město Břeclav, nám. T.G.Masaryka 3, 690 02 Břeclav;
3. Obec Dambořice, Dambořice č.p. 69, 696 35 Dambořice;
4. Obec Dolní Bojanovice, Hlavní 419, 696 17 Dolní Bojanovice;
5. Obec Hrušky, U zbrojnice 100, 691 56 Hrušky;
6. Obec Kostice, nám. Osvobození 445/14, 691 52 Kostice;
7. Město Lanžhot, Náměstí 177/2, 692 51 Lanžhot;
8. Městys Moravská Nová Ves, Dolní 230, 691 55 Moravská Nová Ves;
9. Obec Tvrdonice, nám. Míru 96/31, 691 53 Tvrdonice;
10. Obec Týnec, Náves 1, 691 54 Týnec;
11. Obec Josefov, Hlavní 131, 696 21 Josefov;
12. Obec Mikulčice, Mikulčice č.p. 245, 696 19 Mikulčice;
13. Obec Prušánky, Prušánky č.p.100, 696 21 Prušánky;
14. Obec Chvalkovice, Chvalkovice č.p. 61, 683 42 Chvalkovice;
15. Obec Nemochovice, Nemochovice č.p. 132, 683 33 Nemochovice;
16. Městys Švábenice, Švábenice č.p. 18, 683 23 Švábenice;
17. Městys Hvězdlice, Hvězdlice č.p. 72, 683 41 Hvězdlice;
18. Město Bučovice, Jiráskova 502, 685 01 Bučovice;
19. Obec Krumvíř, Krumvíř č.p. 184, 691 73 Krumvíř;
20. Obec Lužice, Česká 592/1, 696 18 Lužice;
21. Obec Mouřínov, Mouřínov č.p. 190, 685 01 Bučovice;
22. Obec Nevojice, Nevojice č.p. 33, 685 01 Bučovice;
23. Obec Starý Poddvorov, Starý Poddvorov č.p. 230, 696 16 Starý Poddvorov;
24. Obec Mutěnice, Masarykova 200, 696 11 Mutěnice;
25. Obec Uhřice, Uhřice č.p. 177, 696 34 Uhřice u Kyjova;

26. Město Újezd u Brna, Újezd u Brna č.p. 107, 664 53 Újezd u Brna;
27. Město Valtice, nám. Svobody 21, 691 42 Valtice;
28. Město Velké Bílovice, nám. Osvoboditelů 570, 691 02 Velké Bílovice;
29. Obec Moravský Žižkov, Bílovská 145, 691 01 Moravský Žižkov;
30. Město Podivín, Masarykovo nám. 20/180, 691 45 Podivín;
31. Obec Vlkoš, Vlkoš č.p. 95, 696 41 Vlkoš u Kyjova;
32. Město Vracov, nám. Míru 202, 696 42 Vracov;
33. Obec Žarošice, Žarošice č.p. 14, 696 34 Žarošice;
34. Město Ždánice, Městečko 787, 696 32 Ždánice;
35. Obec Lovčice, Lovčice č.p. 118, 696 39 Lovčice;
36. Obec Snovídky, Snovídky č.p. 1, 683 33 Snovídky;
37. Obec Nevojice, Nevojice č.p. 33, 685 01 Nevojice;
38. Obec Mouchnice, Mouchnice č.p. 7, 683 33 Mouchnice;
39. Obec Čejkovice, Templářská 500, 696 15 Čejkovice;
40. Obec Ladná, Masarykova 119/60, 691 46 Ladná;
41. Katastrální úřad pro Jihomoravský kraj, Katastrální pracoviště Hodonín, Dobrovolského 255, 695 01 Hodonín;
42. Katastrální úřad pro Jihomoravský kraj, Katastrální pracoviště Kyjov, Masarykovo náměstí 57, 697 01 Kyjov;
43. Katastrální úřad pro Jihomoravský kraj, Katastrální pracoviště Břeclav, Sady 28. října 16/720, 690 02 Břeclav;
44. Katastrální úřad pro Jihomoravský kraj, Katastrální pracoviště Vyškov, II. odboje 1, 682 01 Vyškov;
45. Český báňský úřad, Kozí 4, P.O.BOX 140, 110 01 Praha 1;
46. Ministerstvo průmyslu a obchodu ČR, Na Františku 32, 110 15 Praha 1;
47. Ministerstvo životního prostředí, odbor výkonu státní správy VII, Mezírka 1, 602 00 Brno;
48. Krajský úřad Jihomoravského kraje, Odbor životního prostředí, Žerotínovo nám. 3/5, 602 00 Brno;
49. Česká geologická služba - Geofond, Odbor informací o nerostných surovinách, Kostelní 26, 170 06 Praha 7;
50. Městský úřad Hodonín, Stavební úřad, Horní Valy 3655/2, 695 01 Hodonín;
51. Městský úřad Břeclav, Stavební úřad, T.G. Masaryka 3, 690 02 Břeclav;
52. Městský úřad Kyjov, Stavební úřad, Masarykovo náměstí 30/5, 697 22 Kyjov;
53. Městský úřad Bučovice, Stavební úřad, Jiráskova 502, 685 01 Bučovice;
54. Městský úřad Ždánice, Stavební úřad, Městečko 787, 696 32 Ždánice;
55. Městský úřad Hustopeče, Stavební úřad, Dukelské náměstí 2/2, 693 17 Hustopeče;
56. Městský úřad Šlapanice u Brna, Stavební úřad, Masarykovo náměstí 7, 664 51 Šlapanice;
57. Městský úřad Velké Bílovice, Stavební úřad, náměstí Osvoboditelů 570, 691 02 Velké Bílovice;
58. Městský úřad Vyškov, Stavební úřad, Masarykovo náměstí 1/108, 682 00 Vyškov.

Ověřovací doložka konverze na žádost do dokumentu v listinné podobě

Ověřuji pod pořadovým číslem 16072125-8325-110209094827, že tento dokument v podobě, který vznikl převedením z dokumentu obsaženého v datové zprávě, skládajícího listů, se shoduje s obsahem dokumentu, jehož převedením vznikl.

Autorizovanou konverzí dokumentu se nepotvrzuje správnost a pravdivost údajů obsažených v dokumentu a jejich soulad s právními předpisy.

Vstupující dokument obsažený v datové zprávě byl podepsán zaručeným elektronickým podpisem založeným na kvalifikovaném certifikátu vydaném akreditovaným poskytovatelem certifikačních služeb a platnost zaručeného elektronického podpisu byla ověřena dne 09.02.2011 v 09:48:30. Zaručený elektronický podpis byl shledán platným ve smyslu ověření integrity dokumentu, tzn. dokument nebyl změněn, a ověření platnosti kvalifikovaného certifikátu bylo provedeno vůči poslednímu zveřejněnému seznamu zneplatněných kvalifikovaných certifikátů vydanému k datu 09.02.2011 08:30:19.

Údaje o zaručeném elektronickém podpisu:

Číslo kvalifikovaného certifikátu 0F 7B E7, kvalifikovaný certifikát byl vydán akreditovaným poskytovatelem certifikačních služeb PostSignum Qualified CA 2, Česká pošta, s.p. [IČ 47114983] pro podepisující osobu (označující osobu) [REDAKCE] OBÚ Brno, úřad Brno, 00162, Český báňský úřad [IČ 00025844].

Údaje o časovém razítku:

K dokumentu nebylo připojeno kvalifikované časové razítko

Subjekt, který autorizovanou konverzi dokumentu provedl:

[REDAKCE]

Datum vyhotovení ověřovací doložky:

09.02.2011

Jméno, příjmení a podpis osoby, která autorizovanou konverzi dokumentu provedla:

[REDAKCE]

Otisk úředního razítka:

[REDAKCE]



[REDAKCE]

Poznámka:

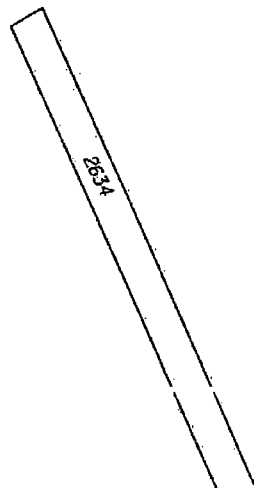
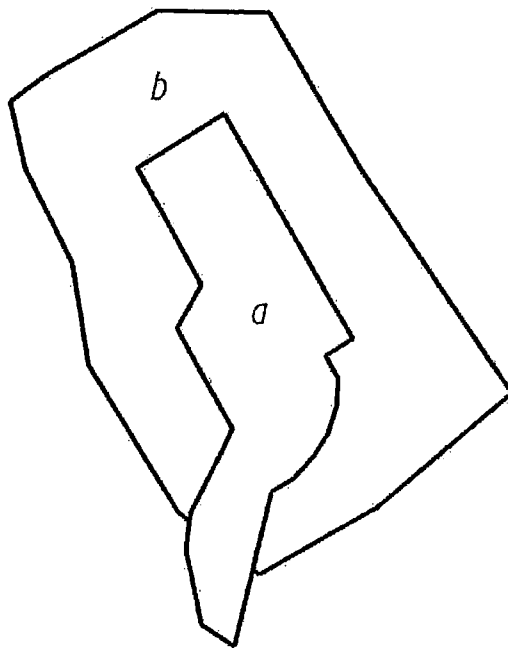
V době od uveřejnění seznamu kvalifikovaných certifikátů, vůči kterému byla ověřována platnost kvalifikovaného certifikátu, do provedení autorizované konverze dokumentů mohlo dojít k zneplatnění kvalifikovaného certifikátu.

Kontrolu této ověřovací doložky lze provést v centrální evidenci ověřovacích doložek přístupně způsobem umožňujícím dálkový přístup na adrese <https://www.czechpoint.cz/overovacidolozky>.

| Dosavadní stav | | | | Vymezená zájmová plocha | | | | | | | | | | |
|--|-------------------------------------|--|--------------------------------------|--|-------------------------------------|--|--------------------------------------|----------|--|--------------------------|---------------------------|-------------|----------------|------------------|
| Označení pozemku parc. číslem | Výměra parcely ha m ² | | Druh pozemku Způsob využití | Označení pozemku parc. číslem(KN) | Výměra parcely ha m ² | | Druh pozemku Způsob využití | Poznámka | Porovnání se stavem evidence právních vztahů | | | | | |
| | | | | | | | | | Díl přechází z pozemku označeného v | | Číslo listu vlast.- | Výměra dílu | | Označení dílu |
| | | | | | | | | | katastru nemovitostí | dřívější poz.evidence | | ha | m ² | |
| | | | 2633/1 2633/1 | 9 99 23 14 | | | a b | | | | | | | |
| | | | CELKEM | 33 13 | | | | | | | | | | |
| | | | č.b. Y X | | | | | | | | | | | |
| | | | 8 568717.43 1173741.81 | | | | | | | | | | | |
| | | | 9 568724.14 1173728.52 | | | | | | | | | | | |
| | | | 10 568715.09 1173755.94 | | | | | | | | | | | |
| | | | 11 568702.54 1173776.46 | | | | | | | | | | | |
| | | | 12 568690.91 1173785.26 | | | | | | | | | | | |
| | | | 13 568674.56 1173775.82 | | | | | | | | | | | |
| | | | 14 568656.01 1173759.79 | | | | | | | | | | | |
| | | | 15 568677.52 1173728.31 | | | | | | | | | | | |
| | | | 16 568690.20 1173706.74 | | | | | | | | | | | |
| | | | 18 568726.29 1173719.16 | | | | | | | | | | | |
| | | | 19 568721.17 1173715.32 | | | | | | | | | | | |
| | | | 20 568705.94 1173706.50 | | | | | | | | | | | |



| | | | |
|--|------------------------------------|---|----------------|
| MND a.s. Úprkova 807/6, Hodonín | Okres : Hodonín | Obec : Ždánice | K.Ú. : Ždánice |
| | Číslo zak. | Mapový list: DKM | Měř.: 1:1000 |
| | EVIDENČNÍ ÚDAJE o pozemcích | | |
| Projektovaná plocha u sondy Zd 27 - rozšíření | | Potvrdil: | |
| Dne: 6.1.2015 | |  | |
| Vyhotovil:  | | | |
| | | Datum, razítko, podpis | |

Λ
2633/1

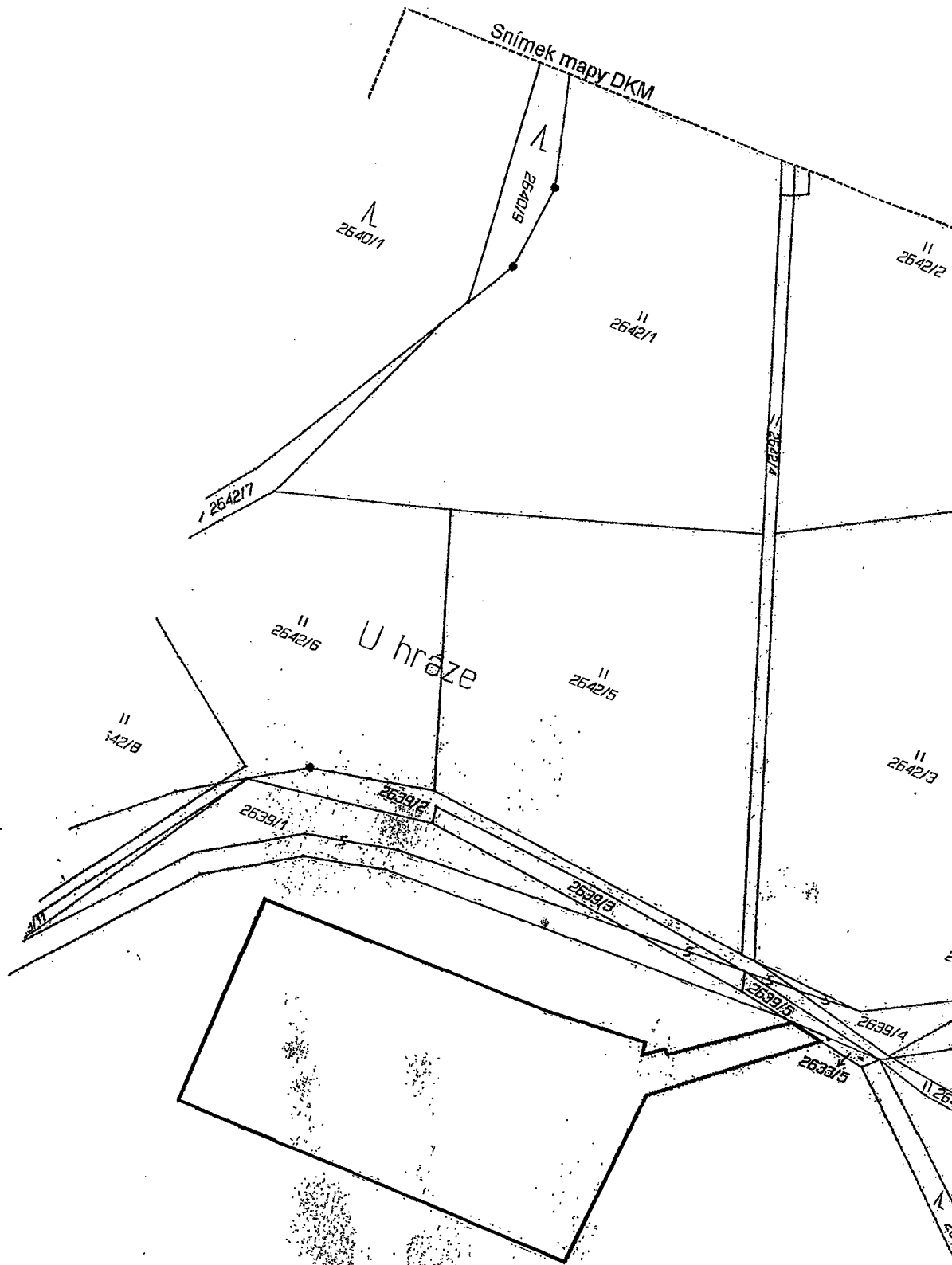


| Dosavadní stav | | | | Vymezená zájmová plocha | | | | | | | | | | | |
|--|----------------------|-----------------------|--------------|-----------------------------------|----------------|----|--------------|----------|--|--|--------------------|-------------|---------------|--|--|
| Označení pozemku parc. číslem | Výměra parcely | | Druh pozemku | Označení pozemku parc. číslem(KN) | Výměra parcely | | Druh pozemku | Poznámka | Porovnání se stavem evidence právních vztahů | | | | Označení dílu | | |
| | | | | | | | | | Díl přechází z pozemku označeného v | | Číslo listu vlast. | Výměra dílu | | | |
| | katastru nemovitostí | dřívější poz.evidence | ha | | m ² | | | | | | | | | | |
| | | | | 2633/1 | | 30 | 41 | | část | | | | | | |
| | | | | CELKEM | | 30 | 41 | | | | | | | | |
| SEZNAM SOUŘADNIC (S-JTSK) č.b. Y X 3 568872.54 1173134.98 4 568873.31 1173134.20 5 568876.60 1173136.78 9 568875.24 1173175.18 10 568873.21 1173143.06 17 568948.48 1173170.78 19 568948.05 1173136.19 20 568894.77 1173135.83 21 568876.77 1173135.94 22 568876.94 1173134.43 23 568948.53 1173174.40 26 568854.49 1173121.58 27 568848.69 1173122.66 | | | | | | | | | | | | | | | |

| | | | |
|---------------------------------------|-----------------|------------------|----------------|
| MND a.s. Úprkova 807/6, Hodonín | Okres : Hodonín | Obec : Ždánice | K.U. : Ždánice |
| | Číslo zak. | Mapový list: DKM | Měř.: 1:1000 |
| EVIDENČNÍ ÚDAJE o pozemcích | | | |

| | |
|--|---|
| Plocha u sondy Ždánice 47 | Potvrdil: |
| Dne: 19.8.2011 |  |
| Vyhotovil:  | |
| Datum, razítko, podpis 08/2011 | |

Snímek mapy DKM



2542/1

| Dosavadní stav | | | | Vymezená zájmová plocha | | | | | Porovnání se stavem evidence právních vztahů | | | | | |
|-------------------------------|----------------|----------------|-----------------------------|-----------------------------------|----------------|----------------|-----------------------------|------------------|--|-----------------------|--------------------|-------------|----------------|---------------|
| Označení pozemku parc. číslem | Výměra parcely | | Druh pozemku Způsob využití | Označení pozemku parc. číslem(KN) | Výměra parcely | | Druh pozemku Způsob využití | Poznámka | Díl přechází z pozemku označeného v | | Číslo listu vlast. | Výměra dílu | | Označení dílu |
| | ha | m ² | | | ha | m ² | | | katastru nemovitostí | dřívější poz.evidence | | ha | m ² | |
| | | | | DKM 2676/1 2676/1 | 62 10 | 57 00 | | část a část b | | | | | | |
| | | | | CELKEM | | 72 57 | | | | | | | | |
| | | | | č.b. | Y | X | | | | | | | | |
| | | | | 1 | 568576.40 | 1172933.39 | | | | | | | | |
| | | | | 2 | 568584.36 | 1172922.08 | | | | | | | | |
| | | | | 3 | 568617.81 | 1172876.10 | | | | | | | | |
| | | | | 4 | 568601.17 | 1172862.46 | | | | | | | | |
| | | | | 5 | 568598.61 | 1172865.90 | | | | | | | | |
| | | | | 6 | 568589.55 | 1172860.89 | | | | | | | | |
| | | | | 7 | 568579.62 | 1172854.82 | | | | | | | | |
| | | | | 8 | 568597.71 | 1172825.20 | | | | | | | | |
| | | | | 9 | 568605.74 | 1172830.10 | | | | | | | | |
| | | | | 10 | 568613.85 | 1172835.81 | | | | | | | | |
| | | | | 11 | 568607.45 | 1172846.45 | | | | | | | | |
| | | | | 12 | 568611.02 | 1172851.95 | | | | | | | | |
| | | | | 13 | 568609.59 | 1172854.71 | | | | | | | | |
| | | | | 14 | 568624.71 | 1172864.75 | | | | | | | | |
| | | | | 15 | 568632.90 | 1172851.08 | | | | | | | | |
| | | | | 16 | 568627.80 | 1172828.17 | | | | | | | | |
| | | | | 17 | 568591.16 | 1172804.24 | | | | | | | | |
| | | | | 18 | 568565.25 | 1172815.87 | | | | | | | | |
| | | | | 19 | 568538.72 | 1172857.91 | | | | | | | | |
| | | | | 20 | 568541.03 | 1172883.55 | | | | | | | | |


| | | | | | | |
|--------------------------------------|------------|---------|-------------|---------|--------|---------|
| MND a.s. Úprkova 807/6 Hodonín | Okres : | Hodonín | Obec : | Ždánice | K.Ú. : | Ždánice |
| | Číslo zak. | | Mapový list | DKM | Měř.: | 1:1000 |
| EVIDENČNÍ ÚDAJE o pozemcích | | | | | | |

Projektovaná plocha u vrtu Ždánice 191H (a)
Ždánice 25 (b)

Dne: 3.2.2014

Vyhotovil: XXXXXXXXXX

Potvrdil:

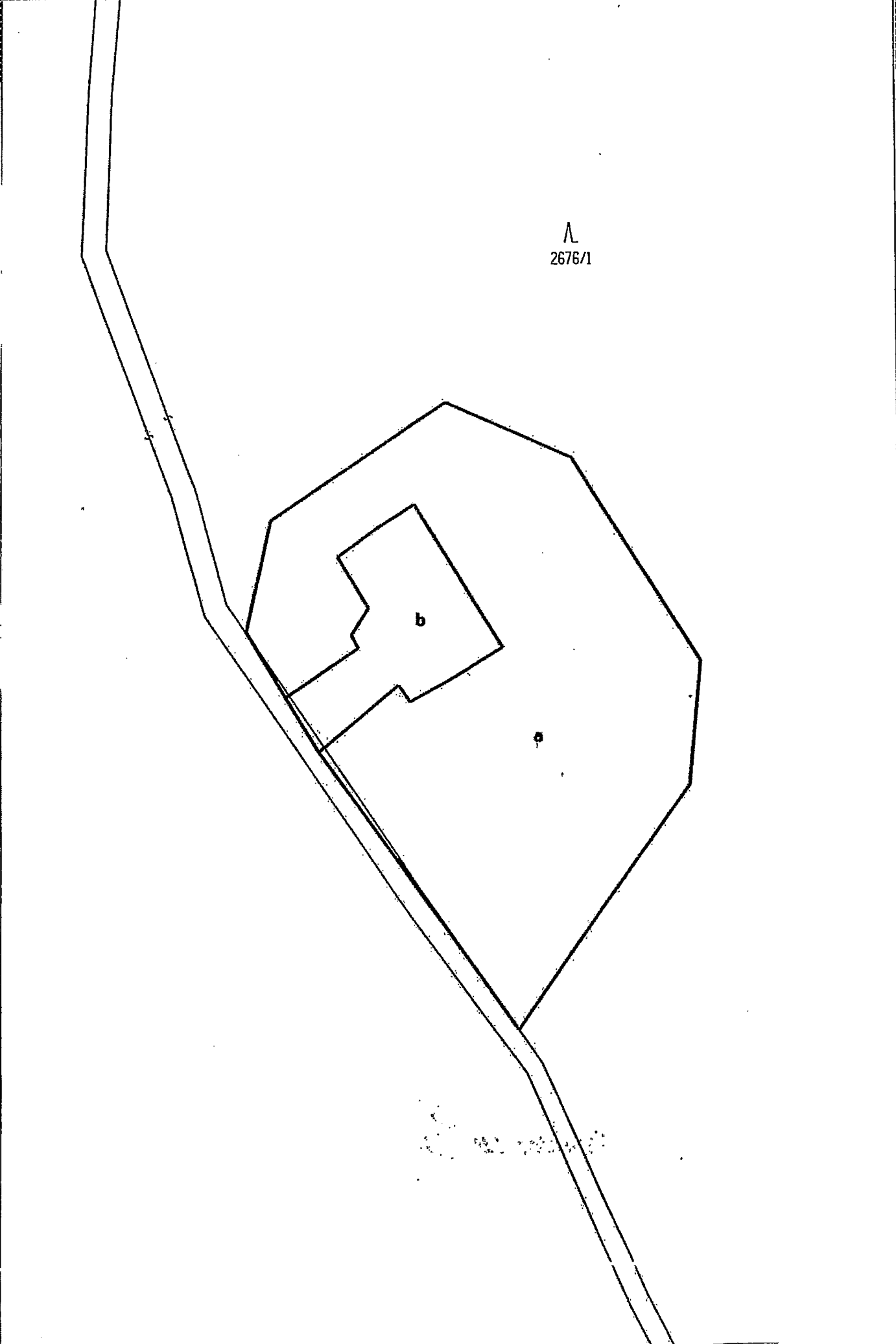


Datum, razítko, podpis

Λ
2676/1



b

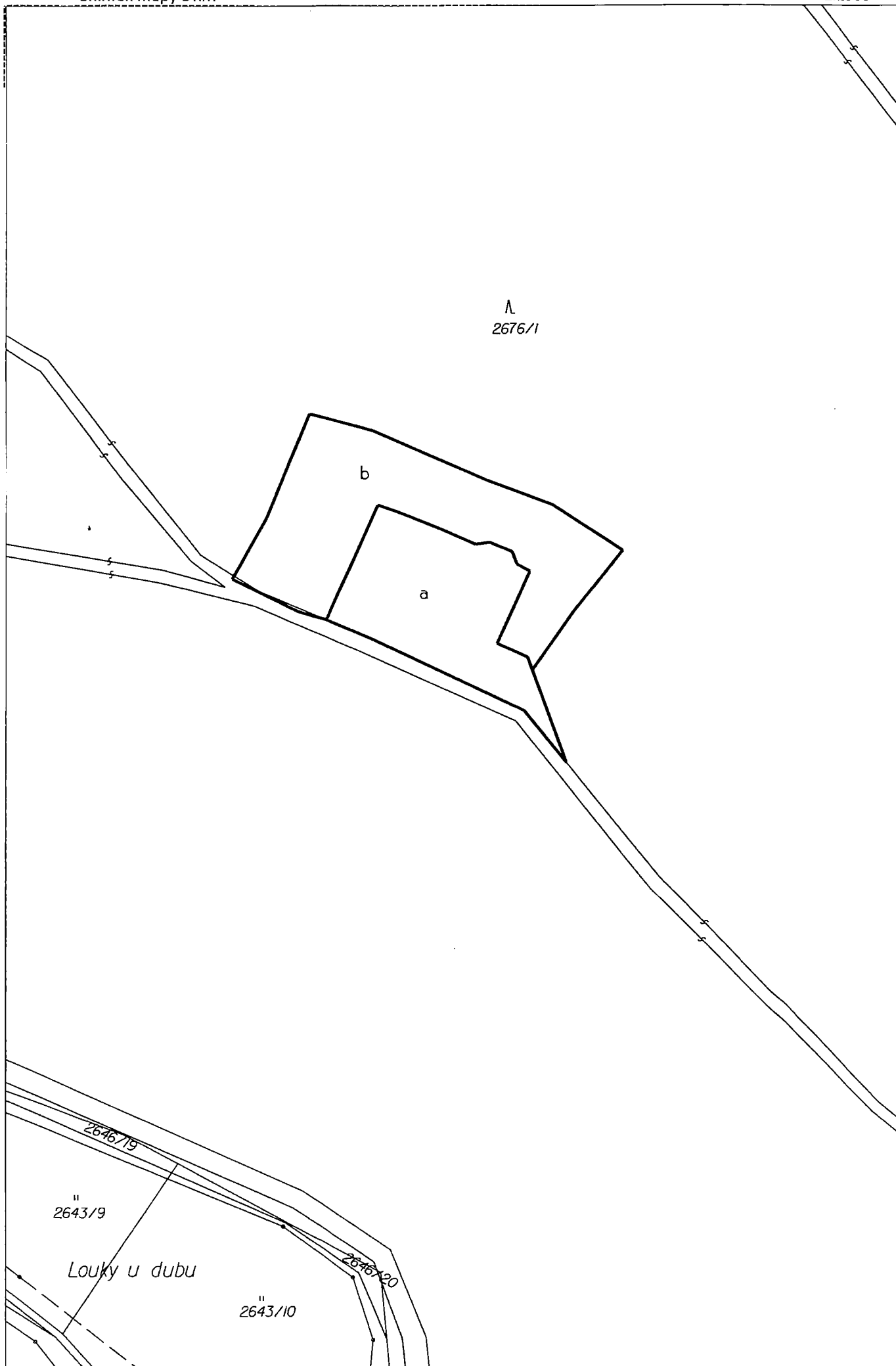
a



| Dosavadní stav | | | | Vymezená zájmová plocha | | | | | Porovnání se stavem evidence právních vztahů | | | | | |
|-------------------------------|----------------|----------------|-----------------------------|-----------------------------------|----------------|----------------|-----------------------------|----------|--|-----------------------|---------------------|-------------|----------------|---------------|
| Označení pozemku parc. číslem | Výměra parcely | | Druh pozemku Způsob využití | Označení pozemku parc. číslem(KN) | Výměra parcely | | Druh pozemku Způsob využití | Poznámka | Díl přechází z pozemku označeného v | | Číslo listu vlast.. | Výměra dílu | | Označení dílu |
| | ha | m ² | | | ha | m ² | | | katastru nemovitosti | dřívější poz.evidence | | ha | m ² | |
| | | | | DKM 2676/1 2676/1 | | 22 74 34 45 | | a b | | | | | | |
| | | | | CELKEM | | 57 19 | | | | | | | | |
| | | | | č.b. | Y | X | | | | | | | | |
| | | | | 1 | 568357.26 | 1173224.08 | | | | | | | | |
| | | | | 2 | 568346.97 | 1173205.52 | | | | | | | | |
| | | | | 3 | 568334.14 | 1173174.03 | | | | | | | | |
| | | | | 4 | 568315.19 | 1173179.15 | | | | | | | | |
| | | | | 5 | 568281.10 | 1173194.25 | | | | | | | | |
| | | | | 6 | 568261.41 | 1173201.67 | | | | | | | | |
| | | | | 7 | 568239.95 | 1173215.66 | | | | | | | | |
| | | | | 8 | 568254.91 | 1173234.29 | | | | | | | | |
| | | | | 9 | 568267.26 | 1173251.89 | | | | | | | | |
| | | | | 10 | 568257.11 | 1173279.97 | | | | | | | | |
| | | | | 11 | 568269.80 | 1173264.15 | | | | | | | | |
| | | | | 12 | 568315.04 | 1173242.53 | | | | | | | | |
| | | | | 13 | 568329.17 | 1173236.46 | | | | | | | | |
| | | | | 14 | 568337.28 | 1173234.04 | | | | | | | | |

| | | | | | | |
|--------------------------------------|------------|--------|--------------|---------|--------|---------|
| MND a.s. Úprkova 807/6 Hodonín | Okres : | Vyškov | Obec : | Ždánice | K.Ú. : | Ždánice |
| | Číslo zak. | | Mapový list: | DKM | Měř.: | 1:1500 |
| EVIDENČNÍ ÚDAJE o pozemcích | | | | | | |

| | | |
|--|--|---|
| Projektovaná plocha u vrtu Ždánice 190H 141 A 152 H | | Potvrdil:  |
| Dne: 26.6.2013 | | |
| Vyhotovil:  | | Datum, razítko, podpis |




| Dosavadní stav | | | | Vymezená zájmová plocha | | | | | | | | | | | | |
|-------------------------------|----------------|----------------|----------------|-----------------------------------|----------------------|-----------------------|--------------|------------------|--|--|--------------------|--------------|----------------|--|--|--|
| Označení pozemku parc. číslem | Výměra parcely | | Druh pozemku | Označení pozemku parc. číslem(KN) | Výměra parcely | | Druh pozemku | Poznámka | Porovnání se stavem evidence právních vztahů | | | | Označení dluhu | | | |
| | | | | | | | | | Díl přechází z pozemku označeného v | | Číslo listu vlast. | Výměra dluhu | | | | |
| | ha | m ² | Způsob využití | | katastru nemovitostí | dřívější poz.evidence | ha | | m ² | | | | | | | |
| | | | | 2676/1 | | 8 | 65 | část A část B | | | | | | | | |
| | | | | 2676/1 | | 24 | 10 | | | | | | | | | |
| | | | | CELKEM | | 32 | 75 | | | | | | | | | |


| | | | |
|---------------------------------------|-----------------|---|----------------|
| MND a.s. Úprkova 807/6, Hodonín | Okres : Hodonín | Obec : Zdánice | K.U. : Zdánice |
| | Číslo zak. | Mapový list: Bučovice 7-6/2 Bučovice 7-6/4 | Měř.: 1:2000 |
| EVIDENČNÍ ÚDAJE o pozemcích | | | |

Zapojení sond Zd190H, Zd192H - NÁJEM

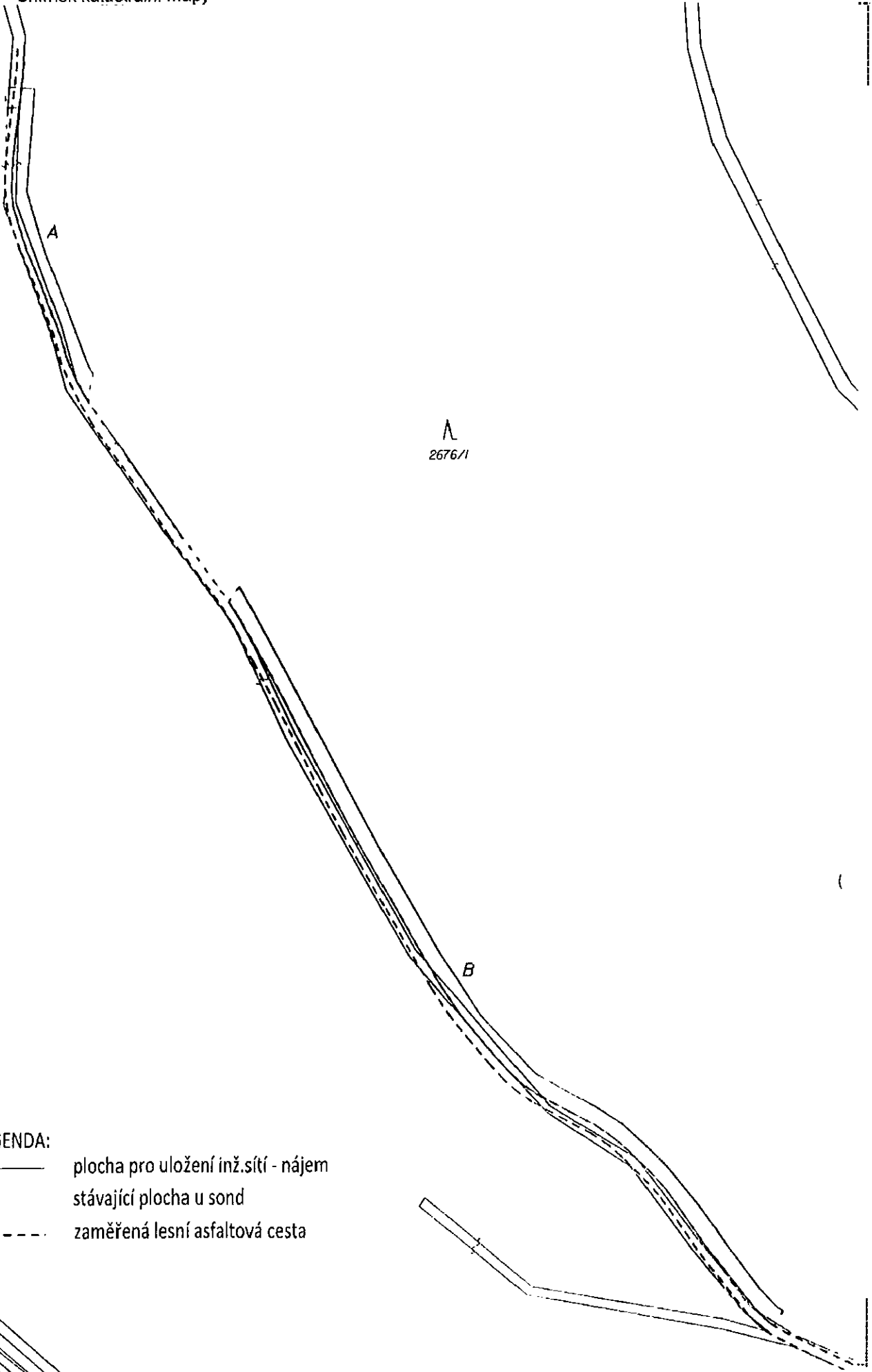
Dne: 26.1.2015

Vyhotovil: 

Potvrdil:




Datum, razítko, podpis



LEGENDA:

- plocha pro uložení inž.sítí - nájem
- stávající plocha u sond
- - - - - zaměřená lesní asfaltová cesta



| Dosavadní stav | | | | Vymezená zájmová plocha | | | | | Porovnání se stavem evidence právních vztahů | | | | | |
|-------------------------------|----------------|----------------|----------------|-----------------------------------|----------------|----------------|----------------|----------|--|-----------------------|--------------------|-------------|----------------|---------------|
| Označení pozemku parc. číslem | Výměra parcely | | Druh pozemku | Označení pozemku parc. číslem(KN) | Výměra parcely | | Druh pozemku | Poznámka | Díl přechází z pozemku označeného v | | Číslo listu vlast. | Výměra dílu | | Označení dílu |
| | ha | m ² | Způsob využití | | ha | m ² | Způsob využití | | katastru nemovitostí | dřívější poz.evidence | | ha | m ² | |
| | | | | DKM 2676/1 | | 78 93 | | část | | | | | | |
| | | | | CELKEM | | 78 93 | | | | | | | | |
| | | | | č.b | Y | X | | | | | | | | |
| | | | | 1 | 568659.60 | 1172791.88 | | | | | | | | |
| | | | | 2 | 568705.22 | 1172768.62 | | | | | | | | |
| | | | | 3 | 568723.82 | 1172770.81 | | | | | | | | |
| | | | | 4 | 568745.28 | 1172758.56 | | | | | | | | |
| | | | | 5 | 568752.89 | 1172693.88 | | | | | | | | |
| | | | | 6 | 568736.71 | 1172678.20 | | | | | | | | |
| | | | | 7 | 568681.65 | 1172671.72 | | | | | | | | |
| | | | | 8 | 568668.47 | 1172689.43 | | | | | | | | |
| | | | | 9 | 568664.68 | 1172742.55 | | | | | | | | |
| | | | | 10 | 568666.16 | 1172765.33 | | | | | | | | |
| | | | | 11 | 568663.76 | 1172780.11 | | | | | | | | |

| | | | | | | |
|--------------------------------------|------------|---------|--------------|---------|--------|---------|
| MND a.s. Úprkova 807/6 Hodonín | Okres : | Hodonín | Obec : | Ždánice | K.Ú. : | Ždánice |
| | Číslo zak. | | Mapový list: | DKM | Měř.: | 1:1000 |


EVIDENČNÍ ÚDAJE o pozemcích

Projektovaná plocha u vrtu Žd192H,193H,194H

Dne: 3.2.2014

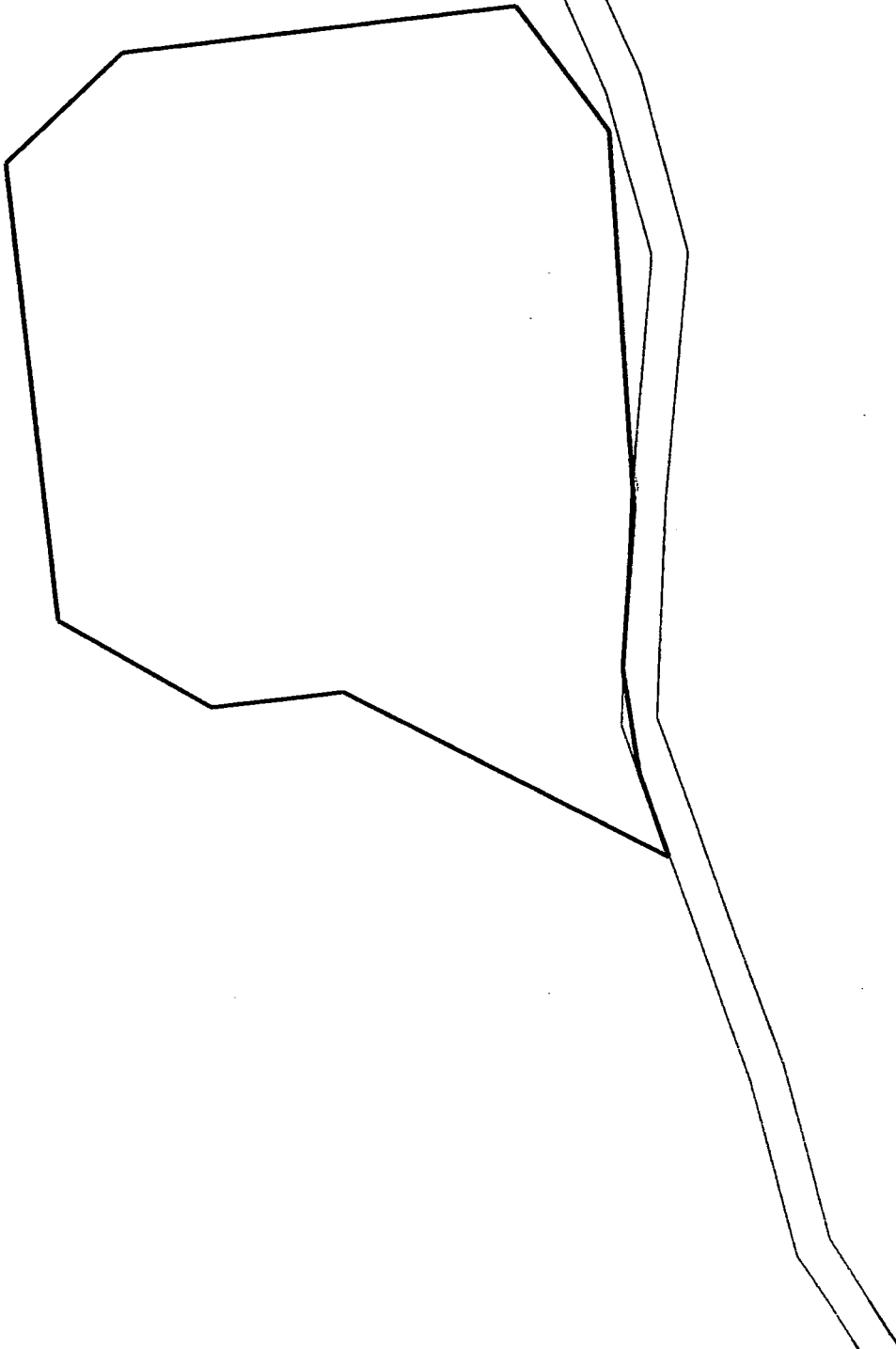
Vyhotovil: 

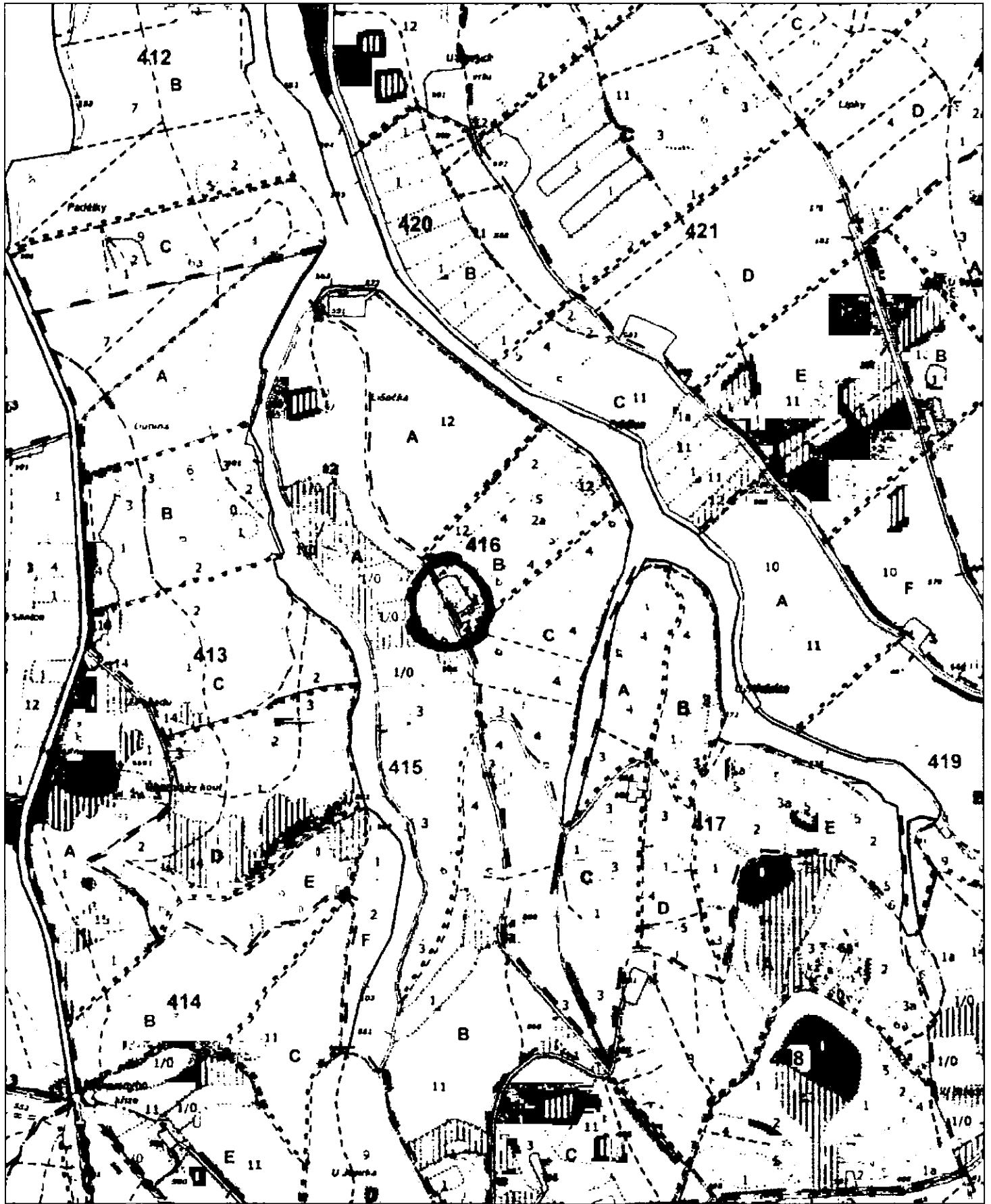
Potvrdil:



Datum, razítko, podpis

Λ
2676/1





K.Ú. ZÁBŘEH

SOUDA ZÁBŘEH 22

ř.č. 26331 - část ovč. 999m² ovč.

ř.č. 26331 - část ovč. 2.314m² ovč.

ř.č. 26331-3.313m²

LZ 4 - ZÁBŘEH

TOŘESÍ 23 - BÍLÝ VĚT

LH 4 - ZÁBŘEH

LP: 416 & 502

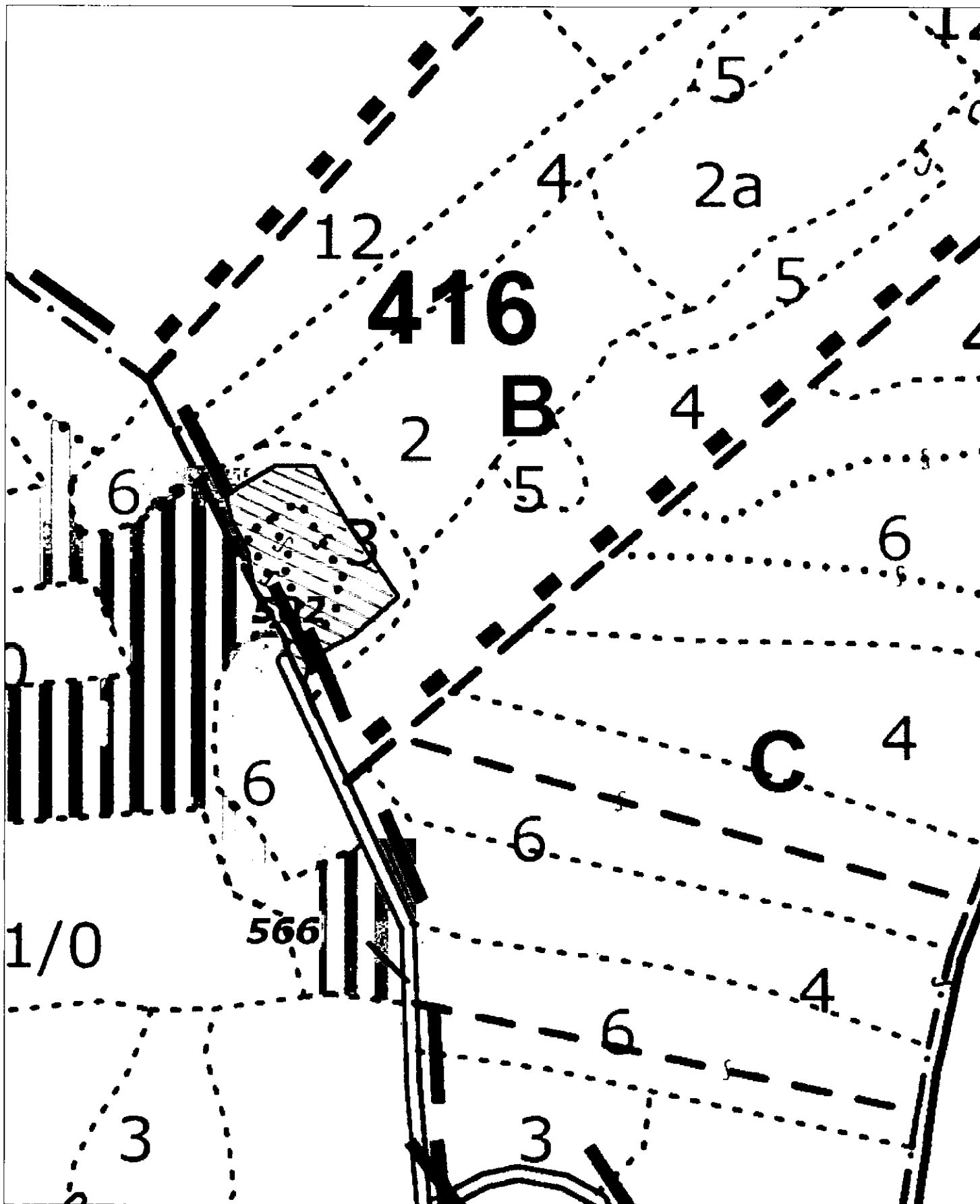
LHP 2016-2025

LHC ZÁBŘEH

0 100 200 300 400 500 m

1 : 10 000

Odbor HÚL, oddělení GIS, GrDS



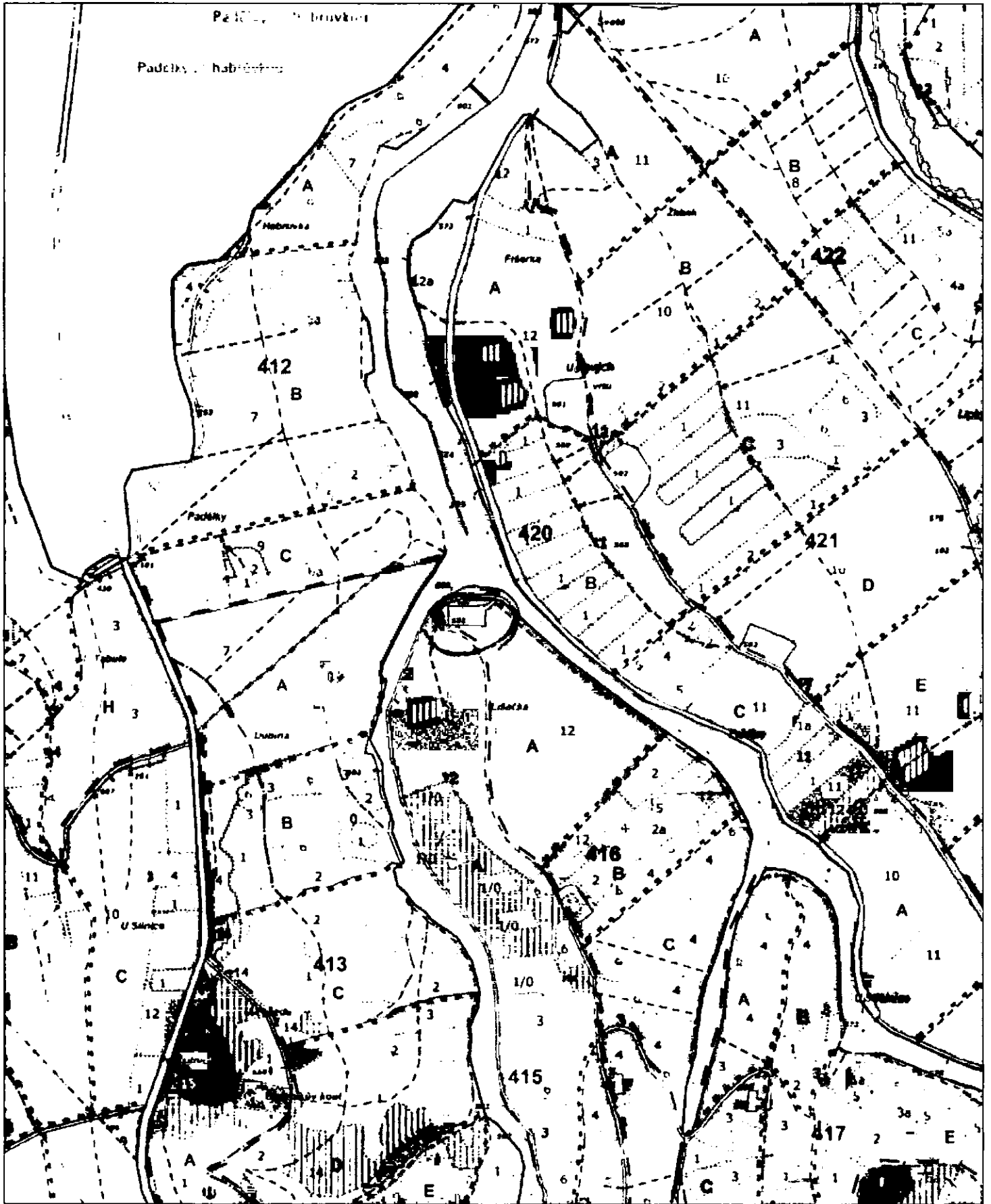
k.v. Žďouvice
 SOUDA Žďouvice 27
 p.č. 2633/1 - část ovj. 999 m² „a“
 p.č. 2633/1 - část ovj. 2.374 m² „b“

0 20 40 60 80 100m

Σ p.č. 2633/1 - 3.373 m²
 1 : 2 000

L2 4-Žďouvice
 Polesí 23-3161 VU
 LK 4-Žďouvice

LP: 416 B 502
 LMP 2016-2025
 LK Žďouvice



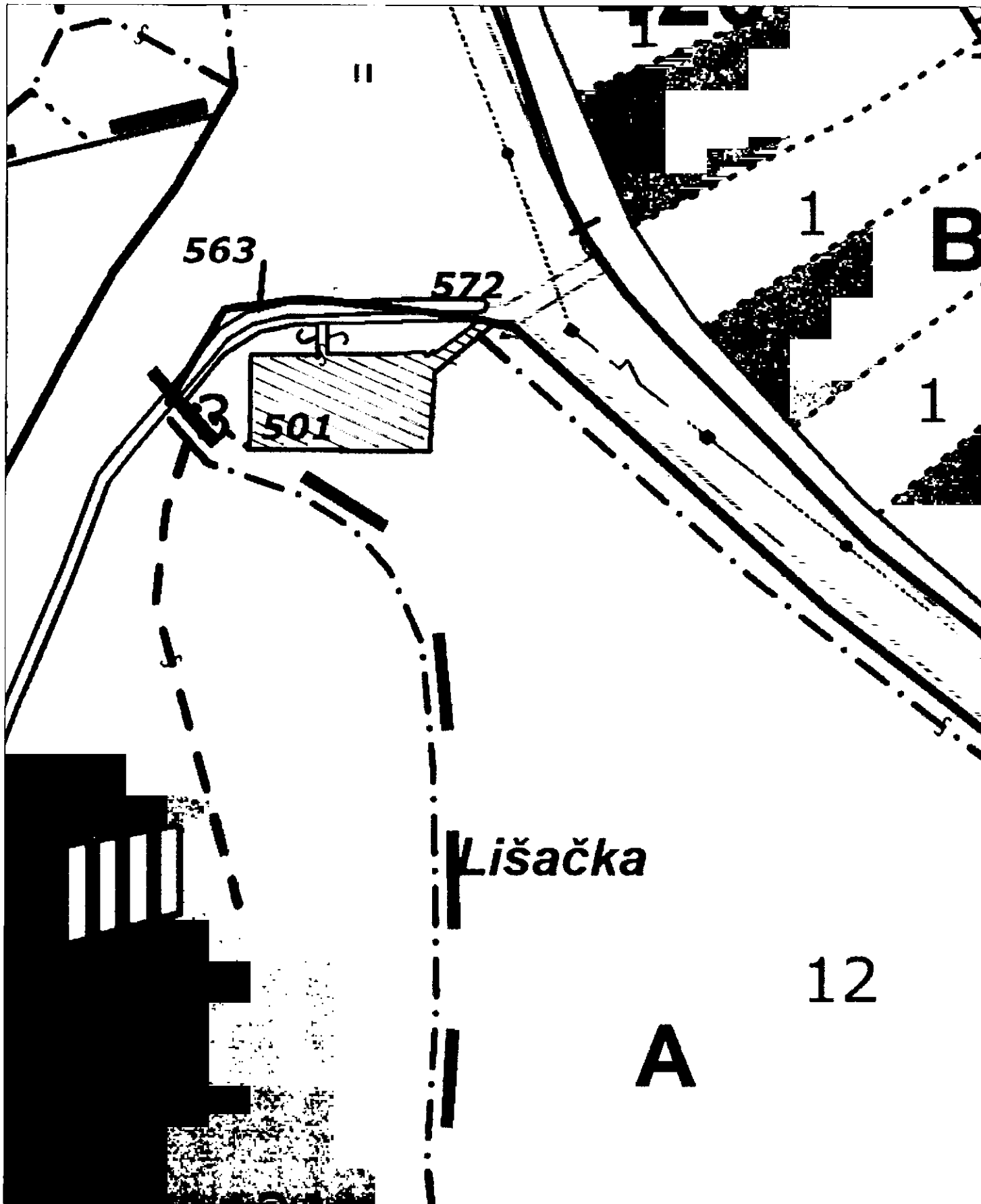
K.ú. ŽDŮNICE
 SOUBA ŽDŮNICE 47
 p.č. 2633/1 - část ovč. 0,3041 ha

L2 4-ŽDŮNICE
 POLESÍ 23-BÍL VLK
 LÚ 4-ŽDŮNICE

LP: 416 A 503 - část
 LH 7 2016-2025
 LUC ŽDŮNICE

0 100 200 300 400 500 m

1 : 10 000



k.ú. Žďouvice
 SOUSA ŽĎOUVICE 47
 p.č. 2633/1. část obh. 0,3041 ha

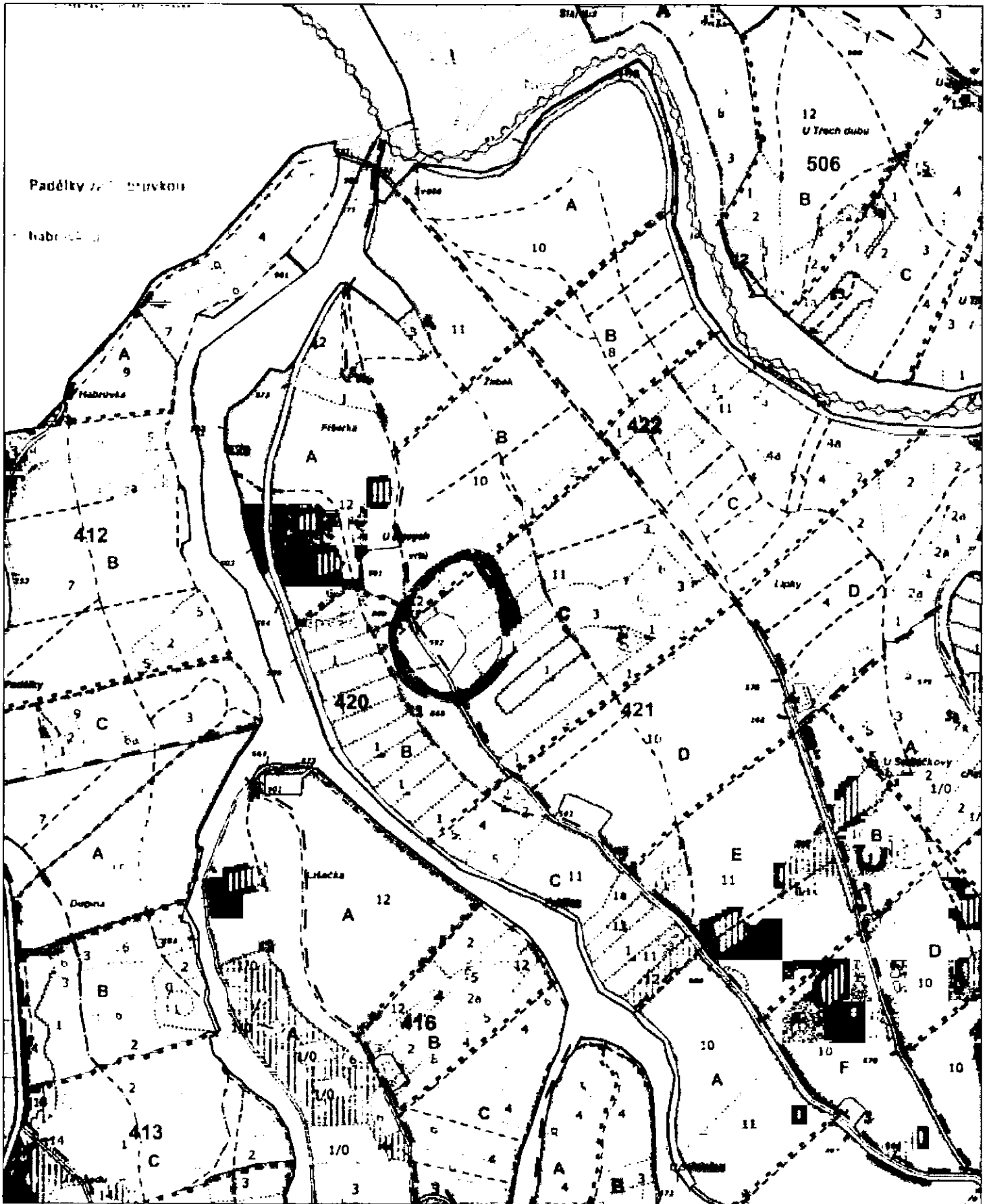
LZ 4-ŽĎOUVICE
 POLESÍ 23-BÍLÝ ÚK
 LH 4-BRĚVNICE

LP: 416 A 501-část
 LHP 2016-2025
 LHC BRĚVNICE

0 20 40 60 80 100m

1 : 2 000

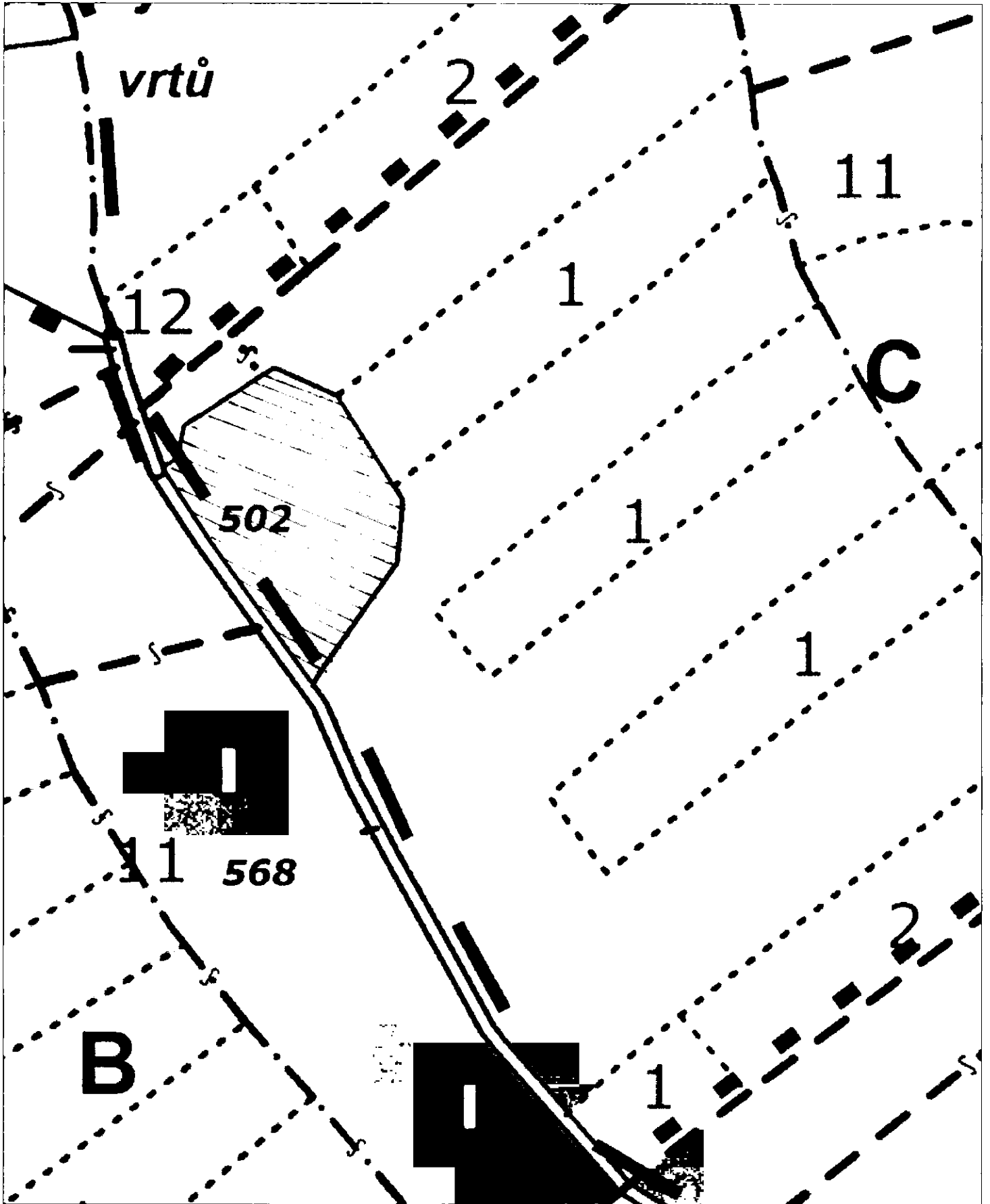
Odbor HÚL, oddělení GIS, GrDS



K.Ú. ZDOBŮVCE
 SOUDA ZDOBŮVCE 25+191 H
 P.Č. 2676/1- část ovým. 6.252m²
 P.Č. 2676/2- část ovým. 7.000m² } < 7.252m²

624-ZDOBŮVCE P: 421C 502
 POLESÍ 23- BÍLÝ ÚK LHP 2016-2025
 LH 4- BRČOVKA LHC BRČOVKA

0 100 200 300 400 500 m
 1 : 10 000



k.ú. ŠDŮNICE
 SOUDA ŠDŮNICE 2541914
 p.č. 26761 - část ovým. 6.257m²
 p.č. 26762 - část ovým. 1.000m² } < 7.257m²

L2 4- ŽIDLONICE PS: 421 C 502
 POLESÍ 23-BILÝ VŮZ LHP 2016-2025
 LÚ 4- ŽALČOVKA LÚC ŽALČOVKA



1 : 2 000

LZ 4- ZÁDLOHOVICE
POLEŠÍ 23- BÍLÝ VLK
LÚ 4- BUKOVICE

LMP 2016-2025
LHC BUKOVICE

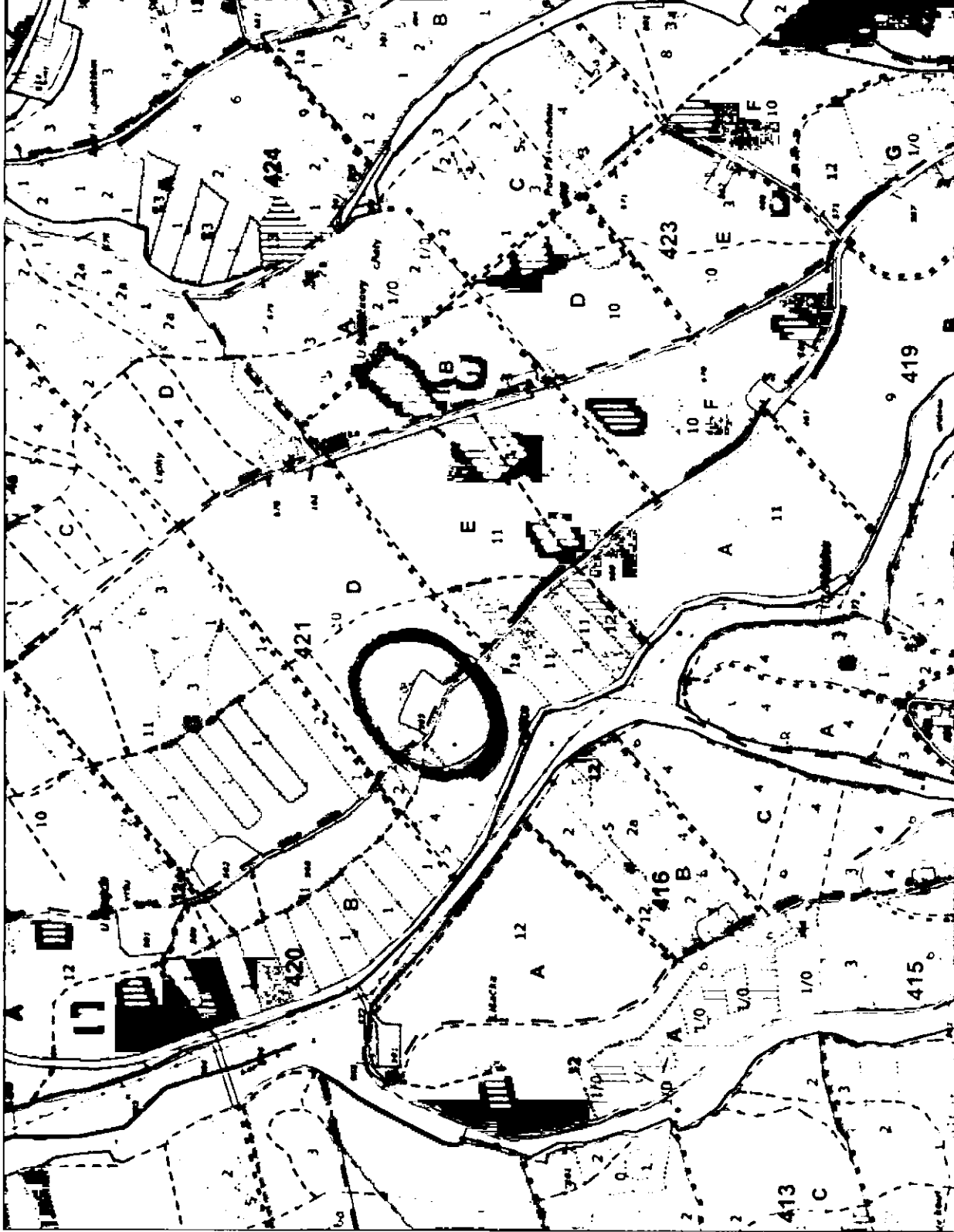
LES. POR. 421 D503

P.Č. 2676/1 - 2.274m² (část)
2676/1 - 3.445m² (část)

Σ 2676/1 - 5.719m²

K.Ú. ZÁDLOVICE

SONDA ZÁDLOVICE 1117 157H +
170H



1 : 10 000



LZ 4-ŽIDLOCHOVICE

POLESÍ 23-ŘÍČÍ VUK

LV 4-BUČOVICE

LHP 2016-2025

LHP BUČOVICE

LES. F00. 421 D 503

P.Č. 2676/1 - 2.274 m² (část)

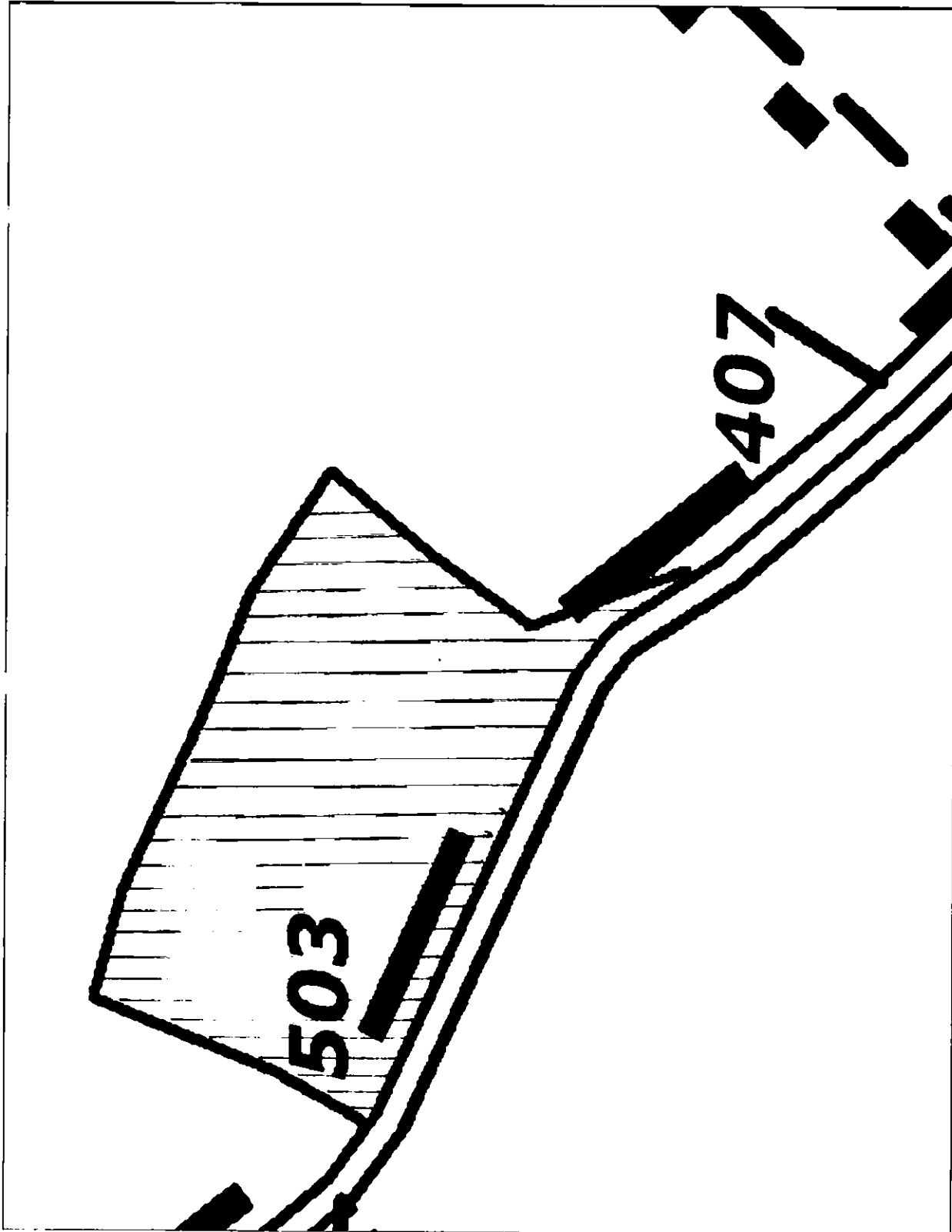
2676/1 - 3445 m² (část)

Σ 2676/1 - 5.719 m²

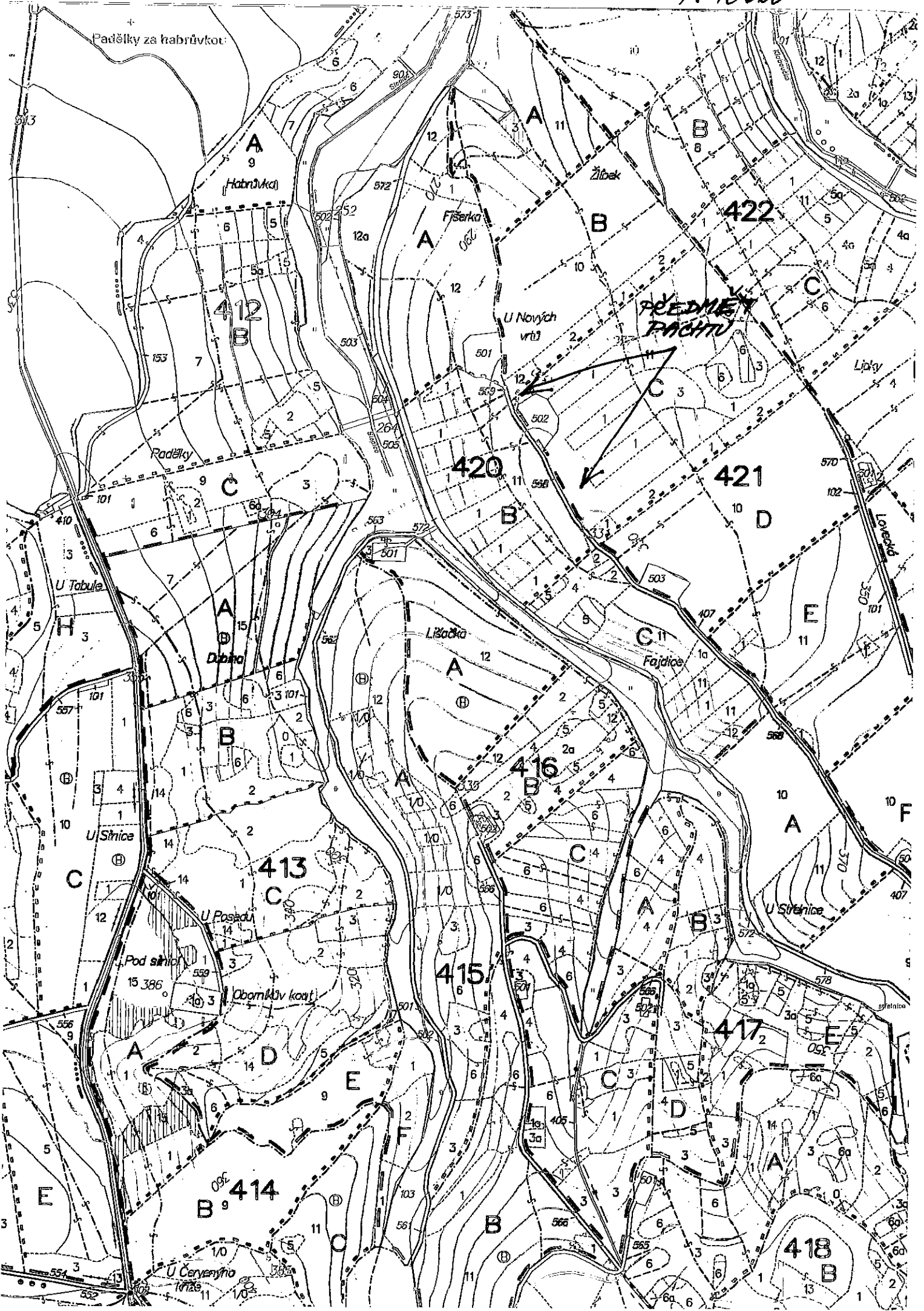
V.Ú. ŽIDLOVICE

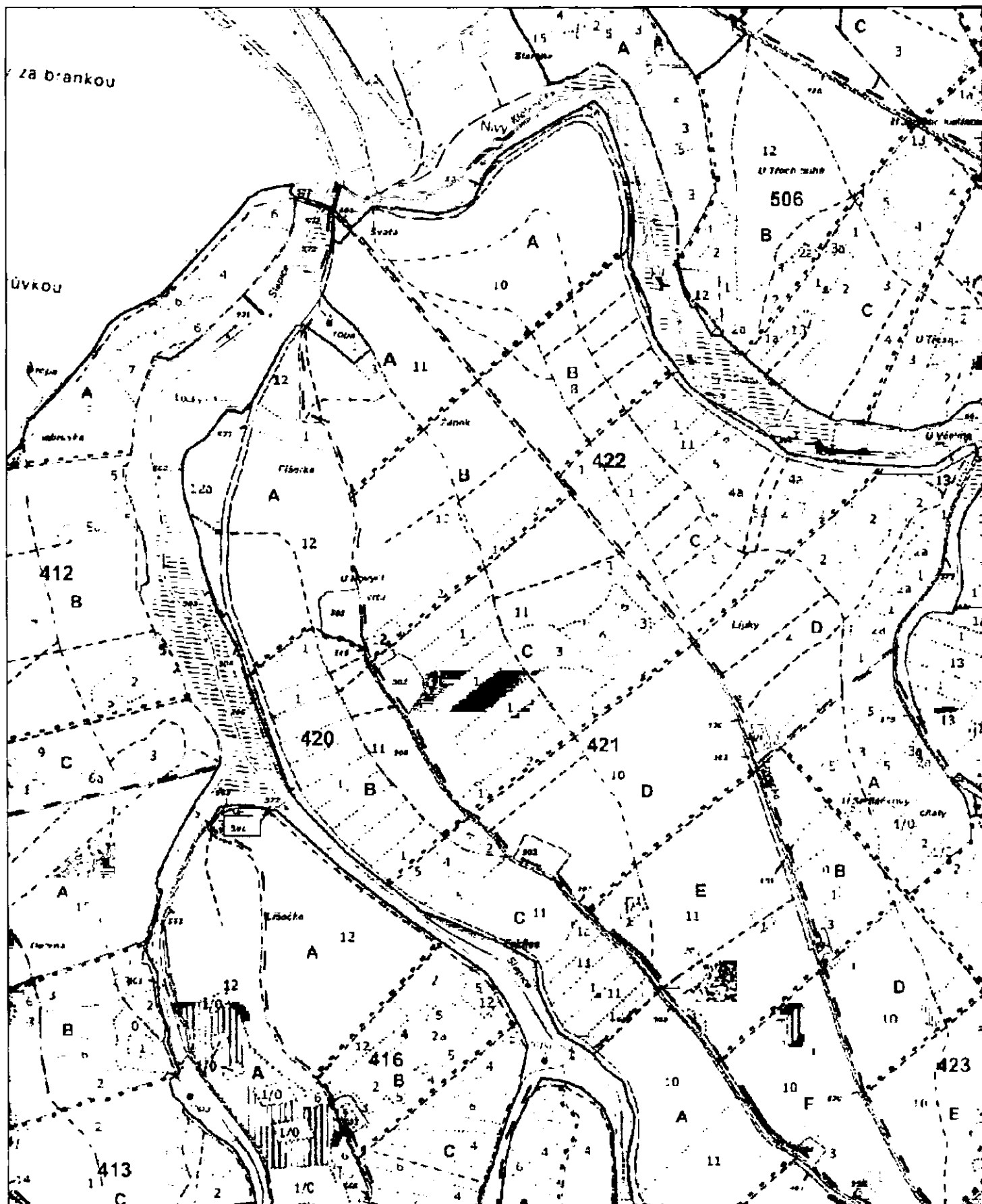
SONDA ŽIDLOVICE 141+157417

190 H



1 : 1 000





LZ 4- ŽIDLOCHOVICE
 POLESÍ 23- BILÝ VLK
 LÚ 4- KLOBOUČEKY

LHC BUDOVICE
 LHP 2016-2025
 420 A 501

K.Ú. ŽDOVICE
 P.Č. 2676/1 - ČÁST OVÍV. 7893m²
 MLD - ŽD 192H, 193H, 194H

0 100 200 300 400 500 m

1 : 10 000

Odbor HÚL, oddělení GIS, GrDS

12

U Nových
vrtů

501

12

569

502

14

505

420

L2 4- ŽIDLOCHOVICE
POLESÍ 23- BILÝ VLK
LH 4 - KLOBOUČEK

LHC BŘEČANICE
LHP 2016-2025
420 A501

K.Ú. ŽDÁNICE
P.Č. 2676/1 - ČÁST O VÍR.
MNS - ŽD 1924, 1934, 19

Odbor HÚL, oddělení



1 : 2 000

**OBVODNÍ BÁŇSKÝ ÚŘAD
v BRNĚ**

V Brně dne 15.9.2003

č.j. 5597/03

ROZHODNUTÍ

Obvodní báňský úřad v Brně jako věcně a místně příslušný orgán státní báňské správy, podle ustanovení § 27 odst. 1 zákona č. 44/1988 Sb., o ochraně a využití nerostného bohatství (horní zákon), v platném znění, v součinnosti s dotčenými orgány státní správy a zejména v dohodě s orgány životního prostředí, Odborem životního prostředí a zemědělství, Krajského úřadu Jihomoravského kraje ze dne 15.8.2003, (zdejší č.j. 5597/03 protokol) a Ministerstvem životního prostředí, odborem výkonu státní správy VII, Mezírka 1, 602 00 BRNO, ze dne 15.8.2003, (zdejší č.j. 5597/03 protokol), s orgánem územního plánování Stavebním úřadem ve Ždánicích ze dne 15.7.2002, č.j. S 380/02 a na základě rozhodnutí Ministerstva životního prostředí o předchozím souhlasu k podání návrhu na stanovení dobývacího prostoru vydaného podle § 24 odst. 2 zákona č. 44/1988 Sb., o ochraně a využití nerostného bohatství (horní zákon), v platném znění ze dne 2.7.2002, pod č.j. 560/779/2002, organizaci

Moravské naftové doly, a. s.
Hodonín, Úprkova 807/6, PSČ 695 30
IČ: 46346333

stanoví

dobývací prostor

ŽDÁNICE I
evidenční číslo 4 0092

o plošném obsahu na povrchu 1,419525 km² a v úrovni ložiska 1,803865 km².

Hranice dobývacího prostoru Ždánice I tvoří na povrchu nepravidelný 5-ti úhelník o vrcholech 1 až 5 s vrcholy určenými souřadnicemi v platném souřadnicovém systému JTSK a v úrovni ložiska nepravidelný 14-ti úhelník o vrcholech 101 až 114.

K č.j. 5597/03

Seznam souřadnic vrcholů na povrchu

| vrchol | X | Y |
|--------|--------------|------------|
| 1 | 1 173 050.00 | 569 375.00 |
| 2 | 1 172 815.00 | 568 600.00 |
| 3 | 1 172 846.00 | 567 945.00 |
| 4 | 1 174 200.00 | 568 900.00 |
| 5 | 1 174 778.00 | 569 461.00 |

Seznam souřadnic vrcholů v úrovni ložiska

| vrchol | X | Y | Z |
|--------|--------------|------------|---------|
| 101 | 1 173 050.00 | 569 375.00 | -350,00 |
| 102 | 1 172 550.00 | 568 590.00 | -350,00 |
| 103 | 1 172 530.00 | 568 060.00 | -350,00 |
| 104 | 1 172 752.60 | 567 276.49 | -350,00 |
| 105 | 1 172 846.00 | 567 945.00 | -350,00 |
| 106 | 1 174 200.00 | 568 900.00 | -350,00 |
| 107 | 1 174 778.00 | 569 461.00 | -350,00 |
| 108 | 1 173 050.00 | 569 375.00 | -650,00 |
| 109 | 1 172 550.00 | 568 590.00 | -650,00 |
| 110 | 1 172 530.00 | 568 060.00 | -650,00 |
| 111 | 1 172 752.60 | 567 276.49 | -650,00 |
| 112 | 1 172 846.00 | 567 945.00 | -650,00 |
| 113 | 1 174 200.00 | 568 900.00 | -650,00 |
| 114 | 1 174 778.00 | 569 461.00 | -650,00 |

Dobývací prostor Ždánice I je pod povrchem omezen rovinami vedenými povrchovými hranicemi do hranic ložiska. Hranice dobývacího prostoru jsou navrženy tak, aby byly respektovány zájmy hospodárného dobývání výhradního ložiska ropy a hořlavého zemního plynu a současně aby byly respektovány zájmy dotčených právnických i fyzických osob, jichž se těžební činnost na ložisku dotýká. Současný návrh respektuje majetkoprávní vztahy k pozemkům dotčených hornickou činností.

- Dobývací prostor se nachází na katastrálním území Ždánice na rozloze 1,419525 km².
- Dobývací prostor je stanoven na pozemcích p.č. 2604/2, 2605, 2611/2, 2620/1, 2630/1, 2633/1 (přímo dotčen hornickou činností vrt Ždánice 27, 47, 144, 148), 2633/10, 2633/2, 2633/3, 2633/4, 2633/5, 2633/6, 2633/7, 2633/8, 2633/9, 2634, 2639/1, 2639/10, 2639/12, 2639/13, 2639/14, 2639/15, 2639/16, 2639/17, 2639/18, 2639/19, 2639/2, 2639/20, 2639/21, 2639/22, 2639/23, 2639/24, 2639/25, 2639/26, 2639/3, 2639/4, 2639/5, 2639/6, 2639/7, 2639/8, 2639/9, 2640/1 (přímo dotčen hornickou činností vrt Ždánice 64, 128), 2640/10, 2640/11, 2640/7, 2640/8, 2640/9, 2641/1, 2641/10, 2641/11, 2641/13, 2641/14,

2641/15, 2641/16, 2641/17, 2641/19, 2641/2, 2641/20 (přímo dotčen hornickou činností vrt Ždánice 129), 2641/21, 2641/22, 2641/24, 2641/3, 2641/4, 2641/5 (přímo dotčen hornickou činností vrt Ždánice 46 a 154), 2641/6 (přímo dotčen hornickou činností vrt Ždánice 46 a 154), 2641/7, 2641/8, 2641/9, 2642/1, 2642/10, 2642/11, 2642/12, 2642/13, 2642/14, 2642/18, 2642/19, 2642/20, 2642/23, 2642/24, 2642/25, 2642/26, 2642/27, 2642/28, 2642/2, 2642/3, 2642/5, 2642/6, 2642/7, 2642/8, 2642/9, 2643/1, 2643/10, 2643/12, 2643/13, 2643/14, 2643/15, 2643/2, 2643/3, 2643/4, 2643/5, 2643/6, 2643/7, 2644/5, 2646/1, 2646/14, 2646/15, 2646/16, 2646/17, 2646/18, 2646/19, 2646/20, , 2647/1, 2647/6, 2647/7, 2647/8, 2647/9, 2653/1 a 2676/1 (přímo dotčen hornickou činností vrt Ždánice 25, 141, 157H) v katastrálním území Ždánice I.

- Identifikační čísl kat. území Ždánice 794 961.
- Kraj Jihomoravský - kód kraje CZ062.
- IČZÚJ obce Ždánice je 586 803

Dobývací prostor byl stanoven pro dobývání výhradního ložiska ropy a hořlavého zemního plynu. V dobývacím prostoru nebyla zjištěna jiná výhradní a nevýhradní ložiska. Zásoby ložiska ropy a hořlavého zemního plynu byly schváleny dne 20.1.1994 ve výši:

| | |
|---|----------------------------|
| geologické zásoby ropy u obzorů spodní miocén 1., 2. a 3. | 2 209 900 m ³ |
| geologické zásoby plynu včetně plynu rozpuštěného v ropě (spodní miocén 1., 2., 3., 2a-čočka I, 2a-čočka 2, 2b. a 3a.) | 185 900 000 m ³ |
| těžitelné zásoby ropy | 369 200 m ³ |
| těžitelné zásoby plynu | 118 800 000 m ³ |

S dobýváním ložiska může být započato, až po vydání rozhodnutí o povolení hornické činnosti v samostatném řízení.

Pro dobývací prostor Ždánice I stanoví Obvodní báňský úřad v Brně následující

podmínky:

1. Části výhradního, již těženého ložiska - ropy a hořlavého zemního plynu - Ždánice miocén budou exploatovány tak, aby v DP ŽDÁNICE I byly vytěženy vyhodnocené zásoby vyhrazených nerostů - ropy a hořlavého zemního plynu v co nejvyšší míře, ve vazbě na stanovené podmínky (Podmínka Ministerstva životního prostředí, odboru výkonu státní správy VII, Mezírka 1, 602 00 BRNO ze dne 2.7.2002, pod č.j. 560/779/2002).
2. Po ukončení exploatace ložiska ŽDÁNICE I v předmětném prostoru bude provedena sanace a rekultivace pozemků dotčených těžbou dle ustanovení § 31 odst. 5 horního zákona v platném znění. (Podmínka Ministerstva životního prostředí, odboru výkonu státní správy VII, Mezírka 1, 602 00 BRNO ze dne 2.7.2002, pod č.j. 560/779/2002).
3. Organizace Moravské naftové doly, a.s. uznaly výši finančního závazku, který je specifikován v žádosti o udělení předchozího souhlasu k podání návrhu na stanovení DP ŽDÁNICE I, zaregistrované na MŽP pod č.j.: 1323/630/02 ze dne 8.4.2002. Výše finančního závazku činí vůči věřiteli 1.957.500,- Kč. Tento závazek bude splacen do 30 dní, po nabytí platnosti rozhodnutí Obvodního báňského úřadu v Brně, o povolení hornické činnosti v DP ŽDÁNICE I a to na příjmový účet věřitele vedený u ČNB Praha I, účtu 19-7628001/0710. Před provedením platby organizace ověří, zda nedošlo ke změně čísla účtu.

- (Podmínka Ministerstva životního prostředí, odboru výkonu státní správy VII, Mezírka 1, 602 00 BRNO ze dne 2.7.2002, pod č.j. 560/779/2002).
4. Organizace odstraní rozpor v množství zásob ropy a hořlavého zemního plynu mezi výkazem GEO (MŽP) – V3 – 01 a celostátní bilancí zásob (Podmínka Ministerstva životního prostředí, odboru výkonu státní správy VII, Mezírka 1, 602 00 BRNO ze dne 2.7.2002, pod č.j. 560/779/2002).
 5. Ve stanoveném dobývacím prostoru Ždánice I nebudou těženy podložní části Ždánice – krystalinikum (ev. č. lož. 3 170672) a Ždánice – krystalinikum I (ev. č. lož 3 170671), (Podmínka Ministerstva životního prostředí, odboru výkonu státní správy VII, Mezírka 1, 602 00 BRNO ze dne 2.7.2002, pod č.j. 560/779/2002).
 6. Z hlediska ochrany přírody a krajiny se organizace upozorňuje, že v ploše DP se nacházejí významné krajinné prvky č. 24-44-11/1, 2 a 3 a biotopy zvláště chráněných druhů živočichů 24-44-11/lc, d, e, 4b a 5. Jde o území chráněná podle § 4 odstavce 2 a § 50 odstavce 1 zákona č. 114/92 Sb. V případě nutných zásahů do těchto území (umístění staveb, terénní práce, kácení dřevin atd.) je nezbytné předem požádat příslušný orgán ochrany přírody o udělení souhlasu, případně výjimky. Dále se upozorňuje, že VKP jsou podle zákona i všechny lesy, vodní toky a jejich údolní nivy, a jsou chráněny před poškozováním a ničením a smějí být využívány pouze tak, aby nebyla oslabena jejich ekologicko-stabilizační funkce v krajině. Dále se upozorňuje, že ÚSES je závaznou částí chváleného ÚP obce Ždánice a plochy do něj zahrnuté nesmějí být využívány k jinému účelu (Podmínka referátu životního prostředí, OkÚ Hodonín, ze dne 26.7.2003, č.j. ŽP/02/vyj-4730).
 7. Organizace bude respektovat všechny právní předpisy na úseku vodního hospodářství a na obecnou ochranu podzemních a povrchových vod. (Podmínka referátu životního prostředí, OkÚ Hodonín, ze dne 26.7.2003, č.j. ŽP/02/vyj-4730).
 8. V případě dotčení pozemků náležejících do zemědělského půdního fondu při stanovení dobývacího prostoru Ždánice I bude organizace postupovat v souladu s ustanovením § 6 odst. 1 zák. ČNR č. 334/1992 Sb., o ochraně ZPF, úplné znění zák. č. 231/1999 Sb. (Podmínka referátu životního prostředí, OkÚ Hodonín, ze dne 26.7.2003, č.j. ŽP/02/vyj-4730).
 9. V případě, že by denní výše těžby ropy přesáhla 50 tun nebo 50 000 m³ plynu, musí být postupováno v souladu se zákonem č. 100/2001 Sb. o posuzování vlivů na životní prostředí (Podmínka Krajského úřadu - Jihomoravského kraje, Odboru životního prostředí a zemědělství, ze dne 1.10.2002, č.j. OŽPZ/3255/02/Ve.

Odůvodnění

Obvodní báňský úřad v Brně zaprotokoloval dne 25.4.2003, pod č.j. 2689/03, návrh organizace Moravské naftové doly, a.s., na stanovení dobývacího prostoru Ždánice I. Návrh byl doložen předepsanou projektovou dokumentací dle ustanovení § 2 vyhlášky ČBÚ č. 172/1992 Sb., o dobývacích prostorech, v platném znění ale neobsahoval vyjádření všech vlastníků pozemků a vyjádření dotčených orgánů státní správy. Dokumentaci ověřil oprávněný [redacted] a ověřil [redacted].

Před zahájením řízení organizace získala předchozí souhlas Ministerstva životního prostředí k podání návrhu na stanovení dobývacího prostoru Ždánice I. Podmínka a) předchozího souhlasu k podání návrhu na stanovení dobývacího prostoru Ždánice I ze dne

[REDACTED]

[REDACTED]

[REDACTED]

[REDACTED]

[REDACTED]

[REDACTED]

[REDACTED]

6. Vyjádření Lesy ČR – Lesní správa Bučovice – ke stanovení DP nemáme připomínek.

7. Vyjádření stavebního odboru MěÚ Ždánice – ke stanovení DP nemáme připomínek.

8. Vyjádření vlastníků pozemků [redacted] a [redacted] – ke stanovení DP nemáme připomínek.

Po ukončení ústního jednání byli zúčastnění vyzváni k místnímu šetření, kterého se odmítli zúčastnit s tím, že problematika v terénu je jim dobře známa.



Na základě výše uvedených vyjádření a stanovisek zdejší úřad neshledal důvody, které by byly překážkou ve stanovení dobývacího prostoru Ždánice I. Proto bylo rozhodnuto tak, jak je výše uvedeno.

Správní poplatek byl stanoven ve výši 1000,- Kč dle zmocnění položky č. 58 zákona č. 368/1992 Sb. o správních poplatcích, v platném znění a byl uhrazen kolkovými známkami ve výši 1000,- Kč podanými na zdejší úřad pod č.j. 2689/03.


V příloze zdejší úřad vrací jedno vyhotovení návrhu na stanovení dobývacího prostoru Ždánice I opatřené doložkou zdejšího úřadu.

Poučení

Proti tomuto rozhodnutí lze podat podle § 53 zákona č. 71/1967 Sb. o správním řízení, odvolání k Českému báňskému úřadu v Praze prostřednictvím Obvodního báňského úřadu v Brně ve lhůtě 15 dnů ode dne jeho doručení.



Brně



OBVODNÍ BÁŇSKÝ ÚŘAD

PRO ÚZEMÍ KRAJŮ JIHMORAVSKÉHO A ZLÍNSKÉHO

V Brně dne 11.6.2015

č.j. SBS 16126/2015/OBÚ-01/1

ROZHODNUTÍ

Obvodní báňský úřad pro území krajů Jihomoravského a Zlínského jako věcně příslušný orgán státní báňské správy podle ustanovení § 41 odst. 2 písm. a) zákona č. 61/1988 Sb., o hornické činnosti, výbušninách a o státní báňské správě, ve znění pozdějších předpisů a místně příslušný podle ustanovení § 38 odst. 1 zákona č. 61/1988 Sb., o hornické činnosti, výbušninách a o státní báňské správě, ve znění pozdějších předpisů, na základě návrhu organizace

MND a. s.
Hodonín, Úprkova 807/6, PSČ 695 01
IČ: 28483006

m ě n í

podle ustanovení § 27 odst. 1 zákona č. 44/1988 Sb., o ochraně a využití nerostného bohatství (horní zákon), ve znění pozdějších předpisů a ve smyslu ustanovení § 2 odst. 3 písmena b) vyhlášky č. 172/1992 Sb., o dobývacích prostorech, ve znění pozdějších předpisů, dobývací prostor

ŽDÁNICE I ev. č. 4 0092

o plošném rozsahu na povrchu 1,419525 km² následovně:

Obvodní báňský úřad pro území krajů Jihomoravského a Zlínského **stanovuje** pro dobývací **Žďánice I** souřadnice vrcholů dobývacího prostoru na povrchu v souřadnicovém systému JTSK:

| Číslo vrcholu | X (m) | Y (m) |
|---------------|--------------|------------|
| 1 | 1 173 050,00 | 569 375,00 |
| 6 | 1 172 890,00 | 568 850,00 |
| 7 | 1 172 620,00 | 568 760,00 |
| 3 | 1 172 846,00 | 567 945,00 |
| 4 | 1 174 200,00 | 568 900,00 |
| 5 | 1 174 778,00 | 569 461,00 |

Plošný obsah dobývacího prostoru Žďánice I na povrchu je 1,511595 km².

Odůvodnění:

Podáním organizace MND a.s., Hodonín, Úprkova 807/6, PSČ 695 01, IČ: 28483006, bylo dne 24.4.2015 u Obvodního báňského úřadu pro území krajů Jihomoravského a Zlínského zahájeno řízení o změně dobývacího prostoru Ždánice I, ev. č. 4 0092.

K žádosti o změnu dobývacího prostoru Ždánice I, ev. č. 4 0092, byla předložena projektová dokumentace „Návrh na změnu DP Ždánice I (ev. č. 4 0092) na povrchu“ zpracována oprávněným [REDAKCE], důlně měřická část byla ověřena hlavním [REDAKCE] kteří vlastní k předmětné činnosti požadované osvědčení. Projektová dokumentace je vypracována podle požadavku vyhlášky č. 172/1992 Sb., o dobývacích prostorech, ve znění pozdějších předpisů, ve dvou vyhotoveních.

Obvodní báňský úřad pro území krajů Jihomoravského a Zlínského oznámil zahájení řízení přípisem ze dne 12.5.2015, č.j. SBS 13078/2015/OBÚ-01/1 a zároveň nařídil podle ustanovení § 28 odst. 3 zákona č. 44/1988 Sb., o ochraně a využití nerostného bohatství, ve znění pozdějších předpisů, ústní jednání spojené s místním šetřením, na den 21.5.2015. Do předložené dokumentace bylo možné nahlédnout v úřední dny na Obvodním báňském úřadě pro území krajů Jihomoravského a Zlínského po předchozí domluvě nebo v sídle organizace. Své případné námítky a připomínky mohli účastníci řízení a dotčené orgány správy podat písemně na Obvodní báňský úřad pro území krajů Jihomoravského a Zlínského do 20.5.2015 nebo nejpozději při ústním jednání, jinak k nim nebylo přihlédnuto, podle ustanovení § 28 odst. 3 zákona č. 44/1988 Sb., o ochraně a využití nerostného bohatství, ve znění pozdějších předpisů.

Obvodní báňský úřad pro území krajů Jihomoravského a Zlínského rozhodl o změně dobývacího prostoru Ždánice I na základě níže uvedených dokladů:

1. Závazné stanovisko Ministerstva životního prostředí, odboru výkonu státní správy VII ze dne 6.2.2015, č.j. 2402/560/14, 84156/ENV/14, které je souhlasné bez podmínek.
2. Vyjádření města Ždánice ze dne 17.4.2015, č.j. 1061/15/63/15/P, je souhlasné bez připomínek.
3. Vyjádření Krajského úřadu jihomoravského kraje ze dne 10.12.2014, č.j. JMK 134865/2014, které uvádí, že z hlediska zákona č. 254/2001 Sb., o vodách, ve znění pozdějších předpisů, je věcně a místně příslušným vodoprávním úřadem k vydání vyjádření podle ustanovení § 18 vodního zákona je vodoprávní úřad první instance, tj. obecní úřad obce s rozšířenou působností v místě požadované činnosti nebo stavby, v daném případě se jedná o Městský úřad Kyjov, odbor životního prostředí. Vyjádření dotčeného vodoprávního úřadu je doloženo ve vyjádření MěÚ Kyjov, odboru životního prostředí a územního plánování.

Z hlediska zákona č. 114/1992 Sb., o ochraně přírody a krajiny, ve znění pozdějších předpisů a prováděcích předpisů k tomuto zákonu: K možnosti existence vlivu výše uvedeného záměru na lokality soustavy Náture 2000 vydává KrÚ JMK, odbor životního prostředí jako orgán ochrany přírody, příslušný na základě ustanovení § 77a odstavce 4 písmeno n) zákona č. 114/1992 Sb., o ochraně přírody a krajiny, ve znění pozdějších předpisů, stanovisko podle § 45i odstavce 1 téhož zákona v tom smyslu, že hodnocený záměr nemůže mít významný vliv na žádnou evropsky významnou lokalitu nebo ptačí oblast. Výše uvedený závěr orgánu ochrany přírody vychází z úvahy, že hodnocený záměr svou lokalizací mimo území prvků soustavy Náture 2000 a svou věcnou povahou nemá potenciál způsobit přímé, nepřímé či sekundární vlivy na jejich celistvost a příznivý stav předmětů ochrany. Správnému orgánu nejsou známy žádné další zájmy ochrany přírody a

krajiny, které by mohly být dotčeny tímto záměrem a k jejichž uplatnění je příslušný zdejší krajský úřad.

Z hlediska zákona č. 100/2001 Sb., o posuzování vlivů na životní prostředí ve znění pozdějších předpisů a prováděcích předpisů k tomuto zákonu: Záměr nevyžaduje provedení zjišťovacího řízení ve smyslu §7 zákona č. 100/2001 Sb.

Z hlediska zákonů č. 44/1988 Sb., o ochraně a využití nerostného bohatství, č. 61/1988 Sb. o hornické činnosti, výbušninách a o státní báňské správě, č. 62/1988 Sb., o geologických pracích a o Českém geologickém úřadu ve zněních pozdějších předpisů a prováděcích předpisů k těmto zákonům: Bez připomínek.



4. Městský úřad Kyjov - odbor životního prostředí a územního plánování vydal vyjádření odboru pod č.j. OŽPÚP61333/14/ozp-sek dne 15.12.2014. Z hlediska zákona č. 254/2001 Sb., o vodách, ve znění pozdějších předpisů k tomuto zákonu. Nemá připomínek. Z hlediska zákona č. 334/1992 Sb. o ochraně zemědělského půdního fondu: Bez připomínek. Z hlediska zákona č. 114/1992 Sb., o ochraně přírody a krajiny, ve znění pozdějších předpisů. Bez připomínek. Z hlediska zákona č. 185/2001 Sb., o odpadech. Bez připomínek. Z hlediska zákona č. 201/2012 Sb., o ochraně ovzduší: Bez připomínek. Z hlediska zákona č. 289/1995 Sb., o lesích - ochrany pozemků určených k plnění funkcí lesa nemáme připomínek, příslušným orgánem státní správy lesů, který vydává souhlas k návrhům na stanovení dobývacích prostorů, jimiž mají být dotčeny pozemky určené k plnění funkcí lesa, je ministerstvo.
5. Ministerstvo zemědělství, odbor hospodářské úpravy a ochrany lesů vydalo závazné stanovisko č.j. 1283/2015-MZE-16211, dne 17.3.2015, kterým uděluje souhlas s rozšířením stávající DP Ždánice I na pozemku p.č. KN2676/1 v k.ú. Ždánice za podmínky, že rozšířením DP Ždánice I bude dotčen pouze pozemek určený k plnění funkcí lesa p.č. 2676/1 v k.ú. Ždánice a celkový rozsah záboru PUPFL7893 m² nepřekročí rozsah dočasného odnětí povoleného Městským úřadem Kyjov rozhodnutím ze dne 26.3.2014, pod č.j. OŽPÚP12497/14/401, na části pozemku p.č. KN 2676/1 v k.ú. Ždánice, původně určeného pro plochu průzkumných vrtů Ždánice 192H, Ždánice 193H a Ždánice 194H.
6. Městský úřad Kyjov, odbor životního prostředí a územního plánování vydal sdělení č.j. OŽPÚP61335/14/395, dne 18.12.2014 - navrhované rozšíření dobývacího prostoru Ždánice I leží v CHLÚ Mouřínov, nachází se mimo zastavěné i zastavitelné území (v ploše lesa), v přírodním parku Ždánický les. Územní plán města Ždánice umožňuje rozšíření dobývacího prostoru v rámci existujícího CHLÚ Mouřínov.
7. Městský úřad Ždánice, stavební odbor vydal závazné stanovisko č.j. 3302/14/SO dne 5.1.2015 ve smyslu § 84 odst. 2 stavebního zákona, souhlasně.
8. Krajská hygienická stanice Jihomoravského kraje, pracoviště Hodonín vydala závazné stanovisko orgánu ochrany veřejného zdraví č.j. KHSJM 54786/2014/HO/HP, dne 4.12.2014, kterým se záměrem souhlasí.

S ohledem na výše uvedená závazná stanoviska a vyjádření, organizace MND a.s., navrhla úpravu hranic dobývacího prostoru Ždánice I na povrchu tak, aby dobývací prostor pokrýval pracovní plochu realizovaných vrtů Ždánice 192H a plánovaných vrtů Ždánice 193H, Ždánice 194H, směřujících do ložiska Ždánice - miocenní písky (3268200) v celém rozsahu. Proto bylo rozhodnuto tak, jak je výše uvedeno.

Správní poplatek byl vyměřen podle sazebníku poplatků ustanovením § 4 zákona č. 634/2004 Sb., o správních poplatcích, ve znění pozdějších předpisů, ve výši 1.500,- Kč. Správní poplatek byl vybrán podle ustanovení § 5 citovaného zákona, ve výši 1.500,- Kč, zaprotokolováno pod č.j. SBS 13078/2015 a kolkové známky byly vylepeny na originálu rozhodnutí.

Poučení:

Proti tomuto rozhodnutí může účastník řízení podat podle ustanovení § 81 až § 83 zákona č. 500/2004 Sb., správní řád, ve znění pozdějších předpisů (dále jen „správní řád“), odvolání k Českému báňskému úřadu v Praze, prostřednictvím Obvodního báňského úřadu pro území krajů Jihomoravského a Zlínského, ve lhůtě 15 dnů ode dne jeho doručení. Odvolání se podává s potřebným počtem stejnopisů tak, aby každý účastník dostal jeden stejnopis. Nepodá-li účastník potřebný počet stejnopisů, vyhotoví je na jeho náklady Obvodní báňský úřad pro území krajů Jihomoravského a Zlínského. Podané odvolání má v souladu s ustanovením § 85 odst. 1 správního řádu odkladný účinek. Odvolání jen proti odůvodnění rozhodnutí je nepřípustné.



Rozdělovník:

Účastníci řízení – do vlastních rukou.


1. MND a.s., Úprkova 807/6, 695 01 Hodonín, IČ: 28483006
2. Město Ždánice, Městečko 787, 696 32 Ždánice, IČ: 00285536, ID datové schránky: 3fkbacp
3. Lesy České republiky, s.p., Zámek 1, 695 01 Bučovice, IČ: 42196451

Dotčené orgány správy - DS

4. Městský úřad Kyjov, Odbor stavební úřad, Masarykovo náměstí 30/1, 69701 Kyjov 1
5. Městský úřad Kyjov, Odbor životního prostředí a územního plánování, Masarykovo náměstí 30/1, 69701 Kyjov 1
6. Krajský úřad Jihomoravského kraje, odbor životního prostředí, Žerotínovo nám. 3/5, 601 82 Brno
7. Ministerstvo životního prostředí, Odbor výkonu státní správy VII, Mezírka 1, 602 00 Brno
8. Ministerstvo průmyslu a obchodu, odbor surovinové a energetické politiky, Na Františku 32, 110 15 Praha
9. Ministerstvo zemědělství, Těšnov 65/17, 110 00 Praha 1
10. Krajská hygienická stanice Jihomoravského kraje se sídlem v Brně, územní pracoviště v Hodoníně, Plučárna 3560/1, 695 26 Hodonín

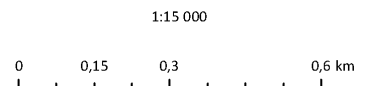
ostatní na vědomí

11. Český báňský úřad v Praze, Kozí 4, Praha 1
12. Česká geologická služba, Klárov 131/3, 118 21 Praha 1



26.4.2019

- Dobývací prostory na povrchu
- Průzkumná území



**OBVODNÍ BÁŇSKÝ ÚŘAD
V BRNĚ**

V Brně dne 23.10.2006

č.j. 07006/2006/01/001

ROZHODNUTÍ

Obvodní báňský úřad v Brně jako věcně a místně příslušný orgán státní báňské správy dle ust. § 41 odst. 2 písm b) zákona č. 61/1988 Sb., o hornické činnosti, výbušninách a o státní báňské správě, ve znění pozdějších předpisů a dle ust. § 38 odst. 2 cit.zák. č. 61/1988 Sb. v návaznosti na vyhlášku č. 306/2002 Sb., kterou se určují obvody působnosti obvodních báňských úřadů a podle ustanovení § 17 odst. 4 zákona č. 61/1988 Sb., o hornické činnosti, výbušninách a o státní báňské správě, ve znění pozdějších předpisů a podle vyhlášky ČBÚ č. 104/1988 Sb., o racionálním využívání výhradních ložisek, o ohlašování a povolování hornické činnosti a o ohlašování činnosti prováděné hornickým způsobem, ve znění pozdějších předpisů, k žádosti organizace

**Moravské naftové doly, a.s.
Hodonín, Úprkova 807/6, PSČ 695 01
IČ: 26 28 85 83
(dále jen organizace)**

zn. leg. 577/06/PP ze dne 14.09.2006 (evidováno na OBÚ v Brně pod č.j. 07006/2006/01 dne 18.09.2006), po provedeném ústním jednání a místním šetření (protokol ze dne 17.10.2006, č.j. OBÚ v Brně 07885/2006/01) o povolení hornické činnosti - dobývání ložiska ropy a hořlavého zemního plynu Ždánice miocén v dobývacím prostoru Ždánice I (ev. č. 4 0092), kdy dalšími účastníky řízení ve smyslu ust. § 27 odst. 1 zák.č. 500/2004 Sb., správní řád, jsou Město Ždánice, Městečko 787, 696 32 Ždánice a Lesy České republiky, s.p., Přemyslova 1106, 501 68 Hradec Králové,

A) Podle ustanovení § 10 odst. 1 zákona č. 61/1988 Sb., o hornické činnosti, výbušninách a o státní báňské správě, ve znění platných předpisů a podle vyhlášky ČBÚ č. 104/1988 Sb., o racionálním využívání výhradních ložisek, o ohlašování a povolování hornické činnosti a o ohlašování činnosti prováděné hornickým způsobem, ve znění platných předpisů,

P O V O L U J E

**hornickou činnost – dobývání ložiska ropy a hořlavého zemního plynu Ždánice miocén
v dobývacím prostoru Ždánice I (ev. č. 4 0092) na pozemcích p.č. 2633/1, 2676/1
v k.ú. Ždánice**

za těchto:

P O D M Í N E K :

1. Hornická činnost - dobývání ložiska ropy a hořlavého zemního plynu Ždánice miocén v dobývacím prostoru Ždánice I (ev. č. 4 0092) a související činnost se povoluje v rozsahu uvedeném v dokumentaci „Plán těžby v DP Ždánice I. (pro vrty Ždánice 27, 140, 141a, 157H)“ (č.j. OBÚ v Brně 07006/2006/01), schváleném závodním, kterou může provádět oprávněná organizace.
2. Hornická činnost - dobývání ložiska ropy a hořlavého zemního plynu Ždánice miocén v dobývacím prostoru Ždánice I (ev. č. 4 0092) bude zajišťována sondami Ždánice 27, 140, 141a, 157H, na pozemcích p.č. 2633/1, 2676/1 v k.ú. Ždánice, pro které má organizace vyřešeny střety zájmů uzavřenými nájemními smlouvami s jejich vlastníkem.
3. Budou zajišťovány a plněny podmínky z rozhodnutí OkÚ Hodonín, referátu životního prostředí č.j. ŽP/97/54/379/221 ze dne 24.01.1997, č.j. ŽP/98/54/9450/221 ze dne 19.01.1999 (č.j. OBÚ v Brně 07006/2006/01) o dočasném vynětí pozemků z LPF.
4. Budou zajišťovány a plněny podmínky z vyjádření Městského úřadu Kyjov, odboru životního prostředí, č.j. OŽP/06/vyj-30237 ze dne 27.09.2006 (č.j. OBÚ v Brně 07885/2006/01).
5. Před uplynutím lhůty platnosti nájemních smluv k dotčeným pozemkům a platností rozhodnutí o dočasném vynětí pozemků z LPF organizace zajistí uzavření nových, případně prodloužení stávajících nájemních smluv s vlastníkem dotčených pozemků a vydání nových případně prodloužení stávajících rozhodnutí o vynětí pozemků z LPF.
6. Sanace a rekultivace dotčených pozemků v k.ú. Ždánice bude provedena dle bodu č. 2.1.14 „Plán sanace i rekultivace území dotčeného těžbou“ předmětného Plánu těžby v DP Ždánice I. (pro vrty Ždánice 27, 140, 141a, 157H)“ (č.j. OBÚ v Brně 07006/2006/01).
7. Pro jiné druhy hornické činnosti (zajištění, likvidace, zvláštní zásahy do zemské kůry) bude legalizace zajišťována v samostatném povolovacím řízení.
8. Případné důlní škody budou řešeny v souladu s ust. § 36 a ust. § 37 zák. č. 44/1988 Sb. o ochraně a využití nerostného bohatství (horní zákon), v platném znění a v souladu s rozhodnutím OBÚ v Brně č.j. 3906/02 ze dne 12.6.2002 o schválení vytváření finančních rezerv na vypořádání důlních škod.
9. Všechny skutečnosti a zjištění, které by mohly mít vliv na toto rozhodnutí, musí být bezodkladně oznámeny na OBÚ v Brně.
10. S tímto rozhodnutím musí být prokazatelně seznámen určený závodní a všichni ostatní pracovníci, kterých se to týká.
11. Časově se platnost tohoto rozhodnutí omezuje termínem dotěžení zásob ložiska v dobývacím prostoru Ždánice I (ev. č. 4 0092).

B) Podle ustanovení § 37a odst. 2 zákona č. 44/1988 Sb. o ochraně a využití nerostného bohatství (horní zákon), v platném znění,

S C H V A L U J E

převod a vytváření finančních rezerv na sanaci a rekultivaci a časový plán tvorby zákonných rezerv na sanaci a rekultivaci pozemků dotčených vlivem dobývání dle předložené žádosti o povolení hornické činnosti - dobývání ložiska ropy a hořlavého zemního plynu Ždánice

miocén v dobývacím prostoru Ždánice I (ev. č. 4 0092), do cílové částky 1,250 000,-Kč, kdy se převádí část stávající vytvořené rezervy ze skupiny sond mimo dobývací prostor na lokalitě Ždánice schválené rozhodnutím OBÚ v Brně č.j. 5928/00 ze dne 28.12.2000 ve výši 500.000,-Kč a dále se bude vytvářet rezerva v tomto členění:

| Rok | Schválená tvorba rezerv na sanaci a rekultivaci v daném roce |
|------------|---|
| 2006 | 75.000,- Kč |
| 2007-2014 | 8 x 75.000,- Kč |
| 2015 | 75.000,- Kč |

za těchto

P O D M Í N E K :

1. Finanční rezerva na sanaci a rekultivaci bude vytvořena podle ustanovení § 9 a § 10 zákona č. 593/1992 Sb., o rezervách pro zjištění základu daně z příjmů, v platném znění a bude vytvořena v celkové výši 1,250 000,- Kč. Tato bude využita výhradně k účelu pro sanaci a rekultivaci dobývacího prostoru Ždánice I (ev. číslo 4 0092).
2. Způsob tvorby rezerv za zdaňovací období a jejich výše musí být prokazatelná v souladu s ustanovením § 3 zákona č. 593/1992 Sb. o rezervách pro zjištění základu daně z příjmů, v platném znění.
3. Rezerva bude ukládána ve smyslu ust. § 10a zákona č. 438/2003 Sb., kterým se mění zákon č. 593/1992 Sb., o rezervách pro zjištění základu daně z příjmů, v platném znění, na zvláštní vázaný účet v bance.
4. Po vytvoření konečné schválené částky bude ze strany organizace zhodnocen plán sanace a rekultivace ve vztahu k celkové vytvořené částce 1,250 000,- Kč.
5. Organizace podá písemně na Obvodní báňský úřad v Brně každoročně vždy k 31.1. následného roku zprávu o inventarizaci výše zákonných rezerv vytvořených na sanaci a rekultivaci a na vypořádání důlních škod.

Odůvodnění:

Organizace Moravské naftové doły, a.s., podáním zn. leg. 577/06/PP ze dne 14.09.2006 (evidováno na OBÚ v Brně pod č.j. 07006/2006/01 dne 18.09.2006), požádala OBÚ v Brně o povolení hornické činnosti – dobývání ložiska ropy a hořlavého zemního plynu Ždánice miocén v dobývacím prostoru Ždánice I (ev.č. 4 0092).

Přípisem OBÚ v Brně č.j. 07006/2006/01/001 ze dne 19.09.2006, byl stanoven termín ústního jednání a místního šetření na 17.10.2006, se zahájením na vedení Moravských naftových dolů, a.s., v Hodoníně.

O výsledku ústního jednání a místního šetření byl sepsán protokol (č.j. OBÚ v Brně 07885/2006/01), ve kterém je dokladováno projednání předmětné žádosti.

V řízení o povolení hornické činnosti byla vydána tato rozhodnutí, stanoviska, souhlasy a vyjádření:

- Rozhodnutí OkÚ Hodonín, referátu životního prostředí č.j. ŽP/97/54/379/221 ze dne 24.01.1997, č.j. ŽP/98/54/9450/221 ze dne 19.01.1999 (č.j. OBÚ

v Brně 07006/2006/01) o dočasném vynětí pozemků z LPF – toto je zohledněno v podmínce č. A3 tohoto rozhodnutí.

- Stanovisko Města Ždánice č.j. 252/2006/P ze dne 26.09.2006 (č.j. OBÚ v Brně 07885/2006/01) – toto je souhlasné bez podmínek.
- Vyjádření Krajského úřadu Jihomoravského kraje, odboru životního prostředí zn. JMK 114613/2006 ze dne 25.09.2006 (č.j. OBÚ v Brně 07885/2006/01) - toto je souhlasné bez podmínek.
- Vyjádření Krajské hygienické stanice Jihomoravského kraje, územní pracoviště Hodonín, č.j. 15469/2006/HO/HP ze dne 11.09.2006 (č.j. OBÚ v Brně 07885/2006/01), které konstatuje, že nejsou dotčeny zájmy chráněné orgány veřejného zdraví a proto stanovisko nevydává.
- Vyjádření Městského úřadu Kyjov, odboru životního prostředí, č.j. OŽP/06/vyj-30237 ze dne 27.09.2006 (č.j. OBÚ v Brně 07885/2006/01) – toto je zohledněno v podmínce č. A4 tohoto rozhodnutí.
- Vyjádření Lesů České republiky, s.p. č.j. 1732, 1725/2006/141/84/405 ze dne 09.10.2006 (č.j. OBÚ v Brně 07771/2006/01) – požadavky zohledněny v podmínce č. A5 tohoto rozhodnutí.

K předmětnému podání předložila organizace doklady o vyřešení střetů zájmů s vlastníkem dotčených pozemků, a to „Nájemní smlouvy“ uzavřené mezi organizací a Lesy České republiky, s.p. z 07/1997 a z 05/2000.

Ze strany dotčených orgánů státní správy, které se jednání nezúčastnily a ve věci nezaslaly ani písemná vyjádření, má povolující orgán, v souladu s ust. § 18 odst. 3 cit. zákona č. 61/1988 Sb., zato, že proti povolení hornické činnosti není z jejich strany připomínek a že s povolením souhlasí.

V řízení nebyly zjištěny žádné skutečnosti, pro které by nebylo možno hornickou činností-dobývání ložiska ropy a hořlavého zemního plynu Ždánice miocén v dobývacím prostoru Ždánice I (ev. č. 4 0092), povolit.

Při dodržení platných horních a souvisejících předpisů, dokumentace pro danou hornickou činnost a podmínek tohoto rozhodnutí, jsou vytvořeny nezbytné předpoklady k zajištění bezpečnosti provozu a ostatního právem chráněného zájmu. Proto bylo rozhodnuto jak výše uvedeno.

V souladu s platným zák. č. 634/2004 Sb., o správních poplatcích, v platném znění, byl stanoven správní poplatek ve výši 1.500,-- Kč, který byl uhrazen kolkovými známkami, které byly vylepeny na originál tohoto rozhodnutí.

Poučení o odvolání:

Proti tomuto rozhodnutí můžete podle ustanovení § 83 zákona č. 500/2004 Sb., správní řád, podat odvolání do 15 dnů ode dne doručení k Českému báňskému úřadu v Praze prostřednictvím Obvodního báňského úřadu v Brně.

Za správnost vyhotov

Příloha:

Plán těžby v DP Ždánice I. (pro vrty Ždánice 27, 140, 141a, 157H) (č.j. OBÚ v Brně 07006/2006/01) opatřený povolovací doložkou.

Rozdělovník:

A) Účastníci řízení:

1. Moravské naftové doly, a.s., Úprkova 807/6, 695 01 Hodonín
2. Město Ždánice, Městečko 787, 696 32 Ždánice
3. Lesy České republiky, s.p. Hradec Králové 8, Přemyslova 1106, 501 68 Hradec Králové

B) Dotčené orgány státní správy:

1. Ministerstvo životního prostředí ČR, OVSS VII, Mezírka 1, 602 00 Brno
2. Krajský úřad Jihomoravského kraje, odbor životního prostředí, Žerotínovo nám. 3/5, 602 00 Brno
3. Krajská hygienická stanice Jihomoravského kraje, územní pracoviště Hodonín, Plucárna 1a, 695 01 Hodonín
4. Městský úřad Kyjov, odbor životního prostředí, Masarykovo nám. 30/5, 697 01 Kyjov

OBVODNÍ BÁŇSKÝ ÚŘAD
PRO ÚZEMÍ KRAJŮ JIHMORAVSKÉHO A ZLÍNSKÉHO

č.j. SBS 16588/2014/OBÚ-01/3

V Brně dne 18.06.2014

ROZHODNUTÍ

Obvodní báňský úřad pro území krajů Jihomoravského a Zlínského (dále také „OBÚ“) jako věcně a místně příslušný orgán státní báňské správy dle ustanovení § 38 odst. 1 zákona č. 61/1988 Sb., o hornické činnosti, výbušninách a o státní báňské správě, ve znění pozdějších předpisů (dále jen „zákon č. 61/1988 Sb.“), podle ust. § 41 odst. 2 písm. b) zákona č. 61/1988 Sb., a podle ustanovení § 17 odst. 4 zákona č. 61/1988 Sb., k žádosti organizace

MND a.s.
Hodonín, Úprkova 807/6, PSČ 695 01
IČ: 28483006
(dále také „organizace“)

ze dne 23.05.2014 (evidováno na OBÚ pod č.j. SBS 16588/2014 dne 30.05.2014), po provedeném ústním jednání (protokol ze dne 13.06.2014, č.j. OBÚ SBS 18231/2014) o povolení hornické činnosti – otvírky, přípravy (realizace vrtů Ždánice 192H, 193H, 194H) a dobývání ložiska ropy a hořlavého zemního plynu v dobývacím prostoru Ždánice I (ev. č. 4 0092) – V. etapa, kdy účastníkem řízení ve smyslu ust. § 27 odst. 1 písm. a) zákona č. 500/2004 Sb., správní řád, ve znění pozdějších předpisů (dále jen „správní řád“) je organizace,

A) podle ustanovení § 10 odst. 1 zákona č. 61/1988 Sb.,

P O V O L U J E

hornickou činnost – otvírku a přípravu ložiska ropy a hořlavého zemního plynu v dobývacím prostoru Ždánice I (ev. č. 4 0092) - realizace vrtů Ždánice 192H, 193H, 194H, na pozemku p.č. 2676/1 v k.ú. Ždánice

B) podle ustanovení § 10 odst. 1 zákona č. 61/1988 Sb.,

P O V O L U J E

hornickou činnost - dobývání ložiska ropy a hořlavého zemního plynu v dobývacím prostoru Ždánice I (ev. č. 4 0092) - V. etapa, na pozemku p.č. 2676/1 v k.ú. Ždánice

příčemž část A) a B) se povoluje za těchto

P O D M Í N E K :

1. Hornická činnost – otvírka a příprava ložiska ropy a hořlavého zemního plynu v dobývacím prostoru Ždánice I (ev. č. 4 0092) - realizace Ždánice 192H, 193H, 194H a dobývání ložiska ropy a hořlavého zemního plynu v dobývacím prostoru Ždánice I (ev. č. 4 0092) - V. etapa a související činnost se povoluje v rozsahu uvedeném v dokumentaci „Plán těžební otvírky- vrtů Ždánice 192H, 193H, 194H a dobývání ložiska Ždánice-miocénní písky vrty Ždánice 192H, 193H, 194H v DP Ždánice I“ ze dne 20.05.2014 (č.j. OBÚ SBS 16588/2014), a která může být prováděna pouze oprávněnou organizací.
2. Hornická činnost - otvírka a příprava ložiska ropy a hořlavého zemního plynu v dobývacím prostoru Ždánice I (ev. č. 4 0092) - realizace Ždánice 192H, 193H, 194H a dobývání ložiska ropy a hořlavého zemního plynu v dobývacím prostoru Ždánice I (ev. č. 4 0092) - V. etapa bude zajišťována sondami Ždánice 192H, 193H, 194H, na pozemku p.č. 2676/1 v k.ú. Ždánice.
3. Další otvírka ložiska bude provedena realizací vrtů s označením Ždánice 192H, 193H, 194H.
4. Pro vlastní realizaci vrtů Ždánice 192H, 193H, 194H musí být vypracována projektová dokumentace, která bude zohledňovat požadavky dané ustanovením § 23 odst. 4 a přílohy č. 1 vyhl. ČBÚ č. 239/1998 Sb., o bezpečnosti a ochraně zdraví při práci a bezpečnosti provozu při těžbě a úpravě ropy a zemního plynu a při vrtných a geofyzikálních pracích a o změně některých předpisů k zajištění bezpečnosti a ochrany zdraví při práci a bezpečnosti provozu při hornické činnosti a činnosti prováděné hornickým způsobem, ve znění pozdějších předpisů.
5. Vrty/sondy Ždánice 192H, 193H, 194H budou realizovány pro účely těžební otvírky a následného dobývání ložiska ropy a hořlavého zemního plynu v dobývacím prostoru Ždánice I (ev. č. 4 0092) a budou vystrojeny dle bodu č. 1.4. „Předpokládaný počet vrtů a sond, jejich umístění, hloubka a účel, technická charakteristika (konstrukce a izolace vrtů a sond; izolace jednotlivých obzorů, dovolené úchylny vrtů a sond, zajištění jejich ústí, popřípadě opatření na ochranu jiného výhradního ložiska v dobývacím prostoru)“ předmětné projektové dokumentace „Plán těžební otvírky- vrtů Ždánice 192H, 193H, 194H a dobývání ložiska Ždánice-miocénní písky vrty Ždánice 192H, 193H, 194H v DP Ždánice I“ ze dne 20.05.2014 (č.j. OBÚ SBS 16588/2014).
6. Musí být zajišťovány a plněny požadavky z vyjádření společnosti Lesy České republiky, s.p. č.j. LCR141/000000224/2014 ze dne 30.01.2014 (č.j. OBÚ SBS 16588/2014) a č.j. LCR141/000010033/2014 ze dne 06.06.2014 (č.j. OBÚ SBS 17544/2014).
7. Musí být zajišťovány a plněny požadavky z rozhodnutí Městského úřadu Kyjov, odboru životního prostředí a územního plánování č.j. OŽPÚP12497/14/401 ze dne 26.03.2014 (č.j. OBÚ SBS 16588/2014) o dočasném odnětí pozemků plnění funkcí lesa.
8. Musí být zajišťovány a plněny požadavky z vyjádření Městského úřadu Kyjov, odboru životního prostředí a územního plánování č.j. OŽPÚP17505/14/ozp_sek ze dne 23.04.2014 (č.j. OBÚ SBS 16588/2014)
9. Musí být zajišťovány a plněny požadavky z rozhodnutí Městského úřadu Kyjov, odboru životního prostředí a územního plánování č.j. OŽPÚP27192/14/380 ze dne 26.05.2014 (č.j. OBÚ SBS 18231/2014).
10. Musí být zajišťovány a plněny požadavky ze závazného stanoviska Městského úřadu Kyjov, odboru životního prostředí a územního plánování č.j. OŽPÚP28056/14/385 ze dne 17.06.2014 (č.j. OBÚ SBS 18512/2014).
11. Sanace a rekultivace pozemku v k.ú. Ždánice dotčeného předmětnou povolovanou hornickou činností bude realizována dle bodu č. 1.14 „Plán sanace i rekultivace území dotčeného těžbou“ předmětné projektové dokumentace „Plán těžební otvírky- vrtů Ždánice 192H, 193H, 194H a

dobývání ložiska Ždánice-miocénní písky vrty Ždánice 192H, 193H, 194H v DP Ždánice I“ ze dne 20.05.2014 (č.j. OBÚ SBS 16588/2014).

12. Pro jiné druhy hornické činnosti (zajištění, likvidace, zvláštní zásahy do zemské kůry) musí být legalizace zajišťována v samostatném povolovacím řízení.
13. Všechny skutečnosti a zjištění, které by mohly mít vliv na toto rozhodnutí, musí být bezodkladně oznámeny na příslušný obvodní báňský úřad.
14. S tímto rozhodnutím musí být prokazatelně seznámen určený závodní a všichni ostatní pracovníci, kterých se to týká.

C) podle ustanovení § 37a odst. 2 zákona č. 44/1988 Sb. o ochraně a využití nerostného bohatství (horní zákon), ve znění pozdějších předpisů (dále jen „horní zákon“),

S C H V A L U J E

vytváření finančních rezerv na sanaci a rekultivaci

pozemku dotčených hornickou činností v dobývacím prostoru Ždánice I (ev.č. 4 0092), dle předložené projektové dokumentace „Plán těžební otvírky- vrtů Ždánice 192H, 193H, 194H a dobývání ložiska Ždánice-miocénní písky vrty Ždánice 192H, 193H, 194H v DP Ždánice I“ ze dne 20.05.2014 (č.j. OBÚ SBS 16588/2014), za těchto

P O D M Í N E K :

1. Organizace zajistí vytváření finančních rezerv na sanaci a rekultivaci ve smyslu ustanovení § 31 odst. 6 horního zákona, dle výše uvedeného plánu těžby takto:
 - a) Rezerva bude tvořena v letech 2015 až 2036 včetně, ve výši 87 000,-- Kč ročně a v roce 2037 ve výši 86 000,-- Kč. Rezerva tedy bude vytvořena do celkové výše 2 000 000,-- Kč.
 - b) Po vytvoření konečné schválené částky bude ze strany organizace zhodnocen plán sanace a rekultivace ve vztahu k celkové vytvořené částce, tj, 2 000 000,-- Kč.
 - c) Finanční rezerva na sanaci a rekultivaci bude vytvořena výhradně k účelu pro sanaci a rekultivaci pozemku dotčeného hornickou činností v dobývacím prostoru Ždánice I (ev.č. 4 0092).
 - d) Způsob tvorby rezerv za zdaňovací období a jejich výše musí být prokazatelná v souladu s ustanovením § 3 a § 10a zákona č. 593/1992 Sb., o rezervách pro zjištění základu daně z příjmů, ve znění pozdějších předpisů, tj, rezerva bude ukládána na zvláštní vázaný účet v bance.
2. Organizace podá písemně na Obvodní báňský úřad pro území krajů Jihomoravského a Zlínského, každoročně vždy do 30.06. následného roku, zprávu o inventarizaci výše zákonných rezerv vytvořených na sanaci a rekultivaci a na vypořádání důlních škod.

Odůvodnění:

Organizace MND a.s., se sídlem Hodonín, Úprkova 807/6, PSČ 695 01; IČ: 28483006 podala na OBÚ dne 30.05.2014 žádost ze dne 23.05.2014 o povolení hornické činnosti – otvírky, přípravy (realizace vrtů Ždánice 192H, 193H, 194H) a dobývání ložiska ropy a hořlavého zemního plynu v dobývacím prostoru Ždánice I (ev. č. 4 0092) – V.etapa. Tato žádost byla OBÚ zaevidována pod č.j SBS 16588/2014.

Přípisem OBÚ, č.j. SBS 16588/2014/OBÚ-01/2 ze dne 03.06.2014, byl nařízen termín ústního jednání na den 13.06.2014.

O výsledku ústního jednání a místního šetření byl sepsán protokol (č.j. OBÚ SBS 18231/2014), ve kterém je dokladováno projednání předmětné žádosti a ve kterém je organizaci dána povinnost doplnění předmětného podání.

V rámci řízení o povolení hornické činnosti byla vydána a doložena tato rozhodnutí, stanoviska, souhlasy, vyjádření, smlouvy a plné moci:

- Rozhodnutí Městského úřadu Kyjov, odboru životního prostředí a územního plánování č.j. OŽPÚP12497/14/401 ze dne 26.03.2014 (č.j. OBÚ SBS 16588/2014) o dočasném odnětí pozemků plnění funkcí lesa - toto je zohledněno v podmínce č. A) B)7 tohoto rozhodnutí.
- Vyjádření společnosti Lesy České republiky, s.p. č.j. LCR141/000000224/2014 ze dne 30.01.2014 (č.j. OBÚ SBS 16588/2014) a č.j. LCR141/000010033/2014 ze dne 06.06.2014 (č.j. OBÚ SBS 17544/2014) - tato jsou zohledněna v podmínce č. A) B)6 tohoto rozhodnutí.
- Stanovisko Města Ždánice č.j. 748/14/69/14/P ze dne 22.04.2014 (č.j. OBÚ SBS 16588/2014) - toto je souhlasné bez podmínek.
- Vyjádření Ministerstva životního prostředí, odboru výkonu státní správy VII č.j. 23043/ENV/14; 613/560/14 ze dne 09.04.2014 (č.j. OBÚ SBS 16588/2014) - toto je souhlasné bez podmínek.
- Závazné stanovisko Krajské hygienické stanice Jihomoravského kraje se sídlem v Brně, územního pracoviště Hodonín č.j. KHSJM 14070/2014/HO/HP ze dne 04.04.2014 (č.j. OBÚ SBS 16588/2014) – toto je souhlasné bez podmínek.
- Vyjádření a závazné stanovisko Městského úřadu Kyjov, odboru životního prostředí a územního plánování č.j. OŽPÚP17505/14/ozp_sek ze dne 23.04.2014 (č.j. OBÚ SBS 16588/2014) a č.j. OŽPÚP28056/14/385 ze dne 18.06.2014 (č.j. OBÚ SBS 18512/2014) - tato jsou zohledněna v podmínkách č. A) B)8, A)B)10 tohoto rozhodnutí.
- Vyjádření Krajského úřadu Jihomoravského kraje, odboru životního prostředí č.j. JMK 37322/2014 ze dne 11.04.2014 (č.j. OBÚ SBS 16588/2014) – toto je souhlasné bez podmínek.
- Rozhodnutí Městského úřadu Kyjov, odboru životního prostředí a územního plánování č.j. OŽPÚP27192/14/380 ze dne 26.05.2014 - toto je zohledněno v podmínce č. A) B)9 tohoto rozhodnutí.
- Závazné stanovisko Městského úřadu Kyjov, odboru životního prostředí a územního plánování č.j. OŽPÚP28056/14/385 ze dne 17.06.2014 (č.j. OBÚ SBS 18512/2014) - toto je zohledněno v podmínce č. A) B)10 tohoto rozhodnutí.

V předmětném řízení nebyla řešena problematika vytváření finančních rezerv na důlní škody vzhledem ke skutečnosti, že toto bylo OBÚ v Brně schváleno v předchozí době.



V řízení nebyly zjištěny žádné skutečnosti, pro které by nebylo možno předmětnou hornickou činnost povolit.

Při dodržení platných horních a souvisejících předpisů, projektové dokumentace pro danou hornickou činnost a podmínek tohoto rozhodnutí, jsou vytvořeny nezbytné předpoklady k zajištění bezpečnosti provozu, dodržování horních a souvisejících předpisů a ostatních právem chráněných zájmů. Proto bylo rozhodnuto tak, jak je výše uvedeno.

Zákonem stanovený správní poplatek v celkové výši 1.500,-- Kč, (dle zák. č. 634/2004 Sb. o správních poplatcích, ve znění pozdějších předpisů), byl uhrazen spolu se žádostí, a to kolkovými známkami v celkové uvedené hodnotě t.j. 1.500,-- Kč přiloženými k předmětné žádosti a následně vylepenými na originál tohoto rozhodnutí.

Poučení o opravném prostředku:

Proti tomuto rozhodnutí může účastník řízení podle § 81 a následných správního řádu podat odvolání ve lhůtě 15 dnů ode dne jeho oznámení, podáním u správního orgánu, který je vydal. Odvolání musí mít náležitosti uvedené v § 37 odst. 2 a § 82 odst. 2 správního řádu.



Příloha:

„Plán těžební otvírky- vrtů Ždánice 192H, 193H, 194H a dobývání ložiska Ždánice-miocénní písky vrty Ždánice 192H, 193H, 194H v DP Ždánice I“ ze dne 20.05.2014 (č.j. OBÚ SBS 16588/2014), opatřený povolovací doložkou OBÚ.

Rozdělovník:

A) Účastníci řízení:

1. MND a.s., Úprkova 807/6, 695 01 Hodonín, IČ: 28483006;
2. Město Ždánice, Městečko 787, 696 32 Ždánice, IČ: 00285536;
3. Lesy České republiky, s.p., Lesní závod Bučovice, Zámek 1, 685 01 Bučovice, IČ: 42196451.

B) Dotčené orgány státní správy:

1. Ministerstvo životního prostředí ČR – odbor výkonu státní správy VII., Mezírka 1, 602 00 Brno;
2. Krajský úřad Jihomoravského kraje, Odbor životního prostředí, Žerotínovo nám.3/5, 601 82 Brno;
3. Městský úřad Kyjov, odbor životního prostředí, Masarykovo náměstí 30/5, 697 01 Kyjov;
4. Krajská hygienická stanice Jihomoravského kraje, Územní pracoviště Hodonín, Plučárna 1a, 695 26 Hodonín.



OBVODNÍ BÁŇSKÝ ÚŘAD

PRO ÚZEMÍ KRAJŮ JIHMORAVSKÉHO A ZLÍNSKÉHO

č.j. SBS 40553/2017/OBÚ-01/2

V Brně dne 12.1.2018

KOLAUDAČNÍ SOUHLAS S UŽÍVÁNÍM STAVBY

Obvodní báňský úřad pro území krajů Jihomoravského a Zlínského, jako pověřený jiný stavební úřad podle ustanovení § 16 odst. 3 zákona č. 183/2006 Sb., o územním plánování a stavebním řádu (stavební zákon), ve znění pozdějších změn a doplňků (dále jen „stavební zákon“), přezkoumal podle ustanovení § 122 stavebního zákona, žádost o kolaudační souhlas, kterou dne 5.12.2017 podala organizace

MND a.s.

Hodonín, Úprkova 807/6, PSČ 695 01

IČ: 28483006,

vydává na základě tohoto přezkoumání podle ustanovení § 122 odst. 3 stavebního zákona a ustanovení § 18i vyhlášky č. 503/2006 Sb., o podrobnější úpravě územního rozhodování, územního opatření a stavebního řádu, ve znění pozdějších změn,

kolaudační souhlas,

který je dokladem o povoleném účelu užívání stavby. Stavba bude udržována v řádném a užitelném stavu.

Název stavby: Zapojení sond ZD191H, ZD192H, ZD193H, ZD194H - liniová část;

Místo stavby: Dočasná stavba do konce roku 2034. Stavba se nachází na pozemcích parcelních čísel KN p.č. 2676/1 v katastrálním území Ždánice, dobývací prostor Ždánice I, ev. č. 4 0092;

Stavební povolení:

- 1) Rozhodnutí o umístění stavby na stavbu ZAPOJENÍ SOND ZD191H, ZD192H, ZD193H, ZD194H - LINIOVÁ ČÁST (k.ú. Ždánice, dobývací prostor Ždánice I, ev. č. 4 0092) vydal Obvodní báňský úřad pro území krajů Jihomoravského a Zlínského, 25.2.2016, č.j. SBS 03092/2016/OBÚ-01/1.
- 2) Rozhodnutí změna stavby před jejím dokončením na stavbu ZAPOJENÍ SOND ZD191H, ZD192H, ZD193H, ZD194H - LINIOVÁ ČÁST (k.ú. Ždánice, dobývací prostor Ždánice I - ev. č. 4 0092) vydal Obvodní báňský úřad pro území krajů Jihomoravského a Zlínského, 14.11.2017, č.j. SBS 33942/2017/OBÚ-01/3,

Vymezení účelu užívání stavby:

Účelem stavby je bezpečné a hospodárné vytěžení hořlavého zemního plynu z podzemního ložiska, prostřednictvím stávajících těžebních sond, které uvedenou liniovou stavbou budou vzájemně propojeny.

Datum konání a výsledek závěrečné kontrolní prohlídky: 20.12.2017 s kladným výsledkem. Během závěrečné kontrolní prohlídky nebyly zjištěny skutečnosti bránící vydání kolaudačního souhlasu.

Byly předloženy zejména následující doklady:

- Žádost o vydání kolaudačního souhlasu ze dne 5.12.2017, č.j. SBS 40553/2017;
- Doklad o vytyčení stavby – zaměření skutečného provedení stavby ze dne 20.12.2017;
- Zpráva o revizi elektrického odběrného zařízení č. VN 27/2017, ze dne 16.10.2017;
- Prohlášení o prokázání shody vlastností použitých výrobků s požadavky na stavby dle § 156 zákona č. 183/2006 Sb., ze dne 19.10. 2017.
- Čestné prohlášení společnosti Elektromont Brno, akciová společnost, Žarošická 4315/17, 628 00 Brno, IČO: 24319139 na stavbu Zapojení sond Žd191H, Žd192H, Žd193H, Žd194H - liniová část, ze dne 19.10.2017.
- Čestné prohlášení o likvidaci odpadů na stavbu Zapojení sond Žd191H, Žd192H, Žd193H, Žd194H Číslo zakázky: 17074, že veškerý komunální a nebezpečný odpad vzniklý při realizaci uvedené stavby byl odvezen na sběrný dvůr firmy TESPRA Hodonín, s.r.o.. Smlouva č. SKO-100-2015 mezi zhotovitelem TESPRA Hodonín, s.r.o. a objednatelem Montpetrol, spol. s r.o., Hodonín ze dne 10.10.2017.
- Závazné stanovisko dotčeného orgánu na úseku požární ochrany, HZS Jihomoravského kraje ÚO Hodonín, ev. č.: HSBM-2-31-6/5-POKŘ-2017, ze dne 7.12.2017;
- Závazné stanovisko ochrany veřejného zdraví KHS Jihomoravského kraje, č.j.: KHSJM 68088/2017/HO/HP, ze dne 8.12.2017;
- Vyjádření odboru životního prostředí a územního plánování Městského úřadu Kyjov ke kolaudaci akce „Zapojení sond Zd191H, Zd192H, Zd193H, Zd194H - Liniová část“, k. ú. Ždánice, pare. č. 2676/1, č.j.: OŽPÚP78065/17/ozp_sek, ze dne 20. prosince 2017, spisová značka: OŽPÚP468/2017/ozp_sek.

Odůvodnění:

Organizace MND a.s., Hodonín, Úprkova 807/6, PSČ 695 01, IČ: 28483006 (dále také „stavebník“) dne 5.12.2017 podala žádost o vydání kolaudačního souhlasu na stavbu: Zapojení sond ZD191H, ZD192H, ZD193H, ZD194H - liniová část.

Obvodní báňský úřad pro území krajů Jihomoravského a Zlínského kraje, jako jiný stavební úřad příslušný dle § 16 odst. 3 zákona č. 183/2006 Sb., o územním plánování a stavebním řádu (stavební zákon), ve znění pozdějších předpisů (dále jen „stavební zákon“), vyzval podle ustanovení § 133 odst. 1 a 4 stavebního zákona k účasti na závěrečné kontrolní prohlídce stavby a stanovil podle ustanovení § 122 odst. 2 stavebního zákona, termín jejího konání na 20.12.2017 se schůzkou pozvaných na místě stavby.

Stavebník při závěrečné kontrolní prohlídce předložil výše uvedené doklady, které speciální stavební úřad při závěrečné kontrolní prohlídce přezkoumal, zda byla stavba provedena v souladu s ohlášením speciálnímu stavebnímu úřadu, podle vydaného stavebního povolení a ověřené projektové dokumentace a zda jsou dodrženy obecné požadavky na výstavbu, včetně bezbariérového užívání stavby, pokud je právním předpisem vyžadováno. Dále zkoumal, zda skutečné provedení stavby nebo její užívání nebude ohrožovat život a veřejné zdraví, život a zdraví zvířat, bezpečnost anebo životní prostředí.

Stavební úřad podle ustanovení § 122 odst. 3 stavebního zákona nezjistil závady bránící bezpečnému užívání stavby ani rozpor se závaznými stanovisky dotčených orgánů k užívání stavby a shledal též, že skutečné provedení stavby a její užívání nebude ohrožovat život a veřejné zdraví, život a zdraví zvířat, bezpečnost anebo životní prostředí.

Stavební úřad proto vydal kolaudační souhlas s užíváním stavby.



Poučení:

Kolaudační souhlas není podle ustanovení § 122 odst. 3 stavebního zákona správním rozhodnutím a nelze se proto proti němu odvolat.

Společnost MND a.s., Hodonín, Úprkova 807/6, PSČ 695 01, IČ: 28483006, je povinna uchovávat projektovou dokumentaci stavby a veškeré podklady týkající se povolení stavby.

Poplatek:

Správní poplatek se podle zákona č. 634/2004 Sb., o správních poplatcích, se nevyměřuje.

**Obdrží:****A) Účastníci řízení:**

1. MND a.s., Úprkova 807/6, 695 01 Hodonín, IČ: 28483006;
2. Město Ždánice, Městečko 787, 696 32 Ždánice, IČ: 00285536, ID datové schránky: 3fkbacp;
3. Lesy České republiky, s.p., Přemyslova 1106/19, Nový Hradec Králové, 500 08 Hradec Králové, IČ: 42196451;

B) Dotčené orgány správy:

4. Ministerstvo obrany sekce ekonomická a majetková, Odbor ochrany územních zájmů a řízení programů nemovité infrastruktury, Svatoplukova 84, PSČ 615 00 Brno - Židenice, datová schránka hjyaavk;
5. Městský úřad Kyjov, Odbor stavební úřad, Masarykovo náměstí 30/1, 697 01 Kyjov 1;
6. Městský úřad Kyjov, Odbor životního prostředí a územního plánování, Masarykovo náměstí 30/1, 697 01 Kyjov;
7. Povodí Moravy, s.p., Dřevařská 932/11, 601 75 Brno, IČ: 70890013;
8. Hasičský záchranný sbor Jihomoravského kraje, Územní odbor Hodonín, Třída bratří Čapků 3, 695 03 Hodonín;
9. Krajská hygienická stanice Jihomoravského kraje se sídlem v Brně, územní pracoviště v Hodoníně, Plučárna 3560/1, 695 26 Hodonín;
10. Česká geologická služba - GEOFOND ČR, Odbor informací o nerostných surovinách, Kostelní 26, 176 06 PRAHA;
11. Ministerstvo životního prostředí, odbor výkonu státní správy VII., Mezírka 1, 602 00 Brno;
12. Krajský úřad Jihomoravského kraje, Odbor životního prostředí, Žerotínovo nám.3/5, 601 82 Brno;

OBVODNÍ BÁŇSKÝ ÚŘAD
PRO ÚZEMÍ KRAJŮ JIHMORAVSKÉHO A ZLÍNSKÉHO

č.j. SBS 29317/2018/OBÚ-01/1

poř. č. 1985

vydává pro

MND a.s.

Hodonín, Úprkova 807/6, PSČ 695 01

IČ: 284 83 006

podle § 5 odst. 2 zák. č. 61/1988 Sb., o hornické činnosti výbušninách a o státní báňské správě, v platném znění (dále jen zákona č. 61/1988 Sb.), na základě splnění podmínek stanovených obecně závaznými právními předpisy pro výkon požadovaného předmětu činnosti, ve znění pozdějších předpisů,

OPRÁVNĚNÍ

k hornické činnosti a projektování objektů a zařízení pro hornickou činnost a k projektování, provádění a vyhodnocování geologických prací

v rozsahu podle § 2 zákona č. 61/1988 Sb., písm.:

- a) vyhledávání a průzkum ložisek vyhrazených nerostů,
- b) otvírka, příprava a dobývání výhradních ložisek,
- c) zřizování, zajišťování a likvidace důlních děl a lomů,
- d) úprava a zušlechťování nerostů prováděné v souvislosti s jejich dobýváním,
- e) zřizování a provozování odvalů, výsypek a odkališť při činnostech uvedených v písmenech a) až d),
- f) zvláštní zásahy do zemské kůry,
- g) zajišťování a likvidace starých důlních děl,
- h) báňská záchranná služba,
- i) důlně měřická činnost,

k činnosti prováděné hornickým způsobem a projektování objektů a zařízení pro činnost prováděnou hornickým způsobem

v rozsahu podle § 3 zákona č. 61/1988 Sb., písm.:

- f) vrtání vrtů s délkou nad 30 m pro jiné účely než k činnostem uvedeným v § 2 a 3.

Odborné vedení organizace: je uvedeno v příloze, která je nedílnou součástí tohoto oprávnění.

Oprávnění, poř. č. 1985, vydané pod č.j. SBS 29317/2018/OBÚ-01/1 dne 9.10.2018, nahrazuje dříve vydané oprávnění Obvodním báňským úřadem pro území krajů Jihomoravského a Zlínského, ev.č. 1959, vydané pod č.j. SBS 01465/2018/OBU-01/1 dne 29.1.2018 z důvodu změn.

Odůvodnění:

Na základě žádosti organizace MND a.s., doručené dne 18.9.2018, evidované pod č.j. SBS 29317/2018. Předmětem žádosti je změna oprávnění k hornické činnosti a činnosti prováděné hornickým způsobem. Organizace vyhověla všem požadavkům uvedeným v § 1 vyhl. č. 15/1995 Sb., o oprávnění k hornické činnosti a činnosti prováděné hornickým způsobem, jakož i k projektování objektů a zařízení, která jsou součástí této činnosti.

Poučení o odvolání:

Proti tomuto rozhodnutí se lze odvolat podle § 81 a násl. zákona č. 500/2004 Sb., správní řád, k Českému báňskému úřadu v Praze prostřednictvím Obvodního báňského úřadu pro území krajů Jihomoravského a Zlínského do 15-ti dnů ode dne jeho doručení.

V Brně dne 10.10.2018

MND a.s.

Hodonín, Úprkova 807/6, PSČ 695 01
IČ: 284 83 006

Odborné vedení organizace:

██████████
narozen: ██████████, bytem: 691 55 Moravská Nová Ves ██████████

osvědčení:

██████████ vydané Obvodním báňským úřadem v Brně pod ev. č. 0403
báňský projektant § 2 b),c),d),e),f),g), § 3e),f),h), vydané Obvodním báňským úřadem v Brně pod ev.
č. ██████████

██████████
narozen: ██████████, bytem: 695 01 Hodonín, ██████████

osvědčení:

██████████ vydané Obvodním báňským úřadem v Brně pod ev. č. 0020
báňský projektant § 2 a),b),c),d),e),f),g), § 3f), vydané Obvodním báňským úřadem v Brně pod ev. č.
██████████

██████████
narozen: ██████████ bytem: 695 01 Hodonín, ██████████

osvědčení:

██████████) vydané Obvodním báňským úřadem v Brně pod ev. č. 0032
██████████), vydané Obvodním báňským úřadem v Brně pod ev. č.
██████████

██████████
narozen: ██████████, bytem: 695 01 Hodonín, ██████████

osvědčení:

██████████, vydané Obvodním báňským úřadem v Brně pod ev. č. 0030
██████████ vydané Obvodním báňským úřadem v Brně pod ev.
č. ██████████

██████████ová geologie,
vydané Ministerstvem životního prostředí České republiky dne 2.10.2003, č.j. 72/660/13442/03,
poř. ██████████

██████████
narozen: ██████████, bytem: 696 05 Milotice u Kyjova, ██████████

osvědčení:

██████████), vydané Obvodním báňským úřadem v Brně pod ev. č. ██████████
██████████ vydané Obvodním báňským úřadem v Brně pod ev. č. ██████████

██████████
narozen: ██████████, bytem: ██████████ 696 21 Prušánky

osvědčení:

██████████, vydané Obvodním báňským úřadem v Brně pod ev. č. ██████████
██████████ vydané Obvodním báňským úřadem v Brně pod ev. č. ██████████

I [REDACTED]

narozen: [REDACTED] bytem: [REDACTED], 696 01 Rohatec

osvědčení:

[REDACTED] f), vydané Obvodním báňským úřadem v Brně pod ev. č. [REDACTED]
[REDACTED] vydané Obvodním báňským úřadem v Brně pod ev. č. [REDACTED]

ř [REDACTED] - protokol Českého báňského úřadu v Praze čj. [REDACTED] ze dne
4.11.2013

[REDACTED]

narozen: [REDACTED] n, bytem: [REDACTED] 696 18 Lužice

osvědčení:

[REDACTED], vydané Obvodním báňským úřadem v Brně pod ev. č. [REDACTED]
[REDACTED] vydané Obvodním báňským úřadem v Brně pod ev. č. [REDACTED]

[REDACTED]

narozen: [REDACTED] n, bytem: 695 01 Hodonín, [REDACTED]

osvědčení:

[REDACTED], vydané Obvodním báňským úřadem v Brně pod ev. č. [REDACTED]
[REDACTED], § 3f), vydané Obvodním báňským úřadem v Brně pod ev. č. [REDACTED]

[REDACTED]

narozen: [REDACTED] bytem: 908 78 Kuklov [REDACTED]

osvědčení:

[REDACTED], vydané Obvodním báňským úřadem v Brně pod ev. č. [REDACTED]
[REDACTED], vydané Obvodním báňským úřadem v Brně pod ev. č. [REDACTED]

[REDACTED]

narozen: 5.7.1962, Příbram, bytem: 696 16 Starý Poddvorov 269

[REDACTED], vydané Obvodním báňským úřadem v Brně pod ev. č. [REDACTED]

[REDACTED] vydané Obvodním báňským úřadem v Brně pod ev. č. [REDACTED]

I [REDACTED]

narozen: [REDACTED], bytem: 05361 Spišské Vlachy, Hvězdoslavova 29

osvědčení:

[REDACTED], vydané Obvodním báňským úřadem v Brně pod ev. č. [REDACTED]
[REDACTED] § 3f), vydané Obvodním báňským úřadem v Brně pod ev. č. [REDACTED]

[REDACTED]

narozen: [REDACTED], bytem: 696 16 Nový Poddvorov [REDACTED]

osvědčení:

[REDACTED] vydané Obvodním báňským úřadem pro území krajů
Jihomoravského a Zlínského pod ev. č. [REDACTED]

[REDACTED], vydané Obvodním báňským úřadem pro území krajů
Jihomoravského a Zlínského pod ev. č. [REDACTED]

████████████████████
narozen: ██████████, bytem: 696 40, Sobůlky č. █████

osvědčení:

████████████████████, vydané Českým báňským úřadem dne 23.8.2017

████████████████████
narozen: ██████████, bytem: 695 03 Hodonín, █████

osvědčení:

████████████████████), vydané
Obvodním báňským úřadem v Brně pod ev. č. 0311, pro napětí E0, skupiny C4, C7, C8, dle přílohy
č.1 vyhl. č. █████

████████████████████
narozen: ██████████, bytem: 695 01 Hodonín, █████

osvědčení:

████████████████████, vydané Obvodním báňským úřadem v Brně
pod ev. č. █████

████████████████████
narozen: ██████████, bytem: 691 56 Hrušky, █████

osvědčení:

████████████████████), vydané Obvodním báňským úřadem v Brně pod
ev. č. █████

████████████████████
narozena: ██████████e, bytem: 695 01 Hodonín, █████

████████████████████,
vydané Ministerstvem životního prostředí České republiky ze dne 2.10.2003, č.j. █████
poř.č. █████

████████████████████
narozen: ██████████v, bytem: 697 01 Kyjov, █████

████████████████████,
vydané Ministerstvem životního prostředí České republiky ze dne 1.2.2001, č.j. █████
poř.č. █████

████████████████████
narozen: ██████████, bytem: 696 18 Lužice, █████2

████████████████████
vydané Ministerstvem životního prostředí České republiky ze dne 26.2.2009,
č.j. █████

████████████████████
narozena: ██████████, bytem 696 38 Stavěšice █████

████████████████████
vydané Ministerstvem životního prostředí České republiky ze dne 14.1.2016,
č.j. █████

V Brně dne 10.10.2018

Plná moc

MND a.s., se sídlem Hodonín, Úprkova 807/6, PSČ 695 01, Česká republika, IČ: 28483006, zapsaná v obchodním rejstříku u Krajského soudu v Brně, sp. zn. B 6209 (dále jen „Společnost“), zastoupená níže uvedenými členy představenstva,

zplnomocňuje tímto zaměstnance Společnosti:

RNDr. Jana Hamršmídová, [redacted] Josefov [redacted], Česká republika, pracovní pozice: ředitelka Divize Energy

(dále jen „Zmocněnec“),

adresa pro doručování: MND a.s., Hodonín, Úprkova 807/6, PSČ 695 01, Česká republika,

takto:

I.

Zmocněnec je v rámci výkonu práce pro Zmocnitele na dané pozici oprávněn samostatně jednat jménem Zmocnitele a zastupovat Zmocnitele vůči všem institucím, orgánům organizací, fyzickým osobám či jiným třetím osobám, zejména pak vůči orgánům státní správy a samosprávy, soudním a rozhodčím orgánům, vůči orgánům činným v trestním řízení, dále vůči bankám či jiným finančním institucím, apod.

Zmocněnec je rovněž oprávněn samostatně jednat jménem Zmocnitele v jakékoli záležitosti i v případech, že je pro takové jednání zákonem vyžadována zvláštní plná moc (zejména, nikoli však pouze, podle § 84 notářského řádu, apod., případně podle jakýchkoli ustanovení zákona č. 89/2012 Sb., občanského zákoníku či zákona č. 90/2012 Sb., o obchodních korporacích).

Zmocněnec je samostatně oprávněn zejména:

- podepisovat prohlášení, smlouvy, dohody, či jakékoli jiné dokumenty jménem Zmocnitele, za podmínky, že hodnota plnění, které je předmětem těchto dokumentů, nepřesahuje 1 000 000 Kč;
- zřizovat, rušit bankovní účty společnosti a podepisovat bankovní dokumenty vztahující se k těmto právním jednáním;
- podepisovat jakékoli smluvní či jiné právní akty nebo činit i jiná jednání v rámci pracovněprávních vztahů;

Power of Attorney

The company **MND a.s.**, with its registered office in Hodonín, Úprkova 807/6, Postal Code 695 01, the Czech Republic, Identification No.: 28483006, registered in the Commercial Register kept with the Regional Court in Brno, Reg. No. B 6209, (hereinafter the “Principal” or “Company”), represented by the below mentioned members of the Board of Directors,

hereby authorizes the employee of the Company:

Mrs Jana Hamršmídová, [redacted], residing in Josefov, [redacted], Postal Code 696 21, the Czech Republic, work position: Energy Division Director

(hereinafter the “Attorney”),

Delivery address: MND a.s., Hodonín, Úprkova 807/6, Postal Code 695 01, the Czech Republic,

as follows:

I.

The Attorney, acting as an employee of the Principal in the relevant position, is entitled to individually act on behalf of the Principal and represent the Principal towards all institutions, authorities, organizations, individuals or other third parties, especially to state and local governmental bodies, to judicial and arbitral bodies, to law enforcement authority management, as well as to banks and other financial institutions, etc.

The Attorney is also entitled to individually act on behalf of the Company in all and any affairs even when a special power of attorney is required for these acts by the law (in particular, but without limitation, under Sect. 84 of the Notary Rules Act, etc., eventually under any provisions of the Act No. 89/2012 Coll., the Civil Code or Act No. 90/2012 Coll., on business corporations).

The Attorney is individually authorized, in particular, to:

- sign, on behalf of the Principal, declarations, contracts, agreements or other documents, provided that the value of the transaction which is the object of these documents does not exceed CZK 1,000,000;
- establish, discontinue or otherwise dispose of the Company's bank accounts and sign bank documents relating to such acts;
- sign any contractual or other legal acts or take other actions as part of employment relationships;

d) podávat návrhy a žádosti k soudům, správním orgánům či rozhodčím orgánům, přijímat doručované písemnosti;

e) vzdávat se práv, nároků či plnění, je-li to v zájmu Zmocnitele.

to vše v záležitostech týkajících se činnosti Divize Energy.

Zmocněnec není oprávněn uzavírat smlouvy, dohody, či jiné dokumenty v níže uvedených záležitostech, které jsou vyhrazeny představenstvu Společnosti, přesahuje-li jejich hodnota plnění 500 000 Kč:

- uzavírání a podepisování úvěrových smluv,
- uzavírání a podepisování smluv o sponzoringu, darování, grantu či jiné formě podpory,
- uzavírání a podepisování dohod o narovnání, vypořádání či obdobných,
- uzavírání a podepisování smluv o postoupení pohledávky či převodu práva,
- uzavírání a podepisování dohod o obchodním zastoupení či obdobné spolupráci,

(dále jen „Vyhrazené záležitosti“).

II.

Nad rámec samostatného zmocnění, jak je uvedeno výše v článku I., je Zmocněnec dále oprávněn, avšak pouze vždy společně s jedním z následujících zaměstnanců Společnosti:

[i] Ing. Radim Ciprys, nar. [REDACTED] bytem Břeclav 4, [REDACTED] PSČ 691 41, pracovní pozice: ředitel Ekonomického úseku; anebo

[ii] Mgr. Pavel Kotásek, [REDACTED], bytem Hodonín, [REDACTED] 1, pracovní pozice: ředitel Úseku právní a vnější vztahy;

podepisovat prohlášení, smlouvy, dohody, či jiné dokumenty jménem Zmocnitele, za podmínky, že hodnota plnění, jež je předmětem těchto dokumentů, nepřesahuje 10 000 000 Kč, v záležitostech týkajících se činnosti Divize Energy.

Toto oprávnění se netýká jednání ve Vyhrazených záležitostech, jak jsou definovány výše.

III.

Zmocněnec je oprávněn, ve výše uvedeném rozsahu nebo pouze k určitému jednání, udělit písemnou plnou moc jiné fyzické osobě, aby místo něho jednala za Zmocnitele, za podmínky, že hodnota případného plnění nepřesáhne 500 000 Kč.

d) submit proposals and applications to the courts, administrative authorities or arbitration authorities and to accept registered documents;

e) waiving rights, claims or performance when in the interest of the Principal.

all in the matters related to activities of the Energy Division.

The Attorney is not entitled to sign contracts, agreements or other documents in the following affairs, which are reserved to Company's Board of Directors, if the transaction value exceeds CZK 500,000:

- signing of credit / loan agreements,
- signing of agreements on sponsorship, donation, grant or similar form of support,
- signing of agreements on settlement, composition or similar,
- signing of agreements on assignment of receivable or transfer of right,
- signing of agreements on dealership or similar partnership,

(hereinafter the “Reserved Affairs”)

II.

In addition to individual authorization of the Attorney as stated in Clause I. above, the Attorney is further authorized, but only always together with one of the following employees of the Company:

[i] Mr Radim Ciprys, [REDACTED] residing in Břeclav 4, [REDACTED], Postal Code 691 41, work position: Financial Section Director; or

[ii] Mr Pavel Kotásek, [REDACTED] residing in Hodonín, [REDACTED], Postal Code 695 01, work position: Director of Internal Services Division;

to sign on behalf of the Principal a declarations, contracts, agreements or other documents, provided that the value of the transaction which is object of these documents does not exceed CZK 10,000,000.00, in the matters related to activities of the Energy Division.

This authorization does not relate to acting in the Reserved Affairs, as defined here above.

III.

The Attorney is also authorized, in the above range or only to a particular act, to issue a written power of attorney to another person to represent the Principal on his behalf, but on condition that the eventual value of such transaction does not exceed CZK 500,000.

Pro vyloučení pochybností, není-li výslovně vyžadováno jednání společně s další osobou, je Zmocněnec v rámci tohoto zmocnění oprávněn jednat samostatně.


Pro účely této plné moci se hodnotou plnění transakce nebo smlouvy rozumí smluvní nebo jinak předpokládaná cena či hodnota bez daně z přidané hodnoty, jiných daní a poplatků, vyjádřená v Kč nebo ekvivalentu v jiné měně.

Toto zplnomocnění se řídí českým právem. V případě rozporů mezi českou a anglickou jazykovou verzí je rozhodující česká verze.

Toto zplnomocnění je uděleno na dobu určitou a zaniká [i] dnem 31. ledna 2025, nebo [ii] dnem skončení pracovního poměru Zmocněnce ke Společnosti, anebo [iii] změnou pracovního zařazení Zmocněnce u Společnosti; podle toho, co nastane dříve. Tímto zplnomocněním se rovněž nahrazují veškerá dřívější zplnomocnění udělená Společností Zmocněnci stejného či obdobného obsahu.

V Praze, dne 31. ledna 2024

za MND a.s.



Ing. Miroslav Jestřábík
člen představenstva /
the member of the Board of Directors

To avoid any doubts, within this empowering the Attorney is authorized to act separately unless acting together with another person is required explicitly.


For the purpose of this authorization, a contractual or otherwise presumed price or value excluding value added tax, other taxes and levies, expressed in CZK or equivalent in other currency, shall be deemed to be the transaction or contract value.

This authorization is governed by the Czech laws. In the event of any discrepancies between the Czech and English language versions hereof, the Czech version shall prevail.

This Power of Attorney is being granted for a time-limited period and expires [i] on 31st January, 2025, or [ii] on the day of termination of Attorney's employment with the Principal, or [iii] by the change of the Attorney's working position at the Principal; whatever occurs first. By this Power of Attorney all and any previous authorizations with the same or similar object granted by the Principal to the Attorney are replaced.


In Prague, dated 31 January 2024

On behalf of MND a.s.



Ing. Jiří Ječmen
člen představenstva /
the member of the Board of Directors

Toto zplnomocnění v plném rozsahu přijímám. / I accept this Power of Attorney in the full extent.



Ověření - legalizace

Ověřuji, že:


1) pod pořadovým číslem 116FP31D tuto listinu přede mnou vlastnoručně podepsala níže uvedená osoba, jejíž totožnost byla prokázána:

Miroslav Jestřábík, nar. [REDACTED] Řitka.



2) pod pořadovým číslem 116FP4U9 tuto listinu přede mnou vlastnoručně podepsala níže uvedená osoba, jejíž totožnost byla prokázána:

Jiří Ječmen, nar. [REDACTED] Mníšek pod Brdy.



Praha, dne 31.01.2024

