




OBJEDNÁVKA dílčího plnění vystavená podle čl. II. Rámcové dohody č. 21110000034		číslo: 2/1493
Objednatel: Česká republika – Ministerstvo obrany Tychonova 1, Praha 6 IČO: 60162694 DIČ: CZ60162694 Bankovní spojení: ČNB č. účtu: [REDACTED]	Zhotovitel: Vojenské lesy a statky ČR, s. p. Pod Juliskou 1621/5, 160 00 Praha 6 IČO: 00000205 DIČ: CZ00000205 Bankovní spojení: Československá obchodní banka, a.s. č. účtu: [REDACTED]	
Příjemce: Vojenský újezd Březina Kontaktní osoba: Mgr. Emília Šebestová tel. [REDACTED] mob. [REDACTED]	Za divizi Plumlov: Kontaktní osoba: Ing. Josef Plaček tel.: [REDACTED] e-mail: [REDACTED]	
Objednávka dílčího plnění č. 2 se řídí ustanoveními „Rámcové dohody č. 21110000034“ ze dne 26. 11. 2021		
Označení a specifikace požadovaného plnění	Místo a čas plnění	
Dopravní značení – 1. etapa – vnitřní DZ – úprava provozu na ÚK Oprava dopravního značení dle přílohy této objednávky. <ol style="list-style-type: none"> Výměna nebo doplnění dopravního značení: <ul style="list-style-type: none"> - kompletní instalace směrového sloupku Z 11 (červená, modrá) 17 ks, - kompletní instalace DZ IP 25a, IP 25b 4 ks, - výměna štítu DZ A22 Jiné nebezpečí, Údržba DZ v průběhu roku (čištění a ořezy dle požadavků ÚÚŘ) Opravu dopravního značení realizovat dle podmínek Rámcové dohody č. 21110000034.	Páteční komunikace – výjezd od R 13, helipad, Hranečný potok, Hranečný potok, Do 22. 11. 2024	
Cena celkem s DPH:	100 000,- Kč	
Fakturu za provedené práce předložit k ÚÚŘ Březina nejpozději do 29. 11. 2024		
Objednatel [REDACTED]	Zhotovitel 4.3.2024  VOJENSKÉ L divize PLUM Zárovice 31 798 03 Plum IČO:0000020	
<i>Datum, razítko a podpis</i>	<i>Datum, razítko a podpis</i>	

Kontaktní osoba za dopravní značení: Ing. Ján Tvarek, tel.: 973 451 844

Příloha k objednávce dílčího plnění č. 2/1493

1.) Heliport – vyvrácené DZ Z 11 znovu zabetonovat před propustkem




2. Přejezd u Sv. Anny DZ A 22 nečitelné – osadit novou tabulí



3. Křižovatka Panáčková – Páteří vyčistit tabuli DZ



4. LC Hranečný žleb osadit 2x DZ Z 11




5. Páteří – Hranečný potok propustek osadit 4x DZ Z11e,f (modrý směrový sloupek)



6. LC naproti odbočky na VC Myslejovice osadit 2x DZ Z 11




7. Výjezd od R 13 na Páteřní osadit 2x DZ Z 11



8. DZ P 1 u R 13 očistit



9. Most u R 13 osadit 4x DZ Z 11e,f (modrý směrový sloupek)



10. Páteří nad Zámečkem před odbočkou na Kotárskou otočená tabule DZ - vyrovnat



11. Křižovatka nad Zámečkem – výjezd z PS nečitelná DZ P 4 – vyčistit



12. Následující DZ A 2b znečištěna - vyčistit



13. Před odbočkou na BTA ve směru Zámeček – Vyškov DZ A 1a – znečištěna - vyčistit



14. Baranská u křižovatky s LC Bouchalka doplnit 1x DZ modrý sloupek



15. Otočena směrová tabule u ŽMC – vyrovnat



16. Páteří před odbočkou na BTA směr Vyškov – Myslejovice instalovat nové DZ IP 25a
Zóna s dopravním omezením maximální povolená rychlost 40 km/hod.a konec zóny
s dopravním omezením IP 25b

Souřadnice JPS: 49.3636377N, 16.9593249E
49.3636939N, 16.9593485E



17. Páteří před odbočkou na SBV ve směru Vyškov – Myslejovice instalovat nové DZ IP
25a Zóna s dopravním omezením maximální povolená rychlost 40 km/hod.a konec zóny
s dopravním omezením IP 25b

Souřadnice JPS: 49.3702518N, 16.9632335E
49.3703508N, 16.9633966E



18. LC Baranská – vyčistit tabule DZ u všech dopravních značek.

19. LC Studený žleb – vyčistit tabuli DZ za mostem u Kamenné chaloupky ve směru KCH - Jandovka

