



SMLOUVA O DÍLO

uzavřená dle § 2586 an. zákona č. 89/2012 Sb., občanský zákoník, ve znění pozdějších předpisů (dále jen „občanský zákoník“)
(dále jen jako „smlouva“)

SMLUVNÍ STRANY

Objednatel: Správa Národního parku Šumava
sídlo: 1. máje 260/19, 385 01 Vimperk
zastoupení: Mgr. Pavel Hubený
IČO: 00583171
DIČ: CZ 00583171
kontaktní adresa: 1. máje 260/19, 385 01 Vimperk

(Objednatel je příspěvkovou organizací Ministerstva životního prostředí České republiky)

(dále jen „objednatel“)

a

Zhotovitel: AV ProENVI, s.r.o.
sídlo/bydliště : Kolonka 118/8, 165 00 Praha 6 – Lysolaje
zastoupený: Ing. Adamem Vokurkou, Ph.D.
IČO: 28364643
DIČ: CZ28364643
Zápis v OR: vedeného Městským soudem v Praze oddíl C, vložka 136333

(dále jen „zhotovitel“)

(dále též jako „smluvní strany“)

uzavírají níže uvedeného dne, měsíce a roku tuto Smlouvu o dílo



Financováno
Evropskou unií
Národní plán obnovy



Národní
plán
obnovy



1. PŘEDMĚT SMLOUVY

- 1) Zhotovitel se zavazuje, že pro objednatele provede na svůj náklad a nebezpečí a řádně a včas předá dílo s požadavky zadávací dokumentace, které jsou uvedeny v Příloze F1 - Podrobná specifikace díla „**Komplexní vodohospodářská studie - Volary – Pod Dvorským vrchem**“ (dále jen „Dílo“).
- 2) Objednatel se zavazuje Dílo dodané zhotovitelem v souladu s touto smlouvou převzít a zhotoviteli za něj při splnění podmínek dle této smlouvy zaplatit dohodnutou cenu Díla uvedenou v článku 3 této smlouvy.

2. ČAS A MÍSTO PLNĚNÍ

- 1) Termín zahájení: dnem platnosti a účinnosti smlouvy o dílo
- 2) Lhůta dodání: **30. 11. 2024**

3. CENA DÍLA

- 1) Sjednaná cena za Dílo je cenou pevnou, úplnou a nejvýše přípustnou, zahrnující veškeré náklady zhotovitele nutné k řádnému a včasnému splnění závazků plynoucích z této smlouvy.
- 2) Objednatel se zavazuje zaplatit zhotoviteli cenu díla ve výši 57.600,- Kč bez DPH, DPH 12096,- Kč, 69696,- Kč včetně DPH (v souladu s Přílohou F5 – Položkový rozpočet-Část F).
- 3) Daň z přidané hodnoty bude účtována ve výši určené podle právních předpisů platných ke dni uskutečnění zdanitelného plnění. V případě, že v době, kdy bude předmět smlouvy dokončen, a sazba DPH bude zákonem č. 235/2004 Sb., o dani z přidané hodnoty, ve znění pozdějších předpisů, zvýšena nebo snížena, je povinností účtovat daň podle aktuálního znění zákona.

4. PLATEBNÍ PODMÍNKY

- 1) Objednatel nebude poskytovat zhotoviteli zálohy.
- 2) Zhotoviteli vzniká právo účtovat cenu v případě řádného a včasného dodání Díla objednateli.
- 3) Faktura bude vystavena na základě předávacího protokolu o předání a převzetí Díla či jeho části podepsaného oběma smluvními stranami. Dnem zdanitelného plnění je den podepsání předávacího protokolu oběma smluvními stranami.
- 4) Faktura bude doložena kopií předávacího protokolu podepsaného oběma smluvními stranami.
- 5) Faktura zhotovitele musí mít náležitosti daňového a účetního dokladu, formou a obsahem odpovídat požadavkům právní úpravy zejména pak zákonu č. 563/1991 Sb., o účetnictví, zákonu





o dani z přidané hodnoty a mít náležitosti obchodní listiny dle občanského zákoníku v platném znění. Nebude-li faktura splňovat tyto náležitosti, nebude odpovídat předmětu plnění, nebude-li doložena příslušnými doklady nebo bude-li jinak v nesouladu s touto smlouvou, je objednatel oprávněn vrátit ji zhotoviteli na doplnění či jinou opravu, aniž se tím dostane do prodlení s úhradou příslušné částky. Nová lhůta splatnosti začne plynout doručením doplněné nebo opravené faktury objednateli na kontaktní adresu objednatele podle této smlouvy.

- 6) Splatnost faktury činí 21 kalendářních dnů ode dne jejího doručení na kontaktní adresu objednatele dle této smlouvy. Úhrada faktury bude provedena v české měně bezhotovostně z účtu objednatele na účet zhotovitele uvedený v záhlaví této smlouvy. Číslo tohoto bankovního účtu bude uvedeno rovněž na zhotovitelem vystavené faktuře. Lhůta splatnosti je dodržena, pokud v její poslední den byl podán příkaz k převodu příslušné částky z účtu objednatele na účet zhotovitele.
- 7) Jako povinný údaj na faktuře musí být uveden text „realizováno v rámci projektu „Komplexní vodohospodářská studie Volary – pod Dvorským vrchem“, registrační číslo projektu: 115V343002002“.

5. ODPOVĚDNOST A SOUVISEJÍCÍ UJEDNÁNÍ

- 1) Zhotovitel se důkladně seznámil s obsahem veškerých podkladů nezbytných pro realizaci Díla a prohlašuje, že tyto shledává jako bezvadné a dostatečné pro realizaci Díla.
- 2) Zhotovitel odpovídá za to, že dílo bude předáno bez vad, v souladu s podmínkami této smlouvy a v souladu se všemi platnými právními předpisy.
- 3) Zhotovitel poskytuje záruku na Dílo po dobu 36 měsíců.
- 4) Bude-li zhotovitel plnit některou svoji povinnost prostřednictvím jiné osoby, odpovídá za tato plnění, jako kdyby plnil tuto povinnost sám a je povinen zajistit splnění všech závazků z této smlouvy.
- 5) Každá reklamacie musí být uplatněna písemně, e-mailem nebo faxem a musí obsahovat úplný a přesný popis vady. Jejich odstranění provede zhotovitel na svůj náklad.
- 6) Pokud zhotovitel nenastoupí do deseti dnů od data uplatnění reklamace Díla k odstraňování vad nebo neoznámí objednateli lhůtu k odstranění vad Díla je povinen zaplatit objednateli smluvní pokutu ve výši 1.000,- Kč za každý i započatý kalendářní den prodlení.
- 7) Vznikne-li porušením povinností ze strany zhotovitele objednateli škoda, je objednatel oprávněn domáhat se náhrady této škody podle příslušných ustanovení občanského zákoníku vedle svých nároků z vad Díla.



- 8) Pro případ prodlení zhotovitele v termínu dokončení celého Díla a jeho předání se sjednává smluvní pokuta ve výši 0,05 % z ceny celého Díla (s DPH) za každý i započatý kalendářní den prodlení s dokončením celého Díla a jeho předání objednateli.
- 9) Uvedené smluvní pokuty nemají vliv na výši případné náhrady škody.

6. OSTATNÍ UJEDNÁNÍ

- 1) Kterákoli ze smluvních stran může od této smlouvy odstoupit pouze z důvodů uvedených v této smlouvě nebo z důvodů vyplývajících ze zákona, včetně důvodů vyplývajících v podstatném porušení smlouvy některou ze stran.
- 2) Překročení sjednaného termínu dodání Díla o déle než 14 dnů se vždy považuje za podstatné porušení smlouvy, které podle ust. § 2002 Občanského zákoníku zakládá právo objednatele na odstoupení od této smlouvy.
- 3) Za podstatné porušení smlouvy se považuje též dodání Díla s vadami. Nároky objednatele z odpovědnosti za vady se řídí ust. § 2615 odst. 2 ve spojení s ust. § 2106 Občanského zákoníku.
- 4) Smluvní strany se pro případ sporů vyplývajících z této smlouvy dohodly ve smyslu ustanovení § 89a zákona č. 99/1963 Sb., občanského soudního řádu, ve znění pozdějších předpisů, místní příslušnost soudu prvního stupně, kterým bude obecný soud objednatele, tj. okresní, popř. krajský soud, v jehož obvodu má objednatel sídlo.
- 5) Zhotovitel nebyl v zadávacím řízení ovlivněn přímo ani nepřímo střetem zájmů ve vztahu k zadavateli, ani k subjektům podílejícím se na přípravě zadávacího řízení; zhotovitel nemá ani žádné zvláštní spojení s těmito osobami (např. majetkové, personální).
- 6) Zhotovitel bezvýhradně souhlasí se zveřejněním plného znění smlouvy v souladu se zákonem č. 134/2016 Sb., o zadávání veřejných zakázek a souvisejícími právními předpisy. Zveřejnění obsahu smlouvy nemůže být považováno za porušení povinnosti mlčenlivosti.
- 7) Objednatel poskytne zhotoviteli údaje potřebné k plnění předmětu smlouvy. Zhotovitel takto získané údaje použije pouze pro plnění smlouvy a neposkytne je třetí straně.
- 8) Objednatel je výlučným vlastníkem předaného díla a je oprávněn jej bez omezení využít pro svoji potřebu a pro potřebu jím zřizovaných právnických osob.
- 9) Objednatel je dále oprávněn odstoupit od smlouvy, jestliže zjistí, že zhotovitel
 - a. nabízel, dával, přijímal nebo zprostředkoval nějaké hodnoty s cílem ovlivnit chování nebo jednání kohokoliv, ať již státního úředníka nebo někoho jiného, přímo nebo nepřímo, v zadávacím řízení nebo při provádění smlouvy; nebo
 - b. zkrášloval skutečnosti za účelem ovlivnění zadávacího řízení nebo provádění smlouvy ke škodě objednatele, včetně užití podvodných praktik k potlačení a snížení výhod volné a otevřené soutěže.





- 10) Tato smlouva je vyhotovena elektronicky nebo v listinné podobě ve třech stejnopisech, z nichž dva obdrží objednatel a jeden zhotovitel.
- 11) Veškeré změny a doplňky této smlouvy budou uskutečňovány formou elektronických či listinných očíslovaných dodatků podepsanými oprávněnými zástupci obou smluvních stran.
- 12) Právní vztahy neupravené touto smlouvou se řídí příslušnými ustanoveními občanského zákoníku.
- 13) Případná neplatnost některého ujednání smlouvy nemá vliv na platnost ostatních ustanovení. Strany smlouvy se v tomto případě zavazují poskytnout si vzájemnou součinnost k uzavření dodatku ke smlouvě, kde bude neplatná část smlouvy nahrazena novým ujednáním, a to ve lhůtě do 14 dnů poté, co tato potřeba vyvstane.
- 14) Zhotovitel bere na vědomí, že objednatel je dle § 2 odst. 1 zákona č. 340/2015 Sb., o zvláštních podmínkách účinnosti některých smluv, uveřejňování těchto smluv a o registru smluv (zákon o registru smluv), v platném znění, povinným subjektem, na jehož smlouvy se vztahuje povinnost uveřejnění v registru smluv. Smluvní strany si tímto ujednávají, že uveřejnění dle tohoto zákona zajistí objednatel způsobem, v rozsahu a ve lhůtách z něho vyplývajících. Pro účely uveřejňování smluvní strany současně shodně prohlašují, že žádnou část této smlouvy nepovažují za své obchodní tajemství bránící jejímu uveřejnění. Ujednání dle tohoto odstavce se vztahují i na všechny případné dodatky k této smlouvě, jejichž prostřednictvím je tato smlouva měněna či ukončována.
- 15) Zhotovitel prohlašuje, že se před podpisem smlouvy seznámil se všemi podmínkami, které by mohly mít vliv na plnění jeho závazků z této smlouvy.
- 16) Nedílnou součástí smlouvy jsou její přílohy.
- 17) Smlouva nabývá platnosti a účinnosti v případě povinnosti uveřejnění v registru smluv dle zákona o registru smluv, v ostatních případech dnem podpisu oprávněnými osobami smluvních stran.





Přílohy Smlouvy o dílo:

- F1 - Podrobná specifikace díla „Komplexní vodohospodářská studie – Volary – Pod Dvorským vrchem“
- F2 - Grafické vymezení dotčeného území
- F3 - Lokalizace díla: kraj, okres, obec, katastrální území, pozemek (p.p.č.)
- F4 - Kontaktní údaje
- F5 – Položkový rozpočet_Část F

Ve Vimperku dne

V Praze dne 13. 2. 2024


objednatel:
Správa Národního parku Šumava

zhotovitel:

podpis:

podpis:

.....



Financováno
Evropskou unií
Národní plán obnovy



Národní
plán
obnovy



Příloha F1 - Podrobná specifikace díla „Komplexní vodohospodářská studie – Volary – Pod Dvorským vrchem“

Popis současného stavu lokality

Lokalita se nachází převážně ve III. zóně CHKO Šumava. Většina tohoto území je zemědělsky využívána (kosením, pastvou). V jihovýchodní části přiléhající k zastavěnému území města Volary je mokřadní biotop s pravidelným hnízdním výskytem zvláště chráněných a ohrožených ptáků: chřástala polního, hýla rudého, bramborníčka hnědého, bekasiny otavní a lindušky luční. Zatrubnění vodního toku proběhlo někdy kolem roku 1985. Z dnešního pohledu ochrany přírody je zřejmé, že se uvedenou činností jednalo o citelné poškození daného vodního toku, resp. jeho ekologicko-stabilizačních funkcí. Zatrubněním vodního toku došlo zejména k narušení přirozeného koloběhu vody mezi okolním prostředím a vodním tokem samotným. To má do současné doby za důsledek negativně změněné odtokové poměry v lokalitě, změněné akumulací vlastnosti zemědělské půdy a změněné potravinové a habitatové příležitosti pro zájmové organismy. Celá uvedená lokalita je součástí Chráněné oblasti přirozené akumulace vod Šumava, jejímž posláním a hlavní prioritou je ochrana přirozeného vodního režimu a dlouhodobé akumulace vod. Toto poslání zvláště v současné době klimatické změny nabývá na významu. Jedním z nejvýraznějších projevů těchto klimatických změn je zvyšující se četnost extrémních výkyvů počasí, s nimiž jsou spojeny mimořádné hydrologické i teplotní situace jako dlouhotrvající ničivé sucho nebo naopak lokální přívalové srážky a bleskové povodně. Na zmírnění citelných škod, které způsobují, jsou dnes zaváděna konkrétní adaptační opatření. Tato opatření jsou uvedena a jasně popsána v řadě důležitých strategických dokumentů na národní úrovni – zejména ve Strategii přizpůsobení se změně klimatu v podmínkách ČR aktualizace 2021–2030, apod. Mezi klíčová opatření, která je nutné realizovat, patří zejména posílení přirozeného vodního režimu s důrazem na podporu zasakování vody v krajině a obnovu přirozených odtokových poměrů. Jedním z nejdůležitějších je obnova přírodního charakteru vodních toků, omezení degradace půdy a obnova mokřadů.

Při extrémních přívalových srážkách s vysokými průtoky, které lze s postupem času očekávat s vyšší frekvencí, bude docházet k větší akceleraci koncentrovaného odtoku. To výrazně zvýší riziko povodňových škod v zastavěném území Města Volary, které je situováno v přímé návaznosti pod tímto územím.

U zatrubněného potoka je prakticky vynulována možnost zasakování jeho vody do půdního profilu v případě mírně zvýšených průtoků. Spolu s efektem drenáže na okolních plochách se tím stupňují negativní dopady extrémně suchých period. Současně je u zatrubněného potoka silně omezena samočisticí funkce toku, což se může projevit na kvalitě vody.

Obnova přírodní povrchové trasy potoka by byla významným adaptačním opatřením, které bude tlumit negativní dopady extrémních výkyvů počasí, jako je dlouhotrvající sucho nebo přívalové deště. Obnova potoka v délce 1152 metrů spolu s umožněním řízeného mírného rozlivu v dolní obnovené mokřadní části by výrazně zpomalila odtok vody z území, snížila razanci koncentrovaného odtoku při případné bleskové povodni a snížila tak riziko potenciálních škod v zastavěném území města Volary. Řešený úsek se nachází v prostoru nad obcí a problémové vysoké průtoky by mohly být zmírněny ještě před tím, než vstoupí do zastavěného území. Dále by se významně zvýšila jeho samočisticí schopnost, což přispěje ke zlepšení kvality vody vstupující do dalších částí povodí. Vzhledem k morfologii terénu v řešené lokalitě je alternativa obnovy přírodního charakteru potoka technicky proveditelná i při udržení stávající zemědělské údržby okolních pozemků. Došlo by i k výraznému zvýšení biodiverzity území s






velkým potenciálem vytvoření vhodných útočišť pro některé významné či ohrožené druhy, které mají v blízkém okolí řadu zbytkových lokalit.

Zlepšení hydromorfologické charakteristiky zatrubněného vodního toku bude velmi přínosná i z důvodu lokace řešeného území. To se nachází v blízkém okolí mimořádně cenného komplexu mokřadů ve Vltavském luhu, který je územím s nejvyšším stupněm ochrany v rámci Národního parku Šumava. Současně je zařazen mezi Mokřady mezinárodního významu a je chráněn mezinárodní Ramsarskou úmluvou. Naprostá většina vzácných a ohrožených organismů na této Ramsarské lokalitě je existenčně závislá na vysoké kvalitě vody a fungujícím vodním režimu v rámci celého povodí, tzn. i v místě uvažovaného záměru.

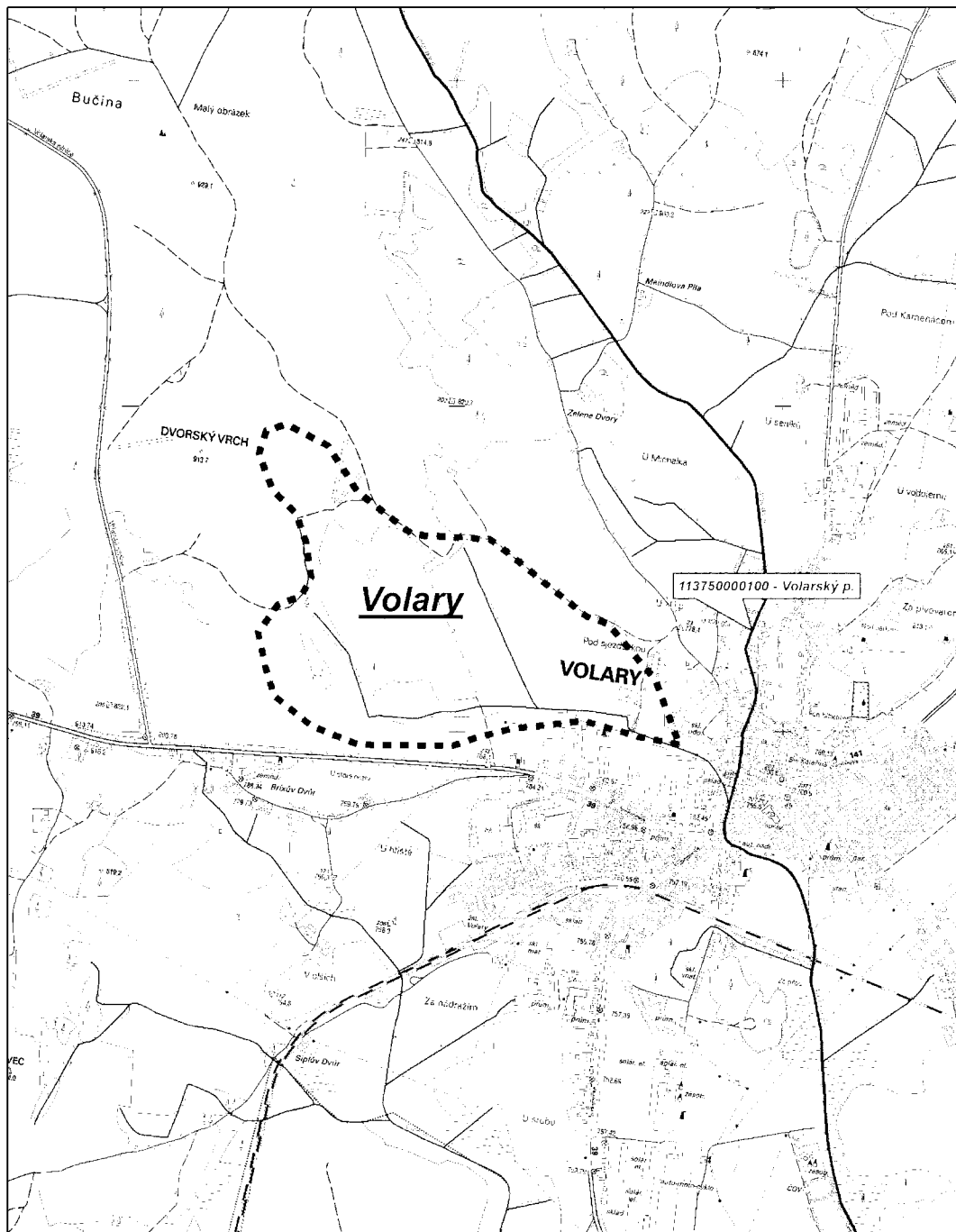
Podrobná specifikace díla

- Předmětem díla je zpracování komplexní vodohospodářské studie proveditelnosti, která bude zpracována v podrobnosti zadání pro zpracování projektové dokumentace. Cílem je návrh opatření pro část malého povodí s cílem systémového zadržování vody v krajině vč. posouzení stávajícího retenčního potenciálu povodí a účinnosti navržených opatření.
- Komplexní vodohospodářskou studii navržená opatření musí pokrývat alespoň 5 % plochy řešeného území.
- Za realizovatelná opatření jsou považována ta studii navržená opatření, která byla kladně projednána (s vlastníky pozemků, správci vodních toků a orgány ochrany přírody) a jejich realizace je věcně vhodná a po majetkoprávní stránce možná.
- Komplexní vodohospodářská studie musí obsahovat jako povinnou součást požadavky z přílohy č. 10 výzvy NPO - POPFK - Studie typu 1.2 Řešení konkrétních problémů uceleného malého povodí nebo jeho části.
- Dílo bude zpracováno v souladu s *Metodikou zpracování hydromorfologického (HMF) posouzení vodních toků*, zpracovanou




Příloha F2 - Grafické vymezení dotčeného území

Národní plán obnovy – Podpora obnovy přirozených funkcí krajiny (NPO–POPFK)



zájmová oblast — DIBAVOD - HÚ — DIBAVOD - JÚ

© Správa NP Šumava, ČÚZK - ZM10, VÚV T.G.M. - DIBAVOD
RS-20230425-05



Financováno
Evropskou unií
Národním plánem obnovy



Národní
plán
obnovy



Příloha F3 - Lokalizace díla: kraj, okres, obec, katastrální území, pozemek (p.p.č.)

kraj	okres	obec	k. ú.	parcela	výměra	kultura	celá / částečně	název lokality
Jihočeský	Prachatice	Volary	Volary	.796/1	42 402	zastavěná plocha a nádvoří	částečně	Volary
Jihočeský	Prachatice	Volary	Volary	172/1	1 801	trvalý travní porost	částečně	Volary
Jihočeský	Prachatice	Volary	Volary	228/2	1 518	ostatní plocha	celá	Volary
Jihočeský	Prachatice	Volary	Volary	233/3	643	ostatní plocha	částečně	Volary
Jihočeský	Prachatice	Volary	Volary	290/6	7 697	lesní pozemek	částečně	Volary
Jihočeský	Prachatice	Volary	Volary	291/6	7 217	ostatní plocha	částečně	Volary
Jihočeský	Prachatice	Volary	Volary	293/3	21 682	trvalý travní porost	celá	Volary
Jihočeský	Prachatice	Volary	Volary	293/7	1 855	ostatní plocha	celá	Volary
Jihočeský	Prachatice	Volary	Volary	293/8	7 497	trvalý travní porost	celá	Volary
Jihočeský	Prachatice	Volary	Volary	303/1	23 992	trvalý travní porost	celá	Volary
Jihočeský	Prachatice	Volary	Volary	303/2	1 001	orná půda	celá	Volary
Jihočeský	Prachatice	Volary	Volary	303/3	444	vodní plocha	celá	Volary
Jihočeský	Prachatice	Volary	Volary	360/1	560	trvalý travní porost	celá	Volary
Jihočeský	Prachatice	Volary	Volary	360/2	4 270	trvalý travní porost	celá	Volary
Jihočeský	Prachatice	Volary	Volary	360/3	1 434	trvalý travní porost	celá	Volary
Jihočeský	Prachatice	Volary	Volary	360/4	3 016	trvalý travní porost	celá	Volary
Jihočeský	Prachatice	Volary	Volary	360/5	2 024	trvalý travní porost	částečně	Volary
Jihočeský	Prachatice	Volary	Volary	360/7	2 245	ostatní plocha	částečně	Volary
Jihočeský	Prachatice	Volary	Volary	360/8	4 410	vodní plocha	částečně	Volary
Jihočeský	Prachatice	Volary	Volary	360/9	731	ostatní plocha	celá	Volary
Jihočeský	Prachatice	Volary	Volary	360/10	3 712	ostatní plocha	částečně	Volary
Jihočeský	Prachatice	Volary	Volary	360/11	9 261	ostatní plocha	částečně	Volary
Jihočeský	Prachatice	Volary	Volary	4754/1	452	ostatní plocha	celá	Volary
Jihočeský	Prachatice	Volary	Volary	4754/2	911	ostatní plocha	částečně	Volary
Jihočeský	Prachatice	Volary	Volary	5133/1	407	vodní plocha	celá	Volary
Jihočeský	Prachatice	Volary	Volary	5133/2	464	vodní plocha	částečně	Volary
Jihočeský	Prachatice	Volary	Volary	5133/3	2 558	vodní plocha	celá	Volary
Jihočeský	Prachatice	Volary	Volary	5223	104	trvalý travní porost	celá	Volary
Jihočeský	Prachatice	Volary	Volary	5224	85	trvalý travní porost	celá	Volary
Jihočeský	Prachatice	Volary	Volary	360/17	1 575	trvalý travní porost	celá	Volary
Jihočeský	Prachatice	Volary	Volary	.2118	36	zastavěná plocha a nádvoří	celá	Volary
Jihočeský	Prachatice	Volary	Volary	331	7 322	trvalý travní porost	celá	Volary
Jihočeský	Prachatice	Volary	Volary	5536	204	ostatní plocha	celá	Volary
Jihočeský	Prachatice	Volary	Volary	89/6	3 964	ostatní plocha	částečně	Volary
Jihočeský	Prachatice	Volary	Volary	89/7	243	ostatní plocha	celá	Volary
Jihočeský	Prachatice	Volary	Volary	89/8	395	ostatní plocha	částečně	Volary
Jihočeský	Prachatice	Volary	Volary	172/9	3 024	trvalý travní porost	částečně	Volary
Jihočeský	Prachatice	Volary	Volary	172/10	2 500	trvalý travní porost	částečně	Volary
Jihočeský	Prachatice	Volary	Volary	172/11	805	trvalý travní porost	celá	Volary
Jihočeský	Prachatice	Volary	Volary	172/12	1 673	trvalý travní porost	částečně	Volary
Jihočeský	Prachatice	Volary	Volary	172/13	3 879	trvalý travní porost	částečně	Volary
Jihočeský	Prachatice	Volary	Volary	172/14	2 393	trvalý travní porost	částečně	Volary
Jihočeský	Prachatice	Volary	Volary	178	2 345	trvalý travní porost	částečně	Volary
Jihočeský	Prachatice	Volary	Volary	183	4 913	trvalý travní porost	částečně	Volary
Jihočeský	Prachatice	Volary	Volary	303/18	91	vodní plocha	celá	Volary
Jihočeský	Prachatice	Volary	Volary	189	3 410	trvalý travní porost	částečně	Volary
Jihočeský	Prachatice	Volary	Volary	212/10	289	trvalý travní porost	celá	Volary
Jihočeský	Prachatice	Volary	Volary	212/11	4 664	trvalý travní porost	částečně	Volary
Jihočeský	Prachatice	Volary	Volary	212/12	1 711	trvalý travní porost	částečně	Volary
Jihočeský	Prachatice	Volary	Volary	212/13	1 650	trvalý travní porost	částečně	Volary
Jihočeský	Prachatice	Volary	Volary	212/14	4 419	trvalý travní porost	částečně	Volary
Jihočeský	Prachatice	Volary	Volary	212/15	4 187	trvalý travní porost	částečně	Volary
Jihočeský	Prachatice	Volary	Volary	212/16	42	trvalý travní porost	celá	Volary
Jihočeský	Prachatice	Volary	Volary	212/17	20	trvalý travní porost	celá	Volary
Jihočeský	Prachatice	Volary	Volary	212/18	11 205	trvalý travní porost	částečně	Volary
Jihočeský	Prachatice	Volary	Volary	212/19	1 105	trvalý travní porost	částečně	Volary
Jihočeský	Prachatice	Volary	Volary	212/20	138	trvalý travní porost	celá	Volary
Jihočeský	Prachatice	Volary	Volary	212/23	232	trvalý travní porost	částečně	Volary
Jihočeský	Prachatice	Volary	Volary	212/24	199	trvalý travní porost	částečně	Volary
Jihočeský	Prachatice	Volary	Volary	212/26	141	trvalý travní porost	celá	Volary
Jihočeský	Prachatice	Volary	Volary	384	302	trvalý travní porost	celá	Volary
Jihočeský	Prachatice	Volary	Volary	302	17	trvalý travní porost	celá	Volary
Jihočeský	Prachatice	Volary	Volary	303/4	344	vodní plocha	celá	Volary
Jihočeský	Prachatice	Volary	Volary	303/5	150	vodní plocha	celá	Volary
Jihočeský	Prachatice	Volary	Volary	303/6	180	vodní plocha	celá	Volary
Jihočeský	Prachatice	Volary	Volary	303/7	348	vodní plocha	celá	Volary
Jihočeský	Prachatice	Volary	Volary	303/8	223	vodní plocha	celá	Volary
Jihočeský	Prachatice	Volary	Volary	303/9	81	vodní plocha	celá	Volary
Jihočeský	Prachatice	Volary	Volary	303/10	1 087	vodní plocha	celá	Volary
Jihočeský	Prachatice	Volary	Volary	303/11	95	vodní plocha	celá	Volary

Financováno
Evropskou unií
Národní plán obnovyNárodní
plán
obnovy



kraj	okres	obec	k. ú.	parcela	výměra	kultura	celá / částečně	název lokality
Jihočeský	Prachatice	Volary	Volary	303/12	49	vodní plocha	celá	Volary
Jihočeský	Prachatice	Volary	Volary	303/13	1 489	vodní plocha	celá	Volary
Jihočeský	Prachatice	Volary	Volary	303/14	29	vodní plocha	celá	Volary
Jihočeský	Prachatice	Volary	Volary	303/15	36	vodní plocha	celá	Volary
Jihočeský	Prachatice	Volary	Volary	303/16	19	vodní plocha	celá	Volary
Jihočeský	Prachatice	Volary	Volary	303/17	2 028	vodní plocha	celá	Volary
Jihočeský	Prachatice	Volary	Volary	360/19	26	trvalý travní porost	celá	Volary
Jihočeský	Prachatice	Volary	Volary	360/20	4 352	trvalý travní porost	částečně	Volary
Jihočeský	Prachatice	Volary	Volary	381/1	311	trvalý travní porost	celá	Volary
Jihočeský	Prachatice	Volary	Volary	360/21	1 028	trvalý travní porost	částečně	Volary
Jihočeský	Prachatice	Volary	Volary	360/25	406	trvalý travní porost	celá	Volary
Jihočeský	Prachatice	Volary	Volary	360/26	604	trvalý travní porost	celá	Volary
Jihočeský	Prachatice	Volary	Volary	360/27	34	trvalý travní porost	celá	Volary
Jihočeský	Prachatice	Volary	Volary	360/28	3 833	trvalý travní porost	částečně	Volary
Jihočeský	Prachatice	Volary	Volary	360/29	102	trvalý travní porost	celá	Volary
Jihočeský	Prachatice	Volary	Volary	360/31	13 495	trvalý travní porost	částečně	Volary
Jihočeský	Prachatice	Volary	Volary	360/32	69	trvalý travní porost	celá	Volary
Jihočeský	Prachatice	Volary	Volary	360/33	765	trvalý travní porost	celá	Volary
Jihočeský	Prachatice	Volary	Volary	360/34	613	trvalý travní porost	celá	Volary
Jihočeský	Prachatice	Volary	Volary	360/35	634	trvalý travní porost	celá	Volary
Jihočeský	Prachatice	Volary	Volary	360/36	1 465	trvalý travní porost	celá	Volary
Jihočeský	Prachatice	Volary	Volary	360/37	545	ostatní plocha	celá	Volary
Jihočeský	Prachatice	Volary	Volary	360/38	26	trvalý travní porost	celá	Volary
Jihočeský	Prachatice	Volary	Volary	377/2	2 720	trvalý travní porost	celá	Volary
Jihočeský	Prachatice	Volary	Volary	377/3	1 264	trvalý travní porost	celá	Volary
Jihočeský	Prachatice	Volary	Volary	378/1	2 835	trvalý travní porost	částečně	Volary
Jihočeský	Prachatice	Volary	Volary	378/2	4 348	trvalý travní porost	částečně	Volary
Jihočeský	Prachatice	Volary	Volary	380	4 446	trvalý travní porost	částečně	Volary
Jihočeský	Prachatice	Volary	Volary	385	2 732	trvalý travní porost	celá	Volary
Jihočeský	Prachatice	Volary	Volary	391/1	4 199	trvalý travní porost	částečně	Volary
Jihočeský	Prachatice	Volary	Volary	5132/1	163	vodní plocha	celá	Volary
Jihočeský	Prachatice	Volary	Volary	5132/2	14	vodní plocha	celá	Volary
Jihočeský	Prachatice	Volary	Volary	5132/3	173	vodní plocha	celá	Volary
Jihočeský	Prachatice	Volary	Volary	5132/4	142	vodní plocha	celá	Volary
Jihočeský	Prachatice	Volary	Volary	5132/5	144	vodní plocha	celá	Volary
Jihočeský	Prachatice	Volary	Volary	5132/6	214	vodní plocha	celá	Volary
Jihočeský	Prachatice	Volary	Volary	5132/7	110	vodní plocha	celá	Volary
Jihočeský	Prachatice	Volary	Volary	5132/8	115	vodní plocha	celá	Volary
Jihočeský	Prachatice	Volary	Volary	5132/9	157	vodní plocha	celá	Volary
Jihočeský	Prachatice	Volary	Volary	5132/10	3	vodní plocha	celá	Volary
Jihočeský	Prachatice	Volary	Volary	5132/11	138	vodní plocha	celá	Volary
Jihočeský	Prachatice	Volary	Volary	5132/12	567	vodní plocha	celá	Volary
Jihočeský	Prachatice	Volary	Volary	5132/13	117	vodní plocha	celá	Volary
Jihočeský	Prachatice	Volary	Volary	5132/14	31	vodní plocha	celá	Volary
Jihočeský	Prachatice	Volary	Volary	5132/15	91	vodní plocha	celá	Volary
Jihočeský	Prachatice	Volary	Volary	5132/16	25	vodní plocha	celá	Volary
Jihočeský	Prachatice	Volary	Volary	5132/17	287	vodní plocha	celá	Volary
Jihočeský	Prachatice	Volary	Volary	5132/18	371	vodní plocha	celá	Volary
Jihočeský	Prachatice	Volary	Volary	5132/19	12	vodní plocha	celá	Volary
Jihočeský	Prachatice	Volary	Volary	5132/20	16	vodní plocha	celá	Volary
Jihočeský	Prachatice	Volary	Volary	5133/6	531	vodní plocha	celá	Volary
Jihočeský	Prachatice	Volary	Volary	5133/7	77	vodní plocha	celá	Volary
Jihočeský	Prachatice	Volary	Volary	5198/4	193	vodní plocha	celá	Volary
Jihočeský	Prachatice	Volary	Volary	5198/6	175	vodní plocha	částečně	Volary
Jihočeský	Prachatice	Volary	Volary	5198/7	173	vodní plocha	celá	Volary
Jihočeský	Prachatice	Volary	Volary	5198/8	49	vodní plocha	celá	Volary
Jihočeský	Prachatice	Volary	Volary	5198/9	1 739	vodní plocha	celá	Volary
Jihočeský	Prachatice	Volary	Volary	5198/12	140	vodní plocha	celá	Volary
Jihočeský	Prachatice	Volary	Volary	4755	626	trvalý travní porost	celá	Volary
Jihočeský	Prachatice	Volary	Volary	4756	727	trvalý travní porost	částečně	Volary
Jihočeský	Prachatice	Volary	Volary	4757	872	trvalý travní porost	celá	Volary
Jihočeský	Prachatice	Volary	Volary	165	1 474	trvalý travní porost	celá	Volary
Jihočeský	Prachatice	Volary	Volary	170	1 906	trvalý travní porost	celá	Volary
Jihočeský	Prachatice	Volary	Volary	171	2 715	trvalý travní porost	celá	Volary
Jihočeský	Prachatice	Volary	Volary	175	4 066	trvalý travní porost	celá	Volary
Jihočeský	Prachatice	Volary	Volary	223	4 522	trvalý travní porost	částečně	Volary
Jihočeský	Prachatice	Volary	Volary	228/9	871	trvalý travní porost	celá	Volary
Jihočeský	Prachatice	Volary	Volary	228/10	40 241	trvalý travní porost	celá	Volary
Jihočeský	Prachatice	Volary	Volary	228/11	53	trvalý travní porost	celá	Volary
Jihočeský	Prachatice	Volary	Volary	228/14	1 900	trvalý travní porost	částečně	Volary






kraj	okres	obec	k. ú.	parcela	výměra	kultura	celá / částečně	název lokality
Jihočeský	Prachatice	Volary	Volary	228/15	3 794	trvalý travní porost	částečně	Volary
Jihočeský	Prachatice	Volary	Volary	228/20	35 521	trvalý travní porost	částečně	Volary
Jihočeský	Prachatice	Volary	Volary	228/21	68	trvalý travní porost	celá	Volary
Jihočeský	Prachatice	Volary	Volary	228/22	3 173	trvalý travní porost	celá	Volary
Jihočeský	Prachatice	Volary	Volary	234/2	750	trvalý travní porost	celá	Volary
Jihočeský	Prachatice	Volary	Volary	238	900	trvalý travní porost	celá	Volary
Jihočeský	Prachatice	Volary	Volary	239	1 200	trvalý travní porost	celá	Volary
Jihočeský	Prachatice	Volary	Volary	257	5 316	trvalý travní porost	částečně	Volary
Jihočeský	Prachatice	Volary	Volary	288/2	23 098	lesní pozemek	částečně	Volary
Jihočeský	Prachatice	Volary	Volary	292/1	47 600	lesní pozemek	částečně	Volary
Jihočeský	Prachatice	Volary	Volary	303/19	699	orná půda	celá	Volary
Jihočeský	Prachatice	Volary	Volary	311	32 071	trvalý travní porost	celá	Volary
Jihočeský	Prachatice	Volary	Volary	317/2	1 301	trvalý travní porost	celá	Volary
Jihočeský	Prachatice	Volary	Volary	319/1	1 960	trvalý travní porost	celá	Volary
Jihočeský	Prachatice	Volary	Volary	319/2	186	trvalý travní porost	celá	Volary
Jihočeský	Prachatice	Volary	Volary	319/3	4 474	trvalý travní porost	celá	Volary
Jihočeský	Prachatice	Volary	Volary	319/4	19 351	trvalý travní porost	celá	Volary
Jihočeský	Prachatice	Volary	Volary	319/5	970	trvalý travní porost	celá	Volary
Jihočeský	Prachatice	Volary	Volary	319/6	3 603	trvalý travní porost	celá	Volary
Jihočeský	Prachatice	Volary	Volary	319/7	512	trvalý travní porost	celá	Volary
Jihočeský	Prachatice	Volary	Volary	319/8	2 814	trvalý travní porost	celá	Volary
Jihočeský	Prachatice	Volary	Volary	319/9	13 578	trvalý travní porost	celá	Volary
Jihočeský	Prachatice	Volary	Volary	319/10	2 356	trvalý travní porost	celá	Volary
Jihočeský	Prachatice	Volary	Volary	319/11	1 871	trvalý travní porost	celá	Volary
Jihočeský	Prachatice	Volary	Volary	319/12	68	trvalý travní porost	celá	Volary
Jihočeský	Prachatice	Volary	Volary	319/13	26 995	trvalý travní porost	celá	Volary
Jihočeský	Prachatice	Volary	Volary	319/14	76	trvalý travní porost	celá	Volary
Jihočeský	Prachatice	Volary	Volary	319/15	79	trvalý travní porost	celá	Volary
Jihočeský	Prachatice	Volary	Volary	319/16	24 740	trvalý travní porost	celá	Volary
Jihočeský	Prachatice	Volary	Volary	319/17	122	trvalý travní porost	celá	Volary
Jihočeský	Prachatice	Volary	Volary	325	8 869	trvalý travní porost	celá	Volary
Jihočeský	Prachatice	Volary	Volary	360/39	28 883	trvalý travní porost	celá	Volary
Jihočeský	Prachatice	Volary	Volary	360/40	4 783	trvalý travní porost	celá	Volary
Jihočeský	Prachatice	Volary	Volary	360/41	109	trvalý travní porost	celá	Volary
Jihočeský	Prachatice	Volary	Volary	360/42	791	trvalý travní porost	celá	Volary
Jihočeský	Prachatice	Volary	Volary	360/43	109	trvalý travní porost	celá	Volary
Jihočeský	Prachatice	Volary	Volary	360/44	8 701	trvalý travní porost	celá	Volary
Jihočeský	Prachatice	Volary	Volary	360/45	459	trvalý travní porost	celá	Volary
Jihočeský	Prachatice	Volary	Volary	360/46	6 289	trvalý travní porost	celá	Volary
Jihočeský	Prachatice	Volary	Volary	360/47	6 894	trvalý travní porost	celá	Volary
Jihočeský	Prachatice	Volary	Volary	360/48	27	trvalý travní porost	celá	Volary
Jihočeský	Prachatice	Volary	Volary	360/49	16 867	trvalý travní porost	celá	Volary
Jihočeský	Prachatice	Volary	Volary	360/50	45 218	trvalý travní porost	celá	Volary
Jihočeský	Prachatice	Volary	Volary	360/51	37	trvalý travní porost	celá	Volary
Jihočeský	Prachatice	Volary	Volary	360/52	1 723	trvalý travní porost	celá	Volary
Jihočeský	Prachatice	Volary	Volary	360/53	12 964	trvalý travní porost	celá	Volary
Jihočeský	Prachatice	Volary	Volary	360/54	75	trvalý travní porost	celá	Volary
Jihočeský	Prachatice	Volary	Volary	360/55	4 983	trvalý travní porost	celá	Volary
Jihočeský	Prachatice	Volary	Volary	360/56	462	ostatní plocha	celá	Volary
Jihočeský	Prachatice	Volary	Volary	364/1	5 911	trvalý travní porost	celá	Volary
Jihočeský	Prachatice	Volary	Volary	366	146	trvalý travní porost	celá	Volary
Jihočeský	Prachatice	Volary	Volary	793	36	trvalý travní porost	celá	Volary
Jihočeský	Prachatice	Volary	Volary	817/51	479	lesní pozemek	celá	Volary
Jihočeský	Prachatice	Volary	Volary	817/52	106	lesní pozemek	celá	Volary
Jihočeský	Prachatice	Volary	Volary	817/53	15 356	lesní pozemek	celá	Volary
Jihočeský	Prachatice	Volary	Volary	817/54	69 195	lesní pozemek	částečně	Volary
Jihočeský	Prachatice	Volary	Volary	817/57	181 382	lesní pozemek	částečně	Volary





Příloha F4 - Kontaktní údaje

SMLUVNÍ STRANY



Financováno
Evropskou unií
Národní plán obnovy



Národní
plán
obnovy



Příloha F5 - Položkový rozpočet

Příloha F5 Položkový rozpočet Část F - plátcí DPH

CENA V KČ

69 696 Kč