

**PROVÁDĚCÍ SMLOUVA O DÍLO – ČÁST 1 – STANDARDIZOVANÝ POSTUP
k Rámcové dohodě – část 1 ze dne 24. 3. 2020, CES:190 070**

Česká republika – Ministerstvo životního prostředí

se sídlem: Vršovická 1442/65, 100 10 Praha 10
zastoupená: RNDr. Martinem Holým, ředitelem odboru geologie a zástupcem
vrchního ředitele sekce ochrany přírody a krajiny
IČO: 00164801
bankovní spojení: ČNB Praha 1, Na Příkopě 28, číslo účtu: 7628001/0710
kontaktní osoba: Ing. Petr Uldrych, vedoucí oddělení nerostných zdrojů,
tel.: +420 267 122 667, e-mail: Petr.Uldrych@mzp.cz

(dále jen „**Objednatel**“)

na straně jedné

a

Společnost „Likvidace SDD – PKÚ + GIS – Oblast 1“

vedoucí účastník: DIAMO, státní podnik
se sídlem: Máchova 201, 471 27 Stráž pod Ralskem
zapsaný: obchodní rejstřík vedený Krajským soudem v Ústí nad Labem,
oddíl AXVIII, vložka 520

Týká se: DIAMO, státní podnik
odštěpný závod PKÚ
Hrbovická 2, Hrbovice, 403 39 Chlumeč

IČO: 00002739
DIČ: CZ00002739
Zastoupený: Ing. Petrou Šilhánovou, vedoucí odštěpného závodu
bankovní spojení: Raiffeisenbank a.s., Ústí nad Labem, číslo účtu: 7536123000/5500

a

účastník: **GIS – GEOINDUSTRY, s.r.o.**
se sídlem: Tleskačova 1329/16, 323 00 Plzeň
IČO: 49196375
DIČ: CZ49196375
zastoupený: Ing. Pavlem Rusnokem, jednatelem
bankovní spojení: Raiffeisenbank im Siftland eG, Plzeň, číslo účtu: 505930/8030
zapsaný: obchodní rejstřík vedený Krajským soudem v Plzni, sp. zn. C4319

Za společnost jedná: Ing. Petra Šilhánová, na základě plné moci

Kontaktní osoba:



(dále jen „**Zhotovitel**“)

na straně druhé

uzavřeli níže uvedeného dne, měsíce a roku tuto
Prováděcí smlouvu o dílo – část 1 (dále jen „**Prováděcí smlouva**“)
k **Rámcové dohodě – část 1 ze dne 24. 3. 2020** (dále jen „**Rámcová dohoda**“).

Čl. 1

Předmět Prováděcí smlouvy

1. Zhotovitel se zavazuje provést pro Objednatele na svůj náklad a na své nebezpečí dílo:
Zabezpečení čtyř SDD
„propad Přebuz (p. č. 748/5)“ (č. o. 2915),
„pokles terénu Přebuz 1 (p. č. 748/5)“ (č. o. 2916),
„pokles terénu Přebuz 2 (p. č. 748/5)“ (č. o. 2917)
a „propad Přebuz 2 (p. č. 758/3)“ (č. o. 2918)
v k. ú. Přebuz, včetně zabezpečení navazujících důlních děl.

Čl. 2

Cena

1. Cena za provedení díla je určena jako podíl vůči Cenové soustavě ÚRS jako celku a činí **42,300 %**.

Čl. 3

Doba, místo a podmínky plnění

1. Zhotovitel je povinen provést dílo, tj. dokončit ho a předat Objednateli nejpozději do 31. 10. 2024 (dodací lhůta).

Čl. 4

Ustanovení závěrečná

1. V případě, že ujednání obsažené v této Prováděcí smlouvě bude v rozporu, popř. v nesouladu s ustanoveními obsaženými v **Rámcové dohodě**, má ujednání obsažené v této Prováděcí smlouvě přednost. Touto Prováděcí smlouvou nesmějí být za žádných okolností prováděny podstatné změny rámcových podmínek stanovených v **Rámcové dohodě**. Není-li v této Prováděcí smlouvě stanoveno jinak, použije se na právní vztah založený touto Prováděcí smlouvou příslušná ustanovení **Rámcové dohody**.
2. Smluvní strany bezvýhradně souhlasí s uveřejněním této Prováděcí smlouvy v plném znění včetně Ceny díla a veškerých metadat v souladu s příslušnými právními předpisy, které se na uveřejnění této Prováděcí smlouvy vztahují, tj. zejména v souladu se zákonem č. 340/2015 Sb., o zvláštních podmínkách účinnosti některých smluv, uveřejňování těchto smluv a o registru smluv (zákon o registru smluv), ve znění pozdějších předpisů. Podle dohody Smluvních stran uveřejnění této Prováděcí smlouvy provede Objednatel.
3. Tato Prováděcí smlouva nabývá platnosti dnem jejího podpisu oběma Smluvními stranami a účinnosti dnem jejího uveřejnění dle odst. 2. tohoto článku.



4. Tato Prováděcí smlouva se uzavírá ve třech vyhotoveních, s platností originálu, přičemž Zhotovitel obdrží 1 vyhotovení a Objednatel obdrží 2 vyhotovení.
5. Nedílnou součástí této Prováděcí smlouvy jsou její přílohy:

Příloha: 1) RL + mapa

2) Plná moc ze dne 20. 12. 2023

Smluvní strany prohlašují, že si tuto Prováděcí smlouvu přečetly, že s jejím obsahem souhlasí a na důkaz toho k ní připojují svoje podpisy.

Objednatel

Zhotovitel

V Praze, dne 21. 2. 2024

V Chlumci, dne 14. 02. 2024



Česká republika – Ministerstvo životního prostředí

RNDr. Martin Holý

ředitel odboru geologie a zástupce vrchního ředitele sekce ochrany přírody a krajiny

Ing. Petra **Šilhánová**,
vedoucí odštěpného závodu
na základě plné moci

DIAMO, státní podnik
odštěpný závod PKÚ
vedoucí společník
„Likvidace SDD – PKÚ + GIS – Oblast 1“



Česká geologická služba, Kostelní 26, 170 06 Praha 7
Tel.: +420/233 371 190, Fax: +420/233 373 806, www.geology.cz

Databáze důlních děl



ID DD	Označení projevu, název díla			ID SDD	č. ozn.		
32776	propad Přebuz (p.č. 748/5)			3151	2915		
Další názvy							
Název KÚ	Číslo KÚ	Okres	Kraj	Sídlo OBÚ			
Přebuz	734136	Sokolov	Karlovarský kraj	Sokolov			
Upřesnění polohy							
pozemek p.č. 748/5							
Y	X	Z	Přesnost zaměření	ZLM 1:25000	Č. podd. území		
865419	993618		Odečteno	11-122	276		
Surovina druh	Cín-wolframová ruda		Surovina typ	cín - kov			
Upřesnění suroviny							
Sn							
Kategorie díla	Staré důlní dílo		Ukončení provozu	do 18. století			
Vlastník DD	Neexistuje nebo není znám		Provozovatel DD	Neexistuje nebo není znám			
Správce DD	Neexistuje		Kód Diamo				
Realizátor DD	není znám						
Datum oznámení	Oznamovatel						
20.06.2023							
Projev nebo účinky na povrch k 20.06.2023							
propad o průměru cca 0,75m neznámé hloubky							
Oznámený stav díla k 20.06.2023							
provizorně ohrazeno páskou							
Vyjádření ČGS	30.06.2023	Zpracoval		Navštíveno	Navštíveno	Ohrožuje	Ohrožuje
Poznámka z registru SDD							
Propad souvisí s mělkými přípovrchovými dobývkami na Sn žilách ZSZ-VJV směru.							
Poznámka k HDD							
Stav díla k datu zpracování							
provizorně ohrazeno páskou propad o průměru cca 0,75m neznámé hloubky							
Typ díla	Propad	Profil díla	Kruhový	[m]	.75 x 1.2		
Zdroj informací							
Zpracovatel	Česká geologická služba		IČ zpracovatele	00025798			



Česká geologická služba, Kostelní 26, 170 06 Praha 7
Tel.: +420/233 371 190, Fax: +420/233 373 806, www.geology.cz

Databáze důlních děl

ID DD	Označení projevu, název díla	ID SDD	č. ozn.
32776	propad Přebuz (p.č. 748/5)	3151	2915

Datum vložení	Autor vložení	Datum aktualizace	Autor aktualizace
20.06.2023		30.06.2023	





Česká geologická služba, Kostelní 26, 170 06 Praha 7
Tel.: +420/233 371 190, Fax: +420/233 373 806, www.geology.cz

Databáze důlních děl

ID DD	Označení projevu, název díla	ID SDD	č. ozn.
32777	pokles terénu Přebuz 1 (p.č. 748/5)	3152	2916

Další názvy	
-------------	--

Název KÚ	Číslo KÚ	Okres	Kraj	Sídlo OBÚ
Přebuz	734136	Sokolov	Karlovarský kraj	Sokolov

Upřesnění polohy	pozemek p.č. 748/5
------------------	--------------------

Y	X	Z	Přesnost zaměření	ZLM 1:25000	Č. podd. území
865468	993616		Odečteno	11-122	276

Surovina druh	Cín-wolframová ruda	Surovina typ	cín - kov
---------------	---------------------	--------------	-----------


Upřesnění suroviny	Sn
--------------------	----

Kategorie díla	Staré důlní dílo	Ukončení provozu	do 18. století
----------------	------------------	------------------	----------------

Vlastník DD	Neexistuje nebo není znám	Provozovatel DD	Neexistuje nebo není znám
-------------	---------------------------	-----------------	---------------------------


Správce DD	Neexistuje	Kód Diamo	
------------	------------	-----------	--

Realizátor DD	není znám
---------------	-----------

Datum oznámení	Oznamovatel
20.06.2023	

Projev nebo účinky na povrch k 20.06.2023	pokles terénu o průměru cca 2,0 m zaplněný klestím a odpadem, hloubka neuvedena
---	---

Oznámený stav díla k 20.06.2023	provizorně ohrazeno páskou
---------------------------------	----------------------------

Vyjádření ČGS	30.06.2023	Zpracoval		Navštíveno	Navštíveno	Ohrožuje	Neohrožuje
---------------	------------	-----------	---	------------	------------	----------	------------

Poznámka z registru SDD	Pokles terénu souvisí s mělkými přípovrchovými dobývkami na Sn žilách ZSZ-VJV směru. Při prvotním šetření projevu důlního díla oznámeného jako propad bylo zjištěno, že jde poze o pokles terénu. V místě poklesu terénu byl podle mapové přílohy závěrečných zpráv GF P108578 a GF P108597 v letech 1986 - 2000 organizací DIAMO, s.p. zlikvidován zásypem propad. Parametry zlikvidovaného propadu a dokumentace průběhu jeho likvidace nejsou ve zprávách uvedeny.
-------------------------	---

Poznámka k HDD	
----------------	--

Stav díla k datu zpracování	provizorně ohrazeno páskou pokles terénu o průměru cca 2,0 m zaplněný klestím a odpadem, hloubka neuvedena
-----------------------------	--





Česká geologická služba, Kostelní 26, 170 06 Praha 7
Tel.: +420/233 371 190, Fax: +420/233 373 806, www.geology.cz

Databáze důlních děl

ID DD	Označení projevu, název díla	ID SDD	č. ozn.
32777	pokles terénu Přebuz 1 (p.č. 748/5)	3152	2916

Typ díla	Jiné	Profil díla	Kruhový	[m]	
					2 x .2

Signatura	Název zprávy
GF P108578	Zabezpečení starých důlních děl a řešení jejich vlivu na stabilitu povrchu v lokalitě Přebuz - doplněk č.1, závěrečná zpráva
GF P108597	Zabezpečení starých důlních děl a řešení jejich vlivu na stabilitu povrchu v lokalitě Přebuz, závěrečná zpráva

Zdroj informací			

Zpracovatel	Česká geologická služba	IČ zpracovatele	00025798

Datum vložení	Autor vložení	Datum aktualizace	Autor aktualizace
20.06.2023		30.06.2023	



Databáze důlních děl

ID DD	Označení projevu, název díla	ID SDD	č. ozn.
32778	pokles terénu Přebuz 2 (p.č. 748/5)	3153	2917

Další názvy	
-------------	--

Název KÚ	Číslo KÚ	Okres	Kraj	Sídlo OBÚ
Přebuz	734136	Sokolov	Karlovarský kraj	Sokolov

Upřesnění polohy
pozemek p.č. 748/5

Y	X	Z	Přesnost zaměření	ZLM 1:25000	Č. podd. území
865511	993643		Odečteno	11-122	276

Surovina druh	Cín-wolframová ruda	Surovina typ	cín - kov
---------------	---------------------	--------------	-----------

Upřesnění suroviny
Sn

Kategorie díla	Staré důlní dílo	Ukončení provozu	do 18. století
----------------	------------------	------------------	----------------

Vlastník DD	Neexistuje nebo není znám	Provozovatel DD	Neexistuje nebo není znám
-------------	---------------------------	-----------------	---------------------------

Správce DD	Neexistuje	Kód Diamo	
------------	------------	-----------	--

Realizátor DD	není znám
---------------	-----------

Datum oznámení	Oznamovatel
20.06.2023	

Projev nebo účinky na povrch k 20.06.2023
pokles terénu, rozměry neuvedeny

Oznámený stav díla k 20.06.2023
provizorně ohrazeno páskou

Vyjádření ČGS	30.06.2023	Zpracoval		Navštíveno	Navštíveno	Ohrožuje	Neohrožuje
---------------	------------	-----------	--	------------	------------	----------	------------

Poznámka z registru SDD
Pokles terénu souvisí s mělkými přípovrchovými dobývkami na Sn žilách ZSZ-VJV směru. V místě poklesu terénu byl podle mapové přílohy závěrečných zpráv GF P108578 a GF P108597 v letech 1986 - 2000 organizací DIAMO, s.p. zlikvidován zásypem propad. Parametry zlikvidovaného propadu a dokumentace průběhu jeho likvidace nejsou ve zprávách uvedeny.

Poznámka k HDD

Stav díla k datu zpracování
provizorně ohrazeno páskou pokles terénu, rozměry neuvedeny

Typ díla	Jiné	Profil díla	Kruhový	[m]	2 x .3
----------	------	-------------	---------	-----	--------





Česká geologická služba, Kostelní 26, 170 06 Praha 7
Tel.: +420/233 371 190, Fax: +420/233 373 806, www.geology.cz



Databáze důlních děl

ID DD	Označení projevu, název díla	ID SDD	č. ozn.
32778	pokles terénu Přebuz 2 (p.č. 748/5)	3153	2917

Signatura	Název zprávy
GF P108597	Zabezpečení starých důlních děl a řešení jejich vlivu na stabilitu povrchu v lokalitě Přebuz, závěrečná zpráva
GF P108578	Zabezpečení starých důlních děl a řešení jejich vlivu na stabilitu povrchu v lokalitě Přebuz - doplněk č.1, závěrečná zpráva

Zdroj informací

Zpracovatel	Česká geologická služba	IČ zpracovatele	00025798

Datum vložení	Autor vložení	Datum aktualizace	Autor aktualizace
20.06.2023		30.06.2023	



Databáze důlních děl

ID DD	Označení projevu, název díla	ID SDD	č. ozn.
32779	propad Přebuz 2 (p.č. 758/3)	3154	2918

Další názvy	
-------------	--

Název KÚ	Číslo KÚ	Okres	Kraj	Sídlo OBÚ
Přebuz	734136	Sokolov	Karlovarský kraj	Sokolov

Upřesnění polohy
pozemek p.č. 758/3

Y	X	Z	Přesnost zaměření	ZLM 1:25000	Č. podd. území
865720	993708		Odečteno	11-122	276

Surovina druh	Cín-wolframová ruda	Surovina typ	cín - kov
---------------	---------------------	--------------	-----------

Upřesnění suroviny
Sn

Kategorie díla	Staré důlní dílo	Ukončení provozu	do 18. století
----------------	------------------	------------------	----------------

Vlastník DD	Neexistuje nebo není znám	Provozovatel DD	Neexistuje nebo není znám
-------------	---------------------------	-----------------	---------------------------

Správce DD	Neexistuje	Kód Diamo	
------------	------------	-----------	--

Realizátor DD	není znám
---------------	-----------

Datum oznámení	Oznamovatel
27.06.2023	

Projev nebo účinky na povrch k 27.06.2023
propad o průměru 1,0m a hloubce 1,0m

Oznámený stav díla k 27.06.2023
Nezajištěno

Vyjádření ČGS	30.06.2023	Zpracoval		Navštíveno	Navštíveno	Ohrožuje	Ohrožuje
---------------	------------	-----------	--	------------	------------	----------	----------

Poznámka z registru SDD
Propad, který souvisí s mělkými přípovrchovými dobývkami na Sn žilách ZSZ-VJV směru, byl zjištěn 26 .6. 2023 při prvotním šetření projevů důlních děl oznámených paní Danielou Jochmanovou 20. 6. 2023.

Poznámka k HDD
Stav díla k datu zpracování
Nezajištěno propad o průměru 1,0m a hloubce 1,0m

Typ díla	Propad	Profil díla	Kruhový	[m]	1 x 1
----------	--------	-------------	---------	-----	-------

Zdroj informací







Česká geologická služba, Kostelní 26, 170 06 Praha 7
Tel.: +420/233 371 190, Fax: +420/233 373 806, www.geology.cz

Databáze důlních děl

ID DD	Označení projevu, název díla	ID SDD	č. ozn.
32779	propad Přebuz 2 (p.č. 758/3)	3154	2918

Zpracovatel	Česká geologická služba	IČ zpracovatele	00025798
-------------	-------------------------	-----------------	----------

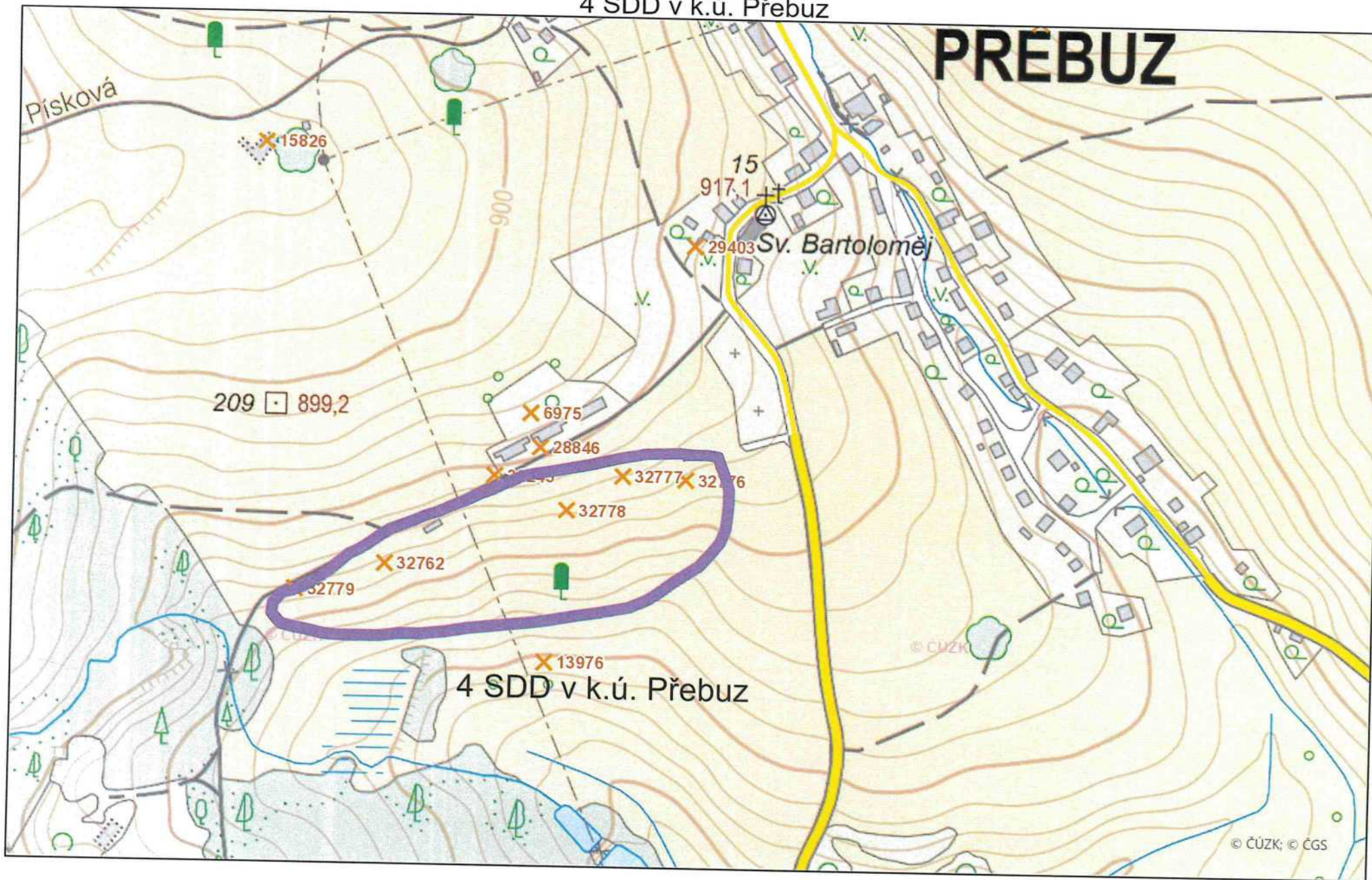
Datum vložení	Autor vložení	Datum aktualizace	Autor aktualizace
28.06.2023		30.06.2023	





4 SDD v k.ú. Přebuz

PREBUZ



9. února 2024

0 0,04 0,09 0,14 0,18 km



© ČÚZK; © ČGS
© Česká geologická služba



DIAMO, státní podnik
ředitelství s. p.
Máchova 201
471 27 Stráž pod Ralskem

PLNÁ MOC

DIAMO, státní podnik, se sídlem Máchova 201, 471 27 Stráž pod Ralskem, IČO 00002739, jako vedoucí společník společnosti „Likvidace SDD – PKÚ + GIS – Oblast 1“ a společnosti „Likvidace SDD – PKÚ + GIS + DS – Oblast 2“, jednajícím statutárním orgánem **Ing. Ludvíkem Kašparem**, ředitelem státního podniku,

zmocňuje

Ing. Petru Šilhánovou, [redacted] vedoucí odštěpného závodu PKÚ, Hrbovická 2, Hrbovice, 403 39 Chlumeč, státního podniku DIAMO, k tomu, aby za DIAMO, státní podnik, vedoucího společníka společnosti **Likvidace SDD – PKÚ + GIS – Oblast 1** a společnosti **Likvidace SDD – PKÚ + GIS + DS – Oblast 2** (dále jen „společnosti“), samostatně právně jednala ve všech věcech, které dle uzavřených smluv o každé ze společností přísluší vedoucímu společníkovi, tedy zejména podepisovala jednotlivé prováděcí smlouvy o dílo uzavírané na základě Rámcových dohod „Zajišťování nebo likvidace starých důlních děl a opuštěných průzkumných důlních děl 2019 – 2023 – část 1“ a „Zajišťování nebo likvidace starých důlních děl a opuštěných průzkumných důlních děl 2019 – 2023 – část 2“, které členové společnosti uzavřeli dne 24. 3. 2020 se zadavatelem Česká republika – Ministerstvo životního prostředí, Vršovická 1442/65, 100 10 Praha 10, včetně vedení jednání o jejich uzavření a podepisování dodatků a prohlášení k těmto prováděcím smlouvám.

Toto zmocnění je nepřenosné a uděluje se na dobu **určitou**, a to od 1. 1. 2024 do 31. 12. 2024.

Ve Stráži pod Ralskem



Ing. Ludvík Kašpar
ředitel státního podniku

Plnou moc přijímám:

Ing. Petra Šilhánová



DIAMO, státní podnik
Máchova 201
471 27 Stráž pod Ralskem

IČO: 00002739
DIČ: CZ00002739
Tel.: +420 487 851 338
E-mail: diamo@diamo.cz

Obchodní rejstřík: Krajský soud Ústí nad Labem
Oddíl AXVIII, vložka 520
Bankovní spojení: ČSOB, a. s.
č. ú. 8010-0805109003/0300

