

[redacted] *údání 9. 10. 2010* [redacted]

Krajský úřad Jihomoravského kraje

Odbor životního prostředí
Žerotínovo nám. 3/5, 601 82 Brno

2010

17/10

Č.j. JMK 128666/2010

SpZn. S-JMK 128666/2010/OŽP/To

Brno 1. 10. 2010

2R 064047618 (2)

Toto rozhodnutí nabylo
právní moci dne *22. 10. 2010*
v Brně dne *26. 10. 2010* [redacted]

ROZHODNUTÍ

o odnětí pozemků plnění funkcí lesa.

5. 10. 2010 1502

Účastníci řízení dle § 27 odst. 1 správního řádu:

- Rosa, s. r. o., 664 24 Drásov 125
- Lesy České republiky, s. p., Přemyslova 1106, 501 68 Hradec Králové,
týká se: Lesní správy Černá Hora, U Selkova 548, 679 21 Černá Hora

R 06351180

Krajský úřad Jihomoravského kraje, odbor životního prostředí, jako orgán státní správy lesů příslušný, podle § 29 odst. 1 zákona č. 129/2000 Sb., o krajích, v platném znění, a § 48a odst. 1 písm. b) zákona č. 289/1995 Sb., o lesích a o změně a doplnění některých zákonů (lesní zákon), v platném znění,

žadatelé: společnosti Rosa, s. r. o., 664 24 Drásov 125, IČ: 469 61 470,

v souladu se zákonem č. 500/2004 Sb., zákon správní řád, v platném znění (dále jen „správní řád“),

1. povoluje, podle § 13 odst. 1 lesního zákona, za účelem pokračování těžby v Kamenolomu u Lomničky, na dobu od nabytí právní moci tohoto rozhodnutí do 31. 12. 2038,

dočasné odnětí pozemků plnění funkcí lesa :

| Vlastník: | Obec: | Katastrální území: | Pozemek p.č.: (KN) | Rozsah odnětí |
|-----------------------------|---------------|--------------------|--------------------|---------------|
| Lesy České republiky, s. p. | Předklášteří | Předklášteří | 655/1 | [redacted] ha |
| | | | 655/2 | [redacted] ha |
| | | | 655/3 | [redacted] ha |
| | | | 655/401 č. | [redacted] ha |
| | | | 655/402 č. | [redacted] ha |
| | | | 664/3 č. | [redacted] ha |
| | | | 689/18 č. | [redacted] ha |
| | | | 706/1 č. | [redacted] ha |
| | | | 706/2 č. | [redacted] ha |
| | | | 706/3 č. | [redacted] ha |
| | | | 706/4 č. | [redacted] ha |
| | | | 706/8 č. | [redacted] ha |
| | | | 706/9 č. | [redacted] ha |
| | | | 706/10 č. | [redacted] ha |
| 706/12 č. | [redacted] ha | | | |
| 706/13 č. | [redacted] ha | | | |

| Vlastník: | Obec: | Katastrální území: | Pozemek p.č.: (KN) | Rozsah odnětí |
|-----------------------------|--------------|--------------------|--------------------|---------------|
| Lesy České republiky, s. p. | Předklášteří | Předklášteří | 706/15 | ha |
| | | | 706/19 | ha |
| | | | 706/20 č. | ha |
| | | | 709/6 č. | ha |
| | | | 709/8 | ha |
| | | | 711/8 č. | ha |
| | | | 711/9 č. | ha |
| | | | 741/11 č. | ha |
| | | | 741/13 | ha |
| | | | 741/24 č. | ha |
| | | | 747/10 č. | ha |
| | | | 747/23 | ha |
| 747/24 | ha | | | |
| Celkem: | | | | ha |

Označení pozemků je provedeno podle snímku katastrální mapy, která je nedílnou součástí tohoto rozhodnutí.

2. stanovuje, podle § 16 odst. 2 písm. d), f) lesního zákona, **následující podmínky,** za kterých se žadateli odnětí povoluje:

- dodržovat základní povinnosti ochrany pozemků určených k plnění funkcí lesa uvedené v § 13 lesního zákona,
- před zahájením odlesnění řádně vytyčit a vyznačit hranice pozemků odňatých plnění funkcí lesa,
- za hranicí dočasného odnětí pozemků určených k plnění funkcí lesa nebude umístěno žádné zařízení, ani nebude ukládán žádný materiál,
- provést pro rekultivační účely skrývku půdy z odlesněné plochy a uložit ji na místě dohodnutém s vlastníkem pozemku,
- práce provádět tak, aby nedošlo k poškození okolních lesních porostů,
- k pracím použít technologie minimalizující dopady na životní prostředí; v lesích použít jen stroje s biologicky odbouratelnými hydraulickými kapalinami,
- při vzniku případných škod na lese bezprostředně činit potřebná opatření k jejich minimalizaci,
- pozemky s dočasným odnětím plnění funkcí lesa před uplynutím stanovené doby rekultivovat a opětně nejpozději do 31. 12. 2038 zalesnit podle aktualizovaného plánu rekultivace.

3. stanovuje, podle § 17 odst. 1 lesního zákona, **poplatek za odnětí:**

žadatel: společnost Rosa, s. r. o., 664 24 Drásov 125, IČ: 469 61 470, je povinen zaplatit za dočasné odnětí částku v roční výši [redacted] Kč (slovy: [redacted] Korun českých [redacted] haléřů), která je po nabytí právní moci tohoto rozhodnutí splatná do 31. 12. každého roku v němž odnětí trvá,
u Celního úřadu Brno, Řípská 1125/9, 627 00 Brno - Slatina, na účet č. 8758-17721621/0710,
konstantní symbol – bezhotovostní platby: 1148,
konstantní symbol – platby poštovní poukázkou: 1149,
variabilní symbol – u právnických osob: IČ (469 61 470).

Vzhledem k tomu, že k odnětí může dojít až po nabytí právní moci tohoto rozhodnutí, tedy v průběhu kalendářního roku, podle § 18 odst. 1 lesního zákona se pro každý i započatý měsíc stanovuje poplatek ve výši jedné dvanáctiny roční částky, což činí [REDAKCE] Kč.

Z poplatku, podle § 14 odst. 4 lesního zákona, připadá:

- a) Státnímu fondu životního prostředí částka ve výši 60 %,
- b) Obci Předklášteří, v jejímž katastrálním území došlo k odnětí částka ve výši 40%.

Výše poplatku v členění podle příjemců a let:

| Období: | Příjemce poplatku: | | Celkem (Kč) |
|--------------------------------|--------------------------------------|------------------------|-------------|
| | Státní fond životního prostředí (Kč) | Obec Předklášteří (Kč) | |
| 9/2010 – 12/2010 | [REDAKCE] | [REDAKCE] | [REDAKCE] |
| 1/2011 – 12/2038 každoročně | [REDAKCE] | [REDAKCE] | [REDAKCE] |

O d ů v o d n ě n í :

Rozhodnutí o odnětí pozemků plnění funkcí lesa je výjimkou ze zákazu využívat tyto pozemky k jiným účelům.

Krajskému úřadu Jihomoravského kraje, odboru životního prostředí, jako příslušnému orgánu státní správy lesů, byla dne 10. 9. 2010 doručena žádost o povolení dočasného odnětí výše uvedených pozemků, kterou v zastoupení společnosti Rosa, s. r. o., Drásov 125 podal pan Petr Pavlíček - závodní Kamenolomu u Lomničky.

Žadatel současně s žádostí předložil následující podklady potřebné pro provedení správního řízení:

1. zdůvodnění požadavku s uvedením údajů o uvažovaném použití pozemků určených plnění funkcí lesa,
2. údaje o celkovém rozsahu pozemků určených plnění funkcí lesa, jejichž zábor se předpokládá, podle způsobu záboru – dočasné odnětí na období let 09/2010 – 12/2038,
3. údaje o dotčených pozemcích určených k plnění funkcí lesa podle katastru, údaje o vlastních pozemcích,
4. kopii katastrální mapy s grafickým znázorněním požadovaného záboru,
5. údaje lesní hospodářské osnovy o lesních porostech na dotčených pozemcích, včetně jejich zařazení do hospodářských souborů a kategorií lesa,
6. komplexní výpočet náhrad škod na lesních porostech a předpoklad zvýšených provozních nákladů,
7. výpočet poplatku za odnětí,
8. rozhodnutí Obvodního báňského úřadu v Brně zn. 5651/84 ze dne 27. 5. 1985 o schválení plánu otvírky, přípravy a dobývání lomu Předklášteří (nyní Kamenolom u Lomničky),
9. rozhodnutí Obvodního báňského úřadu Brno č.j. 5821/01 ze dne 9. 1. 2002 o povolení hornické činnosti společnosti Rosa, s. r. o. – plán sanace a rekultivace v dobývacím prostoru Předklášteří I, ev. č. 7 0782, změněné rozhodnutím č.j. 03828/2007/01/001 ze dne 26. 6. 2007,

10. souhlasné vyjádření Lesů České republiky, s. p., Lesní správy Černá Hora, č.j. 1640/2010/84/312.4 ze dne 2. 9. 2010, jako osoby s právem hospodaření s předmětnými lesy a jako odborného lesního hospodáře.

Dnem obdržení žádosti bylo, dle ustanovení § 44 odst. 1 zákona č. 500/2004 Sb., správní řád, zahájeno správní řízení v dané věci dle ustanovení § 13 odst. 1 zákona č. 289/1995 Sb., o lesích a o změně a doplnění některých zákonů (lesní zákon), v platném znění.

O zahájení řízení byli v souladu s ustanovením § 47 správního řádu informováni všichni účastníci řízení dopisem č.j. JMK 128666/2010 ze dne 14. 9. 2010, a současně usnesením jim byla stanovena 15-ti denní lhůta pro navrhování důkazů a jiných návrhů pro toto řízení.

Vzhledem k tomu, že ve stanovené lhůtě, žádný z účastníků řízení nevznesl připomínky, ani jiné návrhy, Krajský úřad Jihomoravského kraje, po zhodnocení předložených podkladů, dospěl k závěru, že požadavek na dočasné odnětí předmětných pozemků plnění funkcí lesa je ekonomicky a společensky důvodný. Proto, za dodržení podmínek stanovených v tomto rozhodnutí, podle ustanovení § 16 odst. 2 písm. d), f) lesního zákona, povolil Krajský úřad Jihomoravského kraje, podle § 13 odst. 1 lesního zákona, společnosti Rosa, s. r. o. za účelem dalšího pokračování těžby v Kamenolomu u Lomničky a následnou rekultivaci, dočasnou výjimku ze zákazu využívat předmětné lesní pozemky k jiným účelům.

Roční poplatek za dočasné odnětí správní orgán stanovil podle vzorce I. uvedeném v příloze k lesnímu zákonu:

$$OLP = PP \cdot CD \cdot f \text{ (Kč ha}^{-1}\text{)}$$

OLP - poplatek za odnětí lesních pozemků,

PP - průměrná roční potenciální produkce lesů v ČR = \blacksquare m³ ha⁻¹,


CD - průměrná cena dřeva na odvozním místě pro rok 2010 = \blacksquare Kč/m³,

f - faktor ekologické váhy lesa – les hospodářský = \blacksquare

OLP = \blacksquare

Poučení:

Proti tomuto rozhodnutí se lze, podle § 81 odst. 1 správního řádu, odvolat do 15 dnů ode dne jeho doručení k Ministerstvu zemědělství, a to podáním učiněným u Krajského úřadu Jihomoravského kraje, odboru životního prostředí, Žerotínovo nám. 3/5, 601 82 Brno.



Příloha: Snímek katastrální mapy

Toto rozhodnutí obdrží :

a) účastníci řízení (do vlastních rukou):

Rosa, s. r. o., 664 24 Drásov 125,

Adresa pro doručení:

- Rosa, s. r. o., Kamenolom u Lomničky, 666 01 Tišnov

Lesy České republiky, s. p., Přemyslova 1106, 501 68 Hradec Králové

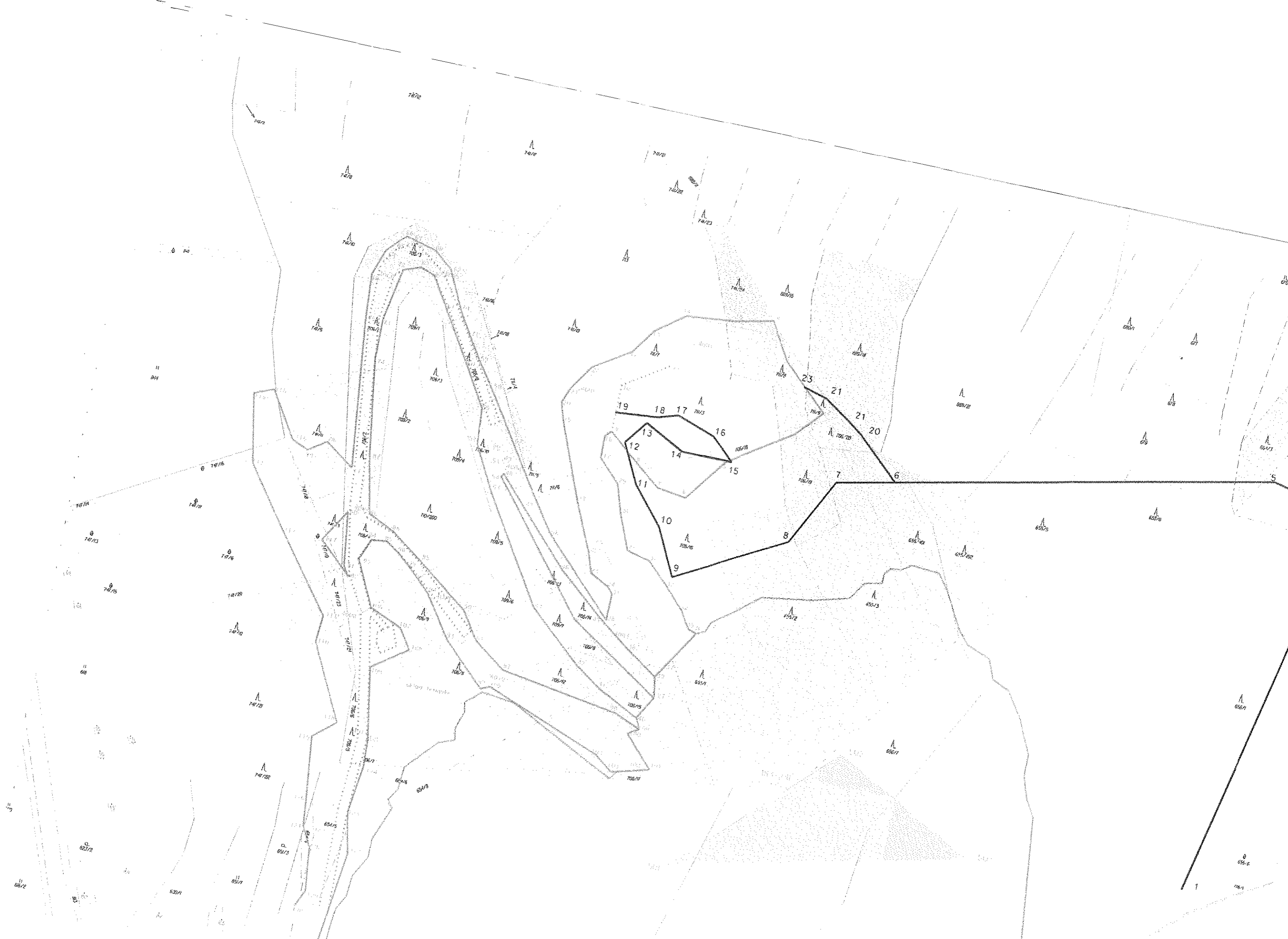
Adresa pro doručení:

- Lesní správa Černá Hora, U Selkova 548, 679 21 Černá Hora

b) ostatní na vědomí (po nabytí právní moci):

- Celní úřad Brno, Řípská 1125/9, 627 00 Brno - Slatina

- Městský úřad Tišnov, odbor životního prostředí, nám. Míru 111, 666 19 Tišnov



MĚSTSKÝ ÚŘAD TIŠNOV

nám. Míru 111, 666 19 Tišnov

Odbor životního prostředí

Spis.zn.: S-MUTI 45620/2023/OŽP/Ba

Vyřizuje:

Tišnov, 28. 11. 2023

Č.j.: MUTI 55905/2023

Tel:

Počet listů: 2 Počet příloh: 0

E-mail:

ROZHODNUTÍ

o dočasném odnětí a omezení pozemku určeného k plnění funkcí lesa

Účastníci řízení podle § 27 odst. 1 písm. a) správního řádu:

Lesy České republiky, s.p., IČO: 42196451, Přemyslova 1106/19, 50008 Hradec Králové

Rosa, s.r.o., IČO: 46964170, Čedlosy 125, 664 24 Drásov

Městský úřad Tišnov, odbor životního prostředí jako věcně a místně příslušný obecní úřad obce s rozšířenou působností dle ust. § 61, § 66 a § 109 odst. 3 písm. b) zákona č. 128/2000 Sb., o obcích, v platném znění, § 2 zákona č. 314/2002 Sb., o stanovení obcí s pověřeným obecním úřadem a stanovení obcí s rozšířenou působností a jako orgán státní správy lesů příslušný podle ustanovení § 48 odst. 1 písm. d) zákona č. 289/1995 Sb., o lesích a o změně a doplnění některých zákonů ve znění pozdějších předpisů (dále „lesní zákon“)

žadatelé Rosa, s.r.o., IČO: 46964170, Čedlosy 125, 664 24 Drásov, v souladu se zákonem č. 500/2004 Sb., správní řád v platném znění,

1. povoluje, podle § 13 odstavce 1 lesního zákona, za účelem využití k hornické činnosti v k. ú. Předklášteří v Kamenolomu u Lomničky **dočasné odnětí částí pozemků určených k plnění funkcí lesa uvedených v Tabulce č. 1 na dobu od nabytí právní moci do 31. 12. 2038.**

Tabulka č. 1

| Vlastník | Obec | Katastrální území | Pozemek p. č.: (KN) | Výměra (ha) | Rozsah dočasného odnětí (ha) |
|--|--------------|-------------------|---------------------|-------------|------------------------------|
| Lesy České republiky, s.p., Přemyslova 1106/19, Nový Hradec Králové, 50008 Hradec Králové | Předklášteří | Předklášteří | 655/1 | | |
| | | | 655/401 | | |
| | | | 655/402 | | |
| | | | 670 | | |
| | | | 706/13 | | |
| | | | 747/10 | | |
| Celkem k. ú. Předklášteří | | | | | |

Označení částí pozemků je znázorněno na snímku katastrální mapy (vyhotovil: [redacted] datum: 31. 1. 2023; Příloha č. 2 Znaleckého posudku evidovaném pod ev. č.: 2086-096/2023), který je nedílnou součástí spisové dokumentace tohoto rozhodnutí.

2. stanovuje, podle § 16 odst. 2 písm. f) lesního zákona, **následující podmínky**, za kterých se žadateli odnětí povoluje:

1. dodržovat základní povinnosti ochrany pozemků určených k plnění funkcí lesa uvedené v § 13 lesního zákona,
2. před zahájením odlesnění řádně vytyčit a vyznačit hranice pozemků odňatých k plnění funkcí lesa,
3. za hranicí dočasného odnětí pozemků určených k plnění funkcí lesa nebude umístěno žádné zařízení ani nebude ukládán žádný materiál,
4. provést pro rekultivační účely skrývku půdy z odlesněné plochy a uložit ji na místě dohodnutém s vlastníkem pozemku,
5. práce provádět tak, aby nedošlo k poškození okolních lesních porostů,
6. k pracím použít technologie minimalizující dopady na životní prostředí; v lese použít jen stroje s biologicky odbouratelnými hydraulickými kapalinami,
7. při vzniku případných škod na lese bezprostředně činit potřebná opatření k jejich minimalizaci,
8. pozemky s dočasným odnětím určených k plnění funkcí lesa rekultivovat dle plánu rekultivace,

3. stanovuje žadateli – **Rosa, s.r.o., Drásov 125, 664 24 Drásov, IČ: 469 61 470**, jako účastníkovi řízení dle § 27 odst. 1 písm. a) správního řádu, výši poplatku podle přílohy k lesnímu zákonu v souladu s ustanovením § 17 odst. 1 lesního zákona, **za dočasné odnětí**:

Výši ročního poplatku za dočasné odnětí o celkové výměře 0,1007 ha v k.ú. Předklášteří [REDAKCE] KČ.

Poplatek v souladu s ust. § 18 odst. 1 lesního zákona za dočasné odnětí se platí každoročně podle stanovené sazby, a to vždy nejpozději do konce kalendářního roku, v němž odnětí trvá, u Celního úřadu pro Jihomoravský kraj Brno, Koliště 17, 602 00 Brno, na účet č. **8758-17721621/0710**.

V daném případě se odnětí uskuteční od nabytí právní moci do 31. 12. 2038. Poplatek je stanoven pro každý měsíc ve výši jedné dvanáctiny roční částky poplatku, což činí [REDAKCE] KČ.

Konstantní symbol – bezhotovostní platby 1148, konstantní symbol – platby poštovní poukázkou 1149, jako variabilní symbol se u právnických osob uvádí identifikační číslo.

Z poplatku, podle § 17 odst. 5 lesního zákona, připadá:

- a) Státnímu fondu životního prostředí 60 %
- b) Obci Předklášteří, v jejíž katastrálním území došlo k odnětí, 40 %

Výše poplatku v členění podle příjemců:

| Období | Příjemce poplatku | | Celkem (Kč) |
|---------------------------------|--------------------------------------|------------------------|-------------|
| | Státní fond životního prostředí (Kč) | Obec Předklášteří (Kč) | |
| 12/2023 | [REDAKCE] | [REDAKCE] | [REDAKCE] |
| 01/2024 - 12/2038 každoročně | [REDAKCE] | [REDAKCE] | [REDAKCE] |

Odůvodnění:

Rozhodnutí o odnětí pozemků určených k plnění funkcí lesa je výjimkou ze zákazu využívat tyto pozemky k jiným účelům.

Podáním ze dne 22. 9. 2023 navrhl žadatel - Rosa, s.r.o., IČO: 46964170, Čedlosy 125, 664 24 Drásov, vydání rozhodnutí podle § 16 odst. 1 lesního zákona o dočasném odnětí částí pozemků určených k plnění funkcí lesa p. č. 655/1, 655/401, 655/402, 670, 706/13 a 747/10, vše v k. ú. Předklášteří, na dobu od 1. 1. 2023 do 31. 12. 2038 za účelem využití k hornické činnosti.

Žádost byla doložena náležitostmi podle vyhlášky č. 77/1996 Sb., o náležitostech žádosti o odnětí nebo omezení a o podrobnostech o ochraně pozemků určených k plnění funkcí lesa:

1. podrobné zdůvodnění požadavku s uvedením údajů o uvažovaném použití pozemků určených k plnění funkcí lesa,
2. údaje o celkovém rozsahu pozemku určeného k plnění funkcí lesa, jehož zábor se předpokládá, podle způsobu záboru – dočasné odnětí na období let 2023 - 2038,
3. údaje o dotčeném pozemku určeném k plnění funkcí lesa podle katastru, (obec, katastrální území, parcelní číslo, druh, výměra pozemku, údaje o vlastníkově),
4. kopii katastrální mapy s grafickým znázorněním požadovaného záboru,
5. údaje lesní hospodářské osnovy o lesních porostech na dotčených pozemcích, včetně jejich zařazení do hospodářského souboru a kategorie lesa,
6. komplexní výpočet náhrad škod na lesních porostech a předpoklad zvýšených provozních nákladů,
7. výpočet poplatku za odnětí,
8. souhlasné vyjádření Lesů České republiky, s. p., Lesní správy Černá Hora, č. j. LCR144/005433/2023 ze dne 12. 9. 2023, jako právnické osoby pověřené funkcí odborného lesního hospodáře.

Dnem obdržení žádosti bylo, dle ustanovení § 44 odst. 1 zákona č. 500/2004 Sb., správní řád, v platném znění, zahájeno správní řízení v dané věci dle ustanovení § 13 odst. 1 zákona č. 289/1995 Sb., o lesích a o změně a doplnění některých zákonů (lesní zákon), v platném znění.

O zahájení řízení byli v souladu s ustanovením § 47 správního řádu informováni všichni účastníci řízení dopisem č. j. MUTI 55253/2023 ze dne 22. 11. 2023, a současně byla účastníkům usnesením stanovena 3 denní lhůta pro navrhování důkazů a jiných návrhů pro toto řízení. V dané lhůtě účastníci nevznesli jiné připomínky ani návrhy.

Městský úřad Tišnov, po zhodnocení předložených podkladů, dospěl k závěru, že požadavek na dočasné odnětí předmětného pozemku k plnění funkcí lesa je ekonomicky a společensky důvodný. Proto, za dodržení podmínek stanovených v tomto rozhodnutí, podle ustanovení § 16 odst. f) lesního zákona, povolil Městský úřad Tišnov, podle § 13 odst. 1 lesního zákona pro pokračování těžby v Kamenolomu Lomnička a následnou rekultivaci, dočasnou výjimku ze zákazu využívat předmětné lesní pozemky k jiným účelům.

Vzhledem k tomu, že rozhodnutí o dočasném odnětí nelze vydat se zpětnou platností od 1. 1. 2023, jak žadatel uvedl v žádosti, kterou doručil dne 22. 9. 2023, musel správní orgán počátek dočasného odnětí stanovit na nejbližší možný termín, kterým je den nabytí právní moci tohoto rozhodnutí (viz § 74 správního řádu).

Platnost rozhodnutí o dočasném odnětí zaniká podle § 16 odst. 5 písm. a) lesního zákona uplynutím doby, na kterou bylo rozhodnutí vydáno anebo dle ustanovení § 16 odst. 5 písm. b) tehdy, nebude-li do dvou let od právní moci rozhodnutí započato s využíváním pozemku k účelu, pro který bylo rozhodnutí vydáno. Případnou žádost o prodloužení doby platnosti rozhodnutí je nutno podat orgánu státní správy lesů, který rozhodnutí vydal, před uplynutím doby platnosti.

Roční poplatek za dočasné odnětí správní orgán stanovil podle vzorce I. uvedeném v příloze k lesnímu zákonu:
 $OLP = PP \cdot CD \cdot f$ (Kč ha⁻¹)

OLP - poplatek za odnětí lesních pozemků,
PP - průměrná roční potenciální produkce lesů v ČR = $\blacksquare m^3 ha^{-1}$,
CD - průměrná cena dřeva na odvozním místě pro rok 2023 = $\blacksquare Kč/m^3$,
f - faktor ekologické váhy lesa – 1,4 les hospodářský

Roční poplatek pro les hospodářský (p. č. 655/1, 655/401, 655/402, 670, 706/13 a 747/10, vše v k. ú.

Předkláštěří):

$OLP = \blacksquare (Kč ha^{-1}) \cdot \blacksquare ha = \blacksquare Kč$

Celkem zaokrouhleno: [REDACTED] Kč, z toho jedna dvanáctina činí [REDACTED] Kč.

Poučení:

Proti tomuto rozhodnutí má účastník řízení právo podat, podle ustanovení § 83 odst. 1 zákona č. 500/2004 Sb., správní řád, ve lhůtě 15 dnů od doručení, odvolání, ve kterém uvede, v jakém rozsahu rozhodnutí napadá, proti které části výroku se odvolává a dále namítaný rozpor s právními předpisy nebo nesprávnost rozhodnutí nebo řízení, jež mu předcházelo. Odvolání se podává prostřednictvím odboru životního prostředí Městského úřadu Tišnov Krajskému úřadu Jihomoravského kraje, Žerotínovo nám. 3, 601 82 Brno v počtu stejnopisů dle počtu účastníků řízení.

Nepodá-li účastník potřebný počet stejnopisů, vyhotoví je na jeho náklady Městský úřad Tišnov. Podané odvolání má v souladu s ustanovením § 85 odst. 1 zákona č. 500/2004 Sb., správní řád, odkladný účinek. Odvolání jen proti odůvodnění rozhodnutí je nepřipustné.

[REDACTED]

Rozdělovník:

Účastník řízení:

*Lesy České republiky, s.p., Přemyslova 1106/19, 50008 Hradec Králové, DS
Rosa, s.r.o., Čedlosy 125, 664 24 Drásov, DS*

Na vědomí:

Celní úřad MěÚ Tišnov, OŽP – vodoprávní úřad, Ráboňova 117, 666 19 Tišnov


Toto rozhodnutí bylo vypraveno dne: 29. 11. 2023

GRAFICKÉ ZNÁZORNĚNÍ TEŽEBNÍ HRANY A ZÁKRES POZEMKŮ DLE ZPUSOBU VYUŽITÍ

1 : 1 000



- Hranice propachtovaných částí pozemků
- Původní záměr těžby
- Okraje
- Neaktivní plochy
zatím nevyužívané
- Aktivní plochy
- oblasti rozšíření



Obvodní báňský úřad v Brně

Cejl 13, PSČ 601 42

ROSA, s.r.o.
Drásov 125
664 24 Drásov

VÁŠ DOPIS ZNAČKY / ZE DNE

NAŠE ZNAČKA

VYŘIZUJE / LINKA

BRNO

Vác:

2322/95/465-08

4. 5. 1995

Registrace změny o převodu dobývacího prostoru Předklášteří I. na novou organizaci

Obvodní báňský úřad v Brně na základě Vaší žádosti ze dne 27. 3. 1995 v souladu s opatřením ČBÚ č.j. 2641/92 ze dne 18. 6. 1992 a zn. 4692/94/V-4 ze dne 7. 2. 1995, v souladu s platnými ust. § 28, odst. 1 a § 41, odst. 2 horního zákona č. 44/1988 Sb., ve znění novelizace, a v souladu s platnými ust. vyhlášky ČBÚ č. 172/1992 Sb., o dobývacích prostorech, provedl registraci změny o

P R Ě V O D U

dobývacího prostoru Předklášteří I. z organizace Štěrkovny Lhota Rapotina, s.p., na novou organizaci Rosa, s.r.o., Drásov, v evidenci dobývacích prostorů na OBÚ v Brně.

Odůvodnění:

Dobývací prostor Předklášteří I., stanovený rozhodnutím Čs. kamenoprůmyslu GŘ Praha pod zn. DP-79/73 7. 12. 1993, který byl zaevidován na ČBÚ v Praze v ev. knize díl 7, fólio 782, přešel podle usnesení vlády ČR č. 729 ze dne 22. 12. 1993, o schválení privatizačního projektu č. 20728 a na základě dohody o předání a převodu majetku s FNM ČR ze dne 1. 3. 1995, z organizace Štěrkovny Lhota Rapotina, s.p., na nabyvatele Rosa, s.r.o. Drásov.

Nová organizace obdržela oprávnění k hornické činnosti
od OBÚ v Brně pod č.j. 1682/1995.

Rozdělovník:

1. ČBÚ v Praze



GRAFICKÉ ZNÁZORNĚNÍ TĚŽEBNÍ HRANÝ A ZÁKRES POZEMKU DLE ZPUSOBU VYUŽITÍ

1 : 1 000



K BODU 2.1

STAVOVENÍ

2750/74

5



Ústřední hospodářský orgán: Ministerstvo stavebnictví ČSR
Orgán pověřený: Československý komencoprávní, generální ředitelství, Praha

Rozhodnutí

Jakožto ústřední hospodářský orgán

Čs. komencoprávní, gen. ředitelství jakožto orgán pověřený

rozhodnutím ze dne 7. 12. 1973 zn. 0-73/73

k návrhu těžebního národního podniku Štěrkovny a pískovny n.p.

Brno, Chotkova 2

ze dne 4. 7. 1973 zn. HJ a na základě

výsledku místního komisionálního projednání ze dne 20. 11. 1973

stanoví ve smyslu § 21 odst. 2 zákona č. 41/1957 Sb. v dohodě s Ústředním báňským úřadem

v Praze těžebnímu národnímu podniku

Štěrkovny a pískovny n.p.
Brno

tento dobývací prostor:

1. Název dobývacího prostoru: předkláštěří I.

Plošný rozsah: [redacted] m²

Hranice dobývacího prostoru na povrchu jsou tvořeny stranami nepravidelného [redacted]

úhelníka s vrcholy určenými souřadnicemi udanými v platném souřadnicovém systému (Křovákova - Gauss - Krügerova):

| Vrchol | X | Souřadnice | Y |
|--------|--------------|------------|------------|
| 004 | 1.140.393,25 | | 610.359,63 |
| 005 | 610,27 | | 313,27 |
| 007 | 653,29 | | 421,35 |
| 008 | 690,30 | | 495,29 |
| 009 | 764,73 | | 570,10 |
| 017 | 881,65 | | 702,31 |
| 018 | 904,73 | | 771,79 |
| 019 | 949,35 | | 865,72 |
| 020 | 983,06 | | 929,77 |
| 014 | 933,42 | 611.016,51 | |
| 013 | 820,04 | 073,92 | |
| 012 | 723,69 | 108,41 | |
| 011 | 578,90 | 148,27 | |
| 004 | 500,41 | 154,20 | |

K BODU 2.1

| | | |
|-----|--------------|------------|
| 905 | 1,140,338,11 | 611.161,53 |
| 906 | 1,140,293,64 | 611.164,32 |
| 901 | 118,66 | 230,85 |
| 907 | 205,78 | 229,20 |
| 898 | 089,57 | 041,42 |
| 897 | 110,97 | 610.938,71 |
| 896 | 135,30 | 069,53 |
| 895 | 165,33 | 782,38 |
| 894 | 179,80 | 697,91 |
| 893 | 227,10 | 535,53 |
| 892 | 233,26 | 507,26 |
| 891 | 261,64 | 413,16 |
| 890 | 375,24 | 357,36 |

Prostorové hranice dobývacího prostoru pod povrchem jsou určeny svislými rovinami vedenými povrchovými hranicemi.

Dobývací prostor se rozkládá na katastrálním území

obce: Předklášteří okres: Brno-venkov kraj: Jihomoravský
St. Pěňovice
Lesníčky

2. Dobývací prostor se stanoví pro dobývání: ruřa a vápenné

V dobývacím prostoru byla (nebyla) zjištěna průmyslově dobývatelná ložiska

Zásoby Kat. B+C₁ bíl. 63 zhrnuté do dobývacího prostoru
byly schváleny KKZ výměrem č. j. 465-05/33-69 ze dne 10.6.1969


3. Omezení dobývání nebo zvláštní technické podmínky pro jeho provádění v místech uvedených
v § 5 odstavce 4 vyhl. č. 260/1957 U. l. 1/ Lesní pŕda podle potřeby těžby

buď postupně mělkou vrstvou v souladu se zákonem č. 106/68 Sb.
a příslušných prováděcích vyhlášek.

2/ Ostatní oprávněné požadavky budou podle § 34 zák. č. 41/57 Sb.
řešeny před schvalováním plánu ÚP.




- 1/ OKP-ČH-Praha
- 2/ ČSÚ-Praha
- 3/ ČSÚ-Brno
- 4/ Jn.KNV odb.výst.Brno
- 5/ SP-Brno
- 6/ MŠV ČSR-Praha
- 7/ GNV odb.výst. Brno-venkov



12 VII 74


Čj. 2166/74

Souhlasí se



Zákes průběhu hranice
dobývacího prostoru
Předklášterí I.





ŠP n.pp., BRNO

Váš dopis značky / ze dne

(Uveďte v odpovědi)

Naše značka

V Brně

Věc:

5651/84

27.5.1985

Plán otvírky, přípravy a dobývání lomu Předklášteří

Na základě Vaší žádosti čj. 321/Hj a po projednání dne
30. 11. 84

s c h v a l u j i

ve smyslu ust. § 7, vyhl. býv. ÚBÚ v Praze čj. 261/57 Ú.l., plán
otvírky, přípravy a dobývání kamenolomu Předklášteří za před-
pokladu dodržení těchto podmínek.

1. Veškerá činnost na ložisku bude prováděna podle schvále-
ného plánu.
2. Dopadní materiály - výsivka bude ukládána mimo bloky zásob
v Dobývacím prostoru do teras, aby nedocházelo k jejich sesouvání.
3. Na Jm státní lesy, lesní závod Kuřim nutno zaslat v jednom
vyhotovení situaci lomu s vyznačením těžebních záměrů pro potřeby
této organizace.

Vyřizuje:



Telefon:



Dálnopis: 62696

Ústřední orgán:

Český báňský úřad PRAHA 1, Kozí 4
Organ. kód: 348 99 099 - IČO: 025 844

Bankovní spojení:

SBČS - ústředí Praha 1
ČBÚ - číslo účtu: 4021-001

4. MěNV Tišnov je nezbytné zaslat situaci lomu s rozfáráním etáže do zahloubení v dostatečném předstihu před jejím započítím.

5. Přednostně musí být odtěžovány horní etáže pro zajištění dostatečného manipulačního prostoru pro stroje a zařízení.

6. Úpravy narušených pozemků v prostoru deponií je nutno provádět již v průběhu těžební činnosti podle plánu rekultivace.

7. Jinak budou dodrženy všechny platné výnosy, směrnice, vyhlášky a předpisy, zejména pak BP ČBÚ v Praze čj. 1/1971.

O d ů v o d n ě n í:

Plán otvírky, přípravy a dobývání lomu Předklášteří zajišťuje rac. vytěžení zásob suroviny zahloubením o další etáž bez požadavků na zábor zemědělské či jiné půdy. Respektováním plánu a stanovených podmínek je současně i zajištěna bezpečnost pracovníků a provozu.

Snížení prašnosti na provozovně je dosahováno použ. hydraulického kladiva na sekunderní rozpojování velkých kamenů namísto dříve používané trhačí práce.

S ohledem na hydrogeologickou situaci na ložisku neuvažuje se s výskytem vody a tím i čerpání z další rozfárané etáže.

Platnost tohoto plánu stanovím do doby vytěžení zásob v hranicích DP s tím, že každá zásadní změna oproti schválenému plánu musí být předem projednána na OBÚ Brno.

Proti tomuto rozhodnutí můžete podle ust. § 54, zák. č. 71/67 Sb., (správní řád) podat odvolání do 15 dnů ode dne doručení k ČBÚ v Praze prostřednictvím OBÚ v Brně.

V příloze vracím 2 potvrzená paré plánu.



Průklepy

1. MěNV Tišnov - OVÚP
2. Jm státní lesy LZ Kuřim
3. ČSD-TD Tišnov
4. KSSPPOP Brno
5. JME Brno

Ad 1 - 5: Na vědomí.



| | | |
|--------------------|------------|---|
| NABÝLO PRÁVNÍ MOCI | S. L. Šolc | ① |
| DNE: | | |
| Podpis: | | |
| Datum: | 30.5.2007 | |

OBVODNÍ BÁŇSKÝ ÚŘAD

BRNO

V Brně dne 9.1.2002

č.j. 5821/01

ROZHODNUTÍ

Obvodní báňský úřad v Brně, jako věcně a místně příslušný orgán státní správy, podle ustanovení § 10 odst. 1 a ustanovení § 17 odst. 4 zákona ČNR č. 61/1988 Sb., o hornické činnosti, výbušninách a o státní báňské správě, v platném znění a podle vyhlášky ČBÚ č. 104/1988 Sb., ve znění její novelizace o racionálním využívání výhradních ložisek, o ohlašování a povolování hornické činnosti a o ohlašování činnosti prováděné hornickým způsobem a na základě podané žádosti organizace

ROSA s.r.o., 664 24 Drásov č. 125
IČO: 46961470

ze dne 29.11.2000, č.j. 5953/00 o povolení hornické činnosti – plánu „Sanace území dotčeného dobývací činností v kamenolomu Rosa u Lomničky“, doplněné dokumentací ze dne 23.4.2001, č.j. 2283/01, dne 29.10.2001, č.j. 5670/01 respektive dne 5.11.2001, č.j. 5821/01 a po dohodě s orgány životního prostředí, referátem životního prostředí Okresního úřadu Brno venkov ze dne 20.4.2001, č.j. ŽP 3573/2001-S a ze dne 28.8.2001, č.j. OBÚ v Brně 4770/01 a po vyjádření Ministerstva životního prostředí, odboru výkonu státní správy VII, ze dne 28.8.2001, č.j. OBÚ v Brně 4770/01

povoluje

**hornickou činnost - plán sanace a rekultivace
v dobývacím prostoru Předklášteří I, ev. č. 7 0782**

za těchto

podmínek:

1. Hornická činnost – plán sanace a rekultivace se povoluje výhradně v k.ú. Předklášteří, na pozemcích p.č. 709 část, 654/2, 654/3, 654/1, 656/7, 656/1 část, 706 část, 711/3 část.
2. O všech nových skutečnostech, které by mohly mít vliv na toto rozhodnutí, musí být bezodkladně informován Obvodní báňský úřad v Brně.
3. S tímto rozhodnutím a stanovenými podmínkami musí být seznámen závodní lomu a všichni pracovníci, kterých se to týká.

Obvodní báňský úřad v Brně podle ustanovení § 37a odst. 2 zákona č. 44/1988 Sb., o ochraně a využití nerostného bohatství (horní zákon), v platném znění a podle ustanovení § 41 odst. 2 písmena c) zákona č. 61/1988 Sb. o hornické činnosti, výbušninách a o státní báňské správě, v platném znění a v souladu s předloženým plánem „Sanace území dotčeného dobývací činností v kamenolomu Rosa u Lomničky“

schvaluje

tvorbu a čerpání zákonné finanční rezervy na sanace a rekultivace pozemků dotčených těžbou při dodržení těchto

podmínek:

1. Organizace vytvoří zákonnou rezervu na sanace a rekultivace pozemků dotčených těžbou v celkové výši [REDAKCE] - Kč s tím, že organizace bude od roku 2001 včetně tvořit rezervu ve výši [REDAKCE] Kč, až do roku 2008 včetně a od roku 2009 včetně tvořit rezervu ve výši [REDAKCE] - Kč, až do roku 2023 včetně a v roce 2024 ve výši [REDAKCE] Kč, až do vytvoření celkové schválené rezervy.
2. Způsob tvorby rezerv za zdaňovací období a jejich výše musí být prokazatelná v souladu s ustanovením § 3 zákona č. 593/1992 Sb. o rezervách pro zjištění základu daně z příjmů, v platném znění.
3. Po vytvoření konečné schválené částky bude ze strany organizace zhodnocen plán sanace a rekultivace ve vztahu k celkové vytvořené částce [REDAKCE] - Kč.
4. V rámci čerpání bude finanční rezerva využita výhradně k sanaci a rekultivaci dobývacího prostoru Předklášteří I, ev. č. 7 0782 v letech 2001 až 2005 včetně.
5. Organizace po ukončení sanačních a rekultivačních prací oznámí písemně jejich ukončení a způsob předání pozemku. Ohlášení bude obsahovat průkaz o kvalitě provedených rekultivačních prací.
6. Organizace podá písemně na OBÚ v Brně každoročně vždy k 31.1. následného roku zprávu o inventarizaci výše zákonných rezerv vytvořených na sanace a rekultivace a na důlní škody.

Odůvodnění:

Organizace ROSA s.r.o., 664 24 Drásov č. 125 předložila dne 29.11.2000, žádost o povolení plánu sanace a rekultivace lomu Lomnička, v dobývacím prostoru Předklášteří I. Uvedená žádost byla na zdejší úřadě zaprotokolována pod č.j. 5953/00 a ústně projednána se zástupci organizace, kteří sdělili, že vyřizují střety zájmů s orgány životního prostředí. Zdejší úřad proto prostudoval předloženou dokumentaci a konstatoval, že nelze objektivně posoudit povolení hornické činnosti - plán sanace a rekultivace na předmětné lokalitě. Zdejší úřad proto řízení přerušil rozhodnutím ze dne 2.2.2001, č.j. 5953/00.

Následným podáním žádosti organizací ROSA s.r.o., 664 24 Drásov č. 125, ze dne 23.4.2001, bylo u Obvodního báňského úřadu v Brně pokračováno v řízení o povolení hornické činnosti - plánu „Sanace území dotčeného dobývací činností v kamenolomu Rosa u Lomničky“ v dobývacím prostoru Předklášteří I. Organizace k žádosti o povolení hornické činnosti doložila dva výtisky dokumentace „Sanace území dotčeného dobývací činností v kamenolomu Rosa u Lomničky“, který je zpracovaný oprávněným projektantem ing.

Radomírem Smetanou, v březnu 2001. Projektová dokumentace je vyhotovena dle přílohy č. 6 vyhlášky ČBÚ v Praze č.104/1988 Sb., o racionálním využívání výhradních ložisek, o povolování a ohlašování hornické činnosti a ohlašování činnosti prováděné hornickým způsobem, v platném znění.

K projednání uvedeného návrhu nařídil Obvodní báňský úřad v Brně podle ustanovení § 18 odst. 2 zákona ČNR č. 44/1988 Sb. o ochraně a využití nerostného bohatství, v platném znění ústní jednání na den 28.8.2001 v kamenolomu Lomnička. S projektovou dokumentací se mohly strany seznámit před ústním jednáním na sídle žádající organizace nebo na Obvodním báňském úřadě v Brně. Svoje stanoviska nebo případné námítky mohly účastníci řízení podat písemně předem nebo nejpozději při ústním jednání, orgány státní správy do 20.8.2001, jinak k nim nemuselo být přihlédnuto.

Zdejší úřad ve smyslu ustanovení § 17 odst. 3 zákona ČNR č. 61/1988 Sb. o hornické činnosti, výbušninách a o státní báňské správě, v platném znění, organizaci stanovil lhůtu do 28.8.2001 pro doplnění návrhu plánu „Sanace území dotčeného dobývací činností v kamenolomu Rosa u Lomničky“ o tyto níže uvedené doklady:

1. O bližší označení místa činnosti tj. parcelní čísla pozemků dotčených plánovanou hornickou činností, dle ustanovení § 6 odst. 1 písmena c) vyhlášky Českého báňského úřadu č.104/1988 Sb. ze dne 20. května 1988 o hospodárném využívání výhradních ložisek, o ohlašování hornické činnosti a ohlašování činnosti prováděné hornickým způsobem, v platném znění.
2. O název a sídlo zpracovatele dokumentace (kopii oprávnění k projektování hornické činnosti) a organizace, která bude provádět sanační a rekultivační práce, pokud je tento údaj znám (kopii oprávnění k provádění hornické činnosti) dle ustanovení § 6 odst. 1 písmena g) vyhlášky Českého báňského úřadu č.104/1988 Sb. ze dne 20. května 1988 o hospodárném využívání výhradních ložisek, o ohlašování hornické činnosti a ohlašování činnosti prováděné hornickým způsobem, v platném znění.
3. V grafické části o profily a jejich předepsaný obsah (§ 18 vyhl. ČBÚ v Praze č. 435/1992 Sb. o důlně měřické dokumentaci při hornické činnosti a některých činnostech prováděných hornickým způsobem, v platném znění) a o účelovou důlní mapu (§ 21 vyhl. ČBÚ v Praze č. 435/1992 Sb. o důlně měřické dokumentaci při hornické činnosti a některých činnostech prováděných hornickým způsobem, v platném znění) dle ustanovení § 6 odst. 2 písmena c) vyhl. ČBÚ v Praze č.104/1988 Sb., o racionálním využívání výhradních ložisek, o povolování a ohlašování hornické činnosti a ohlašování činnosti prováděné hornickým způsobem, v platném znění
4. O vyjádření nebo stanoviska dotčených obcí.

Po provedeném ústním jednání a následném místním šetření, vydali zúčastnění níže uvedené vyjádření.

Vyjádření zástupce RŽP OkÚ Brno venkov: Zůstává v platnosti vyjádření ze dne 20.4.2001, č.j. ŽP 3573/2001-S.

Vyjádření MŽP OVSS VII Brno: MŽP OVSS VII proti rozsahu a způsobu hornické činnosti – tj. sanace rekultivace pozemků dotčených těžbou – v kamenolomu Rosa u Lomničky s.r.o. v DP Předklášteří I, nemá zásadních námitek. MŽP OVSS VII konstatuje, že těžba v lomu má být dle studie „Sanace území dotčeného dobývací činností v kamenolomu Rosa u Lomničky“ zpracované organizací INPRO Moravská Ostrava v 03/2001 ukončena v roce 2024, po tomto roce však zůstane na předmětném výhradním ložisku Předklášteří –

Dřínová ev. č. lož. 3 030 800 značné množství nedotěžených bilančních zásob prozkoumaných volných. Proto je potřebné dát do souladu stav „zásob nerostu uvedený v kapitole 4.3 Studie s bilancí zásob výhradních ložisek nerostů ČR – díl III. Strana 182. Současně MŽP OVSS VII nemá námitek proti čerpání z vytvořené rezervy finančních zdrojů pro vypracování předmětné předložené studie.

Vyjádření obce Předklášteří: Obec Předklášteří doložila dnešního dne písemné souhlasné stanovisko. Stanovisko je nedílnou součástí tohoto protokolu.

Závěrem ústního jednání bylo konstatováno, že organizace nedoložila část požadované dokumentace uvedené pod body 1 a 3 přípisu ze dne 25.7.2001, č.j. 6009/99 a dále bylo organizaci uloženo doplnit a přepracovat kapitolu č. 4 projektu "Sanace území dotčeného dobývací činností v kamenolomu Rosa u Lomničky", zvláště pak dání do souladu, stav zásob na ložisku, se stavem zásob vedeným ve státní bilancí zásob výhradních ložisek nerostů (str. 182 - nerudní suroviny).

Organizace doložila část požadované dokumentace dne 29.10.2001, č.j. 5670/01, pro celkové požadované doplnění dokumentace zdejší úřad využil ustanovení § 17 odst. 4 zákona ČNR č. 61/1988 Sb. o hornické činnosti, výbušninách a o státní báňské správě, v platném znění a vyzval organizaci k dalšímu doplnění, které organizace provedla dne 5.11.2001, č.j. 5821/01. Uvedeným doplněním byly dány do souladu stav zásob nerostu uvedený v kapitole 4.3 dokumentace „Sanace území dotčeného dobývací činností v kamenolomu Rosa u Lomničky“ se státní bilancí zásob výhradních ložisek nerostů ČR – díl III. Strana 182.

Plán sanace a rekultivace je zpracován v rozsahu povolené hornické činnosti ze dne 31.5.1985, č.j. 5651/84, kterou byly vyřešeny střety zájmu ve smyslu § 33 zákona ČNR č. 44/1988 Sb. o ochraně a využití nerostného bohatství, v platném znění, proto bylo rozhodnuto jak výše uvedeno.

V příloze se organizaci vrací jedno vyhotovení planu "Sanace území dotčeného dobývací činností v kamenolomu Rosa u Lomničky" opatřené doložkou zdejšího úřadu.

Poučení

Proti tomuto rozhodnutí je možno podat podle ustanovení § 54 zákona č. 71/1967 Sb., o správním řízení, odvolání k Českému báňskému úřadu v Praze, prostřednictvím Obvodního báňského úřadu v Brně do 15 dnů ode dne jeho oznámení.

Za správnost vyhotovení:

Rozdělovník:

účastník řízení - doručenka do vlastních rukou

1. ROSA s.r.o., 664 24 Drásov č. 125.
2. Obec Předklášteří, k rukám pana starosty, pošta 666 02 Předklášteří

dotčené orgány státní správy a samosprávy – doručenka

3. Okresní úřad Brno venkov, k rukám přednosty úřadu, referát životního prostředí,
Moravské nám. 6, 601 70 Brno
4. Městský úřad Tišnov, Stavební úřad, 666 19 Tišnov
5. Ministerstvo životního prostředí, odbor výkonu státní správy VII, Mezírka 1, 602 00
BRNO



OBVODNÍ BÁŇSKÝ ÚŘAD

pro území krajů Jihomoravského a Zlínského

Spisová značka: SZ SBS 16818/2023/2
Číslo jednací: SBS 16979/2023
Evidenční číslo: 2105
V Brně dne: 12. 4. 2023

OPRÁVNĚNÍ

k hornické činnosti a činnosti prováděné hornickým způsobem

Obvodní báňský úřad pro území krajů Jihomoravského a Zlínského, jako orgán věcně a místně příslušný, podle ustanovení § 5 odst. 2 zákona č. 61/1988 Sb., o hornické činnosti, výbušninách a o státní báňské správě, ve znění pozdějších předpisů (dále jen „zákon č. 61/1988 Sb.“), a podle ustanovení § 1 odst. 2 vyhlášky č. 15/1995 Sb., o oprávnění k hornické činnosti a činnosti prováděné hornickým způsobem, jakož i k projektování a navrhování objektů a zařízení, které jsou součástí těchto činností, ve znění pozdějších předpisů (dále jen „vyhláška č. 15/1995 Sb.“), mění oprávnění podle ustanovení § 1 odst. 1 vyhlášky č. 15/1995 Sb., § 5 odst. 2 zákona č. 61/1988 Sb., a § 151 zákona č. 500/2004 Sb., správní řád, ve znění pozdějších předpisů,

právnické osobě

Obchodní jméno: **Rosa, s.r.o.**
Sídlo: **Čedlosy 125, 664 24 Drásov**
IČO: **469 61 470**

Předmět činnosti:

Hornická činnost v souladu s ustanovením § 2 zákona č. 61/1988 Sb., písmeno:

- b) otvírka, příprava a dobývání výhradních ložisek,
- c) zřizování, zajišťování a likvidace důlních děl a lomů,
- d) úprava a zušlechťování nerostů prováděné v souvislosti s jejich dobýváním,
- e) zřizování a provozování odvalů, výsypek a odkališť při činnostech dle písmen a) až d),
- i) důlně měřická činnost.

Činnost prováděná hornickým způsobem v souladu s ustanovením § 3 zákona č. 61/1988 Sb., písmeno:

- a) dobývání ložisek nevyhrazených nerostů, včetně úpravy a zušlechťování nerostů prováděných v souvislosti s jejich dobýváním, a vyhledávání a průzkum ložisek nevyhrazených nerostů prováděné k tomu účelu.

Odborně způsobilí zaměstnanci:

[redacted]
Osvědčení: [redacted] do 500 000 t, § 2 b),c),d),e), § 3 a), vydané Obvodním báňským úřadem v Brně pod ev. č. 1432, č.j. SBS 08-5440/2005-415.2, dne 20.7.2005.

[redacted]
Osvědčení: [redacted] vydané Českým báňským úřadem pod č.j. SBS 21148/2017/ČBÚ-22, dne 19.7.2017.



[redacted]
osvědčení: [redacted] do 500 000 t, § 2 b),c),d),e), § 3 a),b),e), vydané Obvodním báňským úřadem pro území krajů Jihomoravského a Zlínského pod ev. č. 0870, č.j. SBS 18352/2018/2, dne 11.6.2018.

K vydání změny oprávnění se váže poplatková povinnost podle zákona č. 634/2004 Sb., o správních poplatcích, ve znění pozdějších předpisů, a to ve výši [redacted] Kč (část IV, položka 60, bod 1, písmene a) Sazebníku správních poplatků).

Poplatek byl žadatelem uhrazen kolkovou známkou.

Podle ustanovení § 151 odst. 3 zákona č. 500/2004 Sb., správní řád, nabývá rozhodnutí právní moci a právních účinků dnem převzetí dokladu účastníkem.

Tímto oprávněním se ruší platnost oprávnění, ev.č. 2040, č.j. SBS 42988/2020/OBÚ-01/1, vydaného Obvodním báňským úřadem pro území krajů Jihomoravského a Zlínského dne 20.11.2020.



Soupis pozemků a rozlišení dle způsobu využití od 1. 1. 2024 v katastrálním území Předkláštří
propachtované firmě Rosa, s.r.o.

| Parcelní číslo | Výměra dle KN v m ² | Neužívaná neodňato | Neužívaná odňato | Výměra pachtu v m ² | Výměra aktivních ploch v m ² | Výměra neaktivních ploch v m ² | Výměra ploch zastavěných stavbou v m ² |
|----------------|--------------------------------|--------------------|------------------|--------------------------------|---|---|---|
| č. 654/6 | | | | | | | 0 |
| 654/8 | | | | | | | 0 |
| 655/1 | | | | | | | 0 |
| 655/2 | | | | | | | 0 |
| 655/3 | | | | | | | 0 |
| č. 655/401 | | | | | | | 0 |
| č. 655/402 | | | | | | | 0 |
| č. 670 | | | | | | | 0 |
| č. 689/18 | | | | | | | 0 |
| č. 706/9 | | | | | | | |
| č. 706/13 | | | | | | | 0 |
| č. 706/19 | | | | | | | 0 |
| č. 706/20 | | | | | | | 0 |
| č. 711/8 | | | | | | | 0 |
| č. 711/9 | | | | | | | 0 |
| č. 741/10 | | | | | | | 0 |
| č. 747/10 | | | | | | | 0 |
| 747/18 | | | | | | | 0 |
| 747/19 | | | | | | | 0 |
| 747/23 | | | | | | | 0 |
| 747/24 | | | | | | | 0 |
| Celkem: | | | | | | | |
| | | | | | | | |
| | | | | | | | |