

Příloha ke smlouvě č. 00787/VC/24

Zimní likvidace náletu nad 3 m (část 1) v PR Dlouholoučské stráně 2024 - Kalkulace předmětných opatření

pracovní název lokality	p. p. č.	dílič plocha	opatření	rozloha dílič plochy (ha)	nálet (%)	k zásahu jen část dílič plochy (ha) - viz zákres v mapové příloze	plošný podíl zásahu z plochy prováděného opatření (%)	plošný podíl zásahu z plochy celé dílič plochy (%)	redukováná rozloha plochy (ha)	jednotková cena (Kč/ha)	cena zásahu (Kč)	příplatek za přístupnost pozemků (%)	příplatek za svažitost pozemků (%)	příplatek za trnitě dřeviny (%)	konečná cena zásahu bez DPH (Kč)
Borová louka	3224	ca	nálet	0,0128	100		100	100	0,0128	90 000	1 152	10	30		1 612,80
Šípková louka		bp	nálet	0,0644	92	0,0576	92	82	0,0530	90 000	4 769	20	30		7 153,92
Na Stráni		as	nálet	0,3146	100	0,0334	100	11	0,0334	90 000	3 006	20	30		4 509,00
Lůmeček	3248	k	nálet	0,1428	90	0,0140	90	9	0,0126	90 000	1 134	10	30	20	1 814,40
Značková louka	3264	b1	nálet	0,1123	100	0,0182	100	16	0,0182	90 000	1 638	10	20	60	3 112,20
Špice	3468	a	nálet	0,4220	100	0,0822	85	17	0,0699	90 000	6 288	10	30	40	11 318,94
Světliny	3469	d	nálet	0,8033	80	0,0836	80	8	0,0669	90 000	6 019	10	30	20	9 630,72
Kozlíková louka	3485	b	nálet	0,9898	50	0,0508	50	3	0,0254	90 000	2 286	10	30	20	3 657,60
Na Kopcích	3483	a	nálet	0,3440	60	0,1825	60	32	0,1095	90 000	9 855	20	30	20	16 753,50
Severní Křídlová louka	3501	d	nálet	0,0339	100	0,0059	100	17	0,0059	90 000	531	0	20		637,20
celkem			-	-	-	-	-	-	0,3947	-	35 527	-	-	-	60 200,28

Poznámka:

Likvidace náletu nad 3 m výšky do průměru kmene 10 cm na pařezu zahrnuje výřez náletu a odstranění vyřezané hmoty mimo PR Dlouholoučské stráně.



Q 335/1

2950

2684/8
2684/5

2721/8

5/2

249

2688/2

55/3

2961/1

Q 56/1

2689/1

2977

209

2949

Q 2635/2
2635/4

2719/5

2716/2

2688/3

2688/1

2687/3

Q 56/2

6

Q 57/2

3857

Q 57/1

2986/2

208/1

208/2

208/3

Q 2629

2661/2

2961/138

Q 61/2

9/1

2689/3

Q 61/4

61/5

10

58/4

Q 58/1

61/3

58/3

Q 2629

61/2

2961/72

2961/16

61/1

58/2

2740/1

12

2961/71

2961/145

11

173/4

Q 17

Q 174

2961/116

Zimní likvidace náletu (část 1)
v PR Dlouholoučské stráně 2024
Mapa 1 (celkem 6)

 likvidace náletu nad 3 m výšky do průměru kmene 10 cm na pařezu



DATOVÝ PODKLAD: MŽP
© GEODIS Brno, spol. s r. o.
© ČÚZK, 2023
Zpracovala: AOPK ČR,
Regionální pracoviště
Východní Čechy, 2023



U Silnice

Nad Silnicí

Bureška

Kadlečíkovo

Nad Hřištěm

část 3224bp

část 3224as

Na Stráni

Za Novostavbou

část 3224as

Kamenitá

U Slepíc

Kamenný val

50

100

150

3200

3226

355

147/3

311

3226

365

27

333

155/5

3228

308

155/6

3229

3224

0

Zimní likvidace náletu (část 1)
v PR Dlouholoučské stráně 2024
Mapa 2 (celkem 6)

 likvidace náletu nad 3 m výšky do průměru kmene 10 cm na pařezu

Šípková louka

Javorová louka

Břícho

200 Bambuškovo

250 m

DATOVÝ PODKLAD: MŽP
© GEODIS Brno, spol. s r. o.
© ČÚZK, 2023
Zpracovala: AOPK ČR,
Regionální pracoviště
Východní Čechy, 2023



Nad Viktoroku

U Lůmečku

U Mezníku

část 3

2961/139 Třebůvka


131/1962

50

100

15


Zimní likvidace náletu (část 1)
v PR Dlouholoučské stráně 2024
Mapa 3 (celkem 6)

 likvidace náletu nad 3 m výšky do průměru kmene 10 cm na pařezu



DATOVÝ PODKLAD: MŽP
© GEODIS Brno, spol. s r. o.
© ČÚZK, 2023
Zpracovala: AOPK ČR,
Regionální pracoviště
Východní Čechy, 2023

Zimní likvidace náletu (část 1)
v PR Dlouholoučské stráně 2024
Mapa 4 (celkem 6)

 likvidace náletu nad 3 m výšky do průměru kmene 10 cm na pařezu





Třiapůlřádková louka

3469

část 3

Světliny

3471

kraví louka

Kozlíková louka

Na kopcích

3485

3269

3467

část 3485b

Nad Kravínem

3486

0

50

100

Zimní likvidace náletu (část 1)
v PR Dlouholoučské stráně 2024
Mapa 5 (celkem 6)



468d

Sploz

3470

likvidace náletu nad 3 m výšky do průměru kmene 10 cm na pařezu

Tmá

Na Kojících

Pásivní les

DATOVÝ PODKLAD: MŽP
© GEODIS Brno, spol. s r. o.
© ČÚZK, 2023
Zpracovala: AOPK ČR,
Regionální pracoviště
Východní Čechy, 2023

150

200

250 m

část 3485b

Kozlíková louka

3484

3489

⊕
3490


⊕
3491

Nad Kravínem

||
3498

3500

Zimní likvidace náletu (část 1)
v PR Dlouholoučské stráně 2024
Mapa 6 (celkem 6)

 likvidace náletu nad 3 m výšky do průměru kmene 10 cm na pařezu



DATOVÝ PODKLAD: MŽP
© GEODIS Brno, spol. s r. o.
© ČÚZK, 2023
Zpracovala: AOPK ČR,
Regionální pracoviště
Východní Čechy, 2023