



KUJIP0187S08

Níže uvedeného dne, měsíce a roku spolu uzavírají podle ustanovení § 2055 a násl. zákona č. 89/2012 Sb., Občanský zákoník, ve znění pozdějších předpisů, tyto účastníci

**Kraj Vysočina, se sídlem v Jihlavě, Žižkova 57, PSČ 587 33, IČ 708 90 749,  
DIČ CZ70890749**

**zastoupený hejtmánem kraje MUDr. Jiřím Běhounkem, k podpisu smlouvy pověřen  
Ing. Josef Pavlík, náměstek hejtmána kraje pro oblast ekonomiky a majetku  
jako dárce**

a

**město Kamenice nad Lipou, nám. Čsl. armády 52, 394 70 Kamenice nad Lipou,  
IČ 002 48 380, DIČ CZ 00248380, zastoupené starostou Ing. Ivanem Pfaurem  
jako obdarovaný**

tuto

## Darovací smlouvu

### Článek I.

Dárce je, ve smyslu zákona č. 157/2000 Sb., o přechodu některých věcí, práv a závazků z majetku ČR do majetku krajů, ve znění pozdějších předpisů a na základě Rozhodnutí MDS ČR č. j. 3796/01-9-KM ze dne 10. 9. 2001, výhradním vlastníkem pozemku par. č. 3263 ostatní plocha, silnice o výměře 23671 m<sup>2</sup>, který Katastrální úřad pro Vysočinu, Katastrální pracoviště Pelhřimov vede na listu vlastnictví č. 2698. Geometrickým plánem č. 1029-9-2007 v k.ú. a obci Kamenice nad Lipou se z pozemku par. č. 3263 oddělily pozemky par. č. 3263/2 o výměře 472 m<sup>2</sup> a par. č. 3263/3 o výměře 35 m<sup>2</sup>.

### Článek II.

Dárce touto smlouvou daruje pozemky par. č. 3263/2 o výměře 472 m<sup>2</sup> a par. č. 3263/3 o výměře 35 m<sup>2</sup> v k.ú. a obci Kamenice nad Lipou se všemi právy a povinnostmi, součástmi a příslušenstvím obdarovanému.

Obdarovaný s tímto darem souhlasí a výše uvedené nemovité věci přebírá do svého výhradního vlastnictví. Účetní hodnota převáděných pozemků byla stanovena dle účetní evidence vedené příspěvkovou organizací Krajská správa a údržba Vysočiny u par. č. 3263/2 ve výši 22 304,36 Kč a u par. č. 3263/3 ve výši 1 653,93 Kč.

### Článek III.

Dárce prohlašuje, že na pozemku par. č. 3263 je uloženo věcné břemeno dle Smlouvy o zřízení věcného břemene – úplatná ze dne 18. 11. 2015, právní účinky zápisu ke dni 2. 12. 2015. Zápis proveden dne 28. 12. 2015. Zástavní práva ani jiná omezení vlastnických práv na převáděných nemovitostech nevážnou. Podpisem této smlouvy obdarovaný stvrzuje, že zná skutečný stav převáděných nemovitostí dle článku II. této smlouvy a že s ním souhlasí.

#### **Článek IV.**

Smluvní strany se dohodly, že náklady spojené se vkladem do katastru nemovitostí hradí obdarovaný.

#### **Článek V.**

Tato darovací smlouva je vyhotovena ve 3 stejnopisech, z nichž dárce i obdarovaný obdrží po 1 vyhotovení a zbývajících 1 vyhotovení je určeno pro katastrální pracoviště k založení do sbírky listin.

#### **Článek VI.**

Účastníci této smlouvy tímto navrhují Katastrálnímu úřadu pro Vysočinu, Katastrálnímu pracovišti Pelhřimov zapsat na list vlastnictví, kde je jako výhradní vlastník uvedeno město Kamenice nad Lipou, nemovitosti uvedené v článku II. této smlouvy.

#### **Článek VII.**

V souladu s ustanovením § 18 odst. 1 zákona č. 129/2000 Sb., o krajích, v platném znění, byl záměr darování pozemků uvedených v článku II. této smlouvy zveřejněn na úřední desce Krajského úřadu Kraje Vysočina ve dnech 3. 2. 2016 - 7. 3. 2016.

Ve smyslu ustanovení § 36 písm. a) zákona č. 129/2000 Sb., o krajích, v platném znění, rozhodlo Zastupitelstvo Kraje Vysočina usnesením č. 0116/02/2016/ZK ze dne 29. 3. 2016 o darování pozemků uvedených v článku II. této smlouvy z vlastnictví Kraje Vysočina do vlastnictví města Kamenice nad Lipou.

#### **Článek VIII.**

Přijetí daru výše uvedených pozemků bylo ve smyslu ustanovení § 85 písm. a) zákona č. 128/2000 Sb., o obcích, v platném znění, schváleno v zastupitelstvu města Kamenice nad Lipou dne 8. 6. 2017.

#### **Článek IX.**

Kraj Vysočina se zavazuje, že splní zákonnou povinnost dle § 5 odst. 2 zákona č. 340/2015 Sb., o registru smluv, tj. zveřejnění smlouvy v informačním systému veřejné správy – Registru smluv.

## Článek X.

Účastníci této smlouvy po jejím přečtení prohlašují, že byla sepsána dle jejich pravé a svobodné vůle, nikoliv v tísní a za nápadně nevýhodných podmínek. Na důkaz toho připojují své podpisy.


26. 06. 2017


V Kamenici nad Lipou dne 26. 6. 2017

V Jihlavě dne .....

MĚSTO  
Kamenice nad Lipou  
PSC 394 81  
-1-

Kraj Vysočina  
Žitkova 57, 587 01 Jihlava

  
.....  
Ing. Ivan Pfaur  
starosta

  
.....  
Ing. Josef Pavlík  
náměstek hejtmána kraje  
pro oblast ekonomiky a majetku



# VÝKAZ DOSAVADNÍHO A NOVÉHO STAVU ÚDAJŮ KATASTRU NEMOVITOSTÍ

Dosavadní stav				Nový stav																			
Označení pozemku parc. číselm	Výměra parcely		Druh pozemku	Označení pozemku parc. číselm	Výměra parcely		Druh pozemku	Nabyvatel	Způs. určený výměr	Porovnání se stavem evidence právních vztahů													
	ha	m <sup>2</sup>	Způsob využití		ha	m <sup>2</sup>	Způsob využití			Oli přechází z pozemku označeného v katastru nemovitostí	Číslo listu vlastnictví	Výměra dílu	Označení dílu										
3263	2	36	76	ostat.pl. sádky	3263/1	2	31	69	ostat.pl. sádky	2	3263	PK			2	31	69						
					3263/2		4	72	ostat.pl. ostat. hospodářc									1	2	1679/1	2698	4	72
					3263/3			35	ostat.pl. ostat. hospodářc									1	2	1679/1	2698		35
	2	36	76		2	36	76																
Parcely zjednodušené evidence																							
1679/1	2	00	30		1679/1	1	95	23		0								2698					
	2	00	30			1	95	23															

Nabyvatelé : 1 – Město KAMENICE nad LIPOU

parc.č. PK 1679/1 je z původního k.ú. ŽDĀR u NOVÉ VČELNICE

Dělit nebo scelovat pozemky lze jen na základě územního rozhodnutí, pokud podmínky pro ně nejsou stanoveny jiným rozhodnutím nebo opatřením.

<h2 style="text-align: center;">GEOMETRICKÝ PLÁN</h2> <p style="text-align: center;">pro ROZDĚLENÍ POZEMKŮ</p>	<p>Ndlezitastní a přesností odpovídá právním předpisům.</p> <div style="text-align: center;">  </div>	<p>Katastrální úřad, katastrální pracoviště souhlasí s očíslováním parcel.</p> <div style="text-align: center;">  </div>
<p>Zhotovitel: Ing. Petr Zedníček, soukromý geodet Na Rybníčku 215 39670 Kamenice nad Lipou</p>	<p>Geometrický plán ověřil úředně oprávněný zeměměřický inženýr: <b>ING. PETR ZEDNÍČEK, SOUKROMÝ GEODETA</b></p>	<p>Souhlas katastrálního pracoviště potvrďil: <b>J. Randová</b></p>
<p>Číslo plánu: 1029-9-2007</p> <p>Okras: Pelhřimov</p> <p>Obec: Kamenice nad Lipou</p> <p>Kat. území: Kamenice nad Lipou</p> <p>Mapový list: Kamenice nad Lipou 3-8/3</p> <p>Kód způsobu určení výměr: 2-ze souřadnic v S-JTSK 1-jiným číselným způsobem, 0-graficky</p> <p>Dosavadním vlastníkům pozemků byla poskytnuta možnost seznámit se v terénu s průběhem navrhovaných nových hranic, které byly označeny předepsaným způsobem:</p> <p style="text-align: center;"><i>obrubníky betonové</i></p>	<p>Dne 14.3.2007 Číslo 1029-9-2007</p> <p>Úředně oprávněný zeměměřický inženýr odpovídá za odbornou úroveň geometrického plánu, za dosažení předepsané přesnosti a za správnost a úplnost ndlezitostí podle právních předpisů.</p>	<p>12.3. III. 2007 Číslo 321/2007</p> <p>Jeden vřovopis geometrického plánu a předepsané přílohy jsou uloženy u katastrálního pracoviště.</p>

Výkaz údajů o bonitovaných půdně ekologických jednotkách (BPEJ) k parcelám nového stavu

Parcelní číslo podle		Kód BPEJ	Výměra		BPEJ na dílu parcely	katostru nemovitosti		Kód BPEJ	Výměra		BPEJ na dílu parcely
katostru nemovitosti	zjednodušená evidence		ha	m <sup>2</sup>		katostru nemovitosti	zjednodušená evidence		ha	m <sup>2</sup>	
3263/2		75011		4 72							
3263/3		75011		35							
	1679/1	72901		86 05							
		72914		41 54							
		75011		67 64							
			1	95 23							

Seznam souřadnic (S-JTSK)			
Číslo bodu	Y	X	Poznámka
082010290002	708544.10	1137785.56	roh obrubníku
082010290004	708545.58	1137788.40	roh obrubníku
082010290005	708549.76	1137782.46	roh obrubníku
082010290008	708550.76	1137781.88	roh obrubníku
082010290011	708553.60	1137784.50	roh obrubníku
082010290012	708557.59	1137779.98	roh obrubníku
082010290014	708558.43	1137783.13	roh obrubníku
082010290015	708568.02	1137778.38	roh obrubníku
082010290017	708568.19	1137780.94	roh obrubníku
082010290018	708572.89	1137777.61	roh obrubníku
082010290020	708577.18	1137777.02	sloupek plotu ocelový
082010290021	708579.18	1137776.77	roh obrubníku
082010290023	708579.00	1137779.15	roh obrubníku
082010290024	708584.48	1137776.03	roh obrubníku
082010290026	708585.08	1137778.26	roh obrubníku
082010290029	708605.60	1137773.17	roh obrubníku
082010290031	708610.84	1137772.46	roh obrubníku
082010290033	708612.52	1137775.01	roh obrubníku
082010290037	708625.06	1137770.81	roh obrubníku
082010290039	708637.64	1137769.67	roh obrubníku
082010290041	708642.50	1137769.23	roh obrubníku
082010290045	708651.68	1137768.50	roh obrubníku
082010290048	708667.38	1137766.62	roh obrubníku
082010290050	708654.09	1137770.67	roh obrubníku
082010290051	708670.67	1137766.14	roh obrubníku
082010290054	708681.39	1137764.70	roh obrubníku
082010290056	708681.29	1137766.88	roh obrubníku
082010290057	708685.65	1137763.93	roh obrubníku
082010290061	708690.69	1137762.99	roh obrubníku
082010290063	708691.15	1137765.30	roh obrubníku
082010290065	708623.10	1137779.97	roh obrubníku
082010290066	708623.15	1137781.36	roh obrubníku
082010290068	708632.65	1137781.08	roh obrubníku
082010290069	708635.46	1137780.81	roh obrubníku
082010290070	708632.40	1137780.48	roh obrubníku
082010290071	708635.37	1137780.17	roh obrubníku
082010290072	708645.24	1137777.61	roh obrubníku
082010290073	708646.23	1137777.79	roh obrubníku
082010290074	708647.16	1137778.67	roh obrubníku
082010290076	708706.00	1137759.91	roh obrubníku



3263 / 1

3263 / 2

3263 / 3

2419 / 1

3263

2418 / 5

2418 / 6

2418 / 4

2418 / 7

2418 / 8

2418 / 2

2418 / 1

2418 / 3

2415

2592

2593

2595

2605

2601

2600

2604

2599

2602

2598

2597

2594

2590

3537

363

3704

3338

(1679/4)

(1679/1)

(11.31)

(25.20)

(18.01)

(28.92)

(27.67)

(24.68)

(18.21)

(17.04)

(6.11)

(9.31)

(10.69)

(28.19)

7.25

10.00

27.45

1.30

11.80

41.80

22.30

27.65

17.00

11.00

10.00

8.90

9.35

3.75

15.00

7.98

15.04

27.45

1.30

11.80

41.80

22.30

27.65

17.00

11.00

10.00

8.90

9.35

3.75

11.25

7.25

15.00

7.98

15.04

27.45

1.30

11.80

41.80

22.30

27.65

17.00

11.00

10.00

8.90

9.35

3.75

11.25

7.25

15.00

7.98

15.04

27.45

1.30

11.80

41.80

22.30

27.65

17.00

11.00

10.00

8.90

9.35

3.75