



Krajský úřad Jihomoravského kraje

Odbor životního prostředí
Žerotínovo nám. 3, 601 82 Brno

Č. j. JMK 18488/2018

SpZn. S-JMK 179990/2017/OŽP-HdI

Brno 31.01.2018

Toto rozhodnutí nabylo
právní moci dne 28. 2. 2018
v Brně dne 5. 3. 2018

ROZHODNUTÍ

Krajský úřad Jihomoravského kraje, odbor životního prostředí, jako orgán státní správy lesů příslušný, podle § 67 odst. 1 zákona č. 129/2000 Sb., o krajích, v platném znění a § 48a odst. 1 písm. b) zákona č. 289/1995 Sb., o lesích a o změně a doplnění některých zákonů (lesní zákon), v platném znění a §§ 10 a 11 zákona č. 500/2004 Sb., zákon správní řád, v platném znění (dále jen správní řád) vydává toto

rozhodnutí:

žadatel: společnosti MND, a. s., Úprkova 807/6, 695 01 Hodonín, IČ: 28483006

- povoluje**, podle § 13 odst. 1 lesního zákona dočasné odnětí pozemků určených k plnění funkcí lesa dle tabulky č. 1 pro účely stavby „Zapojení sond Borkovany“ o celkové výměře **4,2528 ha**, z toho v k. ú. Bošovice 1,8179 ha, v k. ú. Hostěrádky 1,8600 ha a v k. ú. Dambořice 0,5749 ha na dobu od nabytí právní moci do **30.06.2019**,
- povoluje**, podle § 13 odst. 1 lesního zákona dočasné omezení ve využívání pozemků určených k plnění funkcí lesa dle tabulky č. 1 o celkové výměře **1,9011 ha**, z toho v k. ú. Bošovice 0,6996 ha, v k. ú. Hostěrádky 0,8316 ha a v k. ú. Dambořice 0,3699 ha na dobu od **01.07.2019** do **31.12.2050**.

Tabulka č. 1

Katastrální území	Parcelní číslo KN	Výměra dočasného odnětí (m ²)	Výměra dočasného omezení (m ²)	Vlastník pozemku
Bošovice	1951	18.179	6.996	Lesy České republiky, s. p., Hradec Králové
Velké Hostěrádky	818/1	308	47	Obec Velké Hostěrádky
	818/2	669	346	Lesy České republiky, s. p., Hradec Králové
	819	4.545	2.016	Lesy České republiky, s. p., Hradec Králové
	821	27		Lesy České republiky, s. p., Hradec Králové
	849	2.515	1.557	Lesy České republiky, s. p., Hradec Králové
	848	147	141	Lesy České republiky, s. p., Hradec Králové
	854/1	83	19	Lesy České republiky, s. p., Hradec Králové
	854/4	373	262	Lesy České republiky, s. p., Hradec Králové

Katastrální území	Parcelní číslo KN	Výměra dočasného odnětí (m ²)	Výměra dočasného omezení (m ²)	Vlastník pozemku
Velké Hostěrádky	856	67	21	Lesy České republiky, s. p., Hradec Králové
	859	85	26	Lesy České republiky, s. p., Hradec Králové
	1101	77	25	Lesy České republiky, s. p., Hradec Králové
	858	387	137	Lesy České republiky, s. p., Hradec Králové
	843	2.468	552	Lesy České republiky, s. p., Hradec Králové
	844	3.780	2.066	Lesy České republiky, s. p., Hradec Králové
	841	61	22	Lesy České republiky, s. p., Hradec Králové
	836	1.694	396	Lesy České republiky, s. p., Hradec Králové
	834	350	256	Lesy České republiky, s. p., Hradec Králové
	835	964	427	Lesy České republiky, s. p., Hradec Králové
	Dambořice	3770/1	80	14
7019		3.664	1.320	Lesy České republiky, s. p., Hradec Králové
7091		152	1.656	Jiří Michlička, Městečko 309, Dambořice
7112/1		907	386	SJM Josef Poláček a Markéta Poláčková, Městečko 123, Dambořice
7113		793	323	Přemysl Pučálka, Medlov 151, Medlov
7086/1		40		Marie Fialová, Konec 156, Dambořice
7086/2		35		Marie Fialová, Konec 156, Dambořice
7084		78		František Singer, Hostěradská 226, Dambořice

Označení dotčených pozemků je provedeno podle aktuálního výpisu z katastru nemovitostí opatřeného elektronickým přístupem.

3. stanovuje, podle § 16 odst. 2 písm. d), f) lesního zákona, následující podmínky, za kterých se žadateli odnětí povoluje:

- před zahájením odlesnění řádně vytýčit a vyznačit hranice pozemků nebo jejich částí odňatých plnění funkcí lesa,
- za hranicí dočasného odnětí pozemků určených k plnění funkcí lesa nebude umístěno žádné zařízení ani nebude ukládán žádný materiál,
- při vzniku případných škod na lese bezprostředně činit potřebná opatření k jejich minimalizaci,
- bude zachován přístup ke stávajícím lesním porostům za účelem jejich obhospodařování,
- budou zachovány veškeré lesní komunikace a nájezdy lesních linek na lesní cesty,
- stavba bude zabezpečena chráničkami tak, aby byl umožněn přejezd s technikou o nosnosti min. 17 tun,
- provést rekultivaci v termínu do 30.06.2019 dle plánu rekultivace dočasně odňatých pozemků ze dne 15.12.2017

4. stanovuje, podle § 17 odst. 1 a § 18 odst. 1 lesního zákona, poplatek za odnětí:

žadatel: společnosti MND, a. s., Úprkova 807/6, 695 01 Hodonín, IČ: 28483006

je povinen zaplatit

za dočasné odnětí pozemků uvedených v tabulce č. 1 tohoto rozhodnutí částku v roční výši **39.347,67 Kč (slovy: třicetdevěttisíctřistačtyřicetsedm korun českých šedesátšedm haléřů)** (z toho: **16.819,54 Kč** v k. ú. Bošovice, **17.209,05 Kč** v k. ú. Velké Hostěradky a **5.319,08 Kč** v k. ú. Dambořice), které jsou po nabytí právní moci tohoto rozhodnutí splatné do 31. 12. každého roku, v němž odnětí trvá,

u Celního úřadu pro Jihomoravský kraj, pracoviště Brno, Řipská 1125/9, 627 00 Brno ,
na účet č. 8758-17721621/0710,

konstantní symbol – bezhotovostní platby: 1148,

konstantní symbol – platby poštovní poukázkou: 1149,

variabilní symbol – u právnických osob: IČ (28483006).

Vzhledem k tomu, že k odnětí může dojít až po nabytí právní moci tohoto rozhodnutí, tedy v průběhu kalendářního roku, podle § 18 odst. 1 lesního zákona se pro každý i započatý měsíc stanovuje poplatek ve výši jedné dvanáctiny roční částky, což činí **3.278,97 Kč**

z toho:

1.401,63 Kč - k. ú. Bošovice, 1.434,09 Kč - k. ú. Velké Hostěradky, 443,25 – k. ú. Dambořice

Z poplatku, podle § 17 odst. 4 lesního zákona, připadá:

- a) Státnímu fondu životního prostředí částka ve výši 60 % z celkového poplatku
- b) Obci Bošovice - 40 % z poplatku pro k. ú. Bošovice
- c) Obci Velké Hostěradky – 40 % z poplatku pro k. ú. Velké Hostěradky
- d) Obci Dambořice – 40 % z poplatku pro k. ú. Dambořice

Účastníci řízení dle § 27 odst. 1 správního řádu:

1. MND, a. s., Úprkova 807/6, 695 01 Hodonín, IČ: 28483006
2. Lesy České republiky, s. p., Přemyslova 1106, 501 68 Hradec Králové IČ: 42196451
3. Obec Velké Hostěradky, Velké Hostěradky 66, 691 74 Velké Hostěradky, IČ: 00283631
4. Michlíček Jiří, nar. dne 11.01.1952, Městečko 309, 696 35 Dambořice
5. Poláček Josef, nar. dne 16.09.1977, Městečko 123, 696 35 Dambořice
6. Poláčková Markéta, nar. dne 12.11.1980, Městečko 123, 696 35 Dambořice
7. Pučálka Přemysl, nar. dne 18.01.1965, Medlov 151, 664 66 Medlov
8. Fialová Marie, nar. dne 19.05.1950, Konec 156, 696 35 Dambořice
9. Singer František, nar. dne 31.03.1961, Hostěradská 226, 696 35 Dambořice

Odůvodnění:

Rozhodnutí o odnětí pozemků plnění funkcí lesa je výjimkou ze zákazu využívat tyto pozemky k jiným účelům. Krajský úřad Jihomoravského kraje, odbor životního prostředí (dále jen krajský úřad), obdržel dne 20.12.2017 žádost společnosti MND, a. s., Úprkova 807/6, 695 01 Hodonín, IČ: 28483006 (dále jen žadatel) o vydání rozhodnutí dle § 13 odst. 1 lesního zákona, o dočasném odnětí pozemků určených k plnění funkcí lesa na dobu do **30.06.2019** a dočasném omezení ve využívání pozemků určených k plnění funkcí lesa na dobu od **01.07.2019** do **31.12.2050** v k. ú. Bošovice, v k. ú. Velké Hostěradky a v k. ú. Dambořice pro stavbu „**Zapojení sond Borkovany**“ a stanovení výše poplatku za dočasné odnětí dle § 17 odst. 1 lesního zákona. Žádost je evidovaná krajským úřadem pod č. j. JMK 179990/2017.

Žadatel kromě vlastní žádosti jako podklady předložil náležitosti podle vyhlášky č. 77/1996 Sb., o náležitostech žádosti o odnětí nebo omezení a o podrobnostech o ochraně pozemků určených plnění funkcí lesa a další podklady:

- evidenční údaje o pozemcích,
- vyjádření Lesů České republiky s. p., Lesního závodu Židlochovice, č. j. LCR/141/001768/2017 ze dne 10.11.2017,
- vyjádření odborného lesního hospodáře ze dne 16.11.2017,
- smlouvy o budoucí smlouvě o zřízení služebnosti inženýrské sítě s vyjádřením vlastníků pozemků – 6x
- naturové hodnocení (autorizovaný posudek dle § 45i zákona č. 114/1992 Sb.) ze dne 15.03.2017
- údaje lesního hospodářského plánu a lesní hospodářské osnovy o lesních porostech na dotčených pozemcích, včetně zařazení do jejich hospodářských souborů a kategorií lesa – součástí znaleckého posudku,
- výpočet náhrad na lesních porostech a předpoklad zvýšených provozních nákladů – součástí znaleckého posudku,
- výpočet poplatku za odnětí plnění funkcí lesa – součástí znaleckého posudku,
- územně plánovací informace o podmínkách využívání území a změn jeho využití vydané Městským úřadem Hustopeče, odborem životního prostředí a stavebního řádu, ze dne 20.04.2017, č. j. OZPSU/6145/2017-2,
- znalecký posudek č. 1107-54/2017 ze dne 27.11.2017 o výši újmy za dočasné odnětí plnění produkční funkce lesa vypracovaný Ing. Šárkou Hauserovou,
- plán rekultivace dočasně odňatých pozemků ze dne 15.12.2017.

Dnem obdržení žádosti bylo dle ustanovení § 44 odst. 1 správního řádu zahájeno správní řízení v dané věci dle ustanovení § 13 odst. 1 lesního zákona, které je krajským úřadem vedeno pod sp. zn. S JMK 179990/2017/OŽP-Hol.

Předmětem vlastní realizace je uložení ropovodu, produktovodu a optických kabelů v rámci stavby „Zapojení sond Borkovany“, realizace hornické činnosti sondami v k. ú. Borkovany a v k. ú. Bošovice a expedice těžného média k dalšímu zpracování na Sběrném naftovém středisku Dambořice. Na základě zhodnocení předložených podkladů krajský úřad dospěl k závěru, že požadavek dočasného odnětí PUPFL a následného omezení využívání pozemků pro plnění funkcí lesa za účelem obnovy stávajícího vedení VN je ekonomicky a společensky důvodný. Stavba bude realizována za účelem zapojení ložiska vyhrazeného nerostu do těžby. Ložiska vyhrazeného nerostu jsou jedinečná a nepřemístitelná a jsou součástí nerostného bohatství státu. Proto, za dodržení podmínek stanovených v tomto rozhodnutí podle ustanovení § 16 odst. 2 písm. d), f) lesního zákona, povolil krajský úřad podle § 13 odst. 1 lesního zákona, dočasnou výjimku ze zákazu využívat předmětné lesní pozemky k jiným účelům.

Roční poplatek za dočasné odnětí správní orgán stanovil podle vzorce I. uvedeném v příloze k lesnímu zákonu:

$$OLP = PP \cdot CD \cdot f \text{ (Kč} \cdot \text{ha}^{-1}\text{)}$$

OLP - *poplatek za odnětí lesních pozemků,*

PP - *průměrná roční potenciální produkce lesů v ČR = 6,3 m³ ha⁻¹,*

CD - *průměrná cena dřeva na odvozním místě pro rok 2017 = 1.049 Kč/m³,*

f - *faktor ekologické váhy lesa – les hospodářský– 10 f=1,4*

$$OLP = 6,3 \times 1.049 \times 1,4 \times 4,2528 = 39.347,67 \text{ Kč.}$$

Poučení:

Proti tomuto rozhodnutí se lze, podle § 81 odst. 1 správního řádu, odvolat do 15 dnů ode dne jeho doručení k Ministerstvu zemědělství, a to podáním učiněným u Krajského úřadu Jihomoravského kraje, odboru životního prostředí, Žerotínovo nám. 3, 601 82 Brno.



Ing. František Havíř v. r.
vedoucí odboru

Za správnost vyhotovení : Ing. Jiří Holuša

Toto rozhodnutí obdrží:

1. MND, a. s., Úprkova 807/6, 695 01 Hodonín
2. Lesy České republiky, s. p., Přemyslova 1106, 501 68 Hradec Králové
3. Obec Velké Hostěradky, Velké Hostěradky 66, 691 74 Velké Hostěradky
4. Michlíček Jiří, Městečko 309, 696 35 Dambořice
5. Poláček Josef, Městečko 123, 696 35 Dambořice
6. Poláčková Markéta, Městečko 123, 696 35 Dambořice
7. Pučálka Přemysl, Medlov 151, 664 66 Medlov
8. Fialová Marie, Konec 156, 696 35 Dambořice
9. Singer František, Hostěradská 226, 696 35 Dambořice

Na vědomí (po nabytí právní moci):

1. Městský úřad Hustopeče, odbor životního prostředí, Dukelské náměstí 2, 693 17 Hustopeče
2. Městský úřad Kyjov, odbor životního prostředí a územního plánování, Masarykovo nám. 30, 697 01 Kyjov
3. Městský úřad Slavkov u Brna, odbor stavebního úřadu, územního plánování a životního prostředí, Palackého nám. 65, 684 01 Slavkov u Brna
4. Celní úřad pro Jihomoravský kraj, pracoviště Brno, Řipská 1125/9, 627 00 Brno
5. Obec Bošovice, Náves 291, 683 54 Bošovice
6. Obec Velké Hostěradky, Velké Hostěradky 66, 691 74 Velké Hostěradky
7. Obec Dambořice, Pod Kostelem 69, 696 35 Dambořice



Krajský úřad Jihomoravského kraje

Odbor životního prostředí
Žerotínovo náměstí 3, 601 82 Brno

Č.j.: JMK 25234/2018

SpZn.: S-JMK 179990/2017/OŽP/Hol

Brno 12.02.2018

OPRAVNÉ ROZHODNUTÍ

Toto rozhodnutí nabylo
právní moci dne 9. 3. 2018
v Brně dne 11. 3. 2018

Krajský úřad Jihomoravského kraje, odbor životního prostředí, jako orgán státní správy lesů příslušný podle § 67 odst. 1 zákona č. 129/2000 Sb., o krajích, v platném znění a § 48a odst. 1 písm. b) zákona č. 289/1995 Sb., o lesích a o změně a doplnění některých zákonů (lesní zákon), v platném znění a §§ 10 a 11 zákona č. 500/2004 Sb., správní řád, v platném znění (dále jen správní řád) rozhodl v řízení o povolení dočasného odnětí pozemků určených k plnění funkcí lesa a dočasného omezení ve využívání pozemků určených k plnění funkcí lesa podle § 13 odst. 1 lesního zákona pro účely stavby „Zapojení sond Borkovany“, takto :

Podle § 70 správního řádu, provádí z moci úřední tuto opravu zřejmých nesprávností písemného vyhotovení rozhodnutí Krajského úřadu Jihomoravského kraje, odboru životního prostředí, vydaného dne 31.01.2018 pod č. j. JMK 18488/2018:

1. Ve všech částech výše uvedeného rozhodnutí se označení společnosti **MND, a. s., Úprkova 807/6, 695 01 Hodonín , IČ: 28483006** mění na **MND a. s., Úprkova 807/6, 695 01 Hodonín , IČ: 28483006,**
2. věta v odůvodnění na straně 4 „Předmětem vlastní realizace je uložení ropovodu a optických kabelů v rámci stavby „Zapojení sond Borkovany“, realizace hornické činnosti sondami v k. ú. Borkovany a v k. ú. Bošovice a expedice těžného média k dalšímu zpracování na Sběrném naftovém středisku Dambořice.“ nově zní „Předmětem vlastní realizace je uložení ropovodu, optických kabelů a plynovodu v rámci stavby „Zapojení sond Borkovany“, realizace hornické činnosti sondami v k. ú. Borkovany a v k. ú. Bošovice a expedice těžného média k dalšímu zpracování na Sběrném naftovém středisku Dambořice.“,
3. věta v odůvodnění na straně 4 „Na základě zhodnocení předložených podkladů krajský úřad dospěl k závěru, že požadavek dočasného odnětí PUPFL a následného omezení využívání pozemků pro plnění funkcí lesa za účelem obnovy stávajícího vedení VN je ekonomicky a společensky důvodný.“ Nově zní „Na základě zhodnocení předložených podkladů krajský úřad dospěl k závěru, že požadavek dočasného odnětí PUPFL a následného omezení využívání pozemků pro plnění funkcí lesa je ekonomicky a společensky důvodný.“

Ostatní údaje rozhodnutí včetně stanovaných poplatků zůstávají beze změn.

Účastníci řízení podle § 27 odst. 1 správního řádu:

1. MND a. s., Úprkova 807/6, 695 01 Hodonín, IČ: 28483006
2. Lesy České republiky, s. p., Přemyslova 1106, 501 68 Hradec Králové IČ: 42196451
3. Obec Velké Hostěrádky, Velké Hostěrádky 66, 691 74 Velké Hostěrádky, IČ: 00283631
4. Michlíček Jiří, nar. dne 11.01.1952, Městečko 309, 696 35 Dambořice
5. Poláček Josef, nar. dne 16.09.1977, Městečko 123, 696 35 Dambořice
6. Poláčková Markéta, nar. dne 12.11.1980, Městečko 123, 696 35 Dambořice
7. Pučálka Přemysl, nar. dne 18.01.1965, Medlov 151, 664 66 Medlov
8. Fialová Marie, nar. dne 19.05.1950, Konec 156, 696 35 Dambořice
9. Singer František, nar. dne 31.03.1961, Hostěradská 226, 696 35 Dambořice

Odůvodnění:

Krajský úřad Jihomoravského kraje, odbor životního prostředí (dále jen krajský úřad) vydal dne 31.01.2018 rozhodnutí č. j. JMK 18488/2018, kterým povolil podle § 13 odst. 1 lesního zákona dočasné odnětí pozemků určených k plnění funkcí lesa a dočasné omezení ve využívání pozemků určených k plnění funkcí lesa pro účely stavby „Zapojení sond Borkovany“.

Při písemném vyhotovení výše uvedeného rozhodnutí došlo k tomu, že byl název žadatele uveden odchýlně od zápisu v obchodním rejstříku. Protože se jedná o nesprávnost ve výroku rozhodnutí, vydal krajský úřad toto opravné rozhodnutí. Současně byla provedena oprava znění odůvodnění výše uvedeného rozhodnutí.

Poučení :

Proti tomuto rozhodnutí se lze podle § 81 odst. 1 správního řádu odvolat, a to do 15 dnů ode dne jeho doručení, k Ministerstvu zemědělství ČR podáním učiněným u Krajského úřadu Jihomoravského kraje, odboru životního prostředí, Žerotínovo nám. 3, 601 82 Brno.

Právo podat odvolání proti opravnému rozhodnutí má podle § 70 správního řádu pouze účastník, který jím může být přímo dotčen.



Ing. František Havíř v. r.
vedoucí odboru

Za správnost vyhotovení : Ing. Jiří Holuša

Rozhodnutí obdrží :

1. MND a. s., Úprkova 807/6, 695 01 Hodonín
2. Lesy České republiky, s. p., Přemyslova 1106, 501 68 Hradec Králové
3. Obec Velké Hostěrádky, Velké Hostěrádky 66, 691 74 Velké Hostěrádky
4. Michlíček Jiří, Městečko 309, 696 35 Dambořice
5. Poláček Josef, Městečko 123, 696 35 Dambořice
6. Poláčková Markéta, Městečko 123, 696 35 Dambořice
7. Pučálka Přemysl, Medlov 151, 664 66 Medlov
8. Fialová Marie, Konec 156, 696 35 Dambořice
9. Singer František, Hostěradská 226, 696 35 Dambořice



Doložka konverze na žádost do dokumentu v listinné podobě

Tento dokument v listinné podobě, který vznikl pod pořadovým číslem **105972972-202033-180319084953** převedením z dokumentu obsaženého v datové zprávě, skládajícího se z 2 listů, se shoduje s obsahem dokumentu, jehož převedením vznikl.

Autorizovanou konverzí dokumentu se nepotvrzuje správnost a pravdivost údajů obsažených v dokumentu a jejich soulad s právními předpisy.

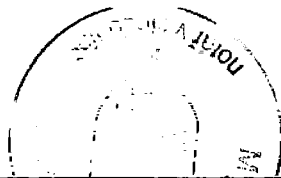
Vstupující dokument obsažený v datové zprávě byl podepsán zaručeným elektronickým podpisem založeným na kvalifikovaném certifikátu vydaném kvalifikovaným poskytovatelem služeb vytvářejících důvěru a platnost zaručeného elektronického podpisu byla ověřena dne 19.03.2018 v 08:49:58. Zaručený elektronický podpis byl shledán platným (dokument nebyl změněn) a ověření platnosti kvalifikovaného certifikátu bylo provedeno vůči seznamu zneplatněných kvalifikovaných certifikátů vydanému k datu 19.03.2018 05:52:08. Údaje o zaručeném elektronickém podpisu: číslo kvalifikovaného certifikátu **00 AC 55 FC**, kvalifikovaný certifikát byl vydán kvalifikovaným poskytovatelem služeb vytvářejících důvěru **I.CA Qualified 2 CA/RSA 02/2016, První certifikační autorita, a.s.** pro podepisující osobu (označující osobu) **Ing. Jiří Holuša, referent, Odbor životního prostředí, Jihomoravský kraj**. Elektronický podpis byl označen platným časovým razítkem, založeným na kvalifikovaném certifikátu vydaném kvalifikovaným poskytovatelem služeb vytvářejících důvěru. Platnost časového razítka byla ověřena dne 19.03.2018 v 08:49:58. Údaje o časovém razítku: datum a čas **16.03.2018 13:33:17**, číslo kvalifikovaného časového razítka **2D CB 31**, kvalifikované časové razítko bylo vydáno kvalifikovaným poskytovatelem služeb vytvářejících důvěru **PostSignum Qualified CA 3, Česká pošta, s.p. [IČ 47114983]**.

Vystavil: **Kremr Tomáš - notář**
Pracoviště: **Kremr Tomáš - notář**
dne **19.03.2018**

Jméno, příjmení a podpis osoby, která autorizovanou konverzi dokumentu provedla:
JITKA ŠTUKAVCOVÁ

Otisk úředního razítka:


JITKA ŠTUKAVCOVÁ
pověřená notářem



105972972-202033-180319084953

Poznámka:

Kontrolu této doložky lze provést v centrální evidenci doložek přístupné způsobem umožňujícím dálkový přístup na adrese <https://www.czechpoint.cz/overovacidolozky>.



Krajský úřad Jihomoravského kraje

Odbor životního prostředí
Žerotínovo náměstí 3, 601 82 Brno

Č.j.: JMK 31063/2018

SpZn.: S-JMK 179990/2017/OŽP/Hol

Brno 22.02.2018

OPRAVNÉ ROZHODNUTÍ

Toto rozhodnutí nabylo
právní moci dne 14. 3. 2018
v Brně dne 16. 3. 2018

Krajský úřad Jihomoravského kraje, odbor životního prostředí, jako orgán státní správy lesů příslušný podle § 67 odst. 1 zákona č. 129/2000 Sb., o krajích, v platném znění a § 48a odst. 1 písm. b) zákona č. 289/1995 Sb., o lesích a o změně a doplnění některých zákonů (lesní zákon), v platném znění a §§ 10 a 11 zákona č. 500/2004 Sb., správní řád, v platném znění (dále jen správní řád) rozhodl v řízení o povolení dočasného odnětí pozemků určených k plnění funkcí lesa a dočasného omezení ve využívání pozemků určených k plnění funkcí lesa podle § 13 odst. 1 lesního zákona pro účely stavby „Zapojení sond Borkovany“, takto :

Podle § 70 správního řádu, provádí z moci úřední tuto opravu zřejmých nesprávností písemného vyhotovení rozhodnutí Krajského úřadu Jihomoravského kraje, odboru životního prostředí, vydaného dne 31.01.2018 pod č. j. JMK 18488/2018:

Ve výroku rozhodnutí se tabulce č. 1 v k.ú. Dambořice mění parcelní číslo **3770/1** na parcelní číslo **7370/1**.

Účastníci řízení podle § 27 odst. 1 správního řádu:

1. MND a. s., Úprkova 807/6, 695 01 Hodonín, IČ: 28483006
2. Lesy České republiky, s. p., Přemyslova 1106, 501 68 Hradec Králové IČ: 42196451
3. Obec Velké Hostěrádky, Velké Hostěrádky 66, 691 74 Velké Hostěrádky, IČ: 00283631
4. Michlíček Jiří, nar. dne 11.01.1952, Městečko 309, 696 35 Dambořice
5. Poláček Josef, nar. dne 16.09.1977, Městečko 123, 696 35 Dambořice
6. Poláčková Markéta, nar. dne 12.11.1980, Městečko 123, 696 35 Dambořice
7. Pučálka Přemysl, nar. dne 18.01.1965, Medlov 151, 664 66 Medlov
8. Fialová Marie, nar. dne 19.05.1950, Konec 156, 696 35 Dambořice
9. Singer František, nar. dne 31.03.1961, Hostěradská 226, 696 35 Dambořice

Odůvodnění:

Krajský úřad Jihomoravského kraje, odbor životního prostředí (dále jen krajský úřad) vydal dne 31.01.2018 rozhodnutí č. j. JMK 18488/2018, kterým povolil podle § 13 odst. 1 lesního zákona dočasné odnětí pozemků určených k plnění funkcí lesa a dočasné omezení ve využívání pozemků určených k plnění funkcí lesa pro účely stavby „Zapojení sond Borkovany“.

Při písemném vyhotovení výše uvedeného rozhodnutí došlo k nesprávnému označení čísla parcely 7370/1 v k.ú. Dambořice (v rozhodnutí uvedeno parc. č. 3770/1). Protože se jedná o nesprávnost ve výroku rozhodnutí, vydal krajský úřad toto opravné rozhodnutí.

Poučení :

Proti tomuto rozhodnutí se lze podle § 81 odst. 1 správního řádu odvolat, a to do 15 dnů ode dne jeho doručení, k Ministerstvu zemědělství ČR podáním učiněným u Krajského úřadu Jihomoravského kraje, odboru životního prostředí, Žerotínovo nám. 3, 601 82 Brno.

Právo podat odvolání proti opravnému rozhodnutí má podle § 70 správního řádu pouze účastník, který jím může být přímo dotčen.



Ing. František Havíř v. r.
vedoucí odboru

Za správnost vyhotovení : ing. Jiří Holuša

Rozhodnutí obdrží :

1. MND a. s., Úprkova 807/6, 695 01 Hodonín
2. Lesy České republiky, s. p., Přemyslova 1106, 501 68 Hradec Králové
3. Obec Velké Hostěrádky, Velké Hostěrádky 66, 691 74 Velké Hostěrádky
4. Michlíček Jiří, Městečko 309, 696 35 Dambořice
5. Poláček Josef, Městečko 123, 696 35 Dambořice
6. Poláčková Markéta, Městečko 123, 696 35 Dambořice
7. Pučálka Přemysl, Medlov 151, 664 66 Medlov
8. Fialová Marie, Konec 156, 696 35 Dambořice
9. Singer František, Hostěradská 226, 696 35 Dambořice

Doložka konverze na žádost do dokumentu v listinné podobě

Tento dokument v listinné podobě, který vznikl pod pořadovým číslem 105972851-202033-180319084743 převedením z dokumentu obsaženého v datové zprávě, skládajícího se z 2 listů, se shoduje s obsahem dokumentu, jehož převedením vznikl.

Autorizovanou konverzí dokumentu se nepotvrzuje správnost a pravdivost údajů obsažených v dokumentu a jejich soulad s právními předpisy.

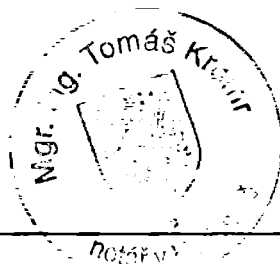
Vstupující dokument obsažený v datové zprávě byl podepsán zaručeným elektronickým podpisem založeným na kvalifikovaném certifikátu vydaném kvalifikovaným poskytovatelem služeb vytvářejících důvěru a platnost zaručeného elektronického podpisu byla ověřena dne 19.03.2018 v 08:47:48. Zaručený elektronický podpis byl shledán platným (dokument nebyl změněn) a ověření platnosti kvalifikovaného certifikátu bylo provedeno vůči seznamu zneplatněných kvalifikovaných certifikátů vydanému k datu 19.03.2018 05:52:08. Údaje o zaručeném elektronickém podpisu: číslo kvalifikovaného certifikátu 00 AC 55 FC, kvalifikovaný certifikát byl vydán kvalifikovaným poskytovatelem služeb vytvářejících důvěru ICA Qualified 2 CA/RSA 02/2016, První certifikační autorita, a.s. pro podepisující osobu (označující osobu) Ing. Jiří Holuša, referent, Odbor životního prostředí, Jihomoravský kraj. Elektronický podpis byl označen platným časovým razítkem, založeným na kvalifikovaném certifikátu vydaném kvalifikovaným poskytovatelem služeb vytvářejících důvěru. Platnost časového razítka byla ověřena dne 19.03.2018 v 08:47:48. Údaje o časovém razítku: datum a čas 16.03.2018 13:57:42, číslo kvalifikovaného časového razítka 2D CB 31, kvalifikované časové razítko bylo vydáno kvalifikovaným poskytovatelem služeb vytvářejících důvěru PostSignum Qualified CA 3, Česká pošta, s.p. [IČ 47114983].

Vystavil: Kremr Tomáš - notář
Pracoviště: Kremr Tomáš - notář
dne 19.03.2018

Jméno, příjmení a podpis osoby, která autorizovanou konverzi dokumentu provedla:
JITKA ŠTUKAVCOVÁ

Otisk úředního razítka:

JITKA ŠTUKAVCOVÁ
pověřená notářem



105972851-202033-180319084743

Poznámka:

Kontrolu této doložky lze provést v centrální evidenci doložek přístupné způsobem umožňujícím dálkový přístup na adrese <https://www.czechpoint.cz/overovacidolozky>.

ROZHODNUTÍ

Krajský úřad Jihomoravského kraje, odbor životního prostředí, jako orgán státní správy lesů příslušný, podle § 67 odst. 1 zákona č. 129/2000 Sb., o krajích, v platném znění, a § 48a odst. 1 písm. b) zákona č. 289/1995 Sb., o lesích a o změně a doplnění některých zákonů (lesní zákon), v platném znění a §§ 10 a 11 zákona č. 500/2004 Sb., správní řád, v platném znění (dále jen správní řád)

m ě n í

podle § 16 odst. 4 lesního zákona rozhodnutí č. j. JMK 18488/2018 vydané Krajským úřadem Jihomoravského kraje, odborem životního prostředí dne 30.01.2018 tak, že doba dočasného odnětí pozemků určených k plnění funkcí lesa uvedených v tab. č. 1 o celkové výměře **1,9011** ha, z toho v k. ú. Bošovice 0,6996 ha, v k. ú. Hostěrádky 0,8316 ha a v k. ú. Dambořice 0,3699 ha **1,8276** ha, původně stanovená na období do 30.06.2019 se **prodlužuje do 30.06.2020**.

Tabulka č. 1

Katastrální území	Parcelní číslo KN	Výměra dočasného odnětí (m ²)	Výměra dočasného omezení (m ²)	Vlastník pozemku
Bošovice	1951			Lesy České republiky, s. p., Hradec Králové
Velké Hostěrádky	818/1			Obec Velké Hostěrádky
	818/2			Lesy České republiky, s. p., Hradec Králové
	819			Lesy České republiky, s. p., Hradec Králové
	821			Lesy České republiky, s. p., Hradec Králové
	849			Lesy České republiky, s. p., Hradec Králové
	848			Lesy České republiky, s. p., Hradec Králové
	854/1			Lesy České republiky, s. p., Hradec Králové
	854/4			Lesy České republiky, s. p., Hradec Králové
	856			Lesy České republiky, s. p., Hradec Králové
	859			Lesy České republiky, s. p., Hradec Králové
	1101			Lesy České republiky, s. p., Hradec Králové
	858			Lesy České republiky, s. p., Hradec Králové
	843			Lesy České republiky, s. p., Hradec Králové
	844			Lesy České republiky, s. p., Hradec Králové
	841			Lesy České republiky, s. p., Hradec Králové
	836			Lesy České republiky, s. p., Hradec Králové
	834			Lesy České republiky, s. p., Hradec Králové
	835			Lesy České republiky, s. p., Hradec Králové

Dambořice	7370/1				Lesy České republiky, s. p., Hradec Králové
	7019				Lesy České republiky, s. p., Hradec Králové
	7091				
	7112/1				
	7113				
	7086/1				
	7086/2				
	7084				

Ostatní údaje rozhodnutí č. j. JMK 18488/2018 zůstávají v platnosti.

Účastníci řízení dle § 27 odst. 1 správního řádu:

1. MND, a. s., Úprkova 807/6, 695 01 Hodonín, IČ: 28483006
2. Lesy České republiky, s. p., Přemyslova 1106, 501 68 Hradec Králové, IČ: 42196451
3. Obec Velké Hostěrádky, Velké Hostěrádky 66, 691 74 Velké Hostěrádky, IČ: 00283681
4. [redacted]
5. [redacted]
6. [redacted]
7. [redacted]
8. [redacted]
9. [redacted]

Odůvodnění:

Krajský úřad Jihomoravského kraje, odbor životního prostředí (dále jen krajský úřad) vydal dne 31.01.2018 rozhodnutí č. j. JMK 18488/2018, kterým podle § 16 odst. 4 lesního zákona povolil společnosti MND, a. s., Úprkova 807/6, 695 01 Hodonín, IČ: 28483006 podle ustanovení § 13 odst. 1 lesního zákona dočasné odnětí pozemků určených k plnění funkce lesa, uvedených v tab. č. 1 o celkové výměře [redacted] ha, z toho v k. ú. Bošovice [redacted] ha, v k. ú. Hostěrádky [redacted] ha a v k. ú. Dambořice [redacted] ha [redacted] ha, pro účely stavby „Zapojení sond Borkovany“ na dobu do 30.06.2019.

Dne 02.05.2019 obdržel krajský úřad žádost společnosti MND, a. s., Úprkova 807/6, 695 01 Hodonín, IČ: 28483006 (dále jen žadatel) o změnu předmětného rozhodnutí z důvodu zpoždění realizace záměru. Žadatel požaduje prodloužení doby dočasného odnětí PUPFL do 30.06.2020.

Dnem obdržení žádosti bylo, dle ustanovení § 44 odst. 1 zákona č. 500/2004 Sb., správní řád, zahájeno správní řízení ve věci změny předmětného rozhodnutí dle ustanovení § 16 odst. 4 lesního zákona. O zahájení řízení byli, v souladu s ustanovením § 47 správního řádu, informováni všichni účastníci řízení.

Na základě posouzení žádosti dospěl krajský úřad k závěru, že požadavek na změnu rozhodnutí o prodloužení dočasného záboru výše uvedených pozemků určených k plnění funkcí lesa, je ve veřejném zájmu a je ekonomicky důvodný. Změna rozhodnutí o dočasném odnětí, za dodržení v něm stanovených podmínek, nebude mít žádné jiné negativní důsledky na pozemky určené k plnění funkcí lesa.

Poučení:

Proti tomuto rozhodnutí se lze, podle § 81 odst. 1 správního řádu, odvolat do 15 dnů ode dne jeho doručení k Ministerstvu zemědělství, a to podáním učiněným u Krajského úřadu Jihomoravského kraje, odboru životního prostředí, Žerotínovo nám. 3, 601 82 Brno.



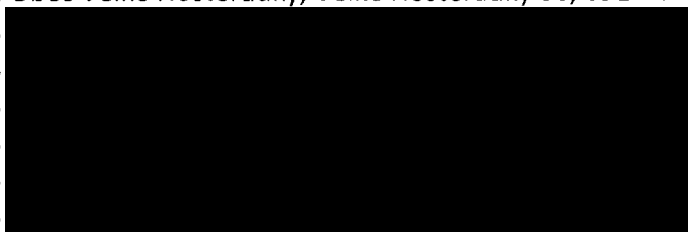
Za správnost vyhotovení: Ing. Jiří Holuša

Toto rozhodnutí obdrží :

a) účastníci řízení (do vlastních rukou):

1. MND, a. s., Úprkova 807/6, 695 01 Hodonín
2. Lesy České republiky, s. p., Přemyslova 1106, 501 68 Hradec Králové
3. Obec Velké Hostěrádky, Velké Hostěrádky 66, 691 74 Velké Hostěrádky

- 4.
- 5.
- 6.
- 7.
- 8.
- 9.



b) ostatní na vědomí (po nabytí právní moci):

1. Celní úřad pro Jihomoravský kraj, pracoviště Brno, Řípská 1125/9, 627 00 Brno
2. Obec Bošovice, Náves 291, 683 54 Bošovice
6. Obec Velké Hostěrádky, Velké Hostěrádky 66, 691 74 Velké Hostěrádky
7. Obec Dambořice, Pod Kostelem 69, 696 35 Dambořice

Doložka konverze na žádost do dokumentu v listinné podobě

Tento dokument v listinné podobě, který vznikl pod pořadovým číslem 119868902-202017-190624111232 převedením z dokumentu obsaženého v datové zprávě, skládajícího se z 3 listů, se shoduje s obsahem dokumentu, jehož převedením vznikl.

Autorizovanou konverzí dokumentu se nepotvrzuje správnost a pravdivost údajů obsažených v dokumentu a jejich soulad s právními předpisy.

Vstupní dokument obsažený v datové zprávě byl podepsán kvalifikovaným elektronickým podpisem a platnost kvalifikovaného elektronického podpisu byla ověřena dne 24.06.2019 v 11:12:37. Kvalifikovaný elektronický podpis byl shledán platným (dokument nebyl změněn) a ověření platnosti kvalifikovaného certifikátu pro elektronický podpis bylo provedeno vůči zveřejněnému seznamu zneplatněných certifikátů vydanému k datu 24.06.2019 10:08:30. Údaje o kvalifikovaném elektronickém podpisu: číslo kvalifikovaného certifikátu pro elektronický podpis 00 AE 9F 7F, kvalifikovaný certifikát pro elektronický podpis byl vydán kvalifikovaným poskytovatelem služeb vytvářejících důvěru I.CA Qualified 2 CA/RSA 02/2016, První certifikační autorita, a.s. pro podepisující osobu [redacted] Jihomoravský kraj. Uznávaný elektronický podpis byl označen platným kvalifikovaným časovým razítkem nebo kvalifikovaným elektronickým časovým razítkem vydaným kvalifikovaným poskytovatelem. Platnost časového razítka byla ověřena dne 24.06.2019 v 11:12:37. Údaje o časovém razítku: datum a čas 12.06.2019 12:53:32, číslo kvalifikovaného certifikátu pro časové razítko 4C 4B A8, časové razítko bylo vydáno kvalifikovaným poskytovatelem PostSignum Qualified CA 3-TSA, Česká pošta, s.p. [IČ 47114983].

Vystavil: [redacted]
Pracoviště: [redacted]
dne 24.06.2019

Jméno, příjmení a podpis osoby, která autorizovanou konverzi dokumentu provedla:

Otisk úředního razítka:

Poznámka:

Kontrolu této doložky lze provést v centrální evidenci doložek přístupné způsobem umožňujícím dálkový přístup na adrese <https://www.czechpoint.cz/overovacidolozky>.

Krajský úřad Jihomoravského kraje

Odbor životního prostředí

Žerotínovo náměstí 3, 601 82 Brno

Č.j.: JMK 126693/2019

SpZn.: S-JMK 63238/2019/OŽP/Hol

Brno 04.09.2019

OPRAVNÉ ROZHODNUTÍ

Toto rozhodnutí nabylo
právní moci dne 27. 9. 2019
v Brně dne 11. 12. 2019

Krajský úřad Jihomoravského kraje, odbor životního prostředí, jako orgán státní správy lesů příslušný podle § 67 odst. 1 zákona č. 129/2000 Sb., o krajích, v platném znění a § 48a odst. 1 písm. b) zákona č. 289/1995 Sb., o lesích a o změně a doplnění některých zákonů (lesní zákon), v platném znění a §§ 10 a 11 zákona č. 500/2004 Sb., správní řád, v platném znění (dále jen správní řád) rozhodl v řízení o povolení změny rozhodnutí o dočasném odnětí pozemků určených k plnění funkcí lesa a dočasném omezení ve využívání pozemků určených k plnění funkcí lesa podle § 13 odst. 1 lesního zákona pro účely stavby „Zapojení sond Borkovany“, takto :

Podle § 70 správního řádu, provádí z moci úřední tuto opravu zřejmých nesprávností písemného vyhotovení rozhodnutí Krajského úřadu Jihomoravského kraje, odboru životního prostředí, vydaného dne 04.05.2019 pod č. j. JMK 80298/2019:

V odstavci 1 výroku rozhodnutí se mění údaje o výměrách dočasného odnětí pozemků určených k plnění funkcí lesa a odstavec nově zní :

m ě n í

podle § 16 odst. 4 lesního zákona rozhodnutí č. j. JMK 18488/2018 vydané Krajským úřadem Jihomoravského kraje, odborem životního prostředí dne 30.01.2018 tak, že doba dočasného odnětí pozemků určených k plnění funkcí lesa uvedených v tab. č. 1 o celkové výměře [redacted] ha, z toho v k. ú. Bošovice [redacted] ha, v k. ú. Hostěrádky [redacted] ha a v k. ú. Dambořice [redacted] ha, původně stanovená na období do 30.06.2019 se **prodlužuje do 30.06.2020**.

Účastníci řízení podle § 27 odst. 1 správního řádu:

1. MND a. s., Úprkova 807/6, 695 01 Hodonín, IČ: 28483006
2. Lesy České republiky, s. p., Přemyslova 1106, 501 68 Hradec Králové IČ: 42196451
3. Obec Velké Hostěrádky, Velké Hostěrádky 66, 691 74 Velké Hostěrádky, IČ: 00283631
4. [redacted]
5. [redacted]
6. [redacted]
7. [redacted]
8. [redacted]
9. [redacted]

Odůvodnění:

Krajský úřad Jihomoravského kraje, odbor životního prostředí (dále jen krajský úřad) vydal dne 04.05.2019 rozhodnutí č. j. JMK 80298/2019, kterým změnil rozhodnutí č. j. 1848/2018 ze dne 31.01.2018 tak, že podle § 16 odst. 4 lesního zákona prodloužil dobu dočasného dočasné odnětí pozemků určených k plnění funkcí lesa pro účely stavby „Zapojení sond Borkovany“.

Při písemném vyhotovení výše uvedeného rozhodnutí došlo k nesprávnému uvedení výměr dočasného odnětí. Omylem byly uvedeny výměry dočasného omezení. Protože se jedná o nesprávnost ve výroku rozhodnutí, vydal krajský úřad toto opravné rozhodnutí, ve kterém jsou uvedeny správné výměry dočasného záboru PUPFL.

Poučení :


Proti tomuto rozhodnutí se lze podle § 81 odst. 1 správního řádu odvolat, a to do 15 dnů ode dne jeho doručení, k Ministerstvu zemědělství ČR podáním učiněným u Krajského úřadu Jihomoravského kraje, odboru životního prostředí, Žerotínovo nám. 3, 601 82 Brno.

Právo podat odvolání proti opravnému rozhodnutí má podle § 70 správního řádu pouze účastník, který jím může být přímo dotčen.

Za správnost vyhotovení: 

Rozhodnutí obdrží :

1. MND a. s., Úprkova 807/6, 695 01 Hodonín
2. Lesy České republiky, s. p., Přemyslova 1106, 501 68 Hradec Králové
3. Obec Velké Hostěrádky, Velké Hostěrádky 66, 691 74 Velké Hostěrádky

4. 
- 5.
- 6.
- 7.
- 8.
- 9.

Doložka konverze na žádost do dokumentu v listinné podobě

Tento dokument v listinné podobě, který vznikl pod pořadovým číslem **127279275-202033-2003091424** převedením z dokumentu obsaženého v datové zprávě, skládajícího se z 2 listů, se shoduje s obsahem dokumentu, jehož převedením vznikl.

Autorizovanou konverzí dokumentu se nepotvrzuje správnost a pravdivost údajů obsažených v dokumentu a jejich soulad s právními předpisy.

Vstupní dokument obsažený v datové zprávě byl podepsán kvalifikovaným elektronickým podpisem a platnost kvalifikovaného elektronického podpisu byla ověřena dne 09.03.2020 v 14:25:03. Kvalifikovaný elektronický podpis byl shledán platným (dokument nebyl změněn) a ověření platnosti kvalifikovaného certifikátu pro elektronický podpis bylo provedeno vůči zveřejněnému seznamu zneplatněných certifikátů vydanému k datu 09.03.2020 14:06:50. Údaje o kvalifikovaném elektronickém podpisu: číslo kvalifikovaného certifikátu pro elektronický podpis **00 B0 CB 14**, kvalifikovaný certifikát pro elektronický podpis byl vydán kvalifikovaným poskytovatelem služeb vytvářejících důvěru **I.CA Qualified 2 CA/RSA 02/2016, První certifikační autorita, a.s.** pro podepisující osobu [redacted] **Jihomoravský kraj**. Uznávaný elektronický podpis byl označen platným kvalifikovaným časovým razítkem nebo kvalifikovaným elektronickým časovým razítkem vydaným kvalifikovaným poskytovatelem. Platnost časového razítka byla ověřena dne 09.03.2020 v 14:25:03. Údaje o časovém razítku: datum a čas **11.12.2019 15:34:38**, číslo kvalifikovaného certifikátu pro časové razítko **4C 4B A7**, časové razítko bylo vydáno kvalifikovaným poskytovatelem **PostSignum Qualified CA 3-TSA, Česká pošta, s.p. [IČ 47114983]**.

Vystavil: [redacted]
Pracoviště: [redacted]
dne **09.03.2020**

Jméno, přímení a podpis osoby, která autorizovanou konverzi dokumentu provedla:

Otisk úředního razítka:

[redacted] VÁ

Poznámka:

Kontrolu této doložky lze provést v centrální evidenci doložek přístupné způsobem umožňujícím dálkový přístup na adrese <https://www.czechpoint.cz/overovacidolozky>.

MĚSTSKÝ ÚŘAD HUSTOPEČE

Dukelské nám. 2/2, 693 01 Hustopeče
ODBOR ŽIVOTNÍHO PROSTŘEDÍ

Sp. zn.: OZP/5148/19/321
Č. jednací: MUH/28377/19/321
ID: S00NX01CVA5B
Datum vyhotovení: 10.05.2019
Vyřizuje: [REDAKCE]
Telefon: [REDAKCE]
E-mail: [REDAKCE]



2

Toto rozhodnutí nabylo právní moci
dne... 30.05.2019
je vykonatelné
dne.....
Městský úřad Hustopeče
dne... 30.05.2019 [REDAKCE]

ROZHODNUTÍ

Městský úřad Hustopeče, odbor životního prostředí, jako orgán státní správy lesů příslušný podle § 48 odst. 1 písm. d) zákona č. 289/1995 Sb., o lesích a o změně a doplnění některých zákonů (lesní zákon), ve znění pozdějších předpisů, po provedeném správním řízení o žádosti podle § 13 odst. 1 lesního zákona

I. POVOLUJE

žadatel: **MND a.s.**
adresa sídla: Úprkova 807/6, 695 01 Hodonín
identifikační číslo: 28483006

Dočasné odnětí pozemků plnění funkcí lesa podle § 16 odst. 1 lesního zákona, a to p. č. KN 834, výměra [REDAKCE] m², p. č. KN 835, výměra [REDAKCE] m², p. č. KN 836, výměra [REDAKCE] m², v katastrálním území Velké Hostěrádky na dobu od 01.07.2019 do 30.06.2020 pro akci „Zapojení sond Borkovany“.

II. STANOVUJE

žadatel: **MND a.s.**
adresa sídla: Úprkova 807/6, 695 01 Hodonín
identifikační číslo: 28483006

podle § 17 odst. 1 lesního zákona poplatek za dočasné odnětí výše uvedených pozemků následovně:

Období	Příjemce poplatku		Celkem
	SFŽP	Obec Velké Hostěrádky	
od 01.07.2019 do 31.12.2019	443	296	739
od 01.01.2020 do 30.06.2020	443	296	739

Poplatek se platí každoročně nejpozději do konce kalendářního roku, v němž odnětí trvá.

Poplatek je žadatel povinen uhradit na účet Celního úřadu pro Jihomoravský kraj
č. 8758-17721621/0710, variabilní symbol 28483006.

Telefon: 519 441 086 IČ: 00283193 E-mail: podatelna@hustopece.cz
Fax: 519 413 184 DIČ: CZ00283193 Internet: www.hustopece.cz

Odůvodnění

Podle § 13 odst. 1 lesního zákona je zakázáno využití pozemků určených k plnění funkcí lesa k jiným účelům. O výjimce z tohoto zákazu může rozhodnout orgán státní správy lesů ve veřejném zájmu.

Podle § 15 odst. 1 lesního zákona je odnětí pozemků plnění funkcí lesa uvolnění těchto pozemků pro jiné využití. Omezení využívání pozemků plnění funkcí lesa je stav, kdy na dotčených pozemcích nemohou být plněny některé funkce lesa v obvyklém rozsahu. Odnětí nebo omezení může být trvalé nebo dočasné. Dočasným se pozemek uvolňuje pro jiné účely na dobu uvedenou v rozhodnutí.

Podle § 17 odst. 1 lesního zákona je žadatel, jemuž bylo povoleno odnětí, povinen zaplatit poplatek za odnětí. Výši poplatku stanoví orgán státní správy lesů v rozhodnutí.

Dne 02.05.2019 požádala společnost MND a.s. orgán státní správy lesů Městského úřadu Hustopeče o dočasné odnětí a následné dočasné omezení pozemků plnění funkcí lesa podle § 16 odst. 1 lesního zákona. Dnem doručení žádosti bylo zahájeno správní řízení ve smyslu § 44 odst. 1 zákona č. 500/2004 Sb., správní řád, ve znění pozdějších předpisů (dále jen „správní řád“). Žádost byla doložena všemi povinnými náležitostmi, které stanovuje vyhláška č. 77/1996 Sb., o náležitostech žádosti o odnětí nebo omezení a podrobnostech o ochraně pozemků určených k plnění funkcí lesa.

Účastníkem řízení o žádosti je podle § 27 odst. 1 písm. a) správního řádu žadatel. Protože rozhodnutím mohou být přímo dotčeny na svých právech nebo povinnostech Lesy ČR, s. p., které jsou oprávněny hospodařit s dotčenými pozemky, jsou Lesy ČR, s. p., účastníkem řízení ve smyslu § 27 odst. 2 správního řádu.

Dočasné odnětí se dotýká pozemků p. č. KN 834, KN 835 a KN 836 v k. ú. Velké Hostěrádky na celkové ploše [REDAKCE] ha. Všechny dotčené pozemky jsou ve vlastnictví České republiky a ve správě Lesů České republiky, s. p., Přemyslova 1106/19, Hradec Králové, 501 68 Nový Hradec Králové, které jsou oprávněny hospodařit s majetkem státu. Tyto pozemky jsou dle katastru nemovitostí lesní pozemky (druh pozemku). Jsou tedy pozemky určenými k plnění funkcí lesa ve smyslu lesního zákona.

Dočasné odnětí je požadováno na dobu výstavby stavby „Zapojení sond Borkovany“, a to na období od 01.07.2019 do 30.06.2020.

V rámci stavby má být na výše uvedených pozemcích uloženo podzemní vedení ropovodu, plynovodu, produktovodu a optického kabelu. Je budováno za účelem těžby kapalných a plynných uhlovodíků, která bude probíhat sondami na k. ú. Borkovany. Těžené médium bude dopravováno na sběrné naftové středisko Dambořice k dalšímu zpracování.

Poplatek za dočasné odnětí je vypočítán v souladu s přílohou lesního zákona a je stanoven na 1.478 Kč. Podle § 17 odst. 4 lesního zákona připadá z poplatku 40% obci, v jejímž katastrálním území došlo k odnětí, a 60% Státnímu fondu životního prostředí. Poplatek, který je příjmem obce, může být použit jen pro zlepšení životního prostředí v obci nebo pro zachování lesa.

Způsob a lhůty převodu prostředků získaných z poplatků příjemcům poplatků stanoví zákon č. 280/2009 Sb., daňový řád, ve znění pozdějších předpisů. Místně příslušným správcem poplatku je Celní úřad pro Jihomoravský kraj. Podle § 18 odst. 2 lesního zákona může na žádost žadatele celní úřad ve výjimečných případech rozhodnout o povolení odkladu lhůty k úhradě poplatku nebo o úhradě poplatku ve splátkách.

Společnost MND a.s. orgán státní správy lesů požádala pro stavbu „Zapojení sond Borkovany“ také o dočasné omezení ve využívání pozemků plnění funkcí lesa podle § 16 odst. 1 lesního zákona na období od 01.07.2020 do 31.12.2050, a to p. č. KN 834, výměra ■■■■■ m², p. č. KN 835, výměra ■■■■■ m², v k. ú. Velké Hostěradky. Plocha omezení měla zahrnovat ochranné pásmo výše uvedeného podzemního vedení ropovodu, plynovodu, produktovodu a optického kabelu.

Správní orgán se touto částí žádosti zabýval a usoudil, že omezení není nutné povolit, neboť je nadbytečné. Ochranná pásma plynárenských zařízení vyplývají z příslušných ustanovení zákona č. 458/2000 Sb., o podmínkách podnikání a o výkonu státní správy v energetických odvětvích a o změně některých zákonů (energetický zákon), ve znění pozdějších předpisů.

Podle § 68 odst. 1 energetického zákona vzniká ochranné pásmo dnem nabytí právní moci územního rozhodnutí o umístění stavby nebo společného povolení, kterým e stavba umísťuje a povoluje, nebo dnem, kdy nabude právních účinků územní souhlas s umístěním stavby, pokud není podle stavebního zákona vyžadován ani jeden z těchto dokladů, potom dnem uvedení plynárenského zařízení do provozu.

Podle § 68 odst. 5 energetického zákona udržuje provozovatel přepravní soustavy v lesních průsecích, provozovatel distribuční soustavy, provozovatel zásobníku plynu na vlastní náklad volný pruh pozemků o šířce 2 m na obě strany od osy plynovodu; vlastníci či uživatelé dotčených nemovitostí jsou povinni jim tuto činnost umožnit.

Obdobně podle § 102 odst. 1 zákona č. 127/2005 Sb., o elektronických komunikacích, ve znění pozdějších předpisů, vzniká ochranné pásmo podzemního komunikačního vedení dnem nabytí právní moci rozhodnutí o umístění stavby, nebo právními účinky územního souhlasu s umístěním stavby. Pokud není podle stavebního zákona vyžadováno ani jedno z uvedených povolení, potom dnem uvedení sítě nebo zařízení elektronických komunikací do užívání.

Podklady pro vydání rozhodnutí ve smyslu § 50 správního řádu jsou žádost předložená MND a.s. včetně náležitostí stanovených vyhláškou č. 77/1996 Sb.

Orgán státní správy lesů při rozhodování o žádosti zohlednil zejména tyto skutečnosti:

Jedná se o stavbu dočasnou, která má být povolena do 31.12.2050. Po uplynutí této doby bude plocha, na které budou omezeny některé funkce lesa, opět uvolněna pro lesní hospodaření.

Investor ve spolupráci s odborným lesním hospodářem – Lesy ČR, s. p., navrhnul trasu v souběhu se stávajícími lesními cestami, a tedy nejmenším zásahem do lesních porostů.

Po zvážení všech okolností proto Městský úřad Hustopeče, odbor životního prostředí, rozhodl tak, jak je uvedeno ve výrokové části rozhodnutí.

Poučení účastníků

Proti tomuto rozhodnutí může účastník řízení ve lhůtě do 15 dnů ode dne jeho oznámení podat ke Krajskému úřadu Jihomoravského kraje podáním učiněným u Městského úřadu Hustopeče odvolání, ve kterém se uvede, v jakém rozsahu se rozhodnutí napadá a dále namítaný rozpor s právními předpisy nebo nesprávnost rozhodnutí nebo řízení, jež mu předcházelo. Odvolání jen proti odůvodnění rozhodnutí je nepřípustné.



Rozdělovník

Toto rozhodnutí obdrží:

Účastníci řízení (doporučeně do vlastních rukou):

MND a. s., Úprkova 807/6, 695 01 Hodonín

Lesy České republiky, s. p., LS Bučovice, Zámek 1, 685 01 Bučovice

Na vědomí (po nabytí právní moci):

Celní úřad pro Jihomoravský kraj, Koliště 17, 602 00 Brno

Obec Velké Hostěradky, Velké Hostěradky 66, 691 74 Velké Hostěradky

Doložka konverze na žádost do dokumentu v listinné podobě

Tento dokument v listinné podobě, který vznikl pod pořadovým číslem **118781203-202017-190520100032** převedením z dokumentu obsaženého v datové zprávě, skládajícího se z 4 listů, se shoduje s obsahem dokumentu, jehož převedením vznikl.

Autorizovanou konverzí dokumentu se nepotvrzuje správnost a pravdivost údajů obsažených v dokumentu a jejich soulad s právními předpisy.

Vstupní dokument obsažený v datové zprávě byl podepsán kvalifikovaným elektronickým podpisem a platnost kvalifikovaného elektronického podpisu byla ověřena dne 20.05.2019 v 10:00:36. Kvalifikovaný elektronický podpis byl shledán platným (dokument nebyl změněn) a ověření platnosti kvalifikovaného certifikátu pro elektronický podpis bylo provedeno vůči zveřejněnému seznamu zneplatněných certifikátů vydanému k datu 20.05.2019 08:38:58. Údaje o kvalifikovaném elektronickém podpisu: číslo kvalifikovaného certifikátu pro elektronický podpis **37 A2 5E**, kvalifikovaný certifikát pro elektronický podpis byl vydán kvalifikovaným poskytovatelem služeb vytvářejících důvěru **PostSignum Qualified CA 2, Česká pošta, s.p. [IČ 47114983]** pro podepisující osobu [redacted] Uznávaný elektronický podpis byl označen platným kvalifikovaným časovým razítkem nebo kvalifikovaným elektronickým časovým razítkem vydaným kvalifikovaným poskytovatelem. Platnost časového razítka byla ověřena dne 20.05.2019 v 10:00:36. Údaje o časovém razítku: datum a čas **13.05.2019 10:45:36**, číslo kvalifikovaného certifikátu pro časové razítko **4C 4B A7**, časové razítko bylo vydáno kvalifikovaným poskytovatelem **PostSignum Qualified CA 3-TSA, Česká pošta, s.p. [IČ 47114983]**.

Vystavil: [redacted]

Pracoviště: [redacted]

dne **20.05.2019**

Jméno, příjmení a podpis osoby, která autorizovanou konverzi dokumentu provedla:

Otisk úředního razítka: [redacted]

Poznámka:

Kontrolu této doložky lze provést v centrální evidenci doložek přístupné způsobem umožňujícím dálkový přístup na adrese <https://www.czechpoint.cz/overovacidolozky>.

MĚSTSKÝ ÚŘAD HUSTOPEČE

Dukelské nám. 2/2, 693 17 Hustopeče

ODBOR ŽIVOTNÍHO PROSTŘEDÍ

Sp. zn.: OZP/3965-5/11/321-221.1/Be
Č. jednací: MUH/31395/11/321
Datum vyhotovení: 20.06.2011
Vyřizuje: [redacted]
Telefon: [redacted]
E-mail: [redacted]



2

Toto rozhodnutí nabylo právní moci
dne... 03.03.2011
je vykonatelné
dne.....

Městský úřad Hustopeče

dne... 13.01.2012

ROZHODNUTÍ

Městský úřad Hustopeče, odbor životního prostředí, jako orgán státní správy lesů příslušný podle ustanovení § 48 odst. 1 písm. d) zákona č. 289/1995 Sb., o lesích a o změně a doplnění některých zákonů (lesní zákon), ve znění pozdějších předpisů, po provedeném správním řízení o žádosti podle § 13 odst. 1 lesního zákona

1. POVOLUJE

žadatel: **MND Production, a.s.**
adresa sídla: Úprkova 807/6, 695 01 Hodonín
identifikační číslo: 26289474

LESY ČESKÉ REPUBLIKY, s.p. Lesní správa Hustopeče	
Datum: 16-01-2012	[redacted]
C.J. 148/2012	[redacted]
Komu: [redacted]	Škvalil: [redacted]

podle § 16 odst. 1 lesního zákona **dočasné odnětí** pozemků v katastrálním území Velké Hostěrádky p.č. KN 834, výměra [redacted] m², p.č. KN 835, výměra [redacted] m², p.č. KN 837/1, výměra [redacted] m², p.č. KN 838, výměra [redacted] m², p.č. KN 839, výměra [redacted] m², na dobu od 01.07.2011 do 31.12.2012 s **následným omezením** ve využívání pozemků určených k plnění funkcí lesa do 31.12.2050, pro akci „Zapojení sondy Hos 102a“.

2. STANOVUJE

žadatel: **MND Production, a.s.**
adresa sídla: Úprkova 807/6, 695 01 Hodonín
identifikační číslo: 26289474

podle § 17 odst. 1 lesního zákona poplatek za dočasné odnětí výše uvedených pozemků následovně:

Období	Příjemce poplatku		Celkem
	Státní fond životního prostředí	Obec Velké Hostěrádky	
od 01.07.2011 do 31.12.2011	[redacted] Kč	[redacted] Kč	[redacted] Kč
od 01.01.2012 do 31.12.2012	[redacted] Kč	[redacted] Kč	[redacted] Kč

Telefon: 519 441 086
Fax: 519 413 184

IČ: 00283193
DIČ: CZ00283193

E-mail: podatelna@hustopece-city.cz
Internet: www.hustopece-city.cz

Poplatek se platí každoročně nejpozději do konce kalendářního roku, v němž odnětí trvá.

Poplatek je žadatel povinen uhradit na účet Celního úřadu Břeclav č. 8758-17726641/0710, variabilní symbol 26289474.

Odůvodnění

Podle § 13 odst. 1 lesního zákona je zakázáno využití pozemků určených k plnění funkcí lesa k jiným účelům. O výjimce z tohoto zákazu může rozhodnout orgán státní správy lesů ve veřejném zájmu.

Podle § 15 odst. 1 lesního zákona je odnětí pozemků plnění funkcí lesa uvolnění těchto pozemků pro jiné využití. Omezení využívání pozemků plnění funkcí lesa je stav, kdy na dotčených pozemcích nemohou být plněny některé funkce lesa v obvyklém rozsahu. Odnětí nebo omezení může být trvalé nebo dočasné. Dočasným se pozemek uvolňuje pro jiné účely na dobu uvedenou v rozhodnutí.

Podle ustanovení § 17 odst. 1 lesního zákona je žadatel, jemuž bylo povoleno odnětí je povinen zaplatit poplatek za odnětí. Výši poplatku stanoví orgán státní správy lesů v rozhodnutí.

Dne 11.05.2011 požádala společnost MND Production, a.s., o dočasné odnětí a následné dočasné omezení ve využívání pozemku určeného k plnění funkcí lesa dle 16 odst. 1 lesního zákona. Dnem doručení žádosti bylo zahájeno správní řízení ve smyslu § 44 odst. 1 zákona č. 500/2004 Sb., správní řád, ve znění pozdějších předpisů (dále jen „správní řád“). Dne 19.05.2011 bylo správnímu orgánu žadatelem doručené pravomocné územní rozhodnutí o umístění stavby „Zapojení HOS 102“ vydané 12.04.2011 Městským úřadem Ždánice, stavebním úřadem. Dne 27.05.2011 byl správnímu orgánu žadatelem doručen výpočet poplatku za odnětí lesních pozemků. Tím byla žádost doložena všemi povinnými náležitostmi, které stanovuje vyhláška č. 77/1996 Sb., o náležitostech žádosti o odnětí nebo omezení a podrobnostech o ochraně pozemků určených k plnění funkcí lesa.

Dočasné odnětí a následné omezení se dotýká pozemků p.č. KN 834, 835, 837, 838, 839 v k.ú. Velké Hostěrádky, které jsou ve vlastnictví České republiky a ve správě Lesů České republiky, s.p., Přemyslova 1106/19, Hradec Králové, 501 68 Nový Hradec Králové, které jsou oprávněny hospodařit s majetkem státu. Tyto pozemky jsou dle katastru nemovitostí lesní pozemky (druh pozemku). Jsou tedy pozemky určenými k plnění funkcí lesa ve smyslu lesního zákona.

Dočasné odnětí je požadováno na dobu 18 měsíců a následné dočasné omezení ve využívání na dobu následujících 38 let, tj. do 31.12.2050. Celková plocha dočasného odnětí a následného omezení je [REDAKCE] ha.

Odnětí a omezení je žádáno pro akci „Zapojení sondy Hos 102a“. V rámci akce má být na výše uvedených pozemcích uložen produktovod a souběžně i kabel vysokého napětí a chránička optokabelu. Pracovní pruh pro uložení produktovou bude mít šířku 12 m, ochranné pásmo bude 4 m od osy potrubí na obě strany.

Poplatek za dočasné odnětí [REDAKCE] ha je vypočítán v souladu s přílohou lesního zákona a je stanoven na [REDAKCE] Kč. Podle ustanovení § 17 odst. 4 lesního zákona připadá z poplatku 40% obci, v jejímž katastrálním území došlo k odnětí a 60% Státnímu fondu životního prostředí. Poplatek, který je příjmem obce, může být použit jen pro zlepšení životního prostředí v obci nebo pro zachování lesa. Způsob a lhůty převodu prostředků získaných z poplatků příjemcům poplatků stanoví zákon č. 280/2009 Sb., daňový řád, ve znění pozdějších předpisů. Místně příslušným správcem poplatku je Celní úřad Břeclav. Podle § 18 odst. 2 lesního zákona může

na žádost žadatele celní úřad ve výjimečných případech rozhodnout o povolení odkladu lhůty k úhradě poplatku nebo o úhradě poplatku ve splátkách.

Účastníkem řízení o žádosti je podle § 27 odst. 1 písm. a) správního řádu žadatel. Protože rozhodnutí mohou být přímo dotčeny na svých právech nebo povinnostech Lesy ČR, s.p., jako vlastník dotčených pozemků, jsou LČR účastníkem řízení ve smyslu § 27 odst. 2 správního řádu.

Účastníci správního řízení byli o jeho zahájení písemně informováni oznámením Městského úřadu Hustopeče, odboru životního prostředí, č.j. MUH/27710/11/321 ze dne vyhotovení 31.05.2011.

Podklady pro vydání rozhodnutí ve smyslu § 50 správního řádu jsou:

- žádost předložená MND Production, a.s.
- znalecký posudek vypracovaný Ing. Vladimírou Mokrou obsahující výpočet výše újmy nebo škody způsobené na produkčních funkcích lesa podle vyhlášky č. 55/1999 Sb.
- pravomocné územní rozhodnutí úřadu vydané Městským úřadem Ždánice, stavebním úřadem
- výpočet poplatku za odnětí předložený MND Production, a.s.

Správní orgán dal v souladu s § 36 odst. 3 správního řádu možnost účastníkům řízení vyjádřit se k těmto podkladům před vydáním rozhodnutí. Do doby vydání rozhodnutí další podklady nezískal.

Správní orgán dále upozornil účastníky řízení na to, že jsou oprávněni činit ve správním řízení úkony ve smyslu §§ 36, 37 a 38 správního řádu, zejména pak mají právo vyjádřit své stanovisko, navrhnout důkazy a činit jiné návrhy po celou dobu řízení až do vydání rozhodnutí a že účastníci řízení a jejich zástupci mají právo nahlížet do spisu a činit si z nich výpisy.

Vzhledem k poloze vrtu Hos 102a, který leží uvnitř souvislého lesního porostu, není možné vést ropovod bez odlesnění. Při udělení souhlasu správní orgán přihlédl ke skutečnosti, že trasa je vyprojektována v lesním průseku a podél lesní cesty, takže část ochranného pásma ropovodu bude ležet na lesní cestě. Situování trasy plynovodu bylo projednáno předem s příslušnými pracovníky LS Bučovice a byla vybrána nejvhodnější varianta. Městským úřadem Hustopeče, odborem životního prostředí, bylo dne 20.12.2010 pod č.j. MUH/64484/10/417 vydáno souhlasné závazné stanovisko s návrhem územního rozhodnutí pro realizaci stavby „Zapojení sondy Hos 102a“.


Dodáváme, že podle ustanovení § 16 odst. 3 lesního zákona nesmí být započato s odlesňováním lesních pozemků dříve, než nabude právní moci stavební povolení k akci „Zapojení sondy Hos 102a“

Po zvážení všech okolností proto Městský úřad Hustopeče, odbor životního prostředí, rozhodl tak, jak je uvedeno ve výrokové části rozhodnutí.

Poučení účastníků


Proti tomuto rozhodnutí může účastník řízení ve lhůtě do 15 dnů ode dne jeho oznámení podat podle správního řádu odvolání, ve kterém se uvede, v jakém rozsahu se rozhodnutí napadá a dále namítaný rozpor s právními předpisy nebo nesprávnost rozhodnutí nebo řízení, jež mu předcházelo, ke Krajskému úřadu Jihomoravského kraje se sídlem v Brně podáním učiněným u Městského úřadu Hustopeče, odboru životního prostředí. Odvolání jen proti odůvodnění rozhodnutí je nepřipustné.

Otisk úředního razítka



životního prostředí

Rozdělovník



Toto rozhodnutí obdrží:

Účastníci řízení dle § 27 odst. 1 správního řádu (doporučeně do vlastních rukou):

MND Production, a.s., Úprkova 807/6, 695 01 Hodonín

Účastníci řízení dle § 27 odst. 2 správního řádu (doporučeně do vlastních rukou):

Lesy České republiky, s.p., LZ Židlochovice, Tyršova 1, 667 01 Židlochovice

Na vědomí (po nabytí právní moci):

Celní úřad Břeclav, Břetislavova 2955/2, 690 02 Břeclav

Obec Velké Hostěrádky

dne 26. 7. 2011

a je vykonatelné dne 26. 7. 2011

dne 29. 7. 2011 podpis

Městský úřad Kyjov
odbor životního prostředí

Masarykovo nám. 30, 697 22 Kyjov, pracoviště Masarykovo nám. 1

tel. [redacted]

- 3 -

Č.j.: OŽP26013/11/3462/2011 401

Kyjov 28. června 2011

spis. značka: OŽP/3462/2011/401

ukládací znak: 221.1.5

skart. znak: A/5

Vyřizuje: [redacted]

ROZHODNUTÍ

Účastníci řízení:

- MND Production a.s., Úprkova 807/6, 695 01 Hodonín (IČ: 26289474)
- Lesy České republiky, s.p., Přemyslova 1106/19, 501 68 Hradec Králové (LČR, s.p., LS Bučovice, Zámek 1, 685 01 Bučovice (IČ: 42196451)
- Obec Bošovice, Náves 291, Bošovice, 683 54 Otovice (IČ: 00291650)
- [redacted]
- [redacted]
- [redacted]

Městský úřad Kyjov, odbor životního prostředí, jako orgán státní správy lesů, příslušný podle ust. § 66 odst. 1 zákona č. 128/2000 Sb., o obcích, v platném znění, dle ust. § 47 odst. 1 písm. a), ust. § 48 odst. 1 písm. d) zákona č. 289/1995 Sb., o lesích a o změně a doplnění některých zákonů (lesní zákon), v souladu se zákonem č. 500/2004 Sb., správní řád,

1. povoluje

podle ustanovení § 13 odst. 1 lesního zákona

dočasné odnětí pozemků plnění funkcí lesa

od 1. 7. 2011 do 31. 12. 2012

s následným omezením ve využívání do 31. 12. 2050

částí pozemků p.č. KN 7019 v k.ú. Dambořice o výměře [redacted] ha,
PK 7017/2 v k.ú. Dambořice o výměře [redacted] ha,
PK 7018/1 v k.ú. Dambořice o výměře [redacted] ha,
PK 7018/2 v k.ú. Dambořice o výměře [redacted] ha,
PK 7021/1 v k.ú. Dambořice o výměře [redacted] ha

žadatel, tj. společnosti MND Production a.s., Úprkova 807/6, 695 01 Hodonín (IČ: 26289474) za účelem realizace stavby „Zapojení sondy Hostěrádky 102a“. Výše uvedeným záměrem dojde i k dotčení pozemku p.č. KN 7370/1 (0,0021 ha) v k.ú. Dambořice.

Vlastníkem pozemku p.č. KN 7019 (resp. KN 7370/1) v k.ú. Dambořice je Česká republika, právo hospodařit s majetkem státu přísluší Lesům České republiky, s.p., Přemyslova 1106/19, 501 68 Hradec Králové (LČR, s.p., LS Bučovice, Zámek 1, 685 01 Bučovice, IČ: 42196451), LV č. 1877 pro k.ú. Dambořice.

Vlastníkem pozemku p.č. PK 7018/1 v k.ú. Dambořice je p. Martin Singer, Lesní 743, 252 29 Dobřichovice (nar. 2. 8. 1968), LV č. 1430 pro k.ú. Dambořice.

Vlastníkem pozemku p.č. PK 7018/2 v k.ú. Dambořice je pí. Ludmila Boleloucká, Vysoká 532/8, Brno-střed-Štýřice, 639 00 Brno 39 (nar. 10. 6. 1955), LV č. 270 pro k.ú. Dambořice.

Vlastníkem pozemku p.č. PK 7021/1 v k.ú. Dambořice je p. Václav Trumpeš, Na Pískách 1023/22, 696 04 Svatobořice (nar. 25. 9. 1946), LV č. 2245 pro k.ú. Dambořice.

Aktuální vlastník pozemku p.č. PK 7017/2 v k.ú. Dambořice (po zemřelém [redacted] není doposud znám, doručováno prostřednictvím opatrovníka, tj. Obce Bošovice, Náves 291, Bcšovice, 683 54 Otnice (IČ: 00291650).

Pro určení předmětných částí pozemků je směrodatný zakres dle listiny „Evidenční údaje o pozemcích“ ze dne 4. 5. 2010, potvrzené [redacted]

2. stanovuje

podle ustanovení § 16 odst. 2 písm. f) lesního zákona žadateli tyto

podmínky v zájmu ochrany pozemků určených k plnění funkcí lesa:

- a) dodržovat základní povinnosti ochrany pozemků určených k plnění funkcí lesa uvedené v § 13 lesního zákona,
- b) řádně vytyčit a vyznačit hranice pozemků nebo jejich částí odňatých plnění funkcí lesa,
- c) přilehlé pozemky určené k plnění funkcí lesa nebudou ani částečně využívány k jiným účelům,
- d) veškeré činnosti provádět tak, aby nedošlo k poškození okolních lesních porostů
- e) při vzniku případných škod na lese bezprostředně činit potřebná opatření k jejich minimalizaci,
- f) respektovat vyjádření odborného lesního hospodáře (p. Petr Machač, [redacted] ze dne 5. 6. 2011.

3. stanovuje

podle ustanovení § 17 odst. 1, § 18 odst. 1 lesního zákona

poplatek za odnětí

který je povinen žadatel, tj., MND Production a.s., Úprkova 807/6, 695 01 Hodonín (IČ: 26289474) zaplatit u dočasného odnětí ve výši [redacted] Kč – slovy: [redacted] korunčeských, která je po nabytí právní moci tohoto rozhodnutí splatná do 31. 12. každého roku.

Poplatek se platí na účet Celního úřadu Hodonín, Brněnská 48, 695 01 Hodonín, na číslo účtu 8758 – 77724621/0710, var. symbol 26289474.

konstantní symbol – bezhotovostní platby: 1148

konstantní symbol – platby poštovní poukázkou: 1149

Příjemci poplatku jsou:

- a) Státní fond životního prostředí ve výši 60 % z poplatku
- b) Obec Dambořice, v jejímž katastrálním území došlo k odnětí, ve výši 40 % z poplatku.

Výše poplatku v členění podle příjemců a let:

Období:	Příjemce poplatku:		Celkem (Kč)
	Státní fond životního prostředí (Kč)	Obec Dambořice (Kč)	
7/2011 – 12/2011	██████████	██████████	██████████
1/2012 – 12/2012	██████████	██████████	██████████

Odůvodnění

Rozhodnutí o odnětí pozemků plnění funkcí lesa je výjimkou ze zákazu využívat tyto pozemky k jiným účelům (ustanovení § 13 odst. 1 lesního zákona).

Podáním ze dne 11. 5. 2011, čímž bylo dle ustanovení § 44 správního řádu zahájeno řízení o žádosti, navrhla firma MND Production a.s., Úprkova 807/6, 695 01 Hodonín (IČ: 26289474) vydání rozhodnutí o dočasném odnětí částí pozemků určených k plnění funkcí lesa p.č. KN 7019 (██████████ ha), PK 7017/2 (██████████ ha), PK 7018/1 (██████████ ha), PK 7018/2 (██████████ ha), PK 7021/1 (██████████ ha), v k.ú. Dambořice od 1. 7. 2011 do 31. 12. 2012 s následným omezením ve využívání do 31. 12. 2050, resp. dotčení pozemku p.č. KN 7370/1 (██████████ ha) v k.ú. Dambořice za účelem realizace stavby „Zapojení sondy Hostěrádky 102a“.

Pro výše uvedené řízení má správní orgán k dispozici kromě vlastní žádosti tyto podklady: situační zakres, vyjádření OLH, vyjádření LČR, s.p., LS Bučovice, kopie katastrální mapy, znalecký posudek, výpisy z KN, informace o parcelách, evidenční údaje o pozemcích, smlouvy o budoucí smlouvě, závazné stanovisko OOPK.

Žádost byla doložena všemi náležitostmi podle vyhlášky č. 77/1996 Sb., o náležitostech žádosti o odnětí nebo omezení a o podrobnostech o ochraně pozemků určených k plnění funkcí lesa.

Správní orgán oznámil účastníkům řízení zahájení správního řízení pod č.j.: OŽP18937/11/3462/2011 401 ze dne 20. 5. 2011 a současně usnesením stanovil účastníkům správního řízení lhůtu 10-ti dnů ode dne doručení pro navrhování důkazů. V průběhu správního řízení správní orgán zjistil, že jeden z účastníků řízení (vlastník pozemku p.č. PK 7017/2 v k.ú. Dambořice) zemřel, proto usnesením pod č.j.: OŽP22913/11/3462/2011 401 ze dne 6. 6. 2011 ustanovil opatrovníka, tj. Obec Bošovice, Náves 291, Bošovice, 683 54 Otnice (IČ: 00291650).

Vlastníkem pozemku p.č. KN 7019 (resp. KN 7370/1) v k.ú. Dambořice je Česká republika, právo hospodařit s majetkem státu přísluší Lesům České republiky, s.p., Přemyslova 1106/19, 501 68 Hradec Králové (LČR, s.p., LS Bučovice, Zámek 1, 685 01 Bučovice, IČ: 42196451), LV č. 1877 pro k.ú. Dambořice.

Vlastníkem pozemku p.č. PK 7018/1 v k.ú. Dambořice je ██████████ LV č. 1430 pro k.ú. Dambořice.

Vlastníkem pozemku p.č. PK 7018/2 v k.ú. Dambořice je ██████████ LV č. 270 pro k.ú. Dambořice.

Vlastníkem pozemku p.č. PK 7021/1 v k.ú. Dambořice je ██████████ LV č. 2245 pro k.ú. Dambořice.

Ve výše stanovené lhůtě nebyly předloženy žádné důkazy a nebyly učiněny jiné návrhy. Neomezení této lhůty by mělo za následek protahování správního řízení. K navrženým důkazům a jiným návrhům učiněným po výše uvedené lhůtě nebude správní orgán přihlížet.

Tím není dotčeno právo účastníků správního řízení vyjádřit kdykoliv v průběhu správního řízení své stanovisko ve smyslu ust. § 36 odst. 2 správního řádu.

Platnost rozhodnutí o dočasném odnětí (omezení) PUPFL zaniká podle ustanovení § 16 odst. 5 písm. a) lesního zákona uplynutím doby, na kterou bylo rozhodnutí vydáno. Případnou žádost o prodloužení doby platnosti rozhodnutí je nutno podat orgánu státní správy lesů, který rozhodnutí vydal, před uplynutím doby platnosti.

Na základě zhodnocení předložených podkladů a na základě místních znalostí dospěl Městský úřad Kyjov, odbor životního prostředí k závěru, že požadavek na dočasné odnětí (omezení) předmětných částí pozemků plnění funkcí lesa je důvodný a nebude mít další jiné negativní důsledky na plnění funkcí lesa.

Výše poplatku za dočasné odnětí pozemků plnění funkcí lesa byla stanovena podle vzorce I uvedeného v příloze k lesnímu zákonu s použitím průměrné ceny dřeva stanovené Ministerstvem zemědělství pro rok 2011 ve výši [redacted] Kč.

$$OLP = PP \cdot CD \cdot f \text{ (Kč ha}^{-1}\text{)}$$

OLP - poplatek za odnětí lesních pozemků,

PP - průměrná roční potenciální produkce lesů v ČR = [redacted] m³ ha⁻¹,

CD - průměrná cena dřeva na odvozním místě pro rok 2011 = [redacted] Kč/m³,

f - faktor ekologické váhy lesa – les hospodářský = [redacted]

$$OLP = [redacted] \text{ (Kč/ha/rok)} \cdot [redacted] \text{ ha} = [redacted] \text{ Kč}$$

zaokrouhleno: [redacted] Kč

Poučení

Proti tomuto rozhodnutí může účastník řízení podat podle ustanovení § 81 odst. 1 správního řádu odvolání, ve kterém se uvede v jakém rozsahu se rozhodnutí napadá a dále namítaný rozpor s právními předpisy nebo nesprávnost rozhodnutí nebo řízení, jež mu předcházelo, ve lhůtě 15 dnů ode dne jeho oznámení ke Krajskému úřadu Jihomoravského kraje se sídlem v Brně, Žerotínovo nám. 3/5 podáním učiněným u Městského úřadu v Kyjově. Odvolání se podává v počtu 6 stejnopisů.

otisk úředního razítka



Toto rozhodnutí obdrží:

a) účastníci řízení:

- MND Production a.s., Úprkova 807/6, 695 01 Hodonín (IČ: 26289474)
- Lesy České republiky, s.p., Přemyslova 1106/19, 501 68 Hradec Králové (LČR, s.p., LS Bučovice, Zámek 1, 685 01 Bučovice (IČ: 42196451)
- Obec Bošovice, Náves 291, Bošovice, 683 54 Otnice (IČ: 00291650)

[redacted]

b) ostatní na vědomí:

(po nabytí právní moci)

- Celní úřad Hodonín, Brněnská 48, 695 01 Hodonín
- Státní fond životního prostředí, Šumavská 31, 612 54 Brno
- MěÚ Kyjov, OŽP – lesní hospodářství (spis 1x)

Ověřovací doložka konverze na žádost do dokumentu v listinné podobě

Ověřuji pod pořadovým číslem 612077_000082, že tento dokument v listinné podobě, který vznikl převedením z dokumentu obsaženého v datové zprávě, skládajícího se z 4 listů, se shoduje s obsahem dokumentu, jehož převedením vznikl.

Autorizovanou konverzí dokumentu se nepotvrzuje správnost a pravdivost údajů obsažených v dokumentu a jejich soulad s právními předpisy.

Vstupující dokument obsažený v datové zprávě byl podepsán zaručeným elektronickým podpisem založeným na kvalifikovaném certifikátu vydaném akreditovaným poskytovatelem certifikačních služeb a platnost zaručeného elektronického podpisu byla ověřena dne 13.07.2011 v 15:27:00. Zaručený elektronický podpis byl shledán platným ve smyslu ověření integrity dokumentu, tzn. dokument nebyl změněn, a ověření platnosti kvalifikovaného certifikátu bylo provedeno vůči poslednímu zveřejněnému seznamu zneplatněných kvalifikovaných certifikátů vydanému k datu 13.07.2011 11:22:16.

Údaje o zaručeném elektronickém podpisu:

Číslo kvalifikovaného certifikátu 11 1D 1E, kvalifikovaný certifikát byl vydán akreditovaným poskytovatelem certifikačních služeb PostSignum Qualified CA 2, Česká pošta, s.p. [IČ 47114983] pro podepisující osobu (označující osobu) [REDACTED] 327, Město Kyjov [IČ 00285030].

Údaje o časovém razítku:

K dokumentu nebylo připojeno kvalifikované časové razítko

Subjekt, který autorizovanou konverzi dokumentu provedl:

Česká pošta

Datum vyhotovení ověřovací doložky:

13.07.2011

Jméno, příjmení a podpis osoby, která autorizovanou konverzi dokumentu provedla:

Otisk úředního razítka:

Poznámka:

V době od uveřejnění seznamu kvalifikovaných certifikátů, vůči kterému byla ověřována platnost kvalifikovaného certifikátu, do provedení autorizované konverze dokumentů mohlo dojít k zneplatnění kvalifikovaného certifikátu.

Kontrolu této ověřovací doložky lze provést v centrální evidenci ověřovacích doložek přístupné způsobem umožňujícím dálkový přístup na adrese <https://www.czechpoint.cz/overovacidolozky>.

Městský úřad Kyjov
Toto rozhodnutí nabylo právní moci
dne 7. 1. 2016
a je vykonatelné dne 7. 1. 2016
dne 21. 1. 2016 podpis
- 3 -

Městský úřad Kyjov
Odbor životního prostředí a územního plánování

Masarykovo nám. 30, 697 01 Kyjov, pracoviště Masarykovo nám. 1
tel. [redacted]

Č.j.: OŽPÚP57351/15/401
spis. značka: OŽPÚP/9691/2015/401
ukládací znak: 221.1.5
skart. znak: A/5
Vyřizuje: [redacted]

Kyjov 18. prosince 2015

ROZHODNUTÍ

Účastníci řízení:

- MND a.s., Úprkova 807/6, 695 01 Hodonín (IČ: 28483006)
- Lesy České republiky, s.p., Přemyslova 1106/19, 501 68 Hradec Králové (LČR, s.p., LS Bučovice, Zámek 1, 685 01 Bučovice (IČ: 42196451))

Městský úřad Kyjov, odbor životního prostředí a územního plánování, jako orgán státní správy lesů, příslušný podle ust. § 66 odst. 1 zákona č. 128/2000 Sb., o obcích, v platném znění, dle ust. § 47 odst. 1 písm. a), ust. § 48 odst. 1 písm. d) zákona č. 289/1995 Sb., o lesích a o změně a doplnění některých zákonů (lesní zákon), v souladu se zákonem č. 500/2004 Sb., správní řád,

1. povoluje

podle ustanovení § 13 odst. 1 lesního zákona

dočasné odnětí pozemku plnění funkcí lesa

od 1. 1. 2016 do 31. 12. 2020

pozemků (části) p.č. KN 2621/1 v k.ú. Ždánice o výměře [redacted] ha
KN 2621/2 v k.ú. Ždánice o výměře [redacted] ha (pro produktovod od SNS Ždánice 1)

2. povoluje

podle ustanovení § 13 odst. 1 lesního zákona

dočasné omezení využívání pozemku plnění funkcí lesa

od 1. 1. 2016 do 31. 12. 2020

pozemku (části) p.č. KN 1988/1 v k.ú. Mouchnice o výměře [redacted] ha (pro expediční ropovod Nemotice)

3. povoluje

podle ustanovení § 13 odst. 1 lesního zákona

dočasné omezení využívání pozemku plnění funkcí lesa

od 1. 1. 2016 do 31. 12. 2050

pozemku (části) p.č. **KN 7370/1** v k.ú. **Dambořice** o výměře [REDAKCE] ha (pro produktovod HOS 102)

žadateli, tj. společnosti **MND a.s., Úprkova 807/6, 695 01 Hodonín (IČ: 28483006)**.

Vlastníkem pozemků p.č. **KN 2621/1, KN 2621/2** v k.ú. **Ždánice**, p.č. **KN 1988/1** v k.ú. **Mouchnice**, p.č. **KN 7370/1** v k.ú. **Dambořice** je Česká republika, právo hospodařit s majetkem státu přísluší Lesům České republiky, s.p., Přemyslova 1106/19, 501 68 Hradec Králové (LČR, s.p., LS Bučovice, Zámek 1, 685 01 Bučovice, IČ: 42196451), LV č. 2130 pro k.ú. **Ždánice**, LV č. 594 pro k.ú. **Mouchnice**, LV č. 1877 pro k.ú. **Dambořice**.

4. stanovuje

podle ustanovení § 16 odst. 2 písm. f) lesního zákona žadateli tyto

podmínky v zájmu ochrany pozemků určených k plnění funkcí lesa:

- a) dodržovat základní povinnosti ochrany pozemků určených k plnění funkcí lesa uvedené v § 13 lesního zákona,
- b) řádně vytyčit a vyznačit hranice pozemků nebo jejich částí odňatých (omezených) plnění funkcí lesa,
- c) přilehlé pozemky určené k plnění funkcí lesa nebudou ani částečně využívány k dočasnému ukládání stavebních materiálů a otáčení těžké mechanizace,
- d) činnost provádět tak, aby nedošlo k poškození okolních lesních porostů s využitím technologií minimalizující dopady na životní prostředí,
- e) při vzniku případných škod na lese bezprostředně činit potřebná opatření k jejich minimalizaci.

5. stanovuje

podle ustanovení § 17 odst. 1, § 18 odst. 1 lesního zákona

poplatek za odnětí

který je povinen žadatel, tj. společnost **MND a.s., Úprkova 807/6, 695 01 Hodonín (IČ: 28483006)**, zaplatit u dočasného odnětí ve výši [REDAKCE] Kč – slovy:

Poplatek se platí na účet Celního úřadu pro Jihomoravský kraj, Koliště 17, 602 00 Brno, na číslo účtu 8758 – 17721621/0710, var. symbol 28483006.

konstantní symbol – bezhotovostní platby: 1148

konstantní symbol – platby poštovní poukázkou: 1149

Příjemci poplatku jsou:

- a) Státní fond životního prostředí ve výši 60 % z poplatku
- b) Město Ždánice, v jehož katastrálním území došlo k odnětí, ve výši 40 % z poplatku.

Výše poplatku v členění podle příjemců:

Období:	Příjemce poplatku:		Celkem (Kč)
	Státní fond životního prostředí (Kč)	Město Ždánice (Kč)	
1/2016 – 12/2020 každoročně	■	■	■

6. s c h v a l u j e

podle ustanovení § 16 odst. 2 písm. c) lesního zákona

plán rekultivace pozemků dočasně odňatých z pozemků určených k plnění funkcí lesa, který je nedílnou součástí tohoto rozhodnutí (viz. příloha č. 1 tohoto rozhodnutí).

O d ů v o d n ě n í

Rozhodnutí o odnětí (omezení) pozemků plnění funkcí lesa je výjimkou ze zákazu využívat tyto pozemky k jiným účelům (ustanovení § 13 odst. 1 lesního zákona).

Podáním ze dne 7. 12. 2015, čímž bylo dle ustanovení § 44 správního řádu zahájeno řízení o žádosti, navrhla společnost MND, a.s., Úprkova 807/6, 695 01 Hodonín (IČ: 28483006) vydání rozhodnutí o dočasném odnětí a omezení částí pozemků p.č. KN 2621/1, KN 2621/2 v k.ú. Ždánice, p.č. KN 1988/1 v k.ú. Mouchnice, p.č. KN 7370/1 v k.ú. Dambořice pro produktovod od SNS Ždánice I, expediční ropovod Nemotice, produktovod HOS 102“.

Vlastníkem pozemků p.č. KN 2621/1, KN 2621/2 v k.ú. Ždánice, p.č. KN 1988/1 v k.ú. Mouchnice, p.č. KN 7370/1 v k.ú. Dambořice je Česká republika, právo hospodařit s majetkem státu přísluší Lesům České republiky, s.p., Přemyslova 1106/19, 501 68 Hradec Králové (LČR, s.p., LS Bučovice, Zámek 1, 685 01 Bučovice, IČ: 42196451), LV č. 2130 pro k.ú. Ždánice, LV č. 594 pro k.ú. Mouchnice, LV č. 1877 pro k.ú. Dambořice.

Žádost byla doložena všemi náležitostmi podle vyhlášky č. 77/1996 Sb., o náležitostech žádosti o odnětí nebo omezení a o podrobnostech o ochraně pozemků určených k plnění funkcí lesa, tj. mimo jiné i souhlasem subjektu, který má právo hospodařit s majetkem státu (Lesy České republiky, s.p., Přemyslova 1106/19, 501 68 Nový Hradec Králové (LČR, s.p., LS Bučovice, Zámek 1, 685 01 Bučovice)) a současně vykonává funkci odborného lesního hospodáře.

Správní orgán má pro předmětné správní řízení k dispozici kromě vlastní žádosti tyto podklady: vyjádření LČR, s.p., LS Bučovice, situační zákresy, výpočet poplatku za odnětí, výpisy z KN, evidenční údaje o pozemcích, plán rekultivace.

Platnost rozhodnutí o dočasném odnětí (omezení) PUPFL zaniká podle ustanovení § 16 odst. 5 písm. a) lesního zákona uplynutím doby, na kterou bylo rozhodnutí vydáno. Případnou žádost o prodloužení doby platnosti rozhodnutí je nutno podat orgánu státní správy lesů, který rozhodnutí vydal, před uplynutím doby platnosti.

Na základě zhodnocení předložených podkladů a dle místních znalostí dospěl Městský úřad Kyjov, odbor životního prostředí a územního plánování k závěru, že požadavek na dočasné odnětí (omezení) částí pozemků plnění funkcí lesa pro výše uvedený záměr

je odůvodněný (stávající existence staveb) a nebude mít další jiné negativní důsledky na plnění funkcí lesa.

Výše poplatku za dočasné odnětí pozemků plnění funkcí lesa byla stanovena podle vzorce I uvedeného v příloze k lesnímu zákonu s použitím průměrné ceny dřeva stanovené Ministerstvem zemědělství pro rok 2015 ve výši [redacted] Kč.

$$OLP = PP \cdot CD \cdot f \text{ (Kč ha}^{-1}\text{)}$$

OLP - poplatek za odnětí lesních pozemků,

PP - průměrná roční potenciální produkce lesů v ČR = [redacted] m³ ha⁻¹,

CD - průměrná cena dřeva na odvozním místě pro rok 2015 = [redacted] Kč/m³,

f - faktor ekologické váhy lesa – les hospodářský = [redacted].

$$OLP = [redacted] = [redacted] \text{ (Kč/ha/rok)} \cdot [redacted] \text{ ha} = [redacted] \text{ Kč/rok}$$

zaokrouhleno: [redacted] Kč

Poučení

Proti tomuto rozhodnutí může účastník řízení podat podle ustanovení § 81 odst. 1 správního řádu odvolání, ve kterém se uvede v jakém rozsahu se rozhodnutí napadá a dále namítaný rozpor s právními předpisy nebo nesprávnost rozhodnutí nebo řízení, jež mu předcházelo, ve lhůtě 15 dnů ode dne jeho oznámení ke Krajskému úřadu Jihomoravského kraje se sídlem v Brně, Žerotínovo nám. 3/5 podáním učiněným u Městského úřadu v Kyjově. Odvolání se podává v počtu 2 stejnopisů.

Otisk úředního razítka

[redacted]

Toto rozhodnutí obdrží:

a) účastníci řízení:

- MND a.s., Úprkova 807/6, 695 01 Hodonín (IČ: 28483006) (DS)
- Lesy České republiky, s. p., Přemyslova 1106, 501 68 Hradec Králové (LČR, s.p., Lesní správa Bučovice, Zámek 1, 685 01 Bučovice (IČ: 42196451)) (DS)

b) ostatní na vědomí:

(po nabytí právní moci)

- Celní úřad pro Jihomoravský kraj, Koliště 17, 602 00 Brno (DS)
- MěÚ Kyjov, OŽPÚP – lesní hospodářství (spis lx)

Dočasné odnětí pozemků určených k plnění funkcí lesa:

Investor zajistí skrývku biologicky aktivní vrstvy lesní půdy a uloží ji na vyhrazené deponie. V průběhu výstavby je investor povinen zabránit škodám mechanismy na okolních částech porostů, nezasazených výstavbou.

Po ukončení výstavby provede investor vyklizení deponia, rozestře zde uloženou biologicky aktivní vrstvu lesní půdy zpět na rekultivovanou plochu. Dále uvede investor do původního stavu použité lesní cesty, zajistí úklid staveniště a bezprostředního okolí a zajistí urovnání terénu do plynulé návaznosti na okolní části lesních porostů.

Technickou část rekultivace dokončí investor nejpozději do 31. 12. 2020, tj. ihned do uplynutí povolení na dočasné odnětí pozemku z PUPFL.

Biologickou rekultivaci zajistí investor po dohodě s vlastníkem ev. uživatelem, dle platných právních předpisů.

Ověřovací doložka konverze na žádost do dokumentu v listinné podobě

Ověřuji pod pořadovým číslem **80966341-46996-160115075416**, že tento dokument v listinné podobě, který vznikl převedením z dokumentu obsaženého v datové zprávě, skládajícího se z **5** listů, se shoduje s obsahem dokumentu, jehož převedením vznikl.

Autorizovanou konverzí dokumentu se nepotvrzuje správnost a pravdivost údajů obsažených v dokumentu a jejich soulad s právními předpisy.

Obsah předložené datové zprávy k provedení autorizované konverze byl ve shodě se záznamy Informačního systému datových schránek. Tato datová zpráva s číslem 331393455 byla systémem přenesena dne 21.12.2015 v 11:40:25. Platnost datové zprávy byla ověřena dne 15.01.2016 v 07:55:49. Datová zpráva byla opatřena zaručenou elektronickou značkou založenou na kvalifikovaném systémovém certifikátu vydaném akreditovaným poskytovatelem certifikačních služeb. Údaje o zaručené elektronické značce: číslo kvalifikovaného systémového certifikátu **1C 44 C7**, certifikát byl vydán **PostSignum Qualified CA 2, Česká pošta, s.p. [IČ 47114983]** pro **Informační systém datových schránek - produkční prostředí Ministerstvo vnitra České republiky [IČ 00007064]**. Elektronická značka byla označena časovým razítkem. Datum a čas **22.12.2015 10:08:08**, číslo kvalifikovaného časového razítka **2D C9 20**, časové razítko bylo vydáno **PostSignum Qualified CA 3, Česká pošta, s.p. [IČ 47114983]**.

Odesílající datová schránka:

Název: Město Kyjov

Adresa: Masarykovo náměstí 30/1, 69701 Kyjov, CZ

ID datové schránky: f28bdah

Typ uživatele: Nejištěno

Vstupující dokument obsažený v datové zprávě byl podepsán vícenásobným zaručeným elektronickým podpisem založeným na kvalifikovaném certifikátu vydaném akreditovaným poskytovatelem certifikačních služeb a platnost zaručeného elektronického podpisu byla ověřena dne 15.01.2016 v 07:56:05. Zaručený elektronický podpis byl shledán platným (dokument nebyl změněn) a ověření platnosti kvalifikovaného certifikátu bylo provedeno vůči seznamu zneplatněných kvalifikovaných certifikátů vydanému k datu 15.01.2016 03:01:19.

Údaje o zaručeném elektronickém podpisu č. 1: číslo kvalifikovaného certifikátu **1A 7F 67**, kvalifikovaný certifikát byl vydán akreditovaným poskytovatelem certifikačních služeb **PostSignum Qualified CA 2, Česká pošta, s.p. [IČ 47114983]** pro podepisující osobu (označující osobu) [REDAKCE]

Odbor životního prostředí a územního plánování, 342, Město Kyjov [IČ 00285030]. Elektronický podpis byl označen platným časovým razítkem, založeným na kvalifikovaném certifikátu vydaném akreditovaným poskytovatelem certifikačních služeb. Platnost časového razítka byla ověřena dne 15.01.2016 v 07:56:05. Údaje o časovém razítku: datum a čas **21.12.2015 10:26:12**, číslo kvalifikovaného časového razítka **2D C9 1C**, kvalifikované časové razítko bylo vydáno akreditovaným poskytovatelem certifikačních služeb **PostSignum Qualified CA 3, Česká pošta, s.p. [IČ 47114983]**.

Vstupující dokument obsažený v datové zprávě byl označen samostatným časovým razítkem, založeným na kvalifikovaném certifikátu vydaném akreditovaným poskytovatelem certifikačních služeb. Platnost časového razítka byla ověřena dne 15.01.2016 v 07:56:05. Údaje o časovém razítku č. 2: datum a čas **21.12.2015 10:26:15**, číslo kvalifikovaného časového razítka **2D C9 1C**, kvalifikované časové razítko bylo vydáno akreditovaným poskytovatelem certifikačních služeb **PostSignum Qualified CA 3, Česká pošta, s.p. [IČ 47114983]**.

Vystavil: [REDAKCE]

Pracoviště: [REDAKCE]

V **Bučovicích** dne **15.01.2016**

Jméno, příjmení a podpis osoby, která autorizovanou konverzi dokumentu provedla: [REDAKCE]




Otisk úředního razítka: [REDAKCE]

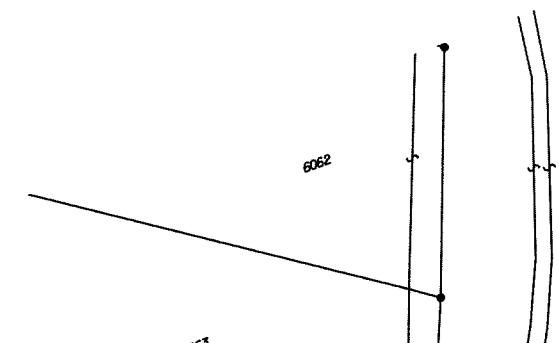
Poznámka:

Kontrolu této ověřovací doložky lze provést v centrální evidenci ověřovacích doložek přístupné způsobem umožňujícím dálkový přístup.

Dosavadní stav				Vymezená zájmová plocha										
Označení pozemku parc. číslem	Výměra parcely ha m ²		Druh pozemku Způsob využití	Označení pozemku parc. číslem(KN)	Výměra parcely ha m ²		Druh pozemku Způsob využití	Poznámka	Porovnání se stavem evidence právních vztahů					
									Díl přechází z pozemku označeného v		Číslo listu vlast.	Výměra dílu ha m ²		Označení dílu
									katastru nemovitostí	dřívější poz.evidence				
				1951			část							
				CELKEM										



MND a.s. Úprkova 807/6, Hodonín	Okres : Vyškov	Obec : Bošovice	K.Ú. : Bošovice
	Číslo zak.	Mapový list: DKM	Měř.: 1:1500
	EVIDENČNÍ ÚDAJE o pozemcích		

Zapojení sond Borkovany omezení PUPFL	Potvrdil:  2.11.2017
Dne: 13.10.2017 Vyhotovil: 	 Datum, razítko, podpis



Dosavadní stav				Vymezená zájmová plocha											
Označení pozemku parc. číslem	Výměra parcely ha m ²		Druh pozemku Způsob využití	Označení pozemku parc. číslem(KN)	Výměra parcely ha m ²		Druh pozemku Způsob využití	Poznámka	Porovnání se stavem evidence právních vztahů					Označení dílu	
									Díl přechází z pozemku označeného v		Číslo listu vlast.	Výměra dílu ha m ²			
									katastru nemovitostí	dřívější poz.evidence		ha	m ²		
				818/1				část							
				818/2				část							
				819				část							
				849				část							
				848				část							
				854/1				část							
				854/4				část							
				856				část							
				859				část							
				1101				část							
				858				část							
				843				část							
				844				část							
				841				část							
				836				část							
				834				část							
				835				část							
				CELKEM											

MND a.s. Úprkova 807/6, Hodonín	Okres : Břeclav	Obec : Velké Hostěrádky	K.U. : Velké Hostěrádky
	Číslo zak.	Mapový list: DKM	Měř.: 1:1000
EVIDENČNÍ ÚDAJE o pozemcích			

Zapojení sond Borkovany omezení PUPFL	Potvrdil:
Dne: 3.11.2017	
Vyhotovil: 	
Datum, razítko, podpis 2. 11. 2017	



855

848

853/1

849/5

854/6

854/1

853/2

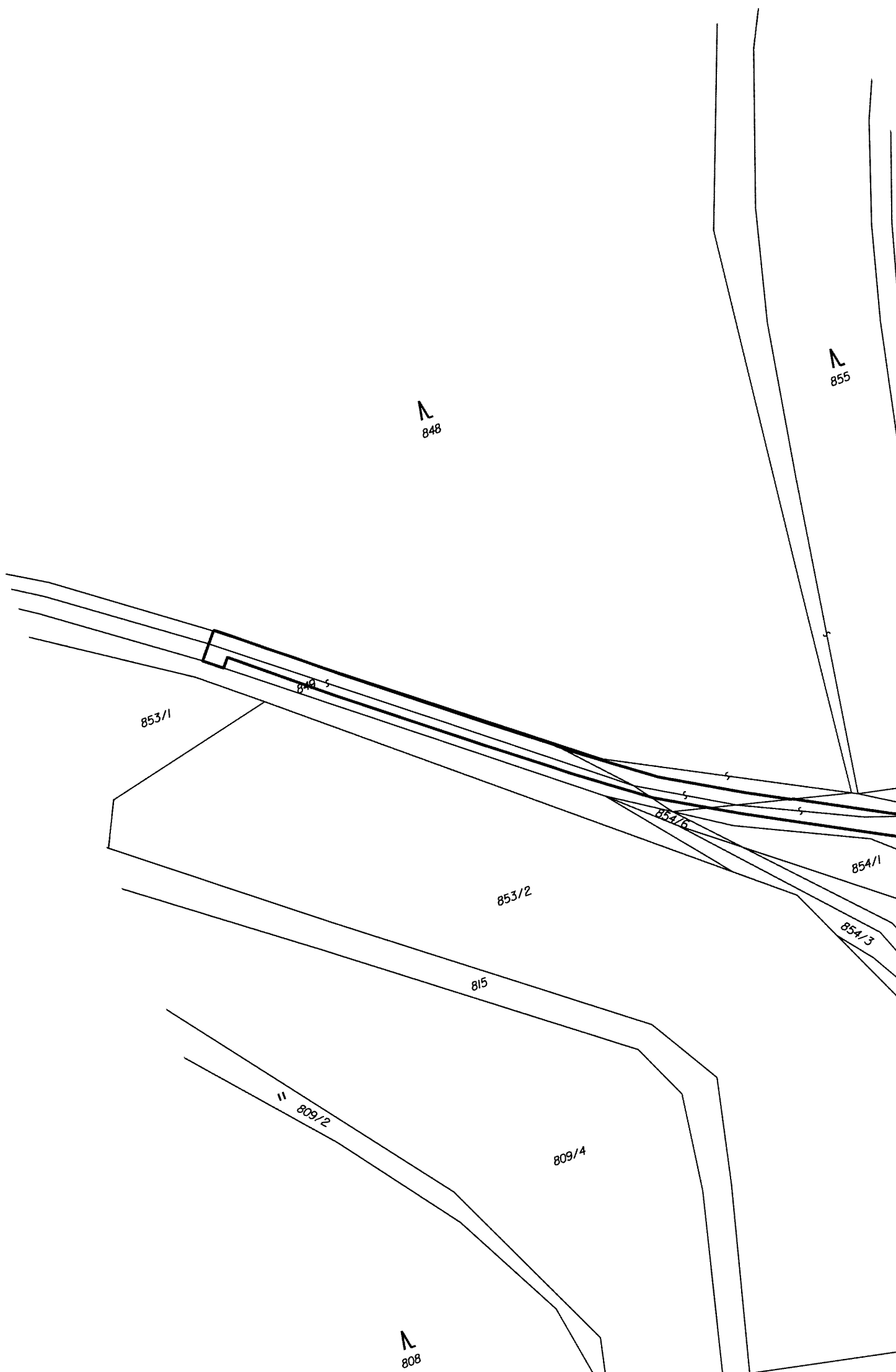
854/3

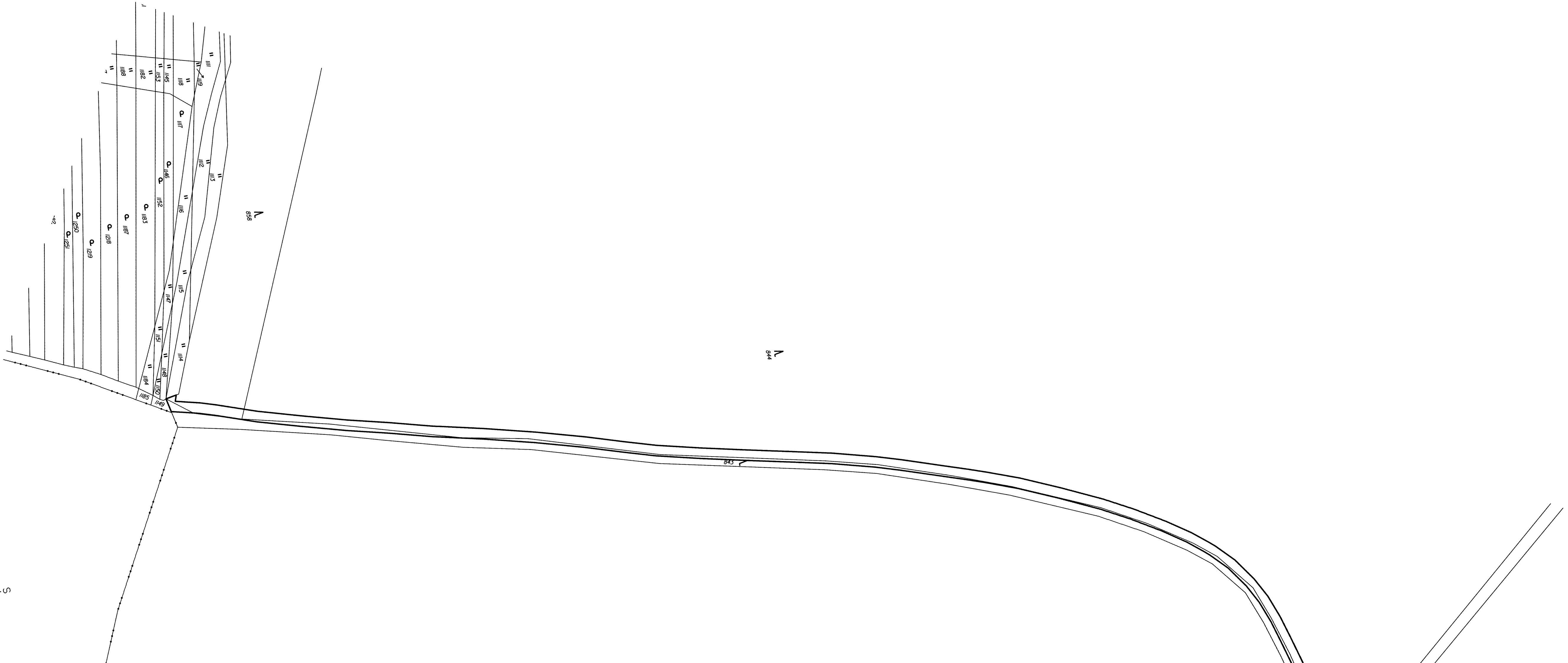
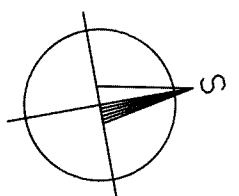
815

809/2

809/4

808





N
898

N
894

893




11 1181
11 1182
11 1183
11 1184
11 1185
11 1186
11 1187
11 1188
11 1189
11 1190
11 1191
11 1192
11 1193
11 1194
11 1195
11 1196
11 1197
11 1198
11 1199
11 1200
11 1201
11 1202
11 1203
11 1204
11 1205
11 1206
11 1207
11 1208
11 1209
11 1210
11 1211
11 1212
11 1213
11 1214
11 1215
11 1216
11 1217
11 1218
11 1219
11 1220
11 1221
11 1222
11 1223
11 1224
11 1225
11 1226
11 1227
11 1228
11 1229
11 1230
11 1231
11 1232
11 1233
11 1234
11 1235
11 1236
11 1237
11 1238
11 1239
11 1240
11 1241
11 1242
11 1243
11 1244
11 1245
11 1246
11 1247
11 1248
11 1249
11 1250
11 1251

C 1250
C 1251
C 1252

42

Dosavadní stav			Vymezená zájmová plocha														
Označení pozemku parc. číslem	Výměra parcely		Druh pozemku	Způsob využití	Označení pozemku parc. číslem(KN)	Výměra parcely		Druh pozemku	Způsob využití	Poznámka	Porovnání se stavem evidence právních vztahů						
	ha	m ²				ha	m ²				Díl přechází z pozemku označeného v		Číslo listu vlast..	Výměra dílu		Označení dílu	
											katastru nemovitostí	dřívější poz.evidence			ha		m ²
					834		26			Část část							
					835	10	55										
					CELKEM		10 81										

MND a.s. Úprkova 807/6, Hodonín	Okres :	Břeclav	Obec :	Velké Hostěrádky	K.Ú. :	Velké Hostěrádky
	Číslo zak.		Mapový list:	DKM	Měř.:	1:1500
	EVIDENČNÍ ÚDAJE o pozemcích					

Zapojení sond Borkovany omezení PUPFL	Potvrdil:	
	Dne: 8.3.2019	
Vyhotovil: 		 4/2019 / 11.3.2019 Datum, razítko, podpis

1:1500

Snimek mapy DKM

833

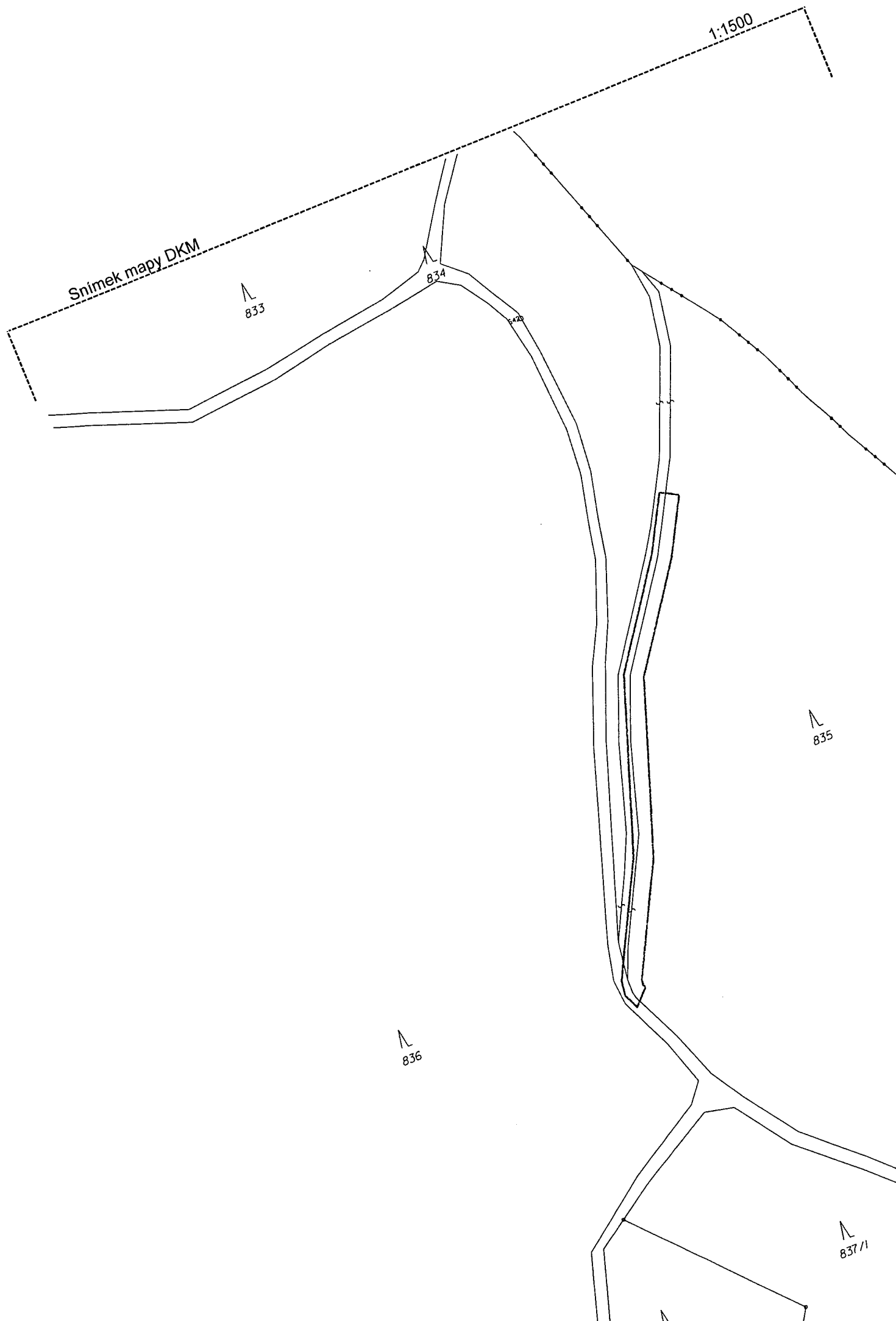
834

842

835



836

837/1



Dosavadní stav				Vymezená zájmová plocha										
Označení pozemku parc. číslem	Výměra parcely ha m ²		Druh pozemku způsob využití	Označení pozemku parc. číslem(KN)	Výměra parcely ha m ²		Druh pozemku způsob využití	Poznámka	Porovnání se stavem evidence právních vztahů					
									Díl přechází z pozemku označeného v		Číslo listu vlast..	Výměra dílu ha m ²		Označení dílu
									katastru nemovitostí	dřívější poz.evidence				
			KN											
			7370/1		14		část	7370/1		1877		14	část	
			7019		13 20		část	7019		1877		13 20	část	
			7091		16 56		část	7091		35		16 56	část	
			7112/1		7 09				7112	2202		3 86	část	
									7113	2054		3 23	část	
			CELKEM		36 99			CELKEM				36 99		



MND a.s. Úprkova 807/6, Hodonín	Okres : Hodonín	Obec : Dambořice	K.U. : Dambořice
	Číslo zak.	Mapový list:	Měř.: 1:2880
	EVIDENČNÍ ÚDAJE o pozemcích		

Zapojení sond Borkovany omezení PUPFL	Potvrdil:
Dne: 7.11.2017	 22/2017 7.11.2017 Datum, razítko, podpis
Vyhotovil: 	



Dosavadní stav			Vymezená zájmová plocha					Porovnání se stavem evidence právních vztahů						
Označení pozemku parc. číslem	Výměra parcely		Druh pozemku	Označení pozemku parc. číslem(KN)	Výměra parcely		Druh pozemku	Poznámka	Díl přechází z pozemku označeného v		Číslo listu vlast.	Výměra dílu		Označení dílu
	ha	m ²			Způsob využití	ha			m ²	Způsob využití		katastru nemovitostí	dřívější poz.evidence	
				DKM - k.ú.Velké Hostěrádky										
				834	13	29	lesní	část						
				835	10	68	"	část						
				837/1	23	06	"	část						
				838		98	"	část						
				839	2	15	"	část						
				CELKEM		50	16							
				KN - k.ú.Dambořice						KN - k.ú.Dambořice				
				7370/1		21	ost. pl.	část	7370/1				21	část
				7370/2		9	ost. pl.	část	7370/2				9	část
				7019	1	87	lesní	část	7019			1	87	část
				7336	5	99	ost. pl.	část	7336			5	99	část
				7017/2	2	41	lesní	část		7017/2		2	41	část
				7018/1		12	"	část		7018/1			12	část
				7018/2		60	"	část		7018/2			60	část
				7021/1		66	"	část		7021/1			66	část
				CELKEM		37	95		CELKEM				37	95

MAJETEK ČR, PRAVO HOSPODÁŘIT LČR

MND a.s. Úprkova 807/6, Hodonín	Okres : Břeclav Hodonín	Obec : Velké Hostěrádky Dambořice	K.Ú. : Velké Hostěrádky Dambořice
	Číslo zak.	Mapový list: DKM V.S.VI.21-13	Měř.: 1:1500 1:2000
EVIDENČNÍ ÚDAJE o pozemcích			
Zapojení sondy Hostěrádky 102a		Potvrdil:	
Dne: 3.5.2010		 Datum, razítko, podpis 21/2010 4.5.2010	
Vyhotovil: 			

k.ú. Velké Hostěřovice
okr. Břeclav

k.ú. Dambouřice
okr. Hodonín

834

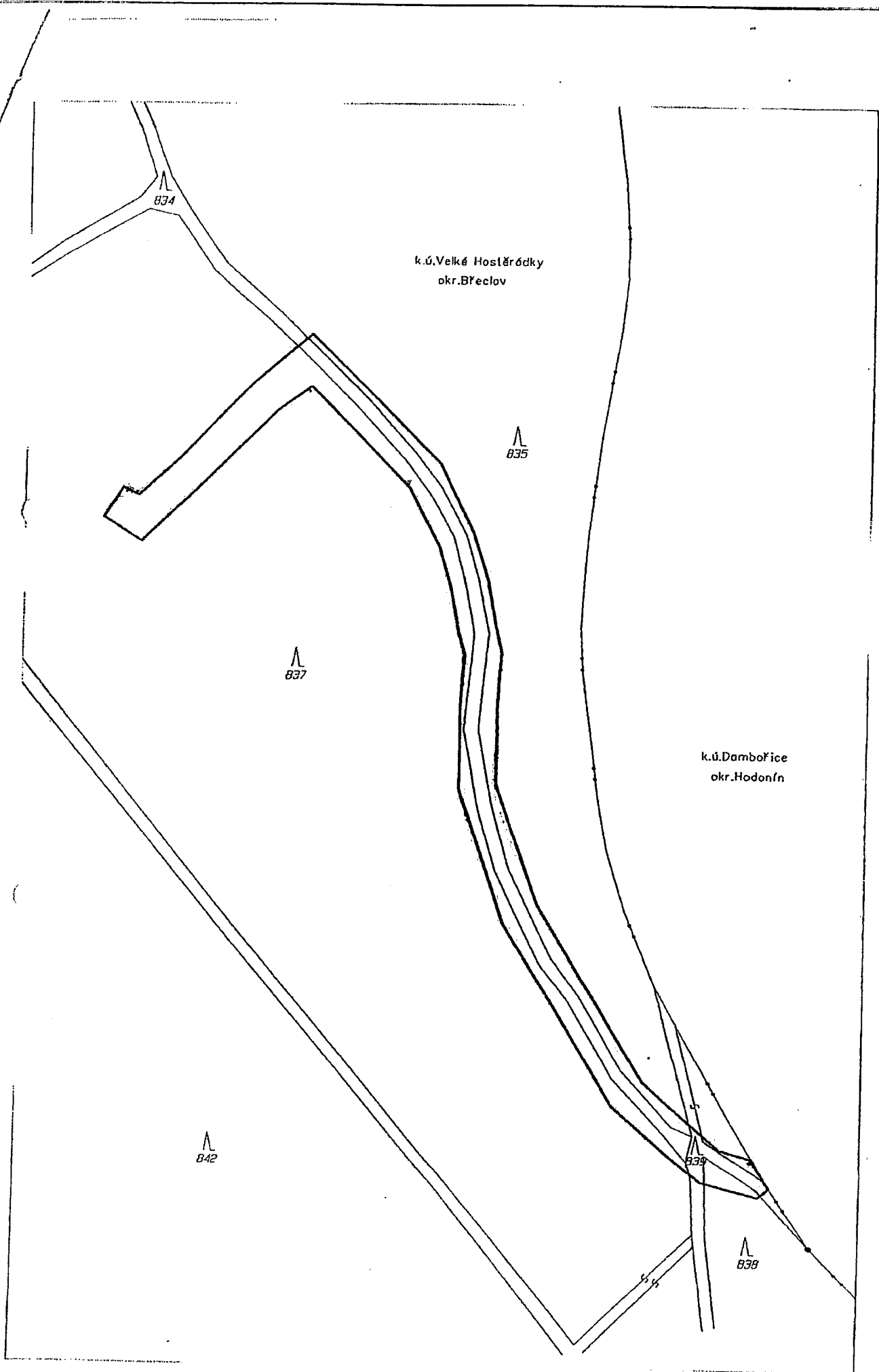
835

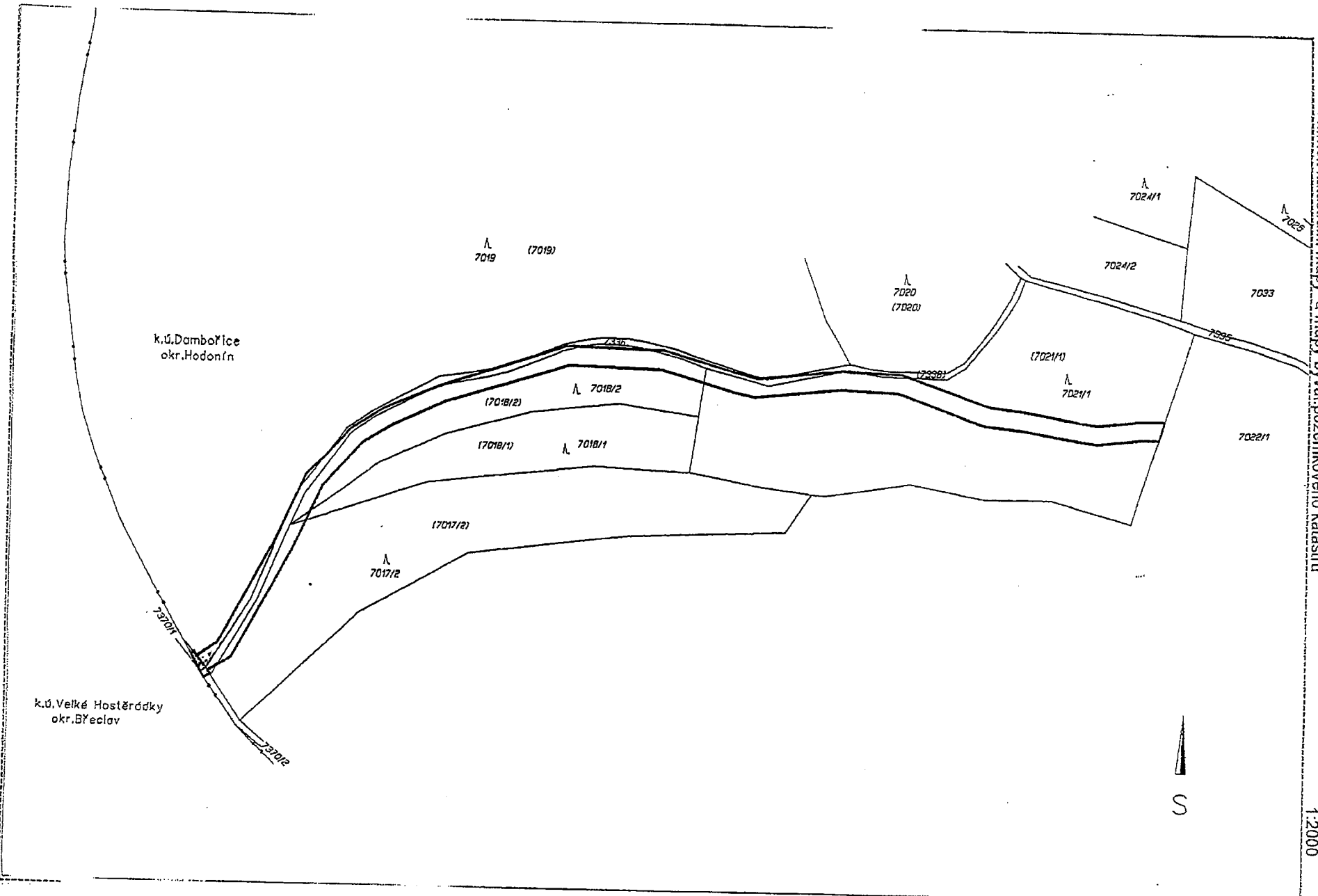
837

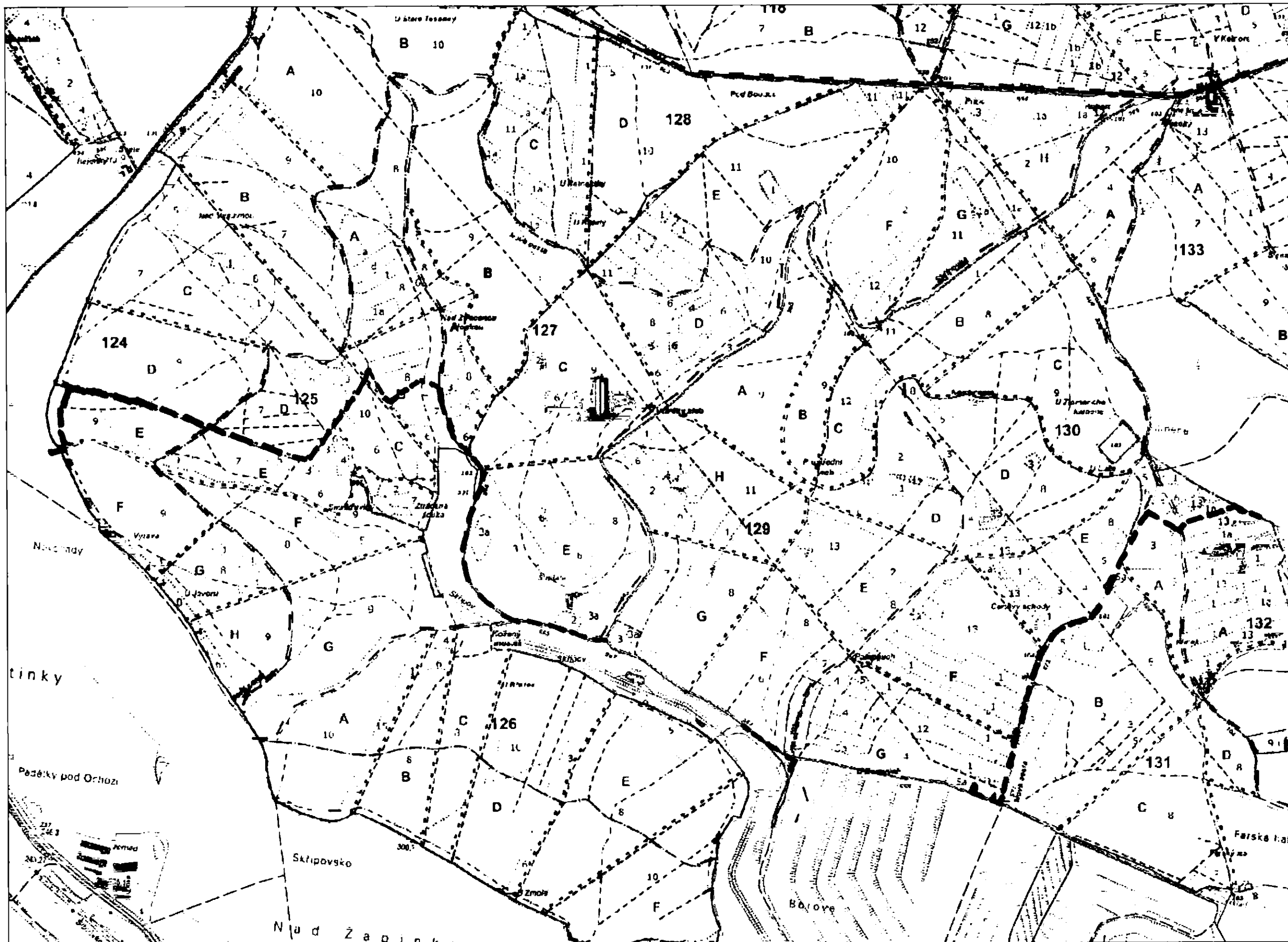
842

839

838







L24-ŽIDLOCHAUCE
 POLESÍ 23-ŽILÝ VLK
 LHC BŘEČOVICE
 LHP 2016-2025

MND a.s.
 -ZAPOJENÍ SOND
 BORKOVAN
 -PRŮMĚRNOU H₀₂
 102 A KABEL VN



1 : 10 000



Městský úřad Ždánice
Stavební odbor
Městečko 787, 696 32 Ždánice

č.j. 1788/12/S351

Vyřizuje: [REDACTED]

tel., fax.: [REDACTED]

ve Ždánicích 28.8.2012

MND a.s.
Úprkova 807/6
695 01 Hodonín

KOLAUDAČNÍ SOUHLAS

NÁZEV STAVBY „ZAPOJENÍ HOS102A“

Dne 16.7.2012 podala právnická osoba MND a.s., IČO 28483006, sídlem Úprkova 807/6, 695 01 Hodonín, na zdejší Městském úřadě ve Ždánicích, stavebním odboru, žádost o vydání kolaudačního souhlasu na stavbu nazvanou „Zapojení Hos102a“, která byla povolena na pozemcích katastru nemovitostí parc.č. 7315/2 ostatní plocha (dle PK 7315/2), 614/1 orná půda (dle PK parc.č. 7051/3), 7423/1 vodní plocha (dle PK parc.č. 7423), 7056/3 ostatní plocha, 7329/1 ostatní plocha, 7056/1 orná půda (dle PK parc.č. 7050/5, 7050/4, 7050/3, 7050/2, 7056/2, 7056/3, 7056/4), 7322/3 ostatní plocha, st. 626 zastavěná plocha, 7057/11 ostatní plocha (dle PK parc.č. 7057/6), 7057/16 ostatní plocha (dle PK parc.č. 7057/6), 7333 ostatní plocha, 7033 trvalý travní porost (dle PK parc.č.7033), 7034/1 orná půda (dle PK parc.č. 7034/1), 7034/4 ostatní plocha (dle PK parc.č. 7034/1), 7337 ostatní plocha, 7335 ostatní plocha, 7022/1 trvalý travní porost (dle PK parc.č. 7022), 7021/1 lesní pozemek (dle PK parc.č. 7021/1), 7018/2 lesní pozemek (dle PK parc.č. 7018/2), 7018/1 lesní pozemek (dle PK parc.č. 7018/1), 7017/2 lesní pozemek (dle PK parc.č. 7017/2), 7336 ostatní plocha, 7019 lesní pozemek, 7370/1 lesní pozemek v k.ú. Dambořice, okres Hodonín, parc.č. 838 lesní pozemek, 839 lesní pozemek, 835 lesní pozemek, 837/2 lesní pozemek, 837/1 lesní pozemek a 834 lesní pozemek v k.ú. Velké Hostěrádky, okres Břeclav na základě stavebního povolení vydaného zdejší stavebním úřadem dne 15.9.2011 pod č.j. 1746/11/S352.

Rozsah, účel a druh stavby:

Jedná se o liniovou stavbu podzemní potrubní přípojky vedoucí v souběhu s VN kabelem a optickým vodičem mezi stávajícími plochami těžebních průzkumných sond ozn. Hos102a a Uh22,45,63. Stavba zasahuje do dvou katastrálních území obcí Dambořice a Velké Hostěrádky. Plocha sondy Hos 102a se nachází cca 1,2 km jihozápadně od stávajícího sběrného naftového střediska SNS Dambořice a cca 1,2 km severozápadně od obce Dambořice v k.ú. Velké Hostěrádky. Stavba vede převážně po zemědělských a lesních pozemcích mimo zastavěná území obcí. Nové potrubí přípojky produktovodu od sondy

Hos102a bylo napojeno u plochy sond Uh22,45,63 na stávající produktovou vedoucí na SNS Dambořice. Celková délka nového potrubí produktovodu DN80 PN100 (ocelové potrubí, tepelně izolované v zemi rýze) a souběžného optického kabelu je cca 1659 m. V souběhu byl uložen kabel VN, který pokračuje kolem příjezdové cesty k SNS Dambořice ke stávajícímu vedení VN 22 kV, kde bude provedena odbočka pro kabel z nejbližšího sloupu. Celková délka VN kabelu od odbočky z linky VN až na plochu sondy Hos 102a je 1914 m. Na ploše sondy Hos 102a bylo instalováno nezbytné technologické zařízení pro čerpadlovou těžbu sondy, technologický ohřev těžené produkce a příslušné elektrické a zabezpečovací zařízení. Účelem stavby je zajištění vyčerpání ložiska ropy a zemního plynu v dotčené lokalitě včetně zajištění dopravy produkce.

Stavba je dočasně charakteru s předpokladem ukončení provozu v roce 2050. Stavba je členěna na stavební objekty SO 01 Stavební úpravy, SO 02 Elektrorozvody a uzemnění, SO 03 Přípojka sondy DN80 PN 100 a optický kabel, SO 04 Přípojka kabelu VN, PS 01 Technologické zařízení, PS 02 Elektroinstalace.

Bližší údaje o stavbě viz projektová dokumentace pro vydání stavebního povolení, kterou zpracovala projekce MND, a.s., Hodonín (ověřil Ing. Jaroslav Zelenka).

Městský úřad Ždánice, jako obecný stavební úřad příslušný podle ustanovení § 13 odst. 1 písm. f) zákona č. 183/2006 Sb., o územním plánování a stavebním řádu (stavební zákon), v platném znění, po přezkoumání žádosti o vydání kolaudačního souhlasu a na základě provedené závěrečné kontrolní prohlídky stavby, vydává stavebníku právnické osobě MND a.s., IČO 28483006, sídlem Úprkova 807/6, 695 01 Hodonín, podle ustanovení § 122 odst. 1 stavebního zákona

kolaudační souhlas

k užívání stavby nazvané „Zapojení Hos102a“, která byla povolena na pozemcích katastru nemovitostí parc.č. 7315/2 ostatní plocha (dle PK 7315/2), 614/1 orná půda (dle PK parc.č. 7051/3), 7423/1 vodní plocha (dle PK parc.č. 7423), 7056/3 ostatní plocha, 7329/1 ostatní plocha, 7056/1 orná půda (dle PK parc.č. 7050/5, 7050/4, 7050/3, 7050/2, 7056/2, 7056/3, 7056/4), 7322/3 ostatní plocha, st. 626 zastavěná plocha, 7057/11 ostatní plocha (dle PK parc.č. 7057/6), 7057/16 ostatní plocha (dle PK parc.č. 7057/6), 7333 ostatní plocha, 7033 trvalý travní porost (dle PK parc.č.7033), 7034/1 orná půda (dle PK parc.č. 7034/1), 7034/4 ostatní plocha (dle PK parc.č. 7034/1), 7337 ostatní plocha, 7335 ostatní plocha, 7022/1 trvalý travní porost (dle PK parc.č. 7022), 7021/1 lesní pozemek (dle PK parc.č. 7021/1), 7018/2 lesní pozemek (dle PK parc.č. 7018/2), 7018/1 lesní pozemek (dle PK parc.č. 7018/1), 7017/2 lesní pozemek (dle PK parc.č. 7017/2), 7336 ostatní plocha, 7019 lesní pozemek, 7370/1 lesní pozemek v k.ú. Dambořice, okres Hodonín, parc.č. 838 lesní pozemek, 839 lesní pozemek, 835 lesní pozemek, 837/2 lesní pozemek, 837/1 lesní pozemek a 834 lesní pozemek v k.ú. Velké Hostěradky, okres Břeclav na základě stavebního povolení vydaného zdejším stavebním úřadem dne 15.9.2011 pod č.j. 1746/11/S352.

Stavební úřad přezkoumal při závěrečné kontrolní prohlídce stavby, která se konala dne 10.8.2012, provedení stavby z hledisek uvedených v ustanovení § 122 odst. 3 stavebního zákona. Bylo zjištěno, že stavba je provedena v souladu s vydaným územním rozhodnutím a stavebním povolením, v odpovídající míře byly dodrženy obecné technické požadavky na výstavbu. Skutečné provedení stavby a její užívání nebude za předpokladu dodržování požadavků vyplývajících ze stavebního zákona a zvláštních předpisů ohrožovat život a veřejné zdraví, bezpečnost a životní prostředí. Stavebník mj. předložil při ZKPS doklady o výsledcích předepsaných zkoušek a doklady prokazující shodu vlastností použitých výrobků s požadavky na stavby.

Při závěrečné kontrolní prohlídce stavby nebyly ze strany stavebního úřadu v součinnosti s dotčenými orgány zjištěny závady bránící bezpečnému užívání stavby nebo rozpor ze závaznými stanovisky dotčených orgánů. Vydaná závazná stanoviska a vyjádření dotčených orgánů podle zvláštních předpisů jsou kladná.

SO MěÚ Ždánice

otisk úředního razítka

Kolaudační souhlas obdrží:

Stavebník:

1. MND, a.s., Hodonín – stavebník

Dotčené orgány:

2. Obecní úřad Dambořice
3. Obecní úřad Velké Hostěrádky
4. Krajský úřad JmK v Brně, odbor životního prostředí
5. MěÚ Kyjov, odbor životního prostředí
6. MěÚ Hustopeče, odbor životního prostředí
7. MěÚ Klobouky u Brna, stavební úřad
8. Krajská hygienická stanice JmK v Brně
9. Hasičský záchranný sbor JmK v Brně
10. Obvodní báňský úřad v Brně

Ostatní:

11. spis stavebního úřadu

Vypraveno dne:

Ověřovací doložka konverze na žádost do dokumentu v listinné podobě

Obsah předložené datové zprávy k provedení autorizované konverze byl ve shodě se záznamy Informačního systému datových schránek. Tato datová zpráva s číslem 98798159 byla systémem přenesena dne 30.08.2012 v 09:41:01. Platnost datové zprávy byla ověřena dne 05.09.2012 v 10:10:11. Datová zpráva byla opatřena zaručenou elektronickou značkou založenou na kvalifikovaném systémovém certifikátu vydaném akreditovaným poskytovatelem certifikačních služeb. Údaje o zaručené elektronické značce: číslo kvalifikovaného systémového certifikátu **13 3E FA**, certifikát byl vydán **PostSignum Qualified CA 2, Česká pošta, s.p. [IČ 47114983]** pro **Informační systém datových schránek - produkční prostředí Ministerstvo vnitra ČR-kancelář vrchního ředitele sekce pro informatiku a eGovernment [IČ 00007064]**. Elektronická značka byla označena časovým razítkem. Datum a čas **30.08.2012 10:00:06**, číslo kvalifikovaného časového razítka **12 E6 C7**, časové razítko bylo vydáno **PostSignum Qualified CA 2, Česká pošta, s.p. [IČ 47114983]**.

Autorizovanou konverzí dokumentu se nepotvrzuje správnost a pravdivost údajů obsažených v dokumentu a jejich soulad s právními předpisy.

Odesílající datová schránka:
Název: Město Ždánice
Adresa: Městečko 787, 69632 Ždánice, CZ
ID datové schránky: 3fkbacp
Typ uživatele: Pověřená osoba

Vstupující dokument obsažený v datové zprávě byl podepsán zaručeným elektronickým podpisem založeným na kvalifikovaném certifikátu vydaném akreditovaným poskytovatelem certifikačních služeb a platnost zaručeného elektronického podpisu byla ověřena dne 05.09.2012 v 10:10:25. Zaručený elektronický podpis byl shledán platným (dokument nebyl změněn) a ověření platnosti kvalifikovaného certifikátu bylo provedeno vůči seznamu zneplatněných kvalifikovaných certifikátů vydanému k datu 05.09.2012 08:59:18. Údaje o zaručeném elektronickém podpisu: číslo kvalifikovaného certifikátu **12 E5 41**, kvalifikovaný certifikát byl vydán akreditovaným poskytovatelem certifikačních služeb **PostSignum Qualified CA 2, Česká pošta, s.p. [IČ 47114983]** pro podepisující osobu (označující osobu) **stavební odbor, 18, Město Ždánice [IČ 00285536]**. Elektronický podpis nebyl označen časovým razítkem.

Subjekt, který autorizovanou konverzi dokumentu provedl:

Město Ždánice

Datum vyhotovení ověřovací doložky:

05.09.2012

Jméno, příjmení a podpis osoby, která autorizovanou konverzi dokumentu provedla:

Otisk úředního razítka:

Poznámka:

Kontrolu této ověřovací doložky lze provést v centrální evidenci ověřovacích doložek přístupné způsobem umožňujícím dálkový přístup na adrese <https://www.czechpoint.cz/overovaciodolozky>.

MINISTERSTVO PRŮMYSLU A OBCHODU
Odbor stavební úřad

Na Františku 1039/32, 110 15 Praha 1 – Staré Město

tel.: [REDACTED]

ZN.: MPO 127394/2020
MPO 127394/20/412 – SÚ
MIPOX02UCY6C

viz. rozdělovník

VYŘIZUJE:
TEL.:
E-MAIL:

DATUM: 28. 5. 2020

KOLAUDAČNÍ SOUHLAS
S UŽÍVÁNÍM STAVBY

Ministerstvo průmyslu a obchodu, odbor stavební úřad, jako stavební úřad příslušný podle § 16 odst. 2 písm. d) zákona č. 183/2006 Sb., o územním plánování a stavebním řádu (stavební zákon), ve znění pozdějších předpisů (dále jen "stavební zákon"), přezkoumal podle § 122 stavebního zákona žádost o kolaudační souhlas, kterou dne 30. 4. 2020 podala společnost

MND a.s., IČO 28483006, Úprkova č. p. 807/6, 695 01 Hodonín 1 (dále jen "stavebník"),

a na základě tohoto přezkoumání vydává podle § 122 odst. 3 stavebního zákona a § 18i vyhlášky č. 503/2006 Sb., o podrobnější úpravě územního rozhodování, územního opatření a stavebního řádu

k o l a u d a č n í s o u h l a s,

kteřý je dokladem o povoleném účelu užívání dočasné stavby nazvané:

„Zapojení sond Borkovany“

na pozemcích parc. č. 1257, 1263, 1265, 1268, 1269, 1270, 1272, 1283, 1286/1, 1286/2, 1287, 1295, 1296/1, 1300, 1367, 1385, 1388, 1389, 1390, 1391, 1529, 1548, 1551, 1552, 1553, 1554, 1555, 1556, 1558/1, 1558/2, 1558/3 v katastrálním území Borkovany, parc. č. 1951, 6068, 6069, 6071, 6073 v katastrálním území Bošovice, st. p. 734, 735, 739, 740, parc. č. 7019, 7091, 7112/1, 7112/2, 7112/4, 7113, 7114, 7186/3, 7186/6, 7330, 7333, 7370/1 v katastrálním území Dambořice, parc. č. 751/2, 818/1, 818/2, 819, 834, 835, 836, 837/2, 841, 843, 844, 848, 849, 850/1, 853/1, 854/1, 854/4, 856, 858, 859, 1101, 1102, 1103, 1110, 1111, 1112, 1113, 1114, 1115, 1116, 1117, 1118, 1119, 1120, 1121, 1122, 1123, 1124, 1147, 1149, 4898, 4913, 4959, 4960, 4961, 4962, 4963, 4994, 5587, 5599, 5600, 5630, 5763, 5764, 5780 v katastrálním území Velké Hostěradky.

Stavba byla povolena společným povolením, které vydalo Ministerstvo průmyslu a obchodu, odbor stavební úřad ze dne 7. 12. 2018 pod č. j. MPO 67343/18/525 – SÚ, v právní moci 8. 1. 2019.

Stavba je povolena jako stavba dočasná s dobou trvání do 31. 12. 2050.

Vymezení účelu užívání stavby:

Účelem dočasné stavby „Zapojení sond Borkovany“ je propojení těžebních sond se stávajícím areálem SNS Dambořice (sběrné naftové středisko).

D o č a s n á s t a v b a o b s a h u j e:

- SO 01 Inženýrské sítě
- SO 02 Plochy ohřevu ropy
- SO 03 Potrubní most a podpěrné konstrukce
- SO 04 Přípojka VN + trafostanice

Závěrečná kontrolní prohlídka byla provedena dne 27. 5. 2020 s tímto výsledkem:

Při závěrečné kontrolní prohlídce nebyly zjištěny závady bránící bezpečnému užívání stavby. Stavba byla provedena v souladu s výše uvedeným rozhodnutím, s ověřenou projektovou dokumentací, byly dodrženy obecné požadavky na výstavbu, skutečné provedení stavby a její užívání nebude ohrožovat život a veřejné zdraví, život nebo zdraví zvířat, bezpečnost a životní prostředí.

Odůvodnění:

Ministerstvo průmyslu a obchodu, odbor stavební úřad příslušný podle § 16 odst. 2 písm. d) stavebního zákona (dále jen „stavební úřad“) obdrželo dne 30. 4. 2020 žádost o kolaudační souhlas na stavbu, kterou podal stavebník.

Stavba byla provedena oprávněnými firmami:

Montpetrol, spol. s r.o., Brněnská 3585/50b, 695 01 Hodonín, IČ: 634 70 519
Kučaba Energomontáže Hodonín s.r.o., Kasárenská 4, 696 18 Hodonín, IČ: 28262255
Elektromont Brno, a.s., Žarošická 4315/17, Brno, PSČ 628 00, IČ: 24319139

Stavební úřad se zabýval podanou žádostí vč. příloh z hlediska úplnosti a věcné správnosti. Po tomto posouzení žádosti stavební úřad svým opatřením č. j. MPO 127394/20/367 – SÚ ze dne 4. 5. 2020 stanovil termín provedení závěrečné kontrolní prohlídky stavby na 27. 5. 2020. Při této kontrolní prohlídce byl ověřován soulad provedené stavby s vydaným rozhodnutím, dodržení obecných požadavků na stavby, přičemž rozpory nebyly shledány. Plnění podmínek vydaného rozhodnutí stavební úřad ověřil při závěrečné kontrolní prohlídce. Stavebník doložil k žádosti a při kontrolní prohlídce všechny potřebné revize a doklady, jejichž úplný seznam je uveden v protokolu ze závěrečné kontrolní prohlídky.

Ke kontrolní prohlídce byla dodána stanoviska dotčených orgánů:

- Krajská hygienická stanice Jihomoravského kraje se sídlem v Brně, závazné stanovisko ze dne 3. 3. 2020 pod č. j. KHSJM 11352/2020/BV/HP
- Městský úřad Hustopeče, odbor životního prostředí, stanovisko ze dne 9. 3. 2020 pod č. j. MUH/12851/20/1
- Městský úřad Hustopeče, odbor životního prostředí, závazné stanovisko ze dne 2. 3. 2020 pod č. j. MUH/12923/20/1 – stacionární zdroje znečišťování ovzduší
- Městský úřad Kyjov, odbor životního prostředí a územního plánování, vyjádření ze dne 27. 3. 2020 pod č. j. OŽPÚP28646/20/ozp_ sek
- Městský úřad Slavkov u Brna, odbor stavebního úřadu, územního plánování a životního prostředí, stanovisko ze dne 22. 4. 2020 pod č. j. SU/15297-20/246-2020/KAM
- Krajský úřad Jihomoravského kraje, Odbor životního prostředí, sdělení ze dne 12. 3. 2020 pod č. j. JMK 43914/2020
- Hasičský záchranný sbor Jihomoravského kraje, KŘ Brno, sdělení ze dne 9. 3. 2020 pod č. j. HSBM-6-39-16/1-OPST-2017/Vra-1/2020
- Technická inspekce ČR, odborné a závazné stanovisko č. j. TICR/2744/2020 ze dne 20. 1. 2020



Stavební úřad shledal, že skutečným provedením stavby a jejím užíváním nebudou ohroženy životy a veřejné zdraví, život nebo zdraví zvířat, bezpečnost a životní prostředí. Tuto skutečnost opírá o výše

uvedená zjištění a dále o předložené doklady zejména o revize a zkoušky. Požadované revize a zkoušky byly provedeny oprávněnými osobami s kladným výsledkem a jsou rovněž dokladem prokazujícím bezpečnost užívání stavby.

Stavební úřad proto vydal kolaudační souhlas s užíváním dočasné stavby.

Poučení:

Kolaudační souhlas není správním rozhodnutím. Na vydání kolaudačního souhlasu se podle § 122 odst. 3 stavebního zákona nevztahují části druhá a třetí zákona č. 500/2004 Sb., správní řád, ve znění pozdějších předpisů. Kolaudační souhlas lze přezkoumat v přezkumném řízení, které lze zahájit do 1 roku ode dne, kdy souhlas nabyl právních účinků. Rozhodnutí v přezkumném řízení v prvním stupni nelze vydat po uplynutí 15 měsíců ode dne, kdy souhlas nabyl právních účinků.



Obdrží:

stavebník

MND a.s., IDDS: cnxfiht

sídlo: Úprkova č. p. 807/6, 695 01 Hodonín 1

dotčené správní úřady

Krajská hygienická stanice Jihomoravského kraje, IDDS: jaaai36

sídlo: Jeřábkova 4, 602 00 Brno

Krajský úřad, Odbor životního prostředí, Odbor územního plánování a stavebního řádu, IDDS: x2pbqzq

sídlo: Žerotínovo náměstí č. p. 449/3, 602 00 Brno 2

Městský úřad Kyjov, odbor životního prostředí a územního plánování, IDDS: f28bdah

sídlo: Masarykovo nám. 30, 697 01 Kyjov

Městský úřad Slavkov u Brna, odbor stavebního úřadu, územního plánování a životního prostředí, IDDS: zrvbwe4

sídlo: Palackého náměstí č. p. 65, 684 01 Slavkov u Brna


Městský úřad Hustopeče, odbor životního prostředí, IDDS: z34bt3y

sídlo: Dukelské nám. č. p. 2/2, 693 01 Hustopeče u Brna


Doložka konverze do dokumentu obsaženého v datové zprávě

Tento dokument, který vznikl převedením vstupu v listinné podobě do podoby elektronické pod pořadovým číslem **129184542-281789-200601135236**, skládající se z **3** listů, se doslovně shoduje s obsahem vstupu.

Vstup bez viditelného prvku.

Jméno a příjmení osoby, která konverzi provedla: 

Vystavil: **Ministerstvo průmyslu a obchodu**
Pracoviště: **Ministerstvo průmyslu a obchodu**
na **Ministerstvu průmyslu a obchodu** dne **01.06.2020**



Doložka konverze na žádost do dokumentu v listinné podobě

Tento dokument v listinné podobě, který vznikl pod pořadovým číslem **129405938-202033-2006091022**, převedením z dokumentu obsaženého v datové zprávě, skládajícího se z 4 listů, se shoduje s obsahem dokumentu, jehož převedením vznikl.

Autorizovanou konverzí dokumentu se nepotvrzuje správnost a pravdivost údajů obsažených v dokumentu a jejich soulad s právními předpisy.

Obsah předložené datové zprávy k provedení autorizované konverze byl ve shodě se záznamy Informačního systému datových schránek. Tato datová zpráva s číslem 789972833 byla systémem přenesena dne 01.06.2020 v 15:20:54. Platnost datové zprávy byla ověřena dne 09.06.2020 v 10:23:00. Datová zpráva byla opatřena elektronickou značkou, zaručenou elektronickou pečeti založenou na certifikátu pro elektronickou pečeť vydaném kvalifikovaným poskytovatelem služeb vytvářejících důvěru, nebo uznávanou elektronickou pečeti. Údaje o elektronické značce nebo pečeti: číslo certifikátu **50 70 FD**, certifikát byl vydán **PostSignum Qualified CA 3, Česká pošta, s.p. [IČ 47114983]** pro **Informační systém datových schránek - produkční prostředí Ministerstvo vnitra České republiky [IČ 00007064]**. Elektronická značka nebo pečeť byla označena časovým razítkem. Datum a čas **02.06.2020 06:00:45**, číslo kvalifikovaného časového razítka nebo kvalifikovaného elektronického časového razítka **01 40 71 46**, časové razítko bylo vydáno **PostSignum Qualified CA 5, Česká pošta, s.p.**.

Odesílající datová schránka:

Název: Ministerstvo průmyslu a obchodu

Adresa: Na Františku 1039/32, 11000 Praha 1, CZ

ID datové schránky: bxtaaw4

Typ uživatele: Administrátor

Vstupní dokument obsažený v datové zprávě byl podepsán kvalifikovaným elektronickým podpisem a platnost kvalifikovaného elektronického podpisu byla ověřena dne 09.06.2020 v 10:23:12. Kvalifikovaný elektronický podpis byl shledán platným (dokument nebyl změněn) a ověření platnosti kvalifikovaného certifikátu pro elektronický podpis bylo provedeno vůči zveřejněnému seznamu zneplatněných certifikátů vydanému k datu 09.06.2020 09:44:52. Údaje o kvalifikovaném elektronickém podpisu: číslo kvalifikovaného certifikátu pro elektronický podpis **00 B1 8C 58**, kvalifikovaný certifikát pro elektronický podpis byl vydán kvalifikovaným poskytovatelem služeb vytvářejících důvěru **I.CA Qualified 2 CA/RSA 02/2016, První certifikační autorita, a.s.** pro podepisující osobu [redacted] **Odbor hospodářské správy, Česká republika - Ministerstvo průmyslu a obchodu**. Uznávaný elektronický podpis byl označen platným kvalifikovaným časovým razítkem nebo kvalifikovaným elektronickým časovým razítkem vydaným kvalifikovaným poskytovatelem. Platnost časového razítka byla ověřena dne 09.06.2020 v 10:23:12. Údaje o časovém razítku: datum a čas **01.06.2020 13:53:20**, číslo kvalifikovaného certifikátu pro časové razítko **01 40 71 42**, časové razítko bylo vydáno kvalifikovaným poskytovatelem **PostSignum Qualified CA 5, Česká pošta, s.p.**.

Vystavil: [redacted]

Pracoviště: [redacted]

dne **09.06.2020**

Jméno, příjmení a podpis osoby, která autorizovanou konverzi dokumentu provedla:

Otisk úředního razítka: [redacted]

Poznámka:

Kontrolu této doložky lze provést v centrální evidenci doložek přístupné způsobem umožňujícím dálkový přístup na adrese <https://www.czechpoint.cz/overovacidolozky>.



Toto rozhodnutí nabylo
právní moci dne... 25.10.2018
je vykonatelné dne... 25.10.2018
Obvodní báňský úřad pro území krajů
Jihomoravského a Zlínského
dne... 25.10.2018



OBVODNÍ BÁŇSKÝ ÚŘAD PRO ÚZEMÍ KRAJŮ JIHOMORAVSKÉHO A ZLÍNSKÉHO

č.j. SBS 29317/2018/OBÚ-01/1

poř. č. 1985

vydává pro

MND a.s.

Hodonín, Úprkova 807/6, PSČ 695 01

IČ: 284 83 006

podle § 5 odst. 2 zák. č. 61/1988 Sb., o hornické činnosti výbušninách a o státní báňské správě, v platném znění (dále jen zákona č. 61/1988 Sb.), na základě splnění podmínek stanovených obecně závaznými právními předpisy pro výkon požadovaného předmětu činnosti, ve znění pozdějších předpisů,

OPRÁVNĚNÍ

k hornické činnosti a projektování objektů a zařízení pro hornickou činnost a k projektování, provádění a vyhodnocování geologických prací

v rozsahu podle § 2 zákona č. 61/1988 Sb., písm.:

- a) vyhledávání a průzkum ložisek vyhrazených nerostů,
- b) otvírka, příprava a dobývání výhradních ložisek,
- c) zřizování, zajišťování a likvidace důlních děl a lomů,
- d) úprava a zušlechťování nerostů prováděné v souvislosti s jejich dobýváním,
- e) zřizování a provozování odvalů, výsypek a odkališť při činnostech uvedených v písmenech a) až d),
- f) zvláštní zásahy do zemské kůry,
- g) zajišťování a likvidace starých důlních děl,
- h) báňská záchranná služba,
- i) důlně měřická činnost,

k činnosti prováděné hornickým způsobem a projektování objektů a zařízení pro činnost prováděnou hornickým způsobem

v rozsahu podle § 3 zákona č. 61/1988 Sb., písm.:

- f) vrtání vrtů s délkou nad 30 m pro jiné účely než k činnostem uvedeným v § 2 a 3.

Odborné vedení organizace: je uvedeno v příloze, která je nedílnou součástí tohoto oprávnění.

Oprávnění, poř. č. 1985, vydané pod č.j. SBS 29317/2018/OBÚ-01/1 dne 9.10.2018, nahrazuje dříve vydané oprávnění Obvodním báňským úřadem pro území krajů Jihomoravského a Zlínského, ev.č. 1959, vydané pod č.j. SBS 01465/2018/OBU-01/1 dne 29.1.2018 z důvodu změn.

Odůvodnění:

Na základě žádosti organizace MND a.s., doručené dne 18.9.2018, evidované pod č.j. SBS 29317/2018. Předmětem žádosti je změna oprávnění k hornické činnosti a činnosti prováděné hornickým způsobem. Organizace vyhověla všem požadavkům uvedeným v § 1 vyhl. č. 15/1995 Sb., o oprávnění k hornické činnosti a činnosti prováděné hornickým způsobem, jakož i k projektování objektů a zařízení, která jsou součástí této činnosti.

Poučení o odvolání:

Proti tomuto rozhodnutí se lze odvolat podle § 81 a násl. zákona č. 500/2004 Sb., správní řád, k Českému báňskému úřadu v Praze prostřednictvím Obvodního báňského úřadu pro území krajů Jihomoravského a Zlínského do 15-ti dnů ode dne jeho doručení.

V Brně dne 10.10.2018

MND a.s.

Hodonín, Úprkova 807/6, PSČ 695 01
IČ: 284 83 006

Odborné vedení organizace:

[redacted]
narozen: [redacted]

osvědčení:

[redacted] § 2 a),b),c),d),e),f),g), § 3e),f),h), vydané Obvodním báňským úřadem v Brně pod ev. č. 0403

[redacted] § 2 b),c),d),e),f),g), § 3e),f),h), vydané Obvodním báňským úřadem v Brně pod ev. č. 0471

[redacted]
narozen: [redacted]

osvědčení:

[redacted] 2 a),b),c),d),f), § 3 f) vydané Obvodním báňským úřadem v Brně pod ev. č. 0020

[redacted] a),b),c),d),e),f),g), § 3f), vydané Obvodním báňským úřadem v Brně pod ev. č. 0631

[redacted]
narozen: [redacted]

osvědčení:

[redacted] § 2 a),b),c),d),f),g), § 3 f),g),h) vydané Obvodním báňským úřadem v Brně pod ev. č. 0032

[redacted] § 2 b),c),d),e),f),g), § 3f), vydané Obvodním báňským úřadem v Brně pod ev. č. 0033

[redacted]
narozen: [redacted]

osvědčení:

[redacted] § 2 a),b),c),d),e),f), § 3 f), vydané Obvodním báňským úřadem v Brně pod ev. č. 0030

[redacted] § 2 a),b),c),d),f),g), § 3a),f),h), vydané Obvodním báňským úřadem v Brně pod ev. č. 0595

Osvědčení k projektování, provádění a vyhodnocování geologických prací v oboru ložisková geologie, vydané Ministerstvem životního prostředí České republiky dne 2.10.2003, č.j. 72/660/13442/03, poř.č.1753/2003

[redacted]
narozen: [redacted]

osvědčení:

[redacted] § 2 a),b),c),d),e),f),g) § 3 f), vydané Obvodním báňským úřadem v Brně pod ev. č. 0357

[redacted] § 2 b),c),d),f), vydané Obvodním báňským úřadem v Brně pod ev. č. 0039

[redacted]
narozen: [redacted]

osvědčení:

[redacted] § 2 a),b),c),d),e),f),g), § 3 f), vydané Obvodním báňským úřadem v Brně pod ev. č. 0780

[redacted] § 2b),d),f), § 3 f), vydané Obvodním báňským úřadem v Brně pod ev. č. 0022

[redacted]
narozen: [redacted]

osvědčení:

[redacted] § 2 a),b),c),d),e),f),g), § 3 f), vydané Obvodním báňským úřadem v Brně pod ev. č. 0666
[redacted] § 2a),b),c),d),e),f),g), § 3f) vydané Obvodním báňským úřadem v Brně pod ev. č.
0667

[redacted] HBZS - protokol Českého báňského úřadu v Praze čj. SBS/27946/2013/ČBÚ-21 ze dne
4.11.2013

[redacted]
narozen: [redacted]

osvědčení:

[redacted] § 2 a),b),c),d),e),f), g), § 3 f), vydané Obvodním báňským úřadem v Brně pod ev. č. 0701
[redacted] § 2 a),b),c),d),e),f),g), § 3f), vydané Obvodním báňským úřadem v Brně pod ev. č.
0700

[redacted]
narozen: [redacted]

osvědčení:

[redacted] § 2 a),b),c),d),e),f), § 3 f), vydané Obvodním báňským úřadem v Brně pod ev. č. 0186
[redacted] § 2 a),b),c),d),e),f),g), § 3f), vydané Obvodním báňským úřadem v Brně pod ev. č.
0618

[redacted]
narozen: [redacted]

osvědčení:

[redacted] § 2 a),b),c),d),e),f),g), § 3 f), vydané Obvodním báňským úřadem v Brně pod ev. č. 0662
[redacted] § 2 a),b),c),d),e),f),g), § 3f), vydané Obvodním báňským úřadem v Brně pod ev. č.
0663

[redacted]
narozen: [redacted]

[redacted] § 2 a),b),c),d),e),f), g), § 3 f), g),h), vydané Obvodním báňským úřadem v Brně pod ev. č.
0411

[redacted] § 2,a),b),c),d),f), § 3f) vydané Obvodním báňským úřadem v Brně pod ev. č. 0035

[redacted]
narozen: [redacted]

osvědčení:

[redacted] § 2 a),b),c),d),e),f), § 3 f), vydané Obvodním báňským úřadem v Brně pod ev. č. 0539
[redacted] § 2 b),c),d),f),g), § 3f), vydané Obvodním báňským úřadem v Brně pod ev. č. 0212

[redacted]
narozen: [redacted]

osvědčení:

[redacted] § 2 a),b),c),d),e),f), § 3 f), vydané Obvodním báňským úřadem pro území krajů
Jihomoravského a Zlínského pod ev. č. 0851.
[redacted] § 2 a),b),c),d),e),f), § 3 f), vydané Obvodním báňským úřadem pro území krajů
Jihomoravského a Zlínského pod ev. č. 0852.

[redacted]
narozen: [redacted]

osvědčení:

[redacted] č.j. SBS 23288/2017/ČBÚ-22, vydané Českým báňským úřadem dne 23.8.2017

[redacted]
narozen: [redacted]

osvědčení:

[redacted] instalací elektrických zařízení pro hornickou činnost § 2 a),b),c),d),e),f),g), § 3 f), vydané Obvodním báňským úřadem v Brně pod ev. č. 0311, pro napětí E0, skupiny C4, C7, C8, dle přílohy č.1 vyhl. č.75/2002 Sb.

[redacted]
narozen: [redacted]

osvědčení:

[redacted] § 2 a),b),c),d),e),f), § 3f), vydané Obvodním báňským úřadem v Brně pod ev. č. 0036

[redacted]
narozen: [redacted]

osvědčení:

[redacted] § 2 a),b),c),d),f), § 3f), vydané Obvodním báňským úřadem v Brně pod ev. č. 0029

[redacted]
narozena: [redacted]

Osvědčení k projektování, provádění a vyhodnocování geologických prací v oboru ložisková geologie, vydané Ministerstvem životního prostředí České republiky ze dne 2.10.2003, č.j. 65/660/13436/03, poř.č.1755/2003

[redacted]
narozen: [redacted]

Osvědčení k projektování, provádění a vyhodnocování geologických prací v oboru ložisková geologie, vydané Ministerstvem životního prostředí České republiky ze dne 1.2.2001, č.j. 3808/630/232882/00, poř.č.1243/2001

[redacted]
narozen: [redacted]

Osvědčení k projektování, provádění a vyhodnocování geologických prací v oboru ložisková geologie, vydané Ministerstvem životního prostředí České republiky ze dne 26.2.2009, č.j. 1037/660/2836/ENV/08, poř. č. 2086/2009

[redacted]
narozena [redacted]

Osvědčení k projektování, provádění a vyhodnocování geologických prací v oboru ložisková geologie, vydané Ministerstvem životního prostředí České republiky ze dne 14.1.2016, č.j. 1832/660/79175/ENV/15, poř. č. 2295/2016

V Brně dne 10.10.2018

[redacted]
[redacted] Obvodního báňského úřadu
pro území krajů Jihomoravského a Zlínského