

SMLOUVA O PACHTU – POZEMKY V DOBÝVACÍM PROSTORU

č.: 353/2016

uzavřená ve smyslu ust. § 2332 a násl. zák. č. 89/2012 Sb., občanský zákoník,
(dále jen „občanský zákoník“)

Smluvní strany:

Lesy České republiky, s. p.

se sídlem Hradec Králové, Přemyslova 1106/19, Nový Hradec Králové, PSČ 500 08,
zapsaný v Obchodním rejstříku vedeném Krajským soudem v Hradci Králové, oddíl AXII, vložka 540
zastoupený Ing. Daniel Szórád, Ph.D., generální ředitel
IČO: 42196451, DIČ: CZ42196451

(dále jen „propachtovatel“) na straně jedné

a

KAMENOLOMY ČR s.r.o.

se sídlem Ostrava-Svinov, Polanecká č. p. 849, PSČ 721 08 Ostrava
zapsaná v Obchodním rejstříku vedeném Krajským soudem v Ostravě, oddíl C, vložka 24982
zastoupená Ing. Martinem Kovalčíkem a Ing. Radmilou Zapletalovou, jednatelem
IČO: 49452011, DIČ: CZ49452011

(dále jen „pachtýř“) na straně druhé

uzavírají níže uvedeného dne, měsíce a roku tuto

SMLOUVU O PACHTU:

I. Předmět smlouvy

- Propachtovatel prohlašuje, že má právo hospodařit k níže uvedeným pozemkům, které jsou ve vlastnictví České republiky, a to:

Číslo parcely	Druh pozemku	Výměra v m ²	Propachtovávaná výměra v m ²	Katastrální území	LV	Obec
130/1	ostatní plocha	6 435	6 435	Krásné Loučky	234	Krnov
130/2	ostatní plocha	2 167	2 167	Krásné Loučky	234	Krnov
425/2	ostatní plocha	8 836	8 836	Krásné Loučky	234	Krnov
425/3	ostatní plocha	20 782	20 782	Krásné Loučky	234	Krnov
425/4	ostatní plocha	1 360	1 360	Krásné Loučky	234	Krnov
425/5	ostatní plocha	13 731	13 731	Krásné Loučky	234	Krnov
425/6	ostatní plocha	1 682	1 682	Krásné Loučky	234	Krnov
425/7	ostatní plocha	12 788	12 788	Krásné Loučky	234	Krnov

425/8	ostatní plocha	1 612	1 612	Krásné Loučky	234	Krnov
425/9	ostatní plocha	11 027	11 027	Krásné Loučky	234	Krnov
425/10	ostatní plocha	1 536	1 536	Krásné Loučky	234	Krnov
425/11	ostatní plocha	7223	7223	Krásné Loučky	234	Krnov
Celkem			89 179			

Uvedené pozemky (dále jen „**předmětné pozemky**“ nebo „**předmět pachtu**“) jsou zapsány v katastru nemovitostí u Katastrálního úřadu pro Moravskoslezský kraj, Katastrální pracoviště Krnov.

- Propachtovatel se zavazuje přenechat na základě této Smlouvy předmět pachtu uvedený v odst. 1. tohoto článku o celkové propachtované výměře 89.179 m² do pachtu pachtýři k dočasnému úplatnému užívání a požívání s tím, že pachtýř se zavazuje předmět pachtu využívat výlučně za účelem provádění hornické činnosti – dle plánu otvírky, přípravy a dobývání v dobývacím prostoru Krásné Loučky, evidenční číslo 7 0386. Dobývací prostor Krásné Loučky je na základě Potvrzení o zaevidování dobývacího prostoru vydaného Obvodním báňským úřadem v Brně, č.j.: 2846/02 ze dne 3. 6. 2002 zaevidován na organizaci KAMENOLOMY ČR s.r.o. Toto potvrzení je nedílnou přílohou č. 1 k této smlouvě (dále jen „**Smlouva**“).
- Smluvní strany prohlašují, že hranice předmětu pachtu jsou jim společně známy a nevzbuzují jakýchkoli pochybností. Předmět pachtu je zakreslen do Mapy ploch dotčených hornickou činností v měřítku 1 : 2 000. Mapa ploch dotčených hornickou činností tvoří nedílnou přílohu č. 2 k této Smlouvě.
- Pachtýř prohlašuje, že se se stavem předmětu pachtu řádně a dostatečně seznámil a že jej shledává ke dni uzavření této Smlouvy způsobilým ke smluvenému účelu pachtu dle této Smlouvy. Dobývací prostor je stanoven na základě Rozhodnutí Severomoravského krajského národního výboru Ostrava, odboru dopravy, č.j.: Dop.151/1172-66/Ku. o stanovení dobývacího prostoru ze dne 19. 8. 1966 a dále Rozhodnutím Severomoravského krajského národního výboru Ostrava, odboru výstavby a územního plánování, č.j. VÚP/413/89/1/333/Or o změně – rozšíření dobývacího prostoru ze dne 31. 3. 1989. Výše uvedená rozhodnutí jsou nedílnými přílohami č. 3 a 4 k této Smlouvě.
- Z pachtu je vyňato právo výkonu myslivosti a rybářské právo.
- Smluvní strany ujednaly, že předmětem pachtu dle této Smlouvy nejsou trvalé porosty nacházející se na předmětu pachtu.
- Nárok propachtovatele na náhrady dle příslušných právních předpisů, např. vyhláška Ministerstva zemědělství ČR č. 55/1999 Sb., o způsobu výpočtu výše újmy nebo škody způsobené na lesích, touto Smlouvou není dotčen.

II. Účel pachtu

- Pachtýř se zavazuje předmět pachtu uvedený v článku I. odst. 1. této Smlouvy užívat výlučně k podnikatelským účelům, a to k hornické činnosti podle ust. § 2 zák. č. 61/1988 Sb., o hornické činnosti, výbušninách a o státní báňské správě, ve znění pozdějších předpisů, spočívající v provádění hornické činnosti na základě Rozhodnutí o povolení hornické činnosti pro kamenolom Kobylí – Krásné Loučky, vydaného Obvodním báňským úřadem v Brně, č.j.: 4727/90 ze dne 28. 1. 1991, na základě Sdělení Obvodního báňského úřadu v Ostravě, č.j.: SBS 16388/2011-511/Ing.So o účinnosti výše uvedeného povolení ze dne 6. 9. 2011, na základě Rozhodnutí Obvodního báňského úřadu Brno, č.j.: 5005/99 ze dne 29. 12. 1999 s nabytím právní moci dne 22. 1. 2000 o povolení hornické činnosti – plánu sanace a rekultivace v dobývacím prostoru Krásné Loučky, evidenční číslo 7 0386, a dále na základě Rozhodnutí Obvodního báňského úřadu pro území krajů Moravskoslezského a Olomouckého,

č.j.: SBS/13451/2014/OBÚ-05/19/511/Ing.So povolení hornické činnosti - otvírku, přípravu a dobývání výhradního ložiska spočívající ve změně plánu sanace a rekultivace v lomu Kobylí ze dne 15. 8. 2014 s nabytím právní moci dne 20. 9. 2014. Výše uvedená Rozhodnutí a Sdělení jsou nedílnými přílohami č. 5, 6, 7a 8 k této Smlouvě.

2. Předmětem podnikání pachtýře je mimo jiné hornická činnost a činnost prováděná hornickým způsobem podle zák. č. 61/1998 Sb., ve znění pozdějších předpisů a to na základě Oprávnění vydaného Obvodním báňským úřadem pro území krajů Moravskoslezského a Olomouckého, č.j.: SBS/33810/2013/OBÚ-05/415.3/Ing.Kt/4 ze dne 25. 11. 2013 s nabytím právní moci dne 30. 12. 2013. Rozhodnutí je nedílnou přílohou č. 9 k této Smlouvě.

III.

Trvání pachtu

1. Propachtovatel na základě této Smlouvy přenechává pachtýři a pachtýř od propachtovatele přebírá do dočasného úplatného užívání a požívání předmět pachtu uvedený v čl. I. odst. 1. této Smlouvy o celkové propachtované výměře 89 179 m², a to na dobu určitou **od 1. 3. 2016 do 28. 2. 2021**.
2. Smluvní strany mohou v posledních šesti měsících pachtu sjednat formou dodatku ke stávající Smlouvě prodloužení pachtovního vztahu založeného touto Smlouvou, maximálně však o pět let, opakovaně až na dobu předpokládaného výkonu hornické činnosti nebo činnosti prováděné hornickým způsobem včetně následné sanace a rekultivace pozemku.
3. Pacht dle této Smlouvy skončí:
 - a) uplynutím doby, na níž byl sjednán,
 - b) písemnou dohodou smluvních stran,
 - c) písemnou výpovědí s výpovědní dobou učiněnou kteroukoli ze smluvních stran za níže uvedených podmínek.
4. Před uplynutím sjednané doby pachtu lze tento skončit výpovědí ze strany propachtovatele z těchto důvodů:
 - a) pachtýř je o více než jeden měsíc v prodlení s placením pachtovního, a to i přes písemnou výzvu propachtovatele k dodatečné úhradě dluhu pachtýře,
 - b) pachtýř užívá předmět pachtu v rozporu s ustanoveními této Smlouvy i přes písemnou výzvu propachtovatele k odstranění závadného stavu s určením přiměřené lhůty ke zjednání nápravy,
 - c) pachtýř přenechal bez předchozího písemného souhlasu propachtovatele předmět pachtu nebo jeho část do užívání jinému,
 - d) pachtýř porušil své povinnosti plynoucí z této Smlouvy, a to i přes předchozí písemnou výzvu propachtovatele,
 - e) pachtýř na předmětu pachtu umístil jakékoli stavby bez předchozího písemného souhlasu propachtovatele,
 - f) pachtýř ztratil oprávnění k provozování činnosti, pro kterou si předmět pachtu propachtoval,
 - g) předmět pachtu přestal být využitelný pro sjednaný účel pachtu.
5. Před uplynutím sjednané doby pachtu lze tento skončit výpovědí ze strany pachtýře z těchto důvodů:
 - a) pachtýř ztratil oprávnění k provozování činnosti, pro kterou si předmět pachtu propachtoval,
 - b) propachtovatel porušil své povinnosti vůči pachtýři vyplývající z této Smlouvy, a to i přes předchozí písemnou výzvu pachtýře,
 - c) předmět pachtu přestal být využitelný pro sjednaný účel pachtu.
6. Pro výpověď dle odst. 4. a odst. 5. tohoto článku se sjednává tříměsíční výpovědní doba, která počíná běžet od prvního dne kalendářního měsíce následujícího po měsíci, v němž byla výpověď doručena druhé smluvní straně.

7. Ke dni skončení pachtu je pachtýř povinen odevzdat propachtovateli předmět pachtu ve stavu odpovídajícímu způsobu využití pro účely dle čl. II. odst. 1. této Smlouvy a po sanaci a rekultivaci pozemku provedené na náklady pachtýře dle příslušného rozhodnutí orgánu státní správy. O předání bude sepsán písemný protokol opatřený datem a podpisy oprávněných pracovníků propachtovatele a pachtýře.

IV.

Pachtovné

1. Pachtýř se zavazuje platit propachtovateli za předmět pachtu pachtovné dle skutečného způsobu využití předmětných pozemků, a to:

a) plochy aktivní (přímo využívané)

jsou to plochy s aktivními těžebními řezy (území přímo zasažené dobýváním ložiska nerostů) a souvisejícími manipulačními prostory s hornickou činností, skryté plochy, aktivní skládky vytěžených a upravených nerostů, veškeré komunikace využívané přímo pro hornickou činnost, plochy s technologickým zařízením a plochy s provozními objekty – **11,83 Kč/m²/rok o výměře 12 881 m²,**

b) plochy neaktivní (nepřímo využívané plochy)

jsou to plochy odlesněné, ochranné valy, deponie skryvek, neaktivní skládky dřívě vytěžených a upravených nerostů, rekultivované plochy, které nedosáhly stavu zajištění lesního porostu v souladu s 2 § 2 odst. 6 vyhlášky č. 139/2004 Sb., kterou se stanoví podrobnosti o přenosu semen a sazenic lesních dřevin, o evidenci o původu reprodukčního materiálu a podrobnosti o obnově lesních porostů a o zalesňování pozemků vyhlášených za pozemky určené k plnění funkcí lesa, ve znění pozdějších předpisů, a nebyly písemným protokolem předány zpět pronajímateli k užívání – **3,76 Kč/m²/rok o výměře 56 499 m²,**

- c) zastavená těžba na ložisku** dle rozhodnutí místně příslušného obvodního báňského úřadu, plochy s přerušenu nebo zastavenou těžební činností na základě rozhodnutí místně příslušného obvodního báňského úřadu dle zákona č. 61/1988 Sb., o hornické činnosti, výbušninách a o státní báňské správě, ve znění pozdějších předpisů, na pronajatých plochách není prováděna žádná těžební činnost, kromě činnosti související se zajišťovacími a likvidačními pracemi dle plánu zajištění a likvidace schváleného odpovědnými orgány státní správy – **3,76 Kč/m²/rok o výměře 19 799 m².**

Takto ujednané pachtovné bylo stanoveno dohodou.

Výměra pozemků dle skutečného způsobu využití ke dni 15. 12. 2015 zpracovaná Ing. Alešem Janasem, hlavním důlním měřičem, je nedílnou přílohou č. 10 k této Smlouvě.

Mapa ploch dotčených hornickou činností s vylíčením ploch aktivních a neaktivních v měřítku 1 : 2 000 se stavem k 15. 12. 2015, zpracovaná Ing. Alešem Janasem, hlavním důlním měřičem, je nedílnou přílohou č. 11 k této Smlouvě.

Celkové roční pachtovné za předmět pachtu nájmu uvedený v čl. I. odst. 1. této smlouvy činí **439.263,- Kč** (slovy: čtyřistatřicetdevět tisíc dvěstě šedesát tři koruny české) bez úpravy výše pachtovného s ohledem na dobu se zastavenou hornickou činností v lomě Kobylí. Pachtovné dle předchozího odstavce tohoto článku je bez daně z přidané hodnoty. K takto ujednanému pachtovnému bude tedy připočtena daň z přidané hodnoty ve výši stanovené platnými a účinnými předpisy o dani z přidané hodnoty pro dané období.

2. Propachtovatel bude pachtovné fakturovat jedenkrát pololetně příslušným podílem, a to vždy k 30. 5. a 31. 10. běžného roku a toto datum je zároveň datem uskutečnění zdanitelného plnění. Lhůta splatnosti faktury činí 30 kalendářních dnů ode dne jejího vystavení. Dnem úhrady se rozumí den připsání částky ve prospěch účtu propachtovatele. Úhrada pachtovného bude prováděna ve prospěch účtu organizační jednotky propachtovatele Lesní správy Město

Albrechtice. V případě ukončení pachtovního vztahu založeného touto Smlouvou v průběhu roku bude poměrně upravena výše pachtovního.

3. Faktura je řádně vystavena, pokud splňuje veškeré náležitosti daňového a účetního dokladu podle příslušných právních předpisů a další náležitosti dle této Smlouvy, pokud byly smluvními stranami ujednány. Fakturace pachtovního bude propachtovatelem prováděna na adresu sídla pachtýře. V případě, že faktura nebyla vystavena řádně, je smluvní strana, které je faktura určena, oprávněna fakturu vrátit, a to ve lhůtě deseti pracovních dnů od jejího doručení s uvedením chybných či chybějících náležitostí. Pokud bude faktura v uvedené lhůtě oprávněně vrácena, je smluvní strana, které byla faktura vrácena, povinna řádně vystavit a doručit bezvadnou (opravenou či doplněnou) fakturu, a to ve lhůtě deseti pracovních dnů od jejího vrácení. Nová lhůta splatnosti počíná běžet ode dne vystavení bezvadné (tj. opravené či doplněné) faktury.
4. Pachtýř bere na vědomí, že propachtovatel se rozhodl uplatnit na vztah založený touto Smlouvou, tj. pacht pozemku, daň z přidané hodnoty, a to ve smyslu zákona č. 235/2004 Sb., o dani z přidané hodnoty, ve znění pozdějších předpisů.
5. Pachtovné bude na každé další roky valorizováno vždy k 1. 1. běžného roku podle skutečně dosažené míry inflace vyjádřené přírůstkem průměrného indexu spotřebitelských cen za 12 posledních měsíců kalendářního roku zveřejněného Českým statistickým úřadem. Pachtovné bude automaticky upravováno bez písemného oznámení pachtýři. K prvnímu zvýšení pachtovního o inflaci takto dojde s účinností od 1. 1. 2017.
6. Pachtýř se zavazuje, že předloží Lesní správě Město Albrechtice, jako organizační jednotce propachtovatele, vždy do 31. 1. následného kalendářního roku, ke kontrole tabulku ploch dle způsobu využití předmětu pachtu k 15. 12. běžného kalendářního roku, a to formou aktualizované tabulky výpočtu výměr ploch předmětných pozemků dotčených hornickou činností za dané období odsouhlasené odpovědným zástupcem pachtýře společně se zákresem ročního posunu těžebních hran a zákresem ploch dle způsobu využití.
7. Výměry ploch skutečného využití dle jednotlivých předmětných pozemků za příslušný kalendářní rok budou zakresleny oprávněnou osobou pachtýře do mapy (včetně souřadnic) na základě grafické dokumentace vedené pachtýřem dle vyhlášky Českého báňského úřadu č. 435/1992 Sb., o důlně měřičské dokumentaci při hornické činnosti a některých činnostech prováděných hornickým způsobem, ve znění pozdějších předpisů, která bude potvrzena odpovědnou osobou pachtýře, a na jejím základě bude po písemném odsouhlasení Lesní správou Město Albrechtice, jako organizační jednotkou propachtovatele, proveden celkový propočet pachtovního za následující kalendářní rok.
8. Odsouhlasená aktualizovaná tabulka vedoucím organizační jednotky propachtovatele s uvedením výměry skutečného způsobu využití předmětu pachtu se stane podkladem pro vystavení faktury organizační jednotkou propachtovatele, Lesní správou Město Albrechtice, za pachtovné v daném kalendářním roce. Zároveň bude aktualizovaná tabulka, potvrzená oběma smluvními stranami, přílohou vystavené faktury. Aktualizace skutečného způsobu využití předmětu pachtu, provedené na základě výše uvedeného, bude zároveň považována za stanovení skutečného způsobu využití předmětných pozemků k 15. 12. běžného kalendářního roku jako podklad fakturace pachtovního za následující kalendářní rok.
9. V případě, že pachtýř ve stanoveném termínu, tj. k 31. 1. běžného kalendářního roku nedoloží „Tabulku a mapu pro daný rok“ dle způsobu využití předmětu pachtu k 15. 12. minulého kalendářního roku, bude propachtovatelem fakturováno pachtovné za předmět pachtu v celé propachtované výměře za cenu jako aktivní plochy dle čl.: IV. odst. 1 a) této Smlouvy.
10. V případě, že dojde po dobu platnosti této smlouvy o pachtu ke změnám způsobu využití, k dohodě smluvních stran o změně ceny pachtu, změně celkové výměry pronajatých ploch pozemkových parcel nebo jiné změně mající vliv na sjednané podmínky v této smlouvě o pachtu, budou tyto změny řešeny písemným dodatkem k této Smlouvě.

11. V případě přerušení hornické činnosti a činností s touto činností souvisejícími a jejich následného obnovení je pachtýř povinen tuto skutečnost neprodleně nahlásit Lesní správě Město Albrechtice, jako organizační složce propachtovatele. Nahlášení provede pachtýř v obou případech písemnou formou, jejíž přílohou bude ohlášení přerušení nebo zahájení hornické činnosti s podacím razítkem příslušného obvodního báňského úřadu stvrzujícím přijetí tohoto ohlášení. Po dobu přerušené hornické činnosti bude pachtovné v rozsahu celého předmětu pachtu fakturováno s použitím sazby pro plochy neaktivní (nepřímo využívané plochy).

V.

Práva a povinnosti smluvních stran

1. Pachtýř je povinen s předmětem pachtu řádně hospodařit dle dohodnutého a příslušnými úřady povoleného účelu, užívat jej v souladu s ustanoveními této Smlouvy a v záležitostech touto Smlouvou neupravených v souladu s obecně platnými právními předpisy a na své náklady řádně udržovat na něm se nacházející předměty a zařízení, pokud se jedná o běžné záležitosti spojené s jeho využíváním.
2. Pachtýř se zavazuje neprovádět žádné úpravy na předmětu pachtu bez předchozího písemného souhlasu propachtovatele.
3. Pachtýř je povinen umožnit propachtovateli vstup na předmět pachtu za účelem zjištění jeho stavu a kontroly jeho užívání pachtýřem v souladu s touto Smlouvou.
4. Pachtýř je povinen na předmětu pachtu umožnit propachtovateli výkon činností souvisejících s hospodařením v lese dle zák. č. 289/1995 Sb., lesní zákon, ve znění pozdějších předpisů, a platného lesního hospodářského plánu, nebude-li příslušným rozhodnutím orgánů státní správy rozhodnuto jinak. Pachtýři se zakazuje jakékoli kácení trvalých porostů bez předchozího písemného souhlasu propachtovatele.
5. Pachtýř není oprávněn umístit na předmětu pachtu jakékoli stavby bez předchozího písemného souhlasu propachtovatele.
6. Propachtovatel je oprávněn kontrolovat, jak pachtýř plní povinnosti, které pro něj vyplývají z této Smlouvy.
7. Rozhodne-li příslušný orgán státní správy pravomocným rozhodnutím o uložení pokuty propachtovateli v souvislosti s porušením zákonných povinností, ke kterým došlo jednáním nebo opomenutím pachtýře dle této Smlouvy, je pachtýř povinen zaplatit propachtovateli částku ve výši uložené pokuty včetně případných dalších nákladů propachtovatele s tímto spojených, zejména pak nákladů řízení, a to vše do 5 pracovních dnů od doručení písemné výzvy propachtovatele k úhradě.
8. Pachtýř není oprávněn přenechat bez předchozího písemného souhlasu propachtovatele předmět pachtu nebo jeho část do užívání třetí osobě.
9. Pachtýř se zavazuje na vlastní náklady odstranit újmu, která na předmětu pachtu jeho činností nebo činností třetích osob vznikne, a to ve lhůtě 30 kalendářních dnů od doručení písemné výzvy propachtovatele k odstranění újmy.
10. Pachtýř se zavazuje neuskladňovat a nelikvidovat odpady vzniklé jeho činností nebo činností třetích osob na předmětu pachtu. Za likvidaci uskladněného odpadu na předmětu pachtu odpovídá výlučně pachtýř. Likvidaci provede pachtýř na vlastní náklady do 7 dnů od zjištění závadného stavu.
11. Pachtýř se zavazuje, že zabezpečí výkon hornické činnosti, činnosti prováděné hornickým způsobem a činností souvisejících tak, aby nedocházelo k újmě na okolních lesních porostech na pozemcích, které nejsou součástí předmětu pachtu a nebyly dotčeny zájmy ochrany přírody.
12. Pachtýř se zavazuje platit propachtovateli pachtovné v souladu s touto Smlouvou, zejména řádně a včas.
13. Pachtýř nese plnou odpovědnost za veškerou újmu, která jím prováděnou činností nebo porušením jeho povinností založené touto Smlouvou či právním předpisem vznikne

propachtovateli či třetím osobám, a to i v případě, že by újma vznikla v důsledku činnosti pachtýřem najatých právnických či fyzických osob v souvislosti s prováděnou činností.

VI.

Ostatní ujednání

Pachtýř se zavazuje nevydávat stanoviska či vyjádření třetím osobám k dotčení či omezení ve využívání předmětu pachtu nebo jeho části.

VII.

Sankční ujednání

Pro případ prodlení s úhradou pachtovného se pachtýř zavazuje zaplatit propachtovateli smluvní pokutu ve výši 0,05 % z dlužné částky za každý i započatý den prodlení. Právo propachtovatele na náhradu škody vzniklé z porušení smluvních povinností pachtýře či právo tuto Smlouvu vypovědět ve smyslu čl. III. této Smlouvy tím není dotčeno.

VIII.

Závěrečná ustanovení

1. Pokud není v této Smlouvě ujednáno jinak, řídí se vztahy mezi smluvními stranami příslušnými obecně platnými právními předpisy, zejména pak občanským zákoníkem.
2. V případě změny identifikačních údajů smluvních stran se tyto zavazují vzájemně se o této skutečnosti bez zbytečného odkladu písemně informovat.
3. Tuto Smlouvu lze měnit a doplňovat pouze písemnými vzestupně číslovanými dodatky podepsanými oprávněnými zástupci obou smluvních stran.
4. Tato Smlouva nabývá platnosti dnem jejího podpisu oběma smluvními stranami, účinnosti dnem 1. 3. 2016.
5. Smluvní strany se dohodly na vyrovnání užívání předmětu pachtu v období od 1. 1. 2016 do 29. 2. 2016 ve výši 72.208,- Kč bez DPH. Výše vyrovnání je uvedeno v tabulce – Soupis pozemků a výpočet vyrovnání dle rozlišení ploch. Tato částka bude upravena dle ustanovení článku IV., odstavce 11 – dle skutečně přerušeno období hornické činnosti v celém rozsahu dobývacího prostoru. Tabulka tvoří nedílnou přílohu č. 12 k této Smlouvě.
Takto vypočtené vyrovnání bude navýšeno o DPH a uhrazena pachtýřem propachtovateli jednorázově na základě faktury, která bude vystavena Lesní správou Město Albrechtice do 30 dnů po oboustranném podpisu této Smlouvy. Datum vystavení příslušné faktury je zároveň datem uskutečnění zdanitelného plnění. Lhůta splatnosti faktury je 30 kalendářních dnů od data jejího vystavení. Dnem úhrady je den připsání částky ve prospěch účtu LČR, s.p., Lesní správy Město Albrechtice uvedeného v hlavičce této smlouvy.
6. Smluvní strany se dohodly, že ke dni účinnosti této Smlouvy se dohodou smluvních stran ruší nájemní smlouva č. 101339-N ze dne 31. 5. 2006 ve znění dodatku č. 1 ze dne 7. 11. 2011 a nahrazuje se v plném rozsahu touto Smlouvou.
7. Tato Smlouva je vyhotovena ve čtyřech stejnopisech, z nichž po dvou vyhotoveních obdrží každá ze smluvních stran.
8. Smluvní strany prohlašují, že si tuto Smlouvu přečetly a na důkaz správnosti a souhlasu připojují prosty omylu své vlastnoruční podpisy.
9. Nedílnou součástí této smlouvy jsou tyto přílohy:
 - Příloha č. 1: Potvrzení o zaevidování dobývacího prostoru vydané Obvodním báňským úřadem v Brně, č.j.: 2846/02 ze dne 3. 6. 2002
 - Příloha č. 2: Mapa vlastnických vztahů včetně hranice dobývacího prostoru v měřítku 1 : 2 000
 - Příloha č. 3: Rozhodnutí Severomoravského krajského národního výboru Ostrava, odboru dopravy, č.j.: Dopr.151/1172-66/Ku. o stanovení dobývacího prostoru ze dne 19. 8. 1966



- Příloha č. 4: Rozhodnutí Severomoravského krajského národního výboru Ostrava, odboru výstavby a územního plánování, č.j. VÚP/413/89/1/333/Or o změně – rozšíření dobývacího prostoru ze dne 31. 3. 1989
- Příloha č. 5: Rozhodnutí o povolení hornické činnosti pro kamenolom Kobylí – Krásné Loučky, vydané Obvodním báňským úřadem v Brně, č.j.: 4727/90 ze dne 28. 1. 1991
- Příloha č. 6: Sdělení Obvodního báňského úřadu v Ostravě, č.j.: SBS 16388/2011-511/Ing.So ze dne 6. 9. 2011
- Příloha č. 7: Rozhodnutí Obvodního báňského úřadu Brno, č.j.: 5005/99 ze dne 29. 12. 1999
- Příloha č. 8: Rozhodnutí Obvodního báňského úřadu pro území krajů Moravskoslezského a Olomouckého, č.j.: SBS/13451/2014/OBÚ-05/19/511/Ing.So povolení hornické činnosti - otvírku, přípravu a dobývání výhradního ložiska spočívající ve změně plánu sanace a rekultivace v lomu Kobylí ze dne 15. 8. 2014
- Příloha č. 9: Oprávnění vydané Obvodním báňským úřadem pro území krajů Moravskoslezského a Olomouckého, č.j.: SBS/33810/2013/OBÚ05/415.3/Ing.Kt/4 ze dne 25. 11. 2013
- Příloha č. 10: Tabulka ploch předmětu smlouvy s rozlišením dle způsobu využití ke dni 15. 12. 2015
- Příloha č. 11: Mapa ploch dotčených hornickou činností s rozlišením dle využití ke dni 15.12. 2015
- Příloha č. 12: Soupis pozemků a výpočet vyrovnání dle rozlišení ploch



V Hradci Králové, dne 01.02.2016


V Ostravě-Svinově, dne 04.02.2016

Propachtovatel:

Pachtýř:


Ing. Daniel Szórád, Ph.D.
generální ředitel
Lesy České republiky, s.p.



Ing. Martin Kovalčík
jednatel
KAMENOLOMY ČR s.r.o.



Ing. Radmila Zapletalová
jednatelka
KAMENOLOMY ČR s.r.o.



STÁTNÍ BÁŇSKÁ SPRÁVA
Obvodní báňský úřad v Brně

Č.j. 2846/02

V Brně dne 3.6.2002

POTVRZENÍ O ZAEVIDOVÁNÍ DOBÝVACÍHO PROSTORU

Na základě žádosti organizace GOS – Granit Ořechov s.r.o., 594 52 OŘECHOV 77, IČ: 49452011, ze dne 21.2.2002, č.j. 1131/02 a předchozího souhlasu č. 20/2002, ze dne 22.3.2002, č.j. 1131/02 byl na organizaci

KAMENOLOMY ČR s.r.o.
Ostrava – Svinov, Polanecká č.p. 849, PSČ 721 08
IČ: 49452011

převeden dobývací prostor

KRÁSNÉ LOUČKY

evidenční číslo 7 0386



nacházející se na katastrálním území: Krásné Loučky

v okrese: Bruntál

o plošném rozsahu: 0,3729716 km²

stanoven pro dobývání: droby

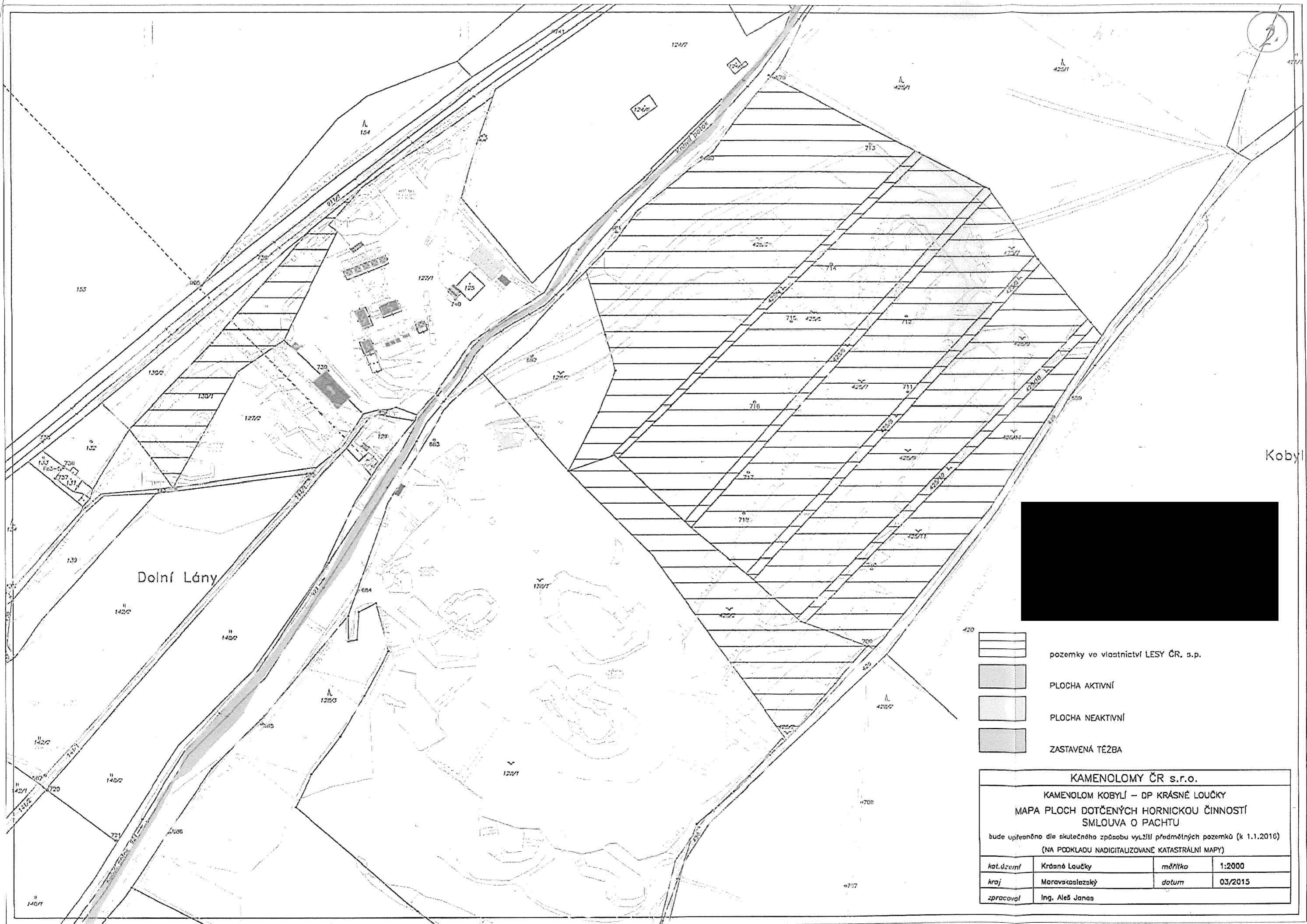
Dobývací prostor byl převeden na základě žádosti podané dne 21.2.2002, zaevidované pod č. j. 1131/02 a na základě předložené smlouvy o převodu dobývacího prostoru ze dne 18.4.2002, s účinností od 31.5.2002.



Ing. Jiří JANAS, Ph.D.
předseda Obvodního báňského úřadu v Brně





Rozdělovník:

1. GOS – Granit Ořechov s.r.o., 594 52 OŘECHOV 77
2. KAMENOLOMY ČR s.r.o., Ostrava – Svinov, Polanecká č.p. 849, PSČ 721 08
3. Okresní úřad Bruntál, referát životního prostředí, Nádražní 20, 792 01 Bruntál
4. Okresní úřad Bruntál, referát regionálního rozvoje, Nádražní 20, 792 01 Bruntál
5. Obecní úřad Krásné Loučky
6. Stavební úřad, Městský úřad Krnov,
7. Český báňský úřad v Praze, Kozí 4, PRAHA 1
8. Katastrální úřad v Bruntále, Partyzánská 7, 792 11 Bruntál
9. Ministerstvo průmyslu a obchodu ČR, Na Františku 32, 110 15 PRAHA
10. Ministerstvo životního prostředí, Odbor výkonu státní správy IX, Ostrava
11. Česká geologická služba - GEOFOND ČR, Odbor informací o nerostných surovinách, Kostelní 26, 176 06 PRAHA



Dolní Lány

Kobyl

-  pozemky ve vlastnictví LESY ČR, s.p.
-  PLOCHA AKTIVNÍ
-  PLOCHA NEAKTIVNÍ
-  ZASTAVENÁ TĚŽBA

KAMENOLOMY ČR s.r.o.			
KAMENOLOM KOBYLÍ – DP KRÁSNÉ LOUČKY			
MAPA PLOCH DOTČENÝCH HORNICKOU ČINNOSTÍ			
SMLOUVA O PACTU			
bude upřesněno dle skutečného způsobu využití předmětných pozemků (k 1.1.2016)			
(NA PODKLADU NADICITALIZOVANÉ KATASTRÁLNÍ MAPY)			
<i>kat.území</i>	Krásná Loučky	<i>měřítko</i>	1:2000
<i>kraj</i>	Moravskoslezský	<i>datum</i>	03/2015
<i>zpracoval</i>	Ing. Aleš Janas		

OSTRAVA dne 19. srpna 1966

Čís. jedn.: Dopř. 151/1172-56/Ku.

Při odpovědi uveďte vždy jedn. čís.

Vyrizuje: Ing. Kubišek

SILNICE, národní podnik OSTRAVA	
Došlo:	6. IX. 1966
Čís.	17005 Příl.

R o z h o d n u t í
o stanovení dobývacího prostoru.

Ústřední hospodářský orgán, odbor dopravy Severomoravského krajského národního výboru v Ostravě, ve smyslu § 21 zák.č. 41/57 Sb. po dohodě s Ústředním báňským úřadem v Praze a podle výsledku místního šetření dne 17. května 1966 v Kobyli, podle dožádání těžebního podniku

s t a n o v u j e

pro ložisko droby tento dobývací prostor:

- 1/ Těžební organizace: Silnice n.p. Ostrava, Mojžírovců 5, Ostrava 2.
- 2/ Název dobývacího prostoru: Kobyli, okres Bruntál, kraj Severomoravský.
- 3/ Plošný obsah dobývacího prostoru: 217.275 m².
- 4/ Hranice dobývacího prostoru:

	X	Y
A	514.300,00	1.065.800,00
14	514.658,50	1.065.752,17
56	514.471,32	1.065.842,56
60	514.556,79	1.066.064,42
61	514.524,67	1.066.141,61
93	514.711,69	1.066.463,19
82	514.831,45	1.066.419,38
79	514.991,33	1.066.292,56
78	515.004,75	1.066.241,33

Prostorové hranice dobývacích prostorů pod povrchem jsou určeny evišnými rovinami proloženými povrchovými hranicemi.

- 5/ Dobývací prostor se rozkládá v katastrálním území obce Kobyli - Kránské Loučky, okres Bruntál, kraj Severomoravský.
- 6/ Dobývací prostor se stanoví pro dobývání ložiska droby k účelům výstavby silnic. V dobývacím prostoru byla zatím zjištěna průmyslově dobývatelná ložiska droby v dostatečném množství. Geologický průzkum ložiska byl proveden v r.1959 GP n.p. Rýmarov, avšak výpočet zásob nebyl dosud schválen KKZ. Ukončení průzkumných prací s vyhodnocením ložiska bude provedeno do konce roku 1966.

Původní návrh dobývacího prostoru byl ve výkresové části doplněn podle výsledku místního šetření dne 17.5.1966.

- 7/ Při řešení střetů zájmů těžebního podniku se zájmy jiných organizací v dobývacím prostoru musí být postapováno podle ustanovení § 34 a 35 zák.č. 41/1957 Sb. Kromě toho se stanoví těžebnímu podniku provést tato opatření:

a/ Nejpozději do podání návrhu na schválení plánu otvirky, přípravy a dobývání určité části dobývacího prostoru budou s dotčenými organizacemi dohodnuta opatření, která vyplývají z případného přemístění lesních cest a respektování zák.č. 166/1960 Sb. a předpisů doplňujících. Do téhož termínu bude zpracován a schválen plán rekultivace.

b/ Na všech přístupových cestách k lomu ve vzdálenosti 500 m od hranic dobývacího prostoru budou viditelně osazeny tabule s upozorněním na střelbu elektrickým roznětem.

Toto rozhodnutí se vydává podle ustanovení § 7 vyhl.č. 269/1957 Č.l. a je konečné.

8/ Rozhodnutí obdrží s přílohou příslušné dokumentace (sloha), která se odesílá zvláštní poštou pod č.j. ZÚ - 21342/66:

1. - 2. Ústřední báňský úřad, Kozí ul. č. 4, Praha.
3. Silnice n.p. Ostrava, Bojmírovců 5, Ostrava
4. Odbor výstavby Sm KVV - z d e
5. Odbor dopravy Sm KVV - z d e k založení
6. Odbor výstavby ONV Bruntál - na vědomí bez přílohy.

o c h o v á

VÚP/413/89/1/333/Or

Vyřizuje: RNDr. Reclík

Ostrava dne 31.3.1989

Dle rozdělovníku

Věc: Rozhodnutí o změně - rozšíření dobývacího prostoru

Ústřední hospodářský orgán, odbor výstavby a územního plánování Severomoravského KNV v Ostravě ve smyslu § 27 odst. 1 zákona č. 44/88 Sb. v dohodě s Českým báňským úřadem v Praze, odborem výstavby a územního plánování Okresního národního výboru v Bruntále jako orgánem územního plánování a odborem výstavby Městského národního výboru v Krnově jako stavebním úřadem na základě místního šetření a komisionálního projednání dne 16. 3. 1989 k návrhu těžební organizace Silnice, státní podnik, Ostrava ze dne 13. 3. 1989 č.j. 20/89-8.23/Po

s t a n o v u j e

pro ložisko droby Krásné Loučky tuto změnu - rozšíření dobývacího prostoru:

1. Těžební organizace:

Silnice, státní podnik, Ostrava
Mojmírovců č. 5, 709 67 Ostrava 1

2. Název dobývacího prostoru:

Krásné Loučky

3. Název a identifikační číslo katastrálního území:

Krásné Loučky, 674 770

4. Název a kód okresu:

Bruntál, 3801

5. Plošný obsah dobývacího prostoru:

34 ha 29 a 72 m²

6. Souřadnice vrcholů geometrického obrazce:

<u>číslo bodu</u>	<u>x (m)</u>	<u>y (m)</u>	<u>z (m)</u>
1.	1 065 617,64	514 695,46	362,80
2.	1 065 675,67	514 711,32	362,97
3.	1 065 744,09	514 661,45	361,29
4.	1 065 512,57	514 430,01	356,92
5.	1 065 645,83	514 220,16	374,74
10.	1 066 045,47	515 040,97	368,73
11.	1 065 715,86	514 837,16	370,66
61.	1 066 141,61	514 584,67	413,19
78.	1 066 241,33	515 004,73	375,03
79.	1 066 292,96	514 991,33	382,46
82.	1 066 419,38	514 831,45	439,94
93.	1 066 463,19	514 711,69	461,80

7. Druh nerostu:

Změna - rozšíření dobývacího prostoru se stanoví pro dobývání ložiska droby k výrobě hutného kameniva na netuhé vozovky a do betonu - drceného drobného a hrubého kameniva, šterkodrtí a lomového kamene. V rozšířeném dobývacím prostoru bylo zjištěno průmyslově dobyvatelné ložisko droby s celkovým množstvím volných bilančních zásob v kategoriích C₁ a C₂ 2,514.000 m³ a tyto zásoby byly schváleny výměrem komise pro klasifikaci zásob ložisek nerostných surovin ČSSR č.j. 625-05/25-80 ze dne 1. 8. 1980.

8. Podmínky, za kterých se dobývací prostor stanovuje:


- a) těžební organizace bude respektovat ochranné pásmo venkovního vedení VN 22 kV (10 m od obou krajních vodičů), ochranné pásmo státní silnice III/4521 (20 m od osy vozovky), 15-ti metrové ochranné pásmo vzrostlé zeleně mezi potokem a lesní komunikací vůči areálu pily Krásné Loučky, které bude zahuštěno;
- b) těžební organizace bude na svůj náklad a po dohodě s operativním správcem napojovat přerušené lesní komunikace;
- c) ve vzdálenosti 1 km a 3 km od hranic dobývacího prostoru budou instalovány na všech přístupových komunikacích výstražné tabule o používání elektrického roznětu v lomu se zákazem provozu radioelektrických a radiolokačních zařízení výkonnějších než 25 kV. V době přípravy roznětu a odstřelu musí být kolem dobývacího prostoru umístěny hlídky k zabránění vstupu cizím osobám do prostoru dobývání;
- d) objekty vodojemu SmVaK Bruntál a pily Krásné Loučky nebudou dotčeny účinky trhacích prací;
- e) těžební organizace zabezpečí finanční krytí záchranných průzkumů v těžební činnosti dotčených lesních porostech včetně případného přemístění chráněných živočichů a rostlin.


Vydáním tohoto rozhodnutí se ruší Rozhodnutí o stanovení dobývacího prostoru Kobylí vydané odborem dopravy Sm KNV dne 19.8.1966 č.j. Dopr.151/1172-66/Ku a zaevidované na Českém báňském úřadě v knize dobývacích prostorů díl 7, folio 386. Ve smyslu § 9 vyhlášky ČBU č. 78/88 Sb. se současně mění původní název dobývacího prostoru Kobylí na dobývací prostor Krásné Loučky.

P o u č e n í o o d v o l á n í :


Proti tomuto rozhodnutí je možno ve smyslu zákona č. 71/67 Sb. do 15-ti dnů ode dne doručení podat odvolání k Ministerstvu výstavby a stavebnictví CSR prostřednictvím odboru výstavby a územního

plánování Severomoravského KNV v Ostravě.


ing. Lubomír J u r o š

Vedoucí odboru výstavby a ÚP Sm KNV


Obvodní báňský úřad v Brně
Gottwaldova 13, PSČ 601 42



Silnice Ostrava závod 05 Rudná 3 701 83 Ostrava	SILNICE, a. s. OSTRAVA závod 05 - průmysl. výroba Dělo: 8. III. 1991 Č. j.: 518 příl.
--	---

VÁŠ DOPIS ZNAČKY / ZE DNE	NAŠE ZNAČKA	VYŘIZUJE / LINKA	BRNO
věc:	4727/90	Ing. Janas	28. 1. 1991

Hornická činnost kamenolomu Kobylí - povolení

Na základě Vaší žádosti ze dne 2. 10. 1990 zn. 8.24/1479/90, po provedeném místním šetření dne 4. 12. 1990 a po doplnění žádosti podáním ze dne 28. 12. 1990 zn. 8.24/1893/90 (čj. 6/91 zd. úřadu) a ze dne 7. 1. 1991 zn. 8.24/34/91 (čj. 68/91 zd. úřadu)

p o v o l u j i

podle ust. § 5 vyhl. č. 104/88 Sb., hornickou činností pro kamenolom Kobylí - Kránsné Loučky za předpokladu, že budou splněny tyto

p o d m í n k y :

1. Při těžební činnosti bude postupováno podle plánu otvírky, přípravy, dobývání a likvidace kamenolomu.
2. Při realizování hornické činnosti nedojde k ohrožení okolních zdrojů pitné vody.
3. Podél tektonických poruch bude postup těžby na jednotlivých etážích veden tak, aby nedocházelo k sesuvům horniny podél těchto poruch.



4. Zůstatková vzdálenost mezi patou a korunou jednotlivých dotěžených etáží bude minim. 6 m.

5. Při ukončení těžební činnosti na jednotlivých etážích budou dodrženy parametry generálního svahu lomu max. 35° a sklonu závěrných svahů etáží v horninách 63° .

6. V jihovýchodní části IV. bloku ložiska budou průběžně realizovány odpisy zůstatkových zásob výhradního ložiska.

7. Bude respektována připomínka Sm VaK Ostrava záv. 01 Bruntál ze dne 13. 12. 1990 zn. 3074/Ku/90/1733/90

- v případě poškození vodárenských zařízení zajistí náhradní zásobování pitnou vodou provozovatel kamenolomu, rovněž tak oprava poškozených zařízení bude provedena na náklad provozovatele lomu.

8. Budou respektovány připomínky LZ Město Albrechtice ze dne 4.12.1990:

- zachování průjezdnosti obou lezních komunikací (kolem potoka Kobylí a nad Hřbitovem)
- snížení prašnosti s ohledem na zachování zdravého lesa
- umožnění těžby dříví na plochách přilehlých k dobývacímu prostoru.

9. Budou respektovány připomínky Mě úřadu Krnov referát výstavby ze dne 25. 10. 1990:

- K omezení průtahu větrů do vesnice bude provedeno:
 - a) osázení v r. 1991 pruhu porostů v šíři cca 20 m mezi plotem pily a podél Kobylího potoka (zápis ze dne 22.3.1989)
 - b) Kompletní výsadba odvalů tak jak je uvedena v projektu rekultivace, zpravené Lesoprojektem Fr.-Místek v plném rozsahu v několika samostatných etapách.

- K snížení prašnosti na veřejné komunikaci Krásné Loučky - Hošťálkovy, bude pravidelně v letním období zajišťováno zkrápění uvedené komunikace v úseku kamenolomu - křižovatka (Albrechtická ul.).

10. Všechny důležité skutečnosti, které by měly vliv na toto rozhodnutí budou neprodleně oznámeny na zdejší úřad.

11. Při veškeré činnosti podle povolené hornické činnosti budou respektována a dodržena platná ustanovení vyhl. ČB Ú v Praze č. 26/1989 Sb., a všechny platné obecné i zvláštní předpisy, vyhlášky a směrnice.

12. Vydáním předmětného povolení hornické činnosti v kamenolomu Krásné Loučky setímto ruší dříve platná rozhodnutí OBÚ Brno ze dne 7.6.1973 čj. 1970-511/1973-HI, ve věci - plán otvírky, přípravy a dobývání lomu Kobylí - schválení, ze dne 15. 8. 1980 čj 3233/80 ve věci prodloužení platnosti plánu OPD ze dne 3. 1. 1984 čj. 858/83 ve věci doplňku č. 1 plánu OPD - schválení a ze dne 25. 1. 1988 čj. 3354/87-511 ve věci schválení doplňku č. 2 plánu OPD.

13. Platnost povolení hornické činnosti se časově omezuje do 31.12. r. 2011.

O d ů v o d n ě n í :

Hornická činnost v kamenolomu Kobylí - Krásné Loučky se povoluje s ohledem na tyto skutečnosti:

- veškeré těžební práce jsou prováděny ve stanoveném dobývacím prostoru s tím, že přijaté podmínky technických omezení jsou řešeny v rámci vypracované dokumentace nebo řešení je zajištěno ze strany těžební organizace
- předmětný plán OPD je vypracován v souladu s požadavky vyhl. ČBÚ č. 104/1988 Sb., na zajištění rac. vytěžení výhradního ložiska a zajišťuje bezpečnost provozu
- zpracovaný plán OPD řeší veškerou těžební činnost ve stanoveném dobývacím prostoru a stanoviska účastníků řízení jsou řešena samostatně. Z těchto důvodů jsou zrušena výše cit. rozhodnutí zd. úřadu (viz. bod č. 11) jelikož ztratily opodstatněnost.

- Vztahy k jiným národohospodářským organizacím a odvětvím související s těžební činností byly vyřešeny při projednávání dobývacího prostoru resp. při projednávání tohoto plánu OPD.

Proti tomuto rozhodnutí můžete podle ust. § 54, zák. č. 71/67 Sb., (správní řád) podat odvolání do 15 dnů ode dne doručení k ČBÚ v Praze prostřednictvím OBÚ v Brně.

V příloze vracím I paré plánu OPD opatření povolovací doložkou zdejšího úřadu.

JUDr. Ing. Duš
předseda úřadu

Průklepy

1. Okresní úřad Bruntál, ref. živ. prostředí
 2. Mě úřad Krnov, referát výstavby
 3. Sm st. lesy LZ Město Albrechtice
 4. Dřevokombinát Vrbno pod Pradědem prov. PILA
Krásné Loučky - Krnov
 5. Státní statek Bruntál OZ - Hošťálky
 6. OS VB Bruntál
 7. Sm VaK Ostrava odštěpný závod 01 Bruntál
 8. KVUSS Olomouc
- Ad I - 8) Na vědomí.



OBVODNÍ BÁŇSKÝ ÚŘAD V OSTRAVĚ

Veslavínova 18, P.O. BOX 103, 728 03 Ostrava-Moravská Ostrava

6.

KAMENOLOMY ČR s.r.o.
Polanecká 849
721 08 Ostrava - Svinov

VÁŠ DOPIS / ZE DNE
67/2011/20. 5. 2011

NAŠE ZNAČKA
SBS 16388/2011-511/Ing.So

VYŘIZUJE / LINKA
Ing.Svoboda/223

OSTRAVA
6. 9. 2011


Sdělení

Obvodní báňský úřad v Ostravě, jako místně příslušný k výkonu vrchního dozoru státní báňské správy podle ustanovení § 38 odst. 2 zákona č. 61/1988 Sb., ve znění pozdějších předpisů, pro území kraje Moravskoslezského, pro území kraje Olomouckého a pro území kraje Zlínského, k Vaší žádosti ze dne 20. 5. 2011, o změnu podmínky č. 13 rozhodnutí Obvodního báňského úřadu v Brně ze dne 28. 1. 1991, č. j. 4727/90, o povolení hornické činnosti pro kamenolom Kobylí – Krásné Loučky, kterou je platnost tohoto povolení omezena do 31. 12. 2011,

sděluje,

že podle rozsudku Vrchního soudu v Praze ze dne 28. 3. 2001, č. j. 5 A 167/99-253, „*správní orgán může ve svém rozhodnutí omezit jeho účinnost do budoucna jen tehdy, pokud takováto možnost (příp. i nutnost) vyplývá ze zvláštního zákona*“. Jelikož z ustanovení Horního zákona, zákona o hornické činnosti, výbušninách a o státní báňské správě a navazujících prováděcích vyhlášek taková možnost nevyplývá, je rozhodnutí Obvodního báňského úřadu v Brně ze dne 28. 1. 1991, č. j. 4727/90, o povolení hornické činnosti pro kamenolom Kobylí – Krásné Loučky **nutno považovat za účinné i po uplynutí lhůty** stanovené v podmínce č. 13 tohoto rozhodnutí.

Tato okolnost byla zohledněna při zachování podmínek rozhodnutí Obvodního báňského úřadu v Brně ze dne 28. 1. 1991, č. j. 4727/90, o povolení hornické činnosti pro kamenolom Kobylí – Krásné Loučky i v následujícím rozhodnutí Obvodního báňského úřadu v Brně ze dne 13. 5. 1998, č. j. 08-1486/98, o povolení plánu otvírky, přípravy a dobývání lomu Kobylí, o povolení trhacích prací

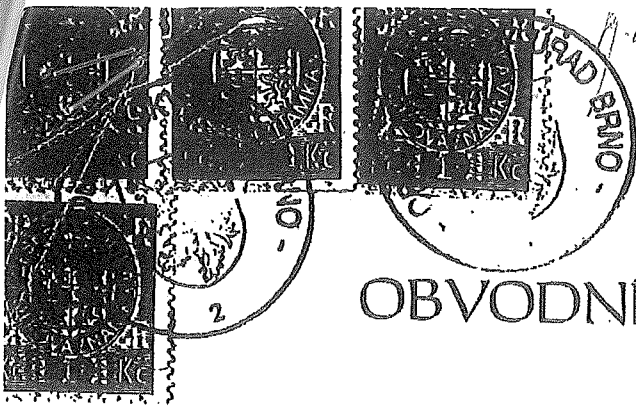


velkého a malého rozsahu a o schválení vytváření finančních rezerv na sanace a rekultivace a důlní škody a rozhodnutí ze dne 29. 12. 1999, č. j. 5005/99, o povolení hornické činnosti – plán sanace a rekultivace v dobývacím prostoru Krásné Loučky ev. č. 7 0386 a o schválení tvorby zákonné finanční rezervy na sanace a rekultivace pozemků dotčených těžbou, jejichž podkladem byla dokumentace s předpokládaným ukončením dobývání v roce 2026.

Ing. Ivo Teichmann
vedoucí báňský inspektor
Obvodního báňského úřadu v Ostravě

Ing.
Stanisla
v
Schwarz

Digitálně podepsal Ing.
Stanislav Schwarz
DN: c=CZ, o=Český
báňský úřad (IČ
00025844), ou=úřad
Ostrava, ou=00930,
cn=Ing. Stanislav
Schwarz,
serialNumber=P281362,
title=obvodní báňský
inspektor
Datum: 2011.09.13
12:06:23 +02'00'



Obvodní báňský úřad v Brně

Rozhodnutí nabylo právní moci dne 22.1.2000

OBVODNÍ BÁŇSKÝ ÚŘAD

BRNO

V Brně dne 29.12.1999

ROZHODNUTÍ

Obvodní báňský úřad v Brně, podle ustanovení § 17 odst. 4 zákona ČNR č. 61/1988 Sb., o hornické činnosti, výbušninách a o státní báňské správě v platném znění a podle vyhlášky ČBÚ č. 104/1988 Sb., ve znění její novelizace o racionálním využívání výhradních ložisek, o ohlašování a povolování hornické činnosti a o ohlašování činnosti prováděné hornickým způsobem a na základě podané žádosti organizace

STRABAG

a.s., Vrbenská 31, 371 32 České Budějovice
IČO: 45193487

ze dne 13.9.1999 o povolení hornické činnosti – plán sanace a rekultivace, doplněné znaleckým posudkem ze dne 27.10.1999 a po dohodě s orgány životního prostředí, referátem životního prostředí Okresního úřadu Bruntál ze dne 4.8.1999 č.j. RŽP 7196/99-246 Skř a ze dne 1.9.1999 č.j. RŽP-7602/99-ZPF-201-Pe a po vyjádření Ministerstva zemědělství České republiky ze dne 18.8.1999 č.j. 1326/99-5140 a 1556/99-5140

povoluje

hornickou činnost - plán sanace a rekultivace
v dobývacím prostoru Krásné Loučky ev. č. 7 0386,

za těchto

podmínek:

1. Hornická činnost – plán sanace a rekultivace se povoluje výhradně v k.ú. Krásné Loučky, na pozemcích p.č. 127/1, 127/2, 128/1, 128/2, 129, 130/1, 425/1, 425/2, 425/3, 425/4, 425/5, 425/6, 425/7, 425/8, 425/9, 425/10 a 425/11.
2. Bermy závěrných svahů budou pokryty navážkou skrývkového materiálu o mocnosti 1,5 m a lomové stěny budou ponechány přirozené sukcesi s dosazením původních druhů dřevin.
3. Kategorizace lesních porostů bude provedena po zhodnocení stavu porostů ve stadiu zajištění kultury.
4. Po nabytí právní moci tohoto rozhodnutí budou splněny opatření stanovené souhlasem referátu životního prostředí Okresního úřadu Bruntál k trvalému odnětí zemědělské půdy ze ZPF ze dne 1.9.1999 č.j. RŽP-7602/99-ZPF-201-Pe.

5. O všech nových skutečnostech, které by mohly mít vliv na toto rozhodnutí, musí být bezodkladně informován Obvodní báňský úřad v Brně.
6. S tímto rozhodnutím a stanovenými podmínkami musí být seznámen závodní lomu a všichni pracovníci, kterých se to týká.

Obvodní báňský úřad v Brně, podle ustanovení § 37a odst. 2 zákona č. 44/1988 Sb., o ochraně a využití nerostného bohatství (horní zákon), v platném znění, podle ustanovení § 41 odst. 2 písmena c) zákona č. 61/1988 Sb. o hornické činnosti, výbušninách a o státní báňské správě, v platném znění a podle ustanovení § 6 odst. 3 písmena g) vyhlášky ČBÚ č. 104/1988 Sb., ve znění její novelizace o racionálním využívání výhradních ložisek, o ohlašování a povolování hornické činnosti a o ohlašování činnosti prováděné hornickým způsobem a v souladu s předloženým plánem sanace a rekultivace

schvaluje

tvorbu zákonné finanční rezervy na sanace a rekultivace pozemků dotčených těžbou při dodržení těchto

podmínek:

1. Organizace bude tvořit zákonnou rezervu na sanace a rekultivace pozemků dotčených těžbou v celkové výši 10 076 000,- Kč s tím, že organizace bude ročně tvořit rezervu ve výši 348 000,- Kč, až do roku 2026 do vytvoření celkové schválené rezervy.
2. Způsob tvorby rezerv za zdaňovací období a jejich výše musí být prokazatelná v souladu s ustanovením § 3 zákona č. 593/1992 Sb. o rezervách pro zjištění základu daně z příjmů.
3. Po vytvoření konečné schválené částky bude ze strany organizace zhodnocen plán sanace a rekultivace ve vztahu k celkové vytvořené částce 10 076 000,- Kč.
4. Organizace podá písemně na OBÚ v Brně každoročně vždy k 31.1. následného roku zprávu o inventarizaci výše zákonných rezerv vytvořených na sanace a rekultivace a na důlní škody.

ODŮVODNĚNÍ

Podáním žádosti organizace ze dne 13.9.1999 o povolení hornické činnosti – plán sanace a rekultivace a po doplnění žádosti ze dne 27.10.1999 bylo u Obvodního báňského úřadu v Brně zahájeno řízení o povolení hornické činnosti v dobývacím prostoru Krásné Loučky, který byl pro organizaci stanoven dne 19.8.1966 pod č.j. DOPR. 151/1172-66/Ku. Organizace k žádosti o povolení hornické činnosti – plán sanace a rekultivace v uvedeném dobývacím prostoru předložila „Plán sanace a rekultivace – lom Kobylí“ ve dvou vyhotoveních, zpracovaný oprávněným projektantem ing. Stanislavem Halámkou a schváleným Milanem Trebulákem závodním lomu. Hornická činnost – plán sanace a rekultivace bude realizován výhradně v k.ú. Krásné Loučky na pozemcích p.č. 127/1, 127/2, 128/1, 128/2, 129, 130/1, 425/1, 425/2, 425/3, 425/4, 425/5, 425/6, 425/7, 425/8, 425/9, 425/10 a 425/11, které jsou ve vlastnictví organizace a Lesů České republiky s.p..

V rámci ústního jednání spojeného s místním šetřením, které se konalo dne 3.8.1999 byl projednán „Plán sanace a rekultivace – lom Kobylí“. Po výše uvedeném

projednání organizace získala další vyjádření a stanoviska, která jsou zohledněna v tomto rozhodnutí a jsou uvedena dále:

1. Souhlas referátu životního prostředí Okresního úřadu Bruntál k trvalému odnětí zemědělské půdy ze ZPF ze dne 1.9.1999 č.j. RŽP-7602/99-ZPF-201-Pe.
2. Vyjádření Lesů České republiky s.p., Lesní správy Města Albrechtic ze dne 12.7.1999 č.j. Ko/76/99/2829 bylo podmíněčné, ale organizace ve zpracovaném „Plánu sanace a rekultivace – lom Kobylí“ všechny podmínky vyřešila.
3. Vyjádření Ministerstva zemědělství České republiky ze dne 18.8.1999 č.j. 1326/99-5140 a 1556/99-5140. Podmínky jsou zpracovány v podmínkách tohoto rozhodnutí jako podmínka č. 2 a č. 3.
4. Vyjádření referátu životního prostředí Okresního úřadu Bruntál ze dne 4.8.1999 č.j. RŽP 7196/99-246 Skř bylo bez připomínek.
5. Vyjádření Městského úřadu Krnov, odboru rozvoje města ze dne 9.8.1999 č.j. 99/2845/RM/ÚP/La bylo bez připomínek.

Dne 13.10.1999 vyzval zdejší úřad organizaci k předložení znaleckého posudku na navrženou sanaci a rekultivaci pozemků v dobývacím prostoru Krásné Loučky a na potřebnou výši finančních rezerv na sanaci a rekultivaci, eventuelně na možný vznik důlních škod. Uvedený posudek předložila organizace dne 27.10.1999 zdejší č.j. 5005/99. Znalecký posudek zpracoval ing. Vít Kaštovský soudní znalec v oboru ekonomika geologie a těžby uhlí a potvrdil rozsah plánu sanace a rekultivace a potřebnou výši finančních rezerv na sanaci a rekultivaci.



Proto bylo rozhodnuto jak výše uvedeno.

V souladu s platným ustanovením zákona č. 305/1997 Sb. byl stanoven správní poplatek za vydání povolení předmětné zněny hornické činnosti ve výši 500,- Kč, který byl uhrazen kolkovými známkami (č.j. 4203/99), vylepenými na originálu tohoto rozhodnutí.

V příloze se organizaci vrací jedno vyhotovení planu sanace a rekultivace opatřené doložkou zdejšího úřadu.


POUČENÍ

Proti tomuto rozhodnutí je možno podat podle ustanovení § 54 zákona č. 71/1967 Sb. o správním řízení, odvolání k ČBÚ prostřednictvím Obvodního báňského úřadu v Brně do 15 dnů ode dne jeho oznámení.



Ing. Jirí JANAS
předseda Obvodního báňského úřadu v Brně

Za správnost vyhotove



Rozdělovník:

účastník řízení - doručení do vlastních rukou

1. STRABAG a.s., Vrbenská 31, 371 32 České Budějovice
2. Město Krnov, k rukám p. starosty, Hlavní nám. 1, 794 01 Krnov
3. Lesy České republiky, Přemyslova 1106, 500 01 Hradec Králové
dotčené orgány státní správy a samosprávy - doručení
4. Okresní úřad Bruntál, k rukám přednosty úřadu, RŽP, Nádražní 20, 792 11 Bruntál
5. Ministerstvo zemědělství České republiky, odbor tvorby lesa, Těšnov 17, 117 05 PRAHA 1
6. Městský úřad Krnov, odbor rozvoje města, Hlavní nám. 1, 794 01 Krnov



OBVODNÍ BÁŇSKÝ ÚŘAD

pro území krajů Moravskoslezského a Olomouckého



Toto rozhodnutí nabylo
právní moci dne... 20. 9. 2014

je vykonatelné dne.....

Obvodní báňský úřad pro území krajů
Moravskoslezského a Olomouckého

dne... 6. 10. 2014

Č.j.: SBS/13451/2014/OBÚ-05/19/511/Ing.Sc [redacted]
V Ostravě dne 15. 8. 2014

ROZHODNUTÍ

Obvodní báňský úřad pro území krajů Moravskoslezského a Olomouckého (dále jen „Obvodní báňský úřad“), podle ustanovení § 44 odst. 1 zákona č. 500/2004 Sb., správní řád, ve znění pozdějších předpisů, ve správním řízení o žádosti ze dne 29. 4. 2014 organizace KAMENOLOMY ČR s.r.o., IČ 49452011, která je zapsaná v obchodním rejstříku vedeném Krajským soudem v Ostravě, oddíl C, vložka 24982, se sídlem Polanecká 849, 721 08 Ostrava-Svinov, o **povolení hornické činnosti pro otvírku, přípravu a dobývání výhradního ložiska**, spočívající ve změně plánu otvírky, přípravy a dobývání, a to ve změně plánu sanace a rekultivace, a o **schválení tvorby finančních rezerv na sanaci a rekultivaci lomu Kobylí**, v dobývacím prostoru Krásné Loučky, evid. č. 7 0386.

A)

I.

Povoluje

podle ustanovení § 10 odst. 1 zákona č. 61/1988 Sb., o hornické činnosti, výbušninách a o státní báňské správě, ve znění pozdějších předpisů (dále jen „zákon č. 61/1988 Sb.“), organizaci KAMENOLOMY ČR s.r.o., IČ 49452011, která je zapsaná v obchodním rejstříku vedeném Krajským soudem v Ostravě, oddíl C, vložka 24982, se sídlem Polanecká 849, 721 08 Ostrava-Svinov (dále jen „organizace“), **hornickou činnost – otvírku, přípravu a dobývání výhradního ložiska** spočívající ve změně plánu otvírky, přípravy a dobývání, a to o **změnu plánu sanace a rekultivace** v lomu Kobylí, v dobývacím prostoru Krásné Loučky, evid. č. 7 0386, v rozsahu podání.

II.

Stanoví

podle ustanovení § 8 odst. 2 vyhlášky Českého báňského úřadu č. 104/1988 Sb., o hospodárném využívání výhradních ložisek, o povolování a ohlašování hornické činnosti

a činností prováděné hornickým způsobem, ve znění pozdějších předpisů, tyto podmínky hornické činnosti:

1. Hornická činnost – otvírka, příprava a dobývání výhradního ložiska v části dobývacího prostoru Krásné Loučky, evid. č. 7 0386, na pozemcích p.č. st. 125, st. 126, 127/1, 127/2, 128/1, 128/2, 128/3, 129, všechny v k. ú. Krásné Loučky (674770), ve vlastnictví KAMENOLOMY ČR s.r.o., Polanecká 849, Svinov, 72108 Ostrava a na pozemcích p.č. 130/1, 425/2, 425/3, 425/4, 425/5, 425/6, 425/7, 425/8, 425/9, 425/10, 425/11, všechny v k. ú. Krásné Loučky (674770), ve vlastnictví České republiky, s právem hospodařit s majetkem státu pro Lesy České republiky, s.p., Přemyslova 1106/19, Nový Hradec Králové, 50008 Hradec Králové, musí být vykonávána podle Změny Plánu otvírky, přípravy a dobývání v DP Krásné Loučky – změna plánu sanace a rekultivace, zpracované báňským projektantem Ing. Alešem Janasem a schválené závodním lomu Karlem Selvekem v 01/2014 (dále jen „změna POPD“).
2. KAMENOLOMY ČR, s.r.o. ve spolupráci s organizační jednotkou LČR, LS Město Albrechtice zajistí, po protokolárním předání rekultivovaného lesního porostu zpět k lesnickému hospodaření, změnu druhu pozemku v katastru nemovitostí na lesní pozemek, jedná se o plochy značené v plánu rekultivace L1 - L4, případně plochy O, B a N.

B)

podle ustanovení § 37a odst. 2 zákona č. 44/1988 Sb., o ochraně a využití nerostného bohatství (horní zákon), ve znění pozdějších předpisů (dále jen „horní zákon“) a podle ustanovení § 41 odst. 2 písm. c) zákona č. 61/1988 Sb., o hornické činnosti, výbušninách a o státní báňské správě, ve znění pozdějších předpisů,

I.

schvaluje

organizaci KAMENOLOMY ČR s.r.o., IČ 49452011, vytváření rezervy finančních prostředků na sanace a rekultivace pozemků p.č. st. 125, st. 126, 127/1, 127/2, 128/1, 128/2, 128/3, 129, všechny v k. ú. Krásné Loučky (674770), ve vlastnictví KAMENOLOMY ČR s.r.o., Polanecká 849, Svinov, 72108 Ostrava, a pozemků p.č. 130/1, 425/2, 425/3, 425/4, 425/5, 425/6, 425/7, 425/8, 425/9, 425/10, 425/11, všechny v k. ú. Krásné Loučky (674770), ve vlastnictví České republiky, s právem hospodařit s majetkem státu pro Lesy České republiky, s.p., Přemyslova 1106/19, Nový Hradec Králové, 50008 Hradec Králové, dotčených dobýváním v části dobývacího prostoru Krásné Loučky, evid. č. 7 0386, při dodržení těchto podmínek:

1. Vytváření finanční rezervy na sanace a rekultivace musí být prováděno v souladu s dokumentací „Změna Plánu otvírky, přípravy a dobývání v DP Krásné Loučky – změna plánu sanace a rekultivace, zpracované báňským projektantem Ing. Alešem Janasem a schválené závodním lomu Karlem Selvekem v 01/2014“.
2. Počínaje rokem 2013 organizace již nemusí vytvářet finanční rezervu na sanace a rekultivace pozemků dotčených těžbou v lomu Kobylí, v dobývacím prostoru Krásné Loučky, evid. č. 7 0386, podle ustanovení § 31 odst. 6 horního zákona.

3. Organizace musí vždy, nejpozději k datu 30. 6. následujícího roku, předložit Obvodnímu báňskému úřadu stav finanční rezervy na analytickém účtu a na zvláštním vázaném účtu k datu 31. 12. uplynulého roku doložené zápisem provedené roční inventarizace finančních prostředků a aktuálního výpisu ze zvláštního vázaného účtu.
4. Organizace musí v pětiletých intervalech provádět a předkládat aktualizace plánu sanace a rekultivace s konkrétní specifikací prací pro nejbližší období, sanační a rekultivační práce musí provádět vždy co nejdříve, jakmile to umožňuje postup dobývacích prací.
5. Organizace musí provádět v pětiletých intervalech posouzení dostatečnosti dosud navržené tvorby ve výši 3 124 900,- Kč, uložené na zvláštním vázaném účtu v bance, ve vztahu ke skutečným nákladům na sanačně rekultivační práce po ukončení těžby v lomu Kobylí, v dobývacím prostoru Krásné Loučky, evid. č. 7 0386, a toto posouzení musí následně předkládat Obvodnímu báňskému úřadu.
6. Tímto rozhodnutím se ruší část výroku rozhodnutí Obvodního báňského úřadu v Brně ze dne 29. 12. 1999, č.j. 5005/99, které nabylo právní moci dne 22. 1. 2000, týkající se tvorby zákonné finanční rezervy na sanaci a rekultivaci pozemků dotčených těžbou v dobývacím prostoru Krásné Loučky, evid. č. 7 0386.

Odůvodnění:

Organizace KAMENOLOMY ČR s.r.o., IČ 49452011, která je zapsaná v obchodním rejstříku vedeném Krajským soudem v Ostravě, oddíl C, vložka 24982, se sídlem Polanecká 849, 721 08 Ostrava-Svinov, dne 29. 4. 2014 předložila Obvodnímu báňskému úřadu pro území krajů Moravskoslezského a Olomouckého Ing. Milanem Kubicou, na základě zmocnění organizací ze dne 8. 11. 2005, žádost o **povolení hornické činnosti pro otvírku, přípravu a dobývání výhradního ložiska**, spočívající ve změně plánu otvírky, přípravy a dobývání, a to o **změnu plánu sanace a rekultivace a o schválení tvorby finančních rezerv na sanaci a rekultivaci v lomu Kobylí**, v dobývacím prostoru Krásné Loučky, evid. č. 7 0386, na touto změnou dotčených pozemcích p.č. st. 125, st. 126, 127/1, 127/2, 128/1, 128/2, 128/3, 129, všechny v k. ú. Krásné Loučky (674770), ve vlastnictví KAMENOLOMY ČR s.r.o., Polanecká 849, Svinov, 72108 Ostrava a na pozemcích p.č. 130/1, 425/2, 425/3, 425/4, 425/5, 425/6, 425/7, 425/8, 425/9, 425/10, 425/11, všechny v k. ú. Krásné Loučky (674770), ve vlastnictví České republiky, s právem hospodařit s majetkem státu pro Lesy České republiky, s.p., Přemyslova 1106/19, Nový Hradec Králové, 50008 Hradec Králové.

Obvodní báňský úřad pro území krajů Moravskoslezského a Olomouckého (dále jen „Obvodní báňský úřad“) přezkoumal úplnost žádosti, žádost umístil po dobu 15 dnů na úřední elektronickou desku úřadu a dnem podání zahájil podle ustanovení § 44 odst. 1 zákona č. 500/2004 Sb., správního řádu, ve znění pozdějších předpisů (dále jen „správní řád“), řízení, o čemž uvědomil organizaci jako žadatele a v souladu s ustanovením § 70 odst. 2 zákona č. 114/1992 Sb., o ochraně přírody a krajiny, ve znění pozdějších předpisů, i občanská sdružení.

K účastenství v řízení se dne 29. 5. 2014 přihlásil spolek „Orlovák“, občanské sdružení, V Zimním dole 933, 735 11 Orlová – Město, čímž byla vyloučena možnost projednání části žádosti týkající se změny POPD s použitím ustanovení § 10 odst. 10 zákona č. 61/1988 Sb., kdy při splnění podmínek tohoto ustanovení je účastníkem řízení pouze žadatel. Obvodní báňský úřad proto doplnil okruh známých účastníků řízení v rozsahu ustanovení § 18 odst. 1 zákona č. 61/1988 Sb., a všechny uvědomil o konání ústního jednání spojeného s místním šetřením dne 25. 6. 2014 s tím, že svá stanoviska nebo námitky mohou uplatnit nejpozději při ústním jednání spojeném s místním šetřením, jinak nemusí být k později podaným stanoviskům nebo námitkám přihlédnuto. Na provedeném ústním jednání zástupci dotčených orgánů potvrdili platnost svých dříve vydaných stanovisek.

Před vydáním rozhodnutí byli všichni účastníci řízení podle ustanovení § 36 správního řádu vyzváni, aby se vyjádřili k jeho podkladům i ke způsobu jejich zjištění, popřípadě aby navrhli jejich doplnění v termínu nejpozději do pěti dnů od doručení výzvy č.j. SBS/13451/2014/OBÚ-05/18/511/Ing.So ze dne 4. 7. 2014, přičemž o omezení doby dokdy jsou účastníci řízení oprávněni navrhopvat důkazy a činit jiné návrhy v řízení rozhodl usnesením č.j. SBS/13451/2014/OBÚ-05/16/511/Ing.So ze dne 4. 7. 2014. Žádný z účastníků řízení této výzvy ve stanovené lhůtě nevyužil.

Při stanovení okruhu účastníků řízení vycházel Obvodní báňský úřad z ustanovení § 18 odst. 1 zákona č. 61/1988 Sb., a žadatel, vlastník pozemků parc. č. st. 125, st. 126, 127/1, 127/2, 128/1, 128/2, 128/3, 129, všechny v k. ú. Krásné Loučky, byl v řízení o povolení změny POPD zahrnut jako účastník řízení podle ustanovení § 27 odst. 1 písm. a) správního řádu, vlastník pozemků parc. č. 130/1, 425/2, 425/3, 425/4, 425/5, 425/6, 425/7, 425/8, 425/9, 425/10, 425/11, všechny v k. ú. Krásné Loučky (674770), Česká republika, s právem hospodařit s majetkem státu zapsaným pro Lesy České republiky, s.p., Přemyslova 1106/19, Nový Hradec Králové, 50008 Hradec Králové, byl zahrnut jako účastník řízení podle ustanovení § 27 odst. 2 správního řádu a Město Krnov a spolek „Orlovák“, občanské sdružení, V Zimném dole 933, 735 11 Orlová – Město, byli s ohledem na ustanovení § 18 odst. 1 zákona č. 61/1988 Sb., a ustanovení § 70 odst. 3 zákona č. 114/1992 Sb., o ochraně přírody a krajiny, ve znění pozdějších předpisů, zahrnuti jako účastníci řízení podle ustanovení § 27 odst. 3 správního řádu.

Žadatel s žádostí předložil Změnu Plánu otvírky, přípravy a dobývání v DP Krásné Loučky – změna plánu sanace a rekultivace, zpracovanou báňským projektantem Ing. Alešem Janasem a schválenou závodním lomu Karlem Selvekem v 01/2014, která je změnou Plánu sanace a rekultivace (Halámka, 20. 8. 1999) povoleného rozhodnutím OBÚ v Brně č.j. 5005/99 ze dne 29.12.1999, kterým byla změněna hornická činnost povolená rozhodnutím OBÚ v Brně č.j.4727/90 ze dne 28.1.1991 o povolení k hornické činnosti kamenolomu Kobylí, ve znění jeho pozdějších změn a doplňků. Změna POPD spočívá ve změně značení rekultivovaných ploch a úpravě jejich výměr, ve změně způsobu rekultivace lomového plata z rekultivace lesnické na hydrickou, ve změně způsobu rekultivace svahu oddělujícího lom od dřevařského závodu z rekultivace lesnické na ozelenění a ve změně způsobu rekultivace ochranných lávek a navazuje na organizaci ohlášenou změnu spočívající v zahloubení lomu Kobylí na kótu +351 m n.m., pod úroveň hladiny spodní vody, kterou Obvodní báňský úřad v Ostravě, vzal na vědomí dne 7. 1. 2009 pod zn. 11037/2008-511.4/Ing.Sj/Ha.

Součástí dokumentace jsou tato vyjádření a stanoviska:

Odbor životního prostředí a zemědělství, Krajský úřad Moravskoslezský kraj, 28. Října 117, 702 18 Ostrava – stanovisko č.j. OŽPaZ KÚ MSK – MSK 103920/2012 ze dne 5. 9. 2012 :

1. **Stanovisko z hlediska zákona č. 114/1992 Sb., o ochraně přírody a krajiny, ve znění pozdějších předpisů - „ ...nemůže mít realizace záměru ve smyslu § 45i odst. 1 téhož zákona samostatně nebo ve spojení s jinými záměry významný vliv na příznivý stav předmětu ochrany nebo celistvost evropsky významné lokality nebo ptací oblasti. “**
2. **Sdělení z hlediska zákona č. 100/2001 Sb., o posuzování vlivů na životní prostředí a o změně některých souvisejících zákonů, ve znění pozdějších předpisů – „ ...záměr nepodléhá procesu posuzování vlivů na životní prostředí..... “**
3. **Sdělení z hlediska zákona č. 289/1995 Sb., o lesích a o změně a doplnění některých zákonů (lesní zákon), ve znění pozdějších předpisů – „ ... V případě odnětí lesních pozemků plnění funkcí lesa do výměry 1 ha nebo dotčení pozemků do vzdálenosti 50 m od okraje lesa je příslušným orgánem k projednání orgán státní správy lesů obce s rozšířenou působností (§14 odst. 2 lesního zákona), v daném případě Městský úřad**

Krnov. O odněti lesních pozemků plnění funkcí lesa o výměře 1 ha a více rozhoduje krajský úřad.“

4. **Sdělení z hlediska zákona č. 185/2001 Sb., o odpadech a o změně některých dalších zákonů, ve znění pozdějších předpisů** - "Vzhledem k tomu, že v předloženém plánu sanace a rekultivace z roku 1999 a v jeho změně z července 2012 je pro řešení technické části rekultivace uvedena možnost odstranění objektů a možnost, že plochy budou rekultivovány "hlínou a sutí" upozorňuje krajský úřad na následující skutečnosti, které je potřeba zohlednit:

- využít odpady v rámci rekultivace je možno pouze se souhlasem krajského úřadu podle § 14 odst. 1 zákona o odpadech, případně v režimu dle § 14 odst. 2 tohoto zákona (v množství do 10001 využitých odpadů - např. v tomto případě při využití betonu a cihel z demolovaných objektů),

- v rámci terénních úprav lze využívat pouze odpady splňující požadavky dle § 12 a příloh č. 10 a 11 vyhlášky č. 294/2005 Sb. vyhlášky č. 294/2005 Sb., o podmínkách ukládání odpadů na skládky a jejich využívání na povrchu terénu a změně vyhlášky č. 383/2001 Sb., o podrobnostech nakládání s odpady, ve znění pozdějších předpisů (odpady inertní, granulometricky upravené, vyhovující požadavkům na obsah škodlivin v sušině a ekotoxikologickým testům),

- totéž platí o využívaných výrobcích z odpadů a vedlejších produktech, neboť podle § 3 odst. 7 zákona o odpadech musí být pro konkrétní způsoby použití vedlejších produktů a výrobků z odpadů splněna kritéria pro využití odpadů, pokud jsou stanovena."

„Z hlediska zájmů chráněných ostatními zákony v oblasti životního prostředí nemá krajský úřad v rámci své kompetence k výše uvedenému záměru připomínky“.

Sdělení uvedená v bodě č. 2, č. 3 a č. 4 stanoviska č.j. OŽPaZ KÚ MSK – MSK 103920/2012 ze dne 5. 9. 2012 nejsou zahrnuta do podmínek tohoto rozhodnutí, neboť jejich dodržování vyplývá z obecné povinnosti dodržovat platné právní předpisy.

Odbor životního prostředí a zemědělství, Městský úřad Krnov, Hlavní náměstí 1, 794 01 Krnov – souhlasné závazné stanovisko č.j. OŽP MÚ Krnov – Mukrn/201240344/ZP/EK/Ku ze dne 16. 10. 2012

Lesy české republiky, s.p., ředitelství LČRm Hradec Králové, Přemyslova 1106, 501 68 Hradec Králové – souhlasné podmíněné stanovisko č.j. LCR099/17/007781/2013 ze dne 21. 11. 2013:

- 1) *Předkládaný plán sanace a rekultivace bude doplněn o návrh na zpřístupnění budoucí zalesněné plochy - rozčleňovací linky, příjezdové cesty, apod.*

Tato podmínka nebyla zahrnuta do podmínek tohoto rozhodnutí, neboť způsob zpřístupnění budoucí zalesněné plochy - rozčleňovací linky, příjezdové cesty, apod., je znázorněn v grafické příloze č. 1 – *Mapa sanace a rekultivace*, změny POPD, značkou - zpřístupnění budoucí zalesněné plochy

- 2) *Individuální ochranu porostů proti zvěři nahradit oplocením*

Tato podmínka nebyla zahrnuta do podmínek tohoto rozhodnutí, neboť způsob ochrany porostů oplocením je zahrnut v kap. 3.4 změny POPD a znázorněn v grafické příloze č. 1 – *Mapa sanace a rekultivace*, značkou - oplocení

- 3) *KAMENOLOMY ČR, s.r.o. ve spolupráci s organizační jednotkou LČR, LS Město Albrechtice zajistí, po protokolárním předání rekultivovaného lesního porostu zpět k lesnickému hospodaření, změnu druhu pozemku v katastru nemovitostí na lesní pozemek, jedná se o plochy značené v plánu rekultivace L1 - L4, případně plochy O, B a N,*

Tato podmínka byla zahrnuta do bodu č. 2 výroku A) podmínek tohoto rozhodnutí.

- 4) *Po ukončení rekultivačních prací budou lesnický rekultivované plochy vráceny zpět k lesnickému hospodaření na základě protokolárního předání ve stavu zajištění lesního*

porostu dle § 2 odst. 6 Vyhlášky č. 139/2004, ve znění pozdějších předpisů,
Tato podmínka nebyla zahrnuta do podmínek tohoto rozhodnutí, neboť je zapracována v textu kap. 1 změny POPD.

5) *Ve změně plánu sanace a rekultivace kamenolomu Kobylí bude doplněna tabulka „Velikosti jednotlivých ploch spolu se způsobem rekultivace“ (L1 - L4, O, N, B, P, V a R) dle vlastníka jednotlivých pozemkových parcel, z takto doplněné tabulky bude patrné jaká výměra plochy k zalesnění, vodní plochy, plochy pro ozelenění je např. ve vlastnictví LČR, tyto plochy dle jednotlivých vlastníků budou i graficky barevně odlišeny v příloze č. 1 „Mapa sanace a rekultivace“,*

Tato podmínka nebyla zahrnuta do podmínek tohoto rozhodnutí, neboť je podle jednotlivých vlastníků v požadované úpravě zahrnuta v tabulce na str. č. 8 textové části změny POPD a v grafické příloze č. 1 – *Mapa sanace a rekultivace*.

6) *Veškeré další projednávání změny plánu sanace a rekultivace kamenolomu Kobylí bude vždy probíhat jen po předchozím souhlasném vyjádření organizační jednotky LČR LS Města Albrechtice.*

Tato podmínka nebyla zahrnuta do podmínek tohoto rozhodnutí, neboť se týká následných řízení.

Odbor výkonu státní správy IX, Ministerstvo životního prostředí, Čs. Legií 5, 702 00 Ostrava – podmíněné stanovisko č.j. MŽP ČR – 2124/580/13,91181/ENV ze dne 9. 1. 2014 :

1. „ ...Dále je navrhováno navážení skrývkových hmot na ochranné lávky mezi jednotlivými těžebními etážemi v mocnosti 0,5 m. S tím ministerstvo nesouhlasí, protože je to v rozporu s cílem spontánní sukcese - vytvoření přírodě blízkého biotopu skalních stěn bez dalších lidských zásahů. Navážky a na nich vzniklé porosty by navíc dále ještě zvýrazňovaly nepřirozený pravidelný geometrický charakter stěn vytvořený jednotlivými těžebními etážemi. Tento charakter je třeba naopak všemi dostupnými způsoby co nejvíce oslabit. “

Tato podmínka nebyla zahrnuta do podmínek tohoto rozhodnutí, neboť ponechání ochranných lávek spontánní sukcesí je zapracováno v kap. 2.1

2. „ ... proto požaduje, aby s pravidelnou periodou (obvykle 5 let) byly prováděny a předkládány aktualizace plánu sanace a rekultivace s konkrétní specifikací prací pro nejbližší období. Ministerstvo přitom požaduje, aby sanační a rekultivační práce byly prováděny vždy co nejdříve, jakmile to umožňuje postup dobývacích prací. “

Tato podmínka byla zahrnuta do části B) výroku tohoto rozhodnutí jako podmínka č. 4.

Lesy české republiky, s.p., ředitelství LČRm Hradec Králové, Přemyslova 1106, 501 68 Hradec Králové – souhlasné stanovisko č.j. LCR099/17/000324/2014 ze dne 15. 1. 2014 - „ ...LČR, s.p. nemají námitek k využití spontánní sukcese jako náhrady za zavážení ochranné lávky mezi jednotlivými etážemi skrývkovými hmotami. “

Odbor výkonu státní správy IX, Ministerstvo životního prostředí, Čs. Legií 5, 702 00 Ostrava – souhlasné stanovisko č.j. MŽP ČR – 142/580/14,5151/ENV ze dne 5. 2. 2014

– „ ... ministerstvo konstatuje, že souhlasí s doplněnou verzí, ve které byl vypuštěn záměr navážení jakéhokoliv materiálu na ochranné lávky mezi jednotlivými těžebními etážemi. Tyto lávky tak budou plně ponechány spontánní sukcesí na těžbou odkryté hornině. “

Touto změnou POPD byly vyčísleny celkové náklady na sanaci a rekultivaci území dotčeného vlivem dobývání v DP Krásné Loučky, evid. č. 7 0386, ve výši 3 124 900,- Kč, přičemž stav finančních prostředků evidovaný ke dni 31. 12. 2012 na analytickém účtu činí 2 079 308,- Kč a na zvláštním vázaném účtu činí 3 132 000,- Kč, proto Obvodní báňský úřad rozhodl, jak je uvedeno v části I. výroku B) tohoto rozhodnutí a zároveň zrušil část výroku rozhodnutí Obvodního báňského úřadu v Brně ze dne 29. 12.1999, č.j. 5005/99, týkající se tvorby zákonné finanční rezervy na sanace a rekultivace pozemků dotčených těžbou v témž území.

V řízení o povolení hornické činnosti pro otvírku, přípravu a dobývání výhradního ložiska, spočívající ve změně plánu otvírky, přípravy a dobývání, a to ve změně plánu sanace a rekultivace, a o schválení tvorby finančních rezerv na sanaci a rekultivaci lomu Kobylí, v dobývacím prostoru Krásné Loučky, evid. č. 7 0386, nebyly zjištěny takové závady a nedostatky, zejména v oblasti bezpečnosti a ochrany zdraví při práci, bezpečnosti provozu a hospodárného využívání ložiska, jež by bránily povolení navrhované hornické činnosti.


Jelikož byly splněny všechny zákonem stanovené podmínky pro povolení předmětné hornické činnosti, rozhodl Obvodní báňský úřad pro území krajů Moravskoslezského a Olomouckého jak je uvedeno výše.

Poučení o opravném prostředku:

Podle § 81 a následujících zákona č. 500/2004 Sb., o správním řízení, ve znění pozdějších předpisů, lze proti tomuto rozhodnutí podat odvolání u Obvodního báňského úřadu pro území krajů Moravskoslezského a Olomouckého ve lhůtě 15 dnů ode dne jeho oznámení. O případném odvolání bude rozhodovat Český báňský úřad v Praze.


Podle ustanovení § 8 odst. 3 vyhlášky ČBÚ č. 104/1988 Sb., ve znění pozdějších předpisů, se vrací žadateli jedno ověřené vyhotovení Změny Plánu otvírky, přípravy a dobývání v DP Krásné Loučky – změna plánu sanace a rekultivace, zpracované báňským projektantem Ing. Alešem Janasem a schválené závodním lomu Karlem Selvekem v 01/2014.

Toto rozhodnutí vloží žadatel do dolového deníku.



Ing. Bc. Libor Hroch
předseda

Obvodního báňského úřadu
pro území krajů Moravskoslezského a Olomouckého



Seznam ke spis. zn.: SBS/13451/2014/OBÚ-05/19/511/Ing.So:

a) Účastníci řízení:

1. KAMENOLOMY ČR s.r.o., Polanecká 849, 721 08 Ostrava-Svinov
2. Město Krnov, Hlavní náměstí 1, 794 01 KRNOV
3. Lesy České republiky, s.p., Hradec Králové, Přemyslova 1106, PSČ 501 68 (+ protokol č.j.SBS/19521/2014 ze dne 25.6.2014)
4. „Orlovák“, občanské sdružení, V Zimném dole 933, 735 11 Orlová – Město

b) Dotčené orgány státní správy:

5. Odbor výkonu státní správy IX, Ministerstvo životního prostředí ČR, Čs. Legií 5, 702 00 Ostrava
6. Odbor životního prostředí a zemědělství, Krajský úřad Moravskoslezského kraje, 28. Října 117, 702 18 Ostrava
7. Odbor životního prostředí, Městský úřad Krnov, Hlavní nám. 1, 794 01 Krnov
8. Stavební úřad – SU, Vodní 2148/1, Pod Bezručovým vrchem, 794 01 Krnov 1

Státní báňská správa ČR



Obvodní báňský úřad



pro území krajů Moravskoslezského a Olomouckého



Toto rozhodnutí nabylo
právní moci dne 30.12.2013
Je vykonatelné dne 30.12.2013
Obvodní báňský úřad pro území krajů
Moravskoslezského a Olomouckého
dne 31.12.2013

Číslo jednací: SBS/33810/2013/OBÚ-05/415.3/Ing.Kt/4

Č. oprávnění: 38/2013

OPRÁVNĚNÍ

k činnosti podle § 2 písm. b), c), d), e), a § 3 písm. a), b), c), e), l) zákona č. 61/1988 Sb., o hornické činnosti, výbušninách a o státní báňské správě, ve znění pozdějších předpisů, jakož i k projektování objektů a zařízení, které jsou součástí těchto činností.

Obvodní báňský úřad pro území krajů Moravskoslezského a Olomouckého na základě žádosti ze dne 8. 11. 2013 ve smyslu ustanovení § 5 odst. 2 zákona č. 61/1988 Sb., o hornické činnosti, výbušninách a o státní báňské správě, ve znění pozdějších předpisů, vydává oprávnění pro organizaci:

Název organizace: KAMENOLOMY ČR s.r.o.

adresa: Ostrava-Svinov, Polanecká č. p. 849, PSČ 721 08 IČ: 494 52 011

Zodpovědným zástupcem je:

1. Titul, jméno, příjmení: Ing. Milan Kubica

funkce dle vyhl. ČBÚ č. 298/2005 Sb.: závodní lomu na lomech s roční těžbou užitkového nerostu vyšší než 500 tisíc tun

osvědčení o odb. kvalifikaci čj.: 916/III/00/116

vydal ČBÚ v Praze

2. Titul, jméno, příjmení: Ing. Martin Kovalčík

funkce dle vyhl. ČBÚ č. 298/2005 Sb.: báňský projektant

osvědčení o odb. kvalifikaci čj.: 8997/2007-415.2/Ing.Ny/Mc

vydal OBÚ v Ostravě

3. Titul, jméno, příjmení: **Ing. Stanislav Halámka**
[redacted]
funkce dle vyhl. ČBÚ č. 298/2005 Sb.: **závodní lomu na lomech s roční těžbou užitkového nerostu nižší než 500 tisíc tun**
osvědčení o odb. kvalifikaci čj.: **8705/2004-415.2/1/Ing.Ny/An**
vydal **OBÚ v Ostravě**
4. Titul, jméno, příjmení: **Ing. Petr Kříž, Ph.D.**
[redacted]
funkce dle vyhl. ČBÚ č. 298/2005 Sb.: **závodní lomu na lomech s roční těžbou užitkového nerostu vyšší než 500 tisíc tun**
osvědčení o odb. kvalifikaci čj.: **3568/II/01/162**
vydal **ČBÚ v Praze**
5. Titul, jméno, příjmení: **Antonín Korduliak**
[redacted]
funkce dle vyhl. ČBÚ č. 298/2005 Sb.: **závodní lomu na lomech s roční těžbou užitkového nerostu nižší než 500 tisíc tun**
osvědčení o odb. kvalifikaci čj.: **865/2008/1-415.2/Ing.So/Nb**
vydal **OBÚ v Ostravě**
6. Titul, jméno, příjmení: **Radomír Pavlas**
[redacted]
funkce dle vyhl. ČBÚ č. 298/2005 Sb.: **závodní lomu na lomech s roční těžbou užitkového nerostu nižší než 500 tisíc tun**
osvědčení o odb. kvalifikaci čj.: **866/2008/1-415.2/Ing.So/Mc**
vydal **OBÚ v Ostravě**
7. Titul, jméno, příjmení: **Ing. Martin Čech**
[redacted]
funkce dle vyhl. ČBÚ č. 298/2005 Sb.: **závodní lomu na lomech s roční těžbou užitkového nerostu vyšší než 500 tisíc tun**
osvědčení o odb. kvalifikaci čj.: **SBS/30741/2012/ČBÚ-22/225**
vydal **ČBÚ v Praze**
8. Titul, jméno, příjmení: **Ing. Richard Huf**
[redacted]
funkce dle vyhl. ČBÚ č. 298/2005 Sb.: **závodní lomu na lomech s roční těžbou užitkového nerostu vyšší než 500 tisíc tun**
osvědčení o odb. kvalifikaci čj.: **4439/II/04/179**
vydal **ČBÚ v Praze**

9. Titul, jméno, příjmení: **Karel Stránský** [redacted]
a [redacted]
funkce dle vyhl. ČBÚ č. 298/2005 Sb.: **závodní lomu na lomech s roční těžbou užitkového nerostu nižší než 500 tisíc tun**
osvědčení o odb. kvalifikaci č.j.: **854/00** vydal **OBÚ v Plzni**
10. Titul, jméno, příjmení: **Ing. Václav Hlinomaz** [redacted]
[redacted]
funkce dle vyhl. ČBÚ č. 298/2005 Sb.: **závodní lomu na lomech s roční těžbou užitkového nerostu nižší než 500 tisíc tun**
osvědčení o odb. kvalifikaci č.j.: **579/99** vydal **OBÚ v Plzni**
11. Titul, jméno, příjmení: **Ing. Petr Klajmon** [redacted]
[redacted]
funkce dle vyhl. ČBÚ č. 298/2005 Sb.: **závodní lomu na lomech s roční těžbou užitkového nerostu nižší než 500 tisíc tun**
osvědčení o odb. kvalifikaci č.j.: **8704/2004-415.2/1/Ing.Ny/An** vydal **OBÚ v Ostravě**
12. Titul, jméno, příjmení: **Jan Montág** [redacted]
[redacted]
funkce dle vyhl. ČBÚ č. 298/2005 Sb.: **závodní lomu na lomech s roční těžbou užitkového nerostu nižší než 500 tisíc tun**
osvědčení o odb. kvalifikaci č.j.: **1364/2008/1-415.2/Ing.So/Mc** vydal **OBÚ v Ostravě**
13. Titul, jméno, příjmení: **Ing. Roman Koukol** [redacted]
[redacted]
funkce dle vyhl. ČBÚ č. 298/2005 Sb.: **závodní lomu na lomech s roční těžbou užitkového nerostu nižší než 500 tisíc tun**
osvědčení o odb. kvalifikaci č.j.: **1789/2007-415.2/Ing.Sj/Nb-28** vydal **OBÚ v Ostravě**
14. Titul, jméno, příjmení: **Ing. Petr Rosenkranz** [redacted]
[redacted]
funkce dle vyhl. ČBÚ č. 298/2005 Sb.: **závodní lomu na lomech s roční těžbou užitkového nerostu nižší než 500 tisíc tun**
osvědčení o odb. kvalifikaci č.j.: **8707/2004-415.2/1/Ing.Ny/An** vydal **OBÚ v Ostravě**
15. Titul, jméno, příjmení: **Ing. Bc. Marek Peter** [redacted]
[redacted]
funkce dle vyhl. ČBÚ č. 298/2005 Sb.: **závodní lomu na lomech s roční těžbou užitkového nerostu nižší než 500 tisíc tun**
osvědčení o odb. kvalifikaci č.j.: **8708/2004-415.2/1/Ing.Ny/An** vydal **OBÚ v Ostravě**

16. Titul, jméno, příjmení: **Karel Selvek** [redacted]
[redacted]
funkce dle vyhl. ČBÚ č. 298/2005 Sb.: **závodní lomu na lomech s roční těžbou užitkového nerostu nižší než 500 tisíc tun**
osvědčení o odb. kvalifikaci č.j.: **SBS 08288/2011-415.2/Ing.Ny/Mc** vydal **OBÚ v Ostravě**
17. Titul, jméno, příjmení: **Ing. Petr Pernica** [redacted]
[redacted]
funkce dle vyhl. ČBÚ č. 298/2005 Sb.: **závodní lomu na lomech s roční těžbou užitkového nerostu nižší než 500 tisíc tun**
osvědčení o odb. kvalifikaci č.j.: **08-2836/94-415.2** vydal **OBÚ v Brně**
18. Titul, jméno, příjmení: **Josef Holub** [redacted]
[redacted]
funkce dle vyhl. ČBÚ č. 298/2005 Sb.: **závodní lomu na lomech s roční těžbou užitkového nerostu nižší než 500 tisíc tun**
osvědčení o odb. kvalifikaci č.j.: **2210-02/98** vydal **OBÚ v Liberci**
19. Titul, jméno, příjmení: **František Starý** [redacted]
[redacted]
funkce dle vyhl. ČBÚ č. 298/2005 Sb.: **závodní lomu na lomech s roční těžbou užitkového nerostu nižší než 500 000 tun**
osvědčení o odb. kvalifikaci č.j.: **2810/2006/07/4** vydal **OBÚ v Příbrami**
20. Titul, jméno, příjmení: **Ing. Lukáš Těžký** [redacted]
[redacted]
funkce dle vyhl. ČBÚ č. 298/2005 Sb.: **závodní lomu na lomech s roční těžbou užitkového nerostu vyšší než 500 tisíc tun**
osvědčení o odb. kvalifikaci č.j.: **SBS 13297/2010/212** vydal **ČBÚ v Praze**
21. Titul, jméno, příjmení: **Míroslav Hruš** [redacted]
[redacted]
funkce dle vyhl. ČBÚ č. 298/2005 Sb.: **závodní lomu na lomech s roční těžbou užitkového nerostu nižší než 500 tisíc tun**
osvědčení o odb. kvalifikaci č.j.: **559/93** vydal **OBÚ v Kladně**

22. Titul, jméno, příjmení: **Milan Trnka**
[redacted]
funkce dle vyhl. ČBÚ č. 298/2005 Sb.: **závodní lomu na lomech s roční těžbou užitkového nerostu nižší než 500 tisíc tun**
osvědčení o odb. kvalifikaci č.j.: **8981/2009-415.2/Ing.So/Ca** vydal **OBÚ v Ostravě**
23. Titul, jméno, příjmení: **Libor Vokál**
[redacted]
funkce dle vyhl. ČBÚ č. 298/2005 Sb.: **závodní lomu na lomech s roční těžbou užitkového nerostu nižší než 500 tisíc tun**
osvědčení o odb. kvalifikaci č.j.: **8982/2009/-415.2/Ing.So/Ca** vydal **OBÚ v Ostravě**
24. Titul, jméno, příjmení: **Ing. Marek Hon**
[redacted]
funkce dle vyhl. ČBÚ č. 298/2005 Sb.: **závodní lomu na lomech s roční těžbou užitkového nerostu vyšší než 500 tisíc tun**
osvědčení o odb. kvalifikaci č.j.: **SBS 13295/2010/209** vydal **ČBÚ v Praze**
25. Titul, jméno, příjmení: **Ing. Jan Vachuška**
[redacted]
funkce dle vyhl. ČBÚ č. 298/2005 Sb.: **závodní lomu na lomech s roční těžbou užitkového nerostu nižší než 500 tisíc tun**
osvědčení o odb. kvalifikaci č.j.: **2938/2008-415.2/Ing.So/Nb** vydal **OBÚ v Ostravě**
26. Titul, jméno, příjmení: **Ing. Radim Štilárek**
[redacted]
funkce dle vyhl. ČBÚ č. 298/2005 Sb.: **závodní lomu na lomech s roční těžbou užitkového nerostu nižší než 500 tisíc tun**
osvědčení o odb. kvalifikaci č.j.: **1178/2002-415.2/Ing.Ny/Nb** vydal **OBÚ v Ostravě**
27. Titul, jméno, příjmení: **Jan Patterman**
[redacted]
funkce dle vyhl. ČBÚ č. 298/2005 Sb.: **závodní lomu na lomech s roční těžbou užitkového nerostu nižší než 500 tisíc tun**
osvědčení o odb. kvalifikaci č.j.: **298/2008-415.2/Ing.Te/Nb** vydal **OBÚ v Ostravě**
28. Titul, jméno, příjmení: **František Škrdlant**
[redacted]
funkce dle vyhl. ČBÚ č. 298/2005 Sb.: **závodní lomu na lomech s roční těžbou užitkového nerostu nižší než 500 tisíc tun**
osvědčení o odb. kvalifikaci č.j.: **532/07/06/3** vydal **OBÚ v Plzni**

29. Titul, jméno, příjmení: **RNDr. Petr Reclík**
[redacted]
funkce dle vyhl. ČBÚ č. 298/2005 Sb.: **závodní lomu na lomech s roční těžbou užitkového nerostu nižší než 500 tisíc tun**
osvědčení o odb. kvalifikaci čj.: **SBS 17232/2011-415.2/Ing.So** vydal **OBÚ v Ostravě**
30. Titul, jméno, příjmení: **Ing. Libor Ráb**
[redacted]
funkce dle vyhl. ČBÚ č. 298/2005 Sb.: **závodní lomu na lomech s roční těžbou užitkového nerostu nižší než 500 tisíc tun**
osvědčení o odb. kvalifikaci čj.: **5051/2009-415.2/Ing.Kt/Mi** vydal **OBÚ v Ostravě**
31. Titul, jméno, příjmení: **Ing. Tomáš Větrovský**
[redacted]
funkce dle vyhl. ČBÚ č. 298/2005 Sb.: **závodní lomu na lomech s roční těžbou užitkového nerostu nižší než 500 tisíc tun**
osvědčení o odb. kvalifikaci čj.: **SBS 32256/2010-415.2/Ing.So/Mc** vydal **OBÚ v Ostravě**
32. Titul, jméno, příjmení: **Radek Mohrmann**
[redacted]
funkce dle vyhl. ČBÚ č. 298/2005 Sb.: **závodní lomu na lomech s roční těžbou užitkového nerostu nižší než 500 tisíc tun**
osvědčení o odb. kvalifikaci čj.: **SBS 32268/2010-415.2/Ing.So/Mc** vydal **OBÚ v Ostravě**
33. Titul, jméno, příjmení: **Daniel Suk**
[redacted]
funkce dle vyhl. ČBÚ č. 298/2005 Sb.: **závodní lomu na lomech s roční těžbou užitkového nerostu nižší než 500 tisíc tun**
osvědčení o odb. kvalifikaci čj.: **SBS 34153/2010-415.2/Ing.So/Mc** vydal **OBÚ v Ostravě**
34. Titul, jméno, příjmení: **Ing. Aneta Maleňáková**
[redacted]
funkce dle vyhl. ČBÚ č. 298/2005 Sb.: **závodní lomu na lomech s roční těžbou užitkového nerostu nižší než 500 tisíc tun**
osvědčení o odb. kvalifikaci čj.: **SBS 32258/2010-415.2/Ing.So/Mc** vydal **OBÚ v Ostravě**
35. Titul, jméno, příjmení: **Ing. Aleš Janas**
[redacted]
funkce dle vyhl. ČBÚ č. 298/2005 Sb.: **závodní lomu na lomech s roční těžbou užitkového nerostu nižší než 500 tisíc tun**

osvědčení o odb. kvalifikaci čj.: SBS 32255/2010-415.2/Ing.So/Mc

vydal OBÚ v Ostravě

36. Titul, jméno, příjmení: Ing. Zdeněk Lička

funkce dle vyhl. ČBÚ č. 298/2005 Sb.: závodní lomu na lomech s roční těžbou užitkového nerostu nižší než 500 tisíc tun

osvědčení o odb. kvalifikaci čj.: SBS 32269/2010-415.2/Ing.So/Mc

vydal OBÚ v Ostravě

37. Titul, jméno, příjmení: Ing. Michal Max Minařík

funkce dle vyhl. ČBÚ č. 298/2005 Sb.: závodní lomu na lomech s roční těžbou užitkového nerostu nižší než 500 tisíc tun

osvědčení o odb. kvalifikaci čj.: SBS/34534/2012/OBÚ-05/415.2/Ing.Ja

vydal OBÚ pro území

krajů Moravskoslezského a Olomouckého

38. Titul, jméno, příjmení: František Plachý

funkce dle vyhl. ČBÚ č. 298/2005 Sb.: závodní lomu na lomech s roční těžbou užitkového nerostu nižší než 500 tisíc tun

osvědčení o odb. kvalifikaci čj.: SBS/34538/2012/OBÚ-05/415.2/Ing.Ja

vydal OBÚ pro území

krajů Moravskoslezského a Olomouckého

39. Titul, jméno, příjmení: Martin Komínek

funkce dle vyhl. ČBÚ č. 298/2005 Sb.: závodní lomu na lomech s roční těžbou užitkového nerostu nižší než 500 tisíc tun

osvědčení o odb. kvalifikaci čj.: SBS/34540/2012/OBÚ-05/415.2/Ing.Ja

vydal OBÚ pro území

krajů Moravskoslezského a Olomouckého

40. Titul, jméno, příjmení: Stanislav Zámečník

funkce dle vyhl. ČBÚ č. 298/2005 Sb.: závodní lomu na lomech s roční těžbou užitkového nerostu nižší než 500 tisíc tun

osvědčení o odb. kvalifikaci čj.: SBS/34536/2012/OBÚ-05/415.2/Ing.Ja

vydal OBÚ pro území

krajů Moravskoslezského a Olomouckého

41. Titul, jméno, příjmení: Pavel Kolín

funkce dle vyhl. ČBÚ č. 298/2005 Sb.: závodní lomu na lomech s roční těžbou užitkového nerostu nižší než 500 tisíc tun

osvědčení o odb. kvalifikaci čj.: 803-415.3-Šch/Ja-96

vydal OBÚ v Příbrami

Předmět činnosti:

Hornická činnost dle ustanovení § 2 zákona č. 61/1988 Sb., ve znění pozdějších předpisů, písmeno:

- b) otvírka, příprava a dobývání výhradních ložisek,
- c) zřizování, zajišťování a likvidace důlních děl a lomů,
- d) úprava a zušlechťování nerostů prováděné v souvislosti s jejich dobýváním,
- e) zřizování a provozování odvalů, výsypek a odkališť při činnostech uvedených v písmenech a) až d).

Činnost prováděná hornickým způsobem dle ustanovení § 3 zákona č. 61/1988 Sb., ve znění pozdějších předpisů, písmeno:

- a) dobývání ložisek nevyhrazených nerostů, včetně úpravy a zušlechťování nerostů prováděných v souvislosti s jejich dobýváním, a vyhledávání a průzkum ložisek nevyhrazených nerostů prováděné k tomu účelu,
- b) těžba písků v korytech vodních toků a šterkopísků plovoucími stroji, včetně úpravy a zušlechťování těchto surovin prováděných v souvislosti s jejich těžbou, s výjimkou odstraňování nánosů při údržbě vodních toků,
- c) práce k zajištění stability podzemních prostorů (podzemní sanační práce),
- e) zemní práce prováděné za použití strojů a výbušnin, pokud se na jedné lokalitě přemísťuje více než 100 000 m krychlových horniny, s výjimkou zakládání staveb,
- i) podzemní práce spočívající v hloubení důlních jam a studní, v ražení štol a tunelů, jakož i ve vytváření podzemních prostorů o objemu větším než 300 m krychlových horniny,

ve smyslu výše uvedeného zákona.

Oprávnění se vydává na dobu: **neurčitou.**

Oprávnění se vydává na základě žadatelem splněných podmínek podle výše uvedeného zákona.

Poučení:


Podle § 81 a násl. zákona č. 500/2004 Sb., správní řád, ve znění pozdějších předpisů, lze proti tomuto rozhodnutí podat odvolání ve lhůtě 15 dnů ode dne jeho oznámení k Českému báňskému úřadu v Praze podáním u Obvodního báňského úřadu pro území krajů Moravskoslezského a Olomouckého.

Tímto oprávněním se ruší dříve vydané oprávnění OBÚ pro území krajů Moravskoslezského a Olomouckého č.j.SBS/40116/2012/05/415.3/Ing.Kt/1 ze dne 4. 12. 2012.

V Ostravě, dne: 25. 11. 2013



Ing. Bc. Libor Hroch
předseda
Obvodního báňského úřadu
území krajů Moravskoslezského a Olomouckého



AKTUÁLNÍ TABULKA PLOCH PŘEDMĚTU PACHTU DLE ZPŮSOBU VYUŽITÍ k 15.12.2015 (PS 353/2016)

Propachtovatel: LESY ČR, s.p.

Pachtýř: KAMENOLOMY ČR s.r.o.

KAMENOLOM: KOBYLÍ

DOBÝVACÍ PROSTOR: KRÁSNÉ LOUČKY

Parcelní číslo	Propachtovaná výměra [m ²]	AKTIVNÍ PLOCHA (PŘIMO VYUŽIVANÉ)		NEAKTIVNÍ PLOCHA (NEPŘIMO VYUŽIVANÉ)		ZASTAVENÁ TĚŽBA	
		[m ²]	[Kč]	[m ²]	[Kč]	[m ²]	[Kč]
130/1	6 435	0	0,00	1 991	7 466,25	4 444	16 665,00
130/2	2 167	0	0,00	0	0,00	2 167	8 126,25
425/2	8 836	1 382	16 293,78	7 454	27 952,50	0	0,00
425/3	20 782	3 690	43 505,10	8 978	33 667,50	8 114	30 427,50
425/4	1 360	391	4 609,89	969	3 633,75	0	0,00
425/5	13 731	3 415	40 262,85	10 316	38 685,00	0	0,00
425/6	1 682	376	4 433,04	1 306	4 897,50	0	0,00
425/7	12 788	2 537	29 911,23	10 251	38 441,25	0	0,00
425/8	1 612	117	1 379,43	1 495	5 606,25	0	0,00
425/9	11 027	640	7 545,60	10 017	37 563,75	370	1 387,50
425/10	1 536	263	3 100,77	752	2 820,00	521	1 953,75
425/11	7 223	70	825,30	2 970	11 137,50	4 183	15 686,25
CELKEM	89 179	12 881	151 866,99	56 499	211 871,25	19 799	74 246,25

CELKEM	89 179 m ²
	437 984 Kč

12 881 m²

151 866,99 Kč

56 499 m²

211 871,25 Kč

19 799 m²

74 246,25 Kč

89 179 m ²
437 984 Kč




V Hradci Králové dne 01.02.2016

V Ostravě dne 7.12.2015

závěři za pachtýře: Ing. Milan Kubica

Zpracoval: Ing. Aleš Janas



-  PLOCHA AKTIVNÍ (PŘÍMO VYUŽÍVANÉ)
-  PLOCHA NEAKTIVNÍ (NEPŘÍMO VYUŽÍVANÉ)
-  ZASTAVENÁ TĚŽBA

KAMENOLOMY ČR s.r.o.			
KAMENOLOM KOBYLÍ – DP KRÁSNÉ LOUČKY			
MAPA PLOCH DOTČENÝCH HORNICKOU ČINNOSTÍ			
STAV SKUTEČNÉHO ZPŮSOBU VYUŽITÍ POZEMKŮ			
SMLOUVA O PACHTU 353/2016			
stav k 15.12.2015			
(NA PODKLADU DIGITÁLNÍ KATASTRÁLNÍ MAPY)			
kat.území	Krásné Loučky	mřítko	1:2000
kraj	Moravskoslezský	datum	12/2015
zpracoval	Ing. [REDACTED]		

Soupis pozemků a výpočet vyrovnání dle rozlišení ploch
s právem hospodařit pro Lesy České republiky, s.p. propachtovávaných společností KAMENOLOMY ČR s.r.o.

Pozemek p.č.	Výměra pronaj. pozemků v m ²	Výměra plochy							celkem nájem zast. t.	
		aktivní	cena za m ²	celkem nájem akt.	neaktivní	cena za m ²	celkem nájem neakt.	zastavená těžba		cena za m ²
130/1	6 435	0	11,83	0	1 991	3,76	7 486	4 444	3,76	16 709
130/2	2 167	0	11,83	0	0	3,76	0	2 167	3,76	8 148
425/2	8 836	1 382	11,83	16 349	7 454	3,76	28 027	0	3,76	0
425/3	20 782	3 690	11,83	43 653	8 978	3,76	33 757	8 114	3,76	30 509
425/4	1 360	391	11,83	4 626	969	3,76	3 643	0	3,76	0
425/5	13 731	3 415	11,83	40 399	10 316	3,76	38 788	0	3,76	0
425/6	1 682	376	11,83	4 448	1 306	3,76	4 911	0	3,76	0
425/7	12 788	2 537	11,83	30 013	10 251	3,76	38 544	0	3,76	0
425/8	1 612	117	11,83	1 384	1 495	3,76	5 621	0	3,76	0
425/9	11 027	640	11,83	7 571	10 017	3,76	37 664	370	3,76	1 391
425/10	1 536	263	11,83	3 111	752	3,76	2 828	521	3,76	1 959
425/11	7 223	70	11,83	828	2 970	3,76	11 167	4 183	3,76	15 728
Celkem:	89 179	12 881		152 382	56 499		212 436	19 799		74 444

Rozlišení ploch	Výměra v m ²	Roční nájemné	Počet dní 1.1.2016 - 29.2.2016	Alikvótní část nájemného
Plochy aktivní	12 881	152 382 Kč	60	25 049 Kč bez DPH
Plochy neaktivní	56 499	212 436 Kč	60	34 921 Kč bez DPH
Plochy zastavené těžby	19 799	74 444 Kč	60	12 237 Kč bez DPH
Celkem:	89 179	439 263 Kč		72 208 Kč bez DPH

Celková výše nájemného bude upravena v závislosti na skutečném období přerušení hornické činnosti v celém dobývacím prostoru dle ustanovení článku 14, odstavce 11 pachtovní smlouvy.