



MĚSTSKÝ ÚŘAD FRÝDLANT NAD OSTRAVICÍ

ODBOR REGIONÁLNÍHO ROZVOJE A STAVEBNÍ ÚŘAD

Náměstí 3

739 11 FRÝDLANT NAD OSTRAVICÍ



VÁŠ DOPIS ZN.:

ZE DNE:

NAŠE ZN.:

MUFO 15151/2023

Sp.Zn:

MUFO_S 283/2022

VYŘIZUJE:

TEL.:

Město Frýdlant nad Ostravicí

Náměstí 3

739 11 Frýdlant nad Ostravicí

E-MAIL:

posta@frydlantno.cz

DATUM:

20. 1. 2023



21

ROZHODNUTÍ VEŘEJNÁ VYHLÁŠKA

Toto rozhodnutí nabylo právní moci
dne 24. 2. 2023

Dne 10. 12. 2021 podalo, dne 2. 11. 2022 a dne 22. 11. 2022 doplnilo Město Frýdlant nad Ostravicí, Náměstí 3, 739 11 Frýdlant nad Ostravicí, zastoupené odborem majetku a investic (dále jen „stavebník“), žádost o vydání společného povolení pro stavbu „Komunikace pro pěší Frýdlant nad Ostravicí – Lubno, I. etapa“ – část „B“ na pozemcích parc. č. st. 11, 11/2, 18/5, 18/7, 110/1, 130/1, 130/2, 130/4, 131/1, 131/2, 205/25, 205/26, 205/34, 1500/2, 1500/3, 1502/4 a 1566 vše v k.ú. Lubno [688061] (dále jen „stavba“). Městský úřad Frýdlant nad Ostravicí, odbor regionálního rozvoje a stavební úřad, jako speciální stavební úřad ve smyslu § 15 odst. 1 písm. c) zákona č.183/2006 Sb., o územním plánování a stavebním řádu (dále jen „Stavební zákon“), v platném znění a v návaznosti na § 40 odst. 5 písm. b) zákona 13/1997 Sb., o pozemních komunikacích (dále jen „Silniční zákon“) ve znění pozdějších předpisů, ve společném územním a stavebním řízení (dále také „společné řízení“) posoudil podle § 94o stavebního zákona žádost o vydání společného povolení a na základě tohoto posouzení:

VYDÁVÁ podle § 94p stavebního zákona a § 13a vyhlášky č.503/2006 Sb., o podrobnější úpravě územního rozhodování, územního opatření a stavebního řádu, ve znění pozdějších předpisů,

společné povolení pro stavbu

„Komunikace pro pěší Frýdlant nad Ostravicí – Lubno, I. etapa“ – část „B“ na pozemcích parc. č. st. 11, 11/2, 18/5, 18/7, 110/1, 130/1, 130/2, 130/4, 131/1, 131/2, 205/25, 205/26, 205/34, 1500/2, 1500/3, 1502/4 a 1566 vše v k.ú. Lubno [688061].

Předmětem povolení je novostavba chodníků podél komunikace III/48414 v městské části Lubno. Jedná se o úsek chodníku I. etapa - část „B“ který začíná od místa po přecházení před napojením účelové komunikace ev. č. 293 (odbočka ke kempinku), až za místo pro přecházení za autobusovou zastávkou „Lubno, nad kempinkem“. Její součástí je také provizorní komunikace pro pěší pro přístup od centra města od Lubenské lávky. Provizorní komunikace bude při výstavbě části „A“ odstraněna.

Základní šířka komunikace pro pěší je 1,5 m, v základním příčném uspořádání je komunikace pro pěší odsazena od obrubníku silnice 1,0 m širokým pásem zeleně. Celková délka řešené části chodníku je 521 m. V části úseku km 1,018 – 1,091 je z důvodu majetkoprávních vztahů chodník přisazen k silnici III/48414 a má šířku 1,50 m, za autobusovým zálivem na levé straně chodník pokračuje také jako přisazený k silnici III/48414 v šíře 1,55 m. Provizorní komunikace pro pěší v části „B“ je navržena šířky 1,25 m. Chodník je navržen dle TP 170 (D2-D-1 CH, P III) s povrchem z betonové dlažby tl. 60 mm v celkové tl. skladby 240 mm, v místech přejezděného chodníku (D2-D-1 O, P III) s povrchem z betonové dlažby tl. 80 mm v celkové tl. skladby 320 mm. Chodník bude lemován betonovými obrubníky 1000x250x100 mm v betonovém loži,

BANKOVNÍ SPOJENÍ:
Komerční banka a.s.
pobočka Frýdek-Místek
č.úctu: 19-1322781/0100

IČ
00296 651

DIČ
CZ00296 651

www.frydlantno.cz
tel.: 558 604 111
fax.: 558 676 279
ISDS: 7fvbegw

na jedné straně s převýšením 60 mm, chodník sousedící se silnicí III/48414 bude chodník proveden s převýšením 120 mm nad vozovku a osazen žulovým dvouřádkem. V km 0,725 – km 0,990 a km 0,995 – km 1,022 bude provedeno zajištění svahu pomocí zemních kotev. Dále bude provedeno zatrubnění příkopů v místě trasy nového chodníku pomocí plastového potrubí D400 s betonovými šachtami. Součástí stavby jsou autobusové zastávky (zálivy) s délkou nástupní hrany 14 m, nájezdovou délkou 25 m a výjezdovou délkou 10 m. Povrch zálivu bude tvořen cementobetonovou deskou na vrstvě šterku prolitého cementovou maltou v celkové tl. skladby 540 mm, podél nástupní hrany bude osazen betonový bezbariérový obrubník s převýšením 200 mm s náběhy. Součástí stavby jsou související opěrné zdi, místa pro přecházení, veřejné osvětlení, přeložky inženýrských sítí a oplocení.

Stavba je členěna na stavební objekty:

- SO 001.B-2 Kácení zeleně
- SO 101.B-2 Úprava silnice III/48414
- SO 102.B-2 Autobusové zálivy „Lubno, nad kempinkem“
- SO 105.B-2 Sjezdy
- SO 111.B-2 MK pěší
- SO 202.B-2 Stabilizace svahu kotvami – sklon 45°
- SO 203.B-2 Stabilizace svahu kotvami – sklon 45°- 60°
- SO 204.B-2 Stabilizace svahu kotvami – sklon 80°
- SO 205.B-2 Opěrná zeď „E“
- SO 303.B-2 Zatrubnění příkopu - trasa „C“
- SO 304.B-2 Zatrubnění příkopu - trasa „D“
- SO 305.B-2 Zatrubnění příkopu - trasa „E“
- SO 351.B-2 Přeložka P1 vodovodu PE DN50
- SO 352.B-2 Přeložka P2 vodovodu PVC DN100
- SO 421.B-2 NN ČEZ nadzemní – přeložka nadzemní – samostatná stavba ČEZ
- SO 422.B-2.NN ČEZ nadzemní – přeložka podzemní – samostatná stavba ČEZ
- SO 423.B-2 NN ČEZ podzemní – přeložka podzemní – samostatná stavba ČEZ
- SO 424.B-2 NN ČEZ podzemní – přeložka podzemní – samostatná stavba ČEZ
- SO 431.B-2 Veřejné osvětlení
- SO 432.B-2 Veřejné osvětlení – provizorní – součást samostatné stavby ČEZ
- SO 443.B-2 Slaboproud CETIN podzemní – přeložka podzemní
- SO 444.B-2 Slaboproud CETIN podzemní – přeložka podzemní
- SO 445.B-2 Slaboproud CETIN podzemní – přeložka podzemní
- SO 451.B-2 Kamerový systém – rezervní chránička
- SO 701.B-2 Oplocení A
- SO 702.B-2 Oplocení B
- SO 703.B-2 Oplocení C
- SO 704.B-2 Oplocení D
- SO 705.B-2 Oplocení E
- SO 706.B-2 Oplocení F
- SO 707.B-2 Oplocení G
- SO 801.B-2 Zatravnění

Společně se stavbou hlavní jsou povoleny stavby vedlejší „SO 351.B-2 Přeložka P1 vodovodu PE DN50, SO 352.B-2 Přeložka P2 vodovodu PVC DN100, SO 431.B-2 Veřejné osvětlení, SO 443.B-2 Slaboproud CETIN podzemní – přeložka podzemní, SO 444.B-2 Slaboproud CETIN podzemní – přeložka podzemní, SO 445.B-2 Slaboproud CETIN podzemní – přeložka podzemní, SO 451.B-2 Kamerový systém – rezervní chránička, SO 701.B-2 Oplocení A, SO 702.B-2 Oplocení B, SO 703.B-2 Oplocení C, SO 704.B-2 Oplocení D, SO 705.B-2 Oplocení E, SO 706.B-2 Oplocení F, SO 707.B-2 Oplocení G“, pro které bylo vydáno závazné stanovisko stavebním úřadem Frýdlant nad Ostravicí dne 1. 11. 2022 zn. MUFO 40674/2022.

Pro stavbu byla pod zn. MUFO 8061/2022 ze dne 7. 3. 2022 povolena výjimka z ustanovení bodu 1.02 přílohy č. 2 vyhlášky č. 398/2009 Sb. ve znění pozdějších předpisů, která se týká místního zúžení šířky chodníku na 1,25 m a to v místě 0,735 km silničního staničení silnice III/48414 v k.ú. Lubno.

Parcelní čísla pozemků podle katastru nemovitostí, na kterých se stavba povoluje:

Katastrální území	Parc. č.	Druh pozemku	Způsob využití	Výměra
Lubno [688061]	st. 11	zastavěná plocha a nádvoří	---	29 m ²
Lubno [688061]	11/2	lesní pozemek	---	3 831 m ²
Lubno [688061]	18/5	lesní pozemek	---	1 516 m ²
Lubno [688061]	18/7	zahrada	---	464 m ²
Lubno [688061]	110/1	zahrada	---	3 149 m ²
Lubno [688061]	130/1	zahrada	---	1 396 m ²
Lubno [688061]	130/2	zahrada	---	1 700 m ²
Lubno [688061]	130/4	zahrada	---	160 m ²
Lubno [688061]	131/1	ostatní plocha	jiná plocha	610 m ²
Lubno [688061]	131/2	ostatní plocha	ostatní komunikace	487 m ²
Lubno [688061]	205/25	trvalý travní porost	---	91 m ²
Lubno [688061]	205/26	trvalý travní porost	---	1 969 m ²
Lubno [688061]	205/34	zahrada	---	2 185 m ²
Lubno [688061]	1500/2	ostatní plocha	ostatní komunikace	245 m ²
Lubno [688061]	1500/3	ostatní plocha	jiná plocha	46 m ²
Lubno [688061]	1502/4	ostatní plocha	silnice	38 157 m ²
Lubno [688061]	1566	trvalý travní porost	---	4 212 m ²

Pro umístění a provedení stavby stavební úřad dle ust. § 94p stavebního zákona stanoví tyto podmínky:

1. Stavba bude umístěna a provedena podle dokumentace ověřené ve společném řízení, zpracované společností LINEPLAN s.r.o., 28. října 150, 702 00 Ostrava, IČO: 62255860, (zodpovědný projektant: Ing. Radim Čech, ČKAIT 1102228 – autorizovaný inženýr pro dopravní stavby) a podle podmínek tohoto rozhodnutí. Případné změny nesmí být provedeny bez předchozího projednání se stavebním úřadem.
2. Stavba bude prováděna dodavatelsky dle výběru stavebníka. Stavební podnikatel, který bude provádět stavbu, je povinen zabezpečit odborné vedení provádění stavby stavbyvedoucím dle ust. § 160 stavebního zákona. Provádět stavbu může jako zhotovitel, jen stavební podnikatel, který při její realizaci zabezpečí odborné vedení provádění stavby stavbyvedoucím. Dále je povinen zabezpečit, aby práce na stavbě, k jejichž provádění je předepsáno zvláštní oprávnění, vykonávaly jen osoby, které jsou držiteli takového oprávnění.
3. Před zahájením stavby bude na viditelném místě u vstupu na staveniště umístěn štítek „Stavba povolena“, který si stavebník vyzvedne na stavebním úřadě, jakmile toto rozhodnutí nabude právní moci. Štítek musí být chráněn před povětrnostními vlivy a musí zůstat na stavbě až do vydání kolaudačního souhlasu.
4. Stavebník min. 7 dní před zahájením prací písemně oznámí stavebnímu úřadu vybraného dodavatele stavby.
5. Před zahájením stavby stavebník zajistí dle schváleného situačního plánu vytýčení prostorové polohy stavby odborně způsobilými osobami.
6. Zároveň bude provedeno vytýčení všech podzemních sítí a budou respektována ochranná pásma podzemních i nadzemních vedení a podmínky jejich správců.
7. Při provádění stavby je nutno dodržovat předpisy týkající se bezpečnosti práce a dbát o ochranu zdraví osob na staveništi.

8. Při provádění stavby musí být veden stavební deník dle ust. § 157 stavebního zákona, do kterého se pravidelně zaznamenávají údaje týkající se provádění stavby. Povinnosti a odpovědnost osob při přípravě a provádění staveb jsou stanoveny ust. § 152 až § 155 stavebního zákona.
9. Při stavbě budou dodržena ustanovení vyhl. č. 268/2009 Sb., o technických požadavcích na stavby, ve znění pozdějších předpisů, budou dodržena ustanovení vyhlášky č. 104/1997 Sb., kterou se provádí zákon o pozemních komunikacích, ve znění pozdějších předpisů a ustanovení příslušných závazných českých technických norem.
10. Z hlediska zákona č. 541/2020 Sb., v platném znění, budou veškeré odpady, které vzniknou při stavbě, zneškodněny na příslušné skládce odpadů, nebo využity v souladu se zákonem.
11. Ve smyslu § 156 stavebního zákona mohou být navrženy a použity jen takové výrobky, materiály a konstrukce, jejichž vlastnosti z hlediska způsobilosti stavby pro navržený účel zaručují, že stavba při správném provedení a běžné údržbě po dobu předpokládané existence splní požadavky na mechanickou odolnost a stabilitu, požadavky na bezpečnost, ochranu zdraví a životního prostředí, bezpečnost při udržování a užívání stavby včetně bezbariérového užívání stavby.
12. Na komunikacích, které budou užívány v průběhu stavby, nesmí docházet k jejich znečišťování. Tyto komunikace musí být udržovány ve sjízdném a schůdném stavu a průběžně čistěny. Po skončení užívání budou používané komunikace, v případě poškození v důsledku stavby, uvedeny do původního stavu.
13. Veškeré provizorní objekty (sklárky materiálu, příjezdy, manipulační plochy) budou po ukončení stavebních prací odstraněny.
14. Budou dodrženy následující podmínky silničního správního úřadu (MěÚ FnO):
 - a. Chodník podél komunikace III/48414 bude proveden dle ČSN 73 6110 – Projektování místních komunikací, vyhlášky č. 398/2009 Sb. o obecných technických požadavcích zabezpečujících bezbariérové užívání staveb a vyjádření Policie ČR.
 - b. Před **zahájením stavby** v min. předstihu 60 dnů bude u zdejšího silničního správního úřadu podán návrh na přechodnou úpravu provozu.
 - c. Před **dokončením stavby** v min. předstihu 30 dnů bude u zdejšího silničního správního úřadu podán návrh na místní úpravu provozu.
 - d. Po celou dobu výstavby musí být zajištěn příjezd vozidel integrovaného záchranného systému a přístup obyvatel řešené části obce.
15. Budou dodrženy následující podmínky orgánu ochrany přírody:
 - a. V prostoru kořenové zóny dřevin musí být výkop prováděn ručně a vnější hrana výkopu od paty kmene musí být čtyřnásobkem obvodu kmene ve výšce 1 m, nejméně však 2,5 m. Při výkopech se nesmí přetínat kořeny s průměrem nad 2 cm. Kořeny je nutno chránit před poraněním, popřípadě je nutno kořeny ošetřit, tzn. hladce seříznout do neroztřepené části a zamazat prostředky na ošetření ran. V případě, že není možno dodržet ochrannou vzdálenost od kmene stromu, je možno vést trasu výkopu blíže stromu jen za předpokladu dodržení ostatních ochranných podmínek uvedených v tomto bodu.
 - b. Výkopovou zeminu je nutno uložit mimo kořenovou zónu dřevin, tj. mimo plochu půdy pod korunou stromu (okapová linie koruny) rozšířenou do stran o 1,5 m. V kořenové zóně stromu rovněž nesmí být prováděna žádná navážka zeminy nebo jiného materiálu.
 - c. Stromy rostoucí v blízkosti stavby musí být chráněny před mechanickým poškozením. K ochraně před mechanickým poškozením (např. pohmoždění a potrhání kůry, dřeva a kořenů, poškození koruny) vozidly, stavebními stroji a ostatními stavebními postupy je nutno stromy v prostoru stavby chránit plotem, který by měl obklopot celou kořenovou zónu. Za kořenovou zónu se považuje plocha půdy pod korunou stromu (okapová linie korun) rozšířená do stran o 1,5 m, u sloupovitých forem o 5 m. Jestliže z prostorových důvodů nelze chránit celou kořenovou zónu, má být chráněna plocha co největší, a má zahrnovat zejména nezakrytou plochu půdy. Není-li to ve výjimečných případech možné, je nutno opatřit kmen vypolštářkovaným bedněním z fošen, vysokým nejméně 2 m. Ochranné

zařízení je třeba připevnit bez poškození stromu. Nesmí být osazeno přímo na kořenové náběhy. Korunu je nutno chránit před poškozením stroji a vozidly, popřípadě vyvázat ohrožené větve vzhůru. Místa uvázání je nutno rovněž vypošťářovat.

- d. Kořenový prostor stromů je třeba chránit i při dočasném zatížení. Kořenový prostor nesmí být zatěžován soustavným přecházením, pojižděním, odstavováním strojů a vozidel, zařízeními staveniště a skladováním materiálů. Nelze-li se v kořenovém prostoru vyhnout dočasnému zatížení, musí být zatěžovaná plocha co možná nejmenší. Plochu je nutno pokrýt geotextilií rozdělující tlak a nejméně 20 cm tlustou vrstvou z vhodného drenážního materiálu, na kterou je třeba položit pevnou konstrukci z fošen nebo podobného materiálu. Opatření má být jen krátkodobé. Pominou-li důvody tohoto opatření, je nutno zakrytí neprodleně odstranit, a poté půdu, při šetrném zacházení s kořeny, ručně mělce nakypřit.
 - e. Při stavební činnosti musí být minimalizováno riziko poškození nadzemních částí stromu stavební činností a mechanizací. Případné konflikty lze řešit citlivou lokální redukcí koruny na základě odsouhlasení odborného dozoru a v souladu s arboristickými standardy SPPK A02 002 - Řezy stromů.
16. Budou dodrženy následující podmínky Krajské hygienické stanice Moravskoslezského kraje se sídlem v Ostravě:
- a. Doklady o vhodnosti použitých materiálů pro styk s pitnou vodou (dle vyhlášky MZ ČR č. 409/2005 Sb., o hygienických požadavcích na výrobky přicházející do přímého styku s vodou a na úpravu vody, ve znění pozdějších předpisů – dále jen „vyhláška č. 409/2005 Sb.“)
 - b. Vyhovující výsledky rozborů vzorků pitné vody odebraných z obou přeložených částí vodovodního řádu; laboratorní rozborů budou provedeny v rozsahu kráceném dle přílohy č. 5 vyhlášky MZ č. 252/2004 Sb., kterou se stanoví hygienické požadavky na pitnou a teplou vodu a četnost a rozsah kontroly pitné vody, ve znění pozdějších předpisů – dále jen „vyhláška č. 252/2004 Sb.“
17. Budou dodrženy následující podmínky orgánu ochrany ZPF:
- a. Hranice trvalého záboru zemědělské půdy ze ZPF, tj. plochy řešené tímto souhlasem, budou v terénu řádně vyznačeny a musí být respektovány, aby nedošlo ke škodám na okolním zemědělském půdním fondu.
 - b. Z plochy trvalého záboru zemědělské půdy (pod stavbami) bude před zahájením stavebních prací na výše uvedeném pozemku provedena skrývka kulturní vrstvy půdy – orniční vrstvy do hloubky 20 cm. Sejmutá orniční vrstva půdy bude po dobu výstavby dočasně deponována v blízkosti stavby a po dokončení stavby bude využita pro zúrodnění svrchní vrstvy půdy zbývající nezastavěné části dotčených pozemků. Orniční vrstva bude rozprostřena pouze jako vrchní vrstva na vrstvy nižší kvality. Po celou dobu uložení musí být zemina zajištěna před znehodnocením a zcizením.
18. Při provádění stavby musí být dodrženy požadavky obsažené ve stanoviscích a vyjádřeních správců (vlastníků) technické infrastruktury:
- Severomoravské vodovody a kanalizace Ostrava a.s., 28. října 1235/169, 709 45 Ostrava, ze dne 31. 8. 2022 zn. 9773/V025116/2022/KU**
- V zájmovém území stavby se nachází vodovodní řad v provozování SMVAK. Při dotčení vodovodu a ochranného pásma budou dodrženy podmínky, které jsou obsaženy v citovaném vydaném vyjádření, které je součástí dokladové části projektové dokumentace pro společné povolení.
- ČEZ Distribuce, a.s., Teplická 874/8, Děčín IV-Podmokly, 40502 Děčín, IČO: 24729035, ze dne 29. 9. 2022 zn. 0101817952 a ze dne 23. 3. 2022 zn. 001124695642**
- V zájmovém území stavby se nachází podzemní síť NN a nadzemní síť VN a NN v majetku ČEZ Distribuce. Při dotčení energetického zařízení a ochranného pásma budou dodrženy podmínky, které jsou obsaženy v citovaném vydaném vyjádření, které je součástí dokladové části projektové dokumentace pro společné povolení.

CETIN a.s., Českomoravská 2510/19, Libeň, 19000 Praha 9, IČO: 04084063, ze dne 8. 10. 2021 č.j. 815970/21 a ze dne 21. 1. 2022 č.j. 893085/21

V zájmovém území stavby se nachází síť SEK v majetku CETIN. Při dotčení SEK a ochranného pásma budou dodrženy podmínky, které jsou obsaženy v citovaném vydaném vyjádření, které je součástí dokladové části projektové dokumentace pro společné povolení.

Správa silnic MsK, p.o., Úprkova 795/1, 702 23 Ostrava, IČO: 00095711, ze dne 20. 6. 2022 zn. 2/2022/10389/sk

V zájmovém území stavby se nachází silnice III/48414 ve správě SSMSK. Při provádění stavby budou dodrženy podmínky, které jsou obsaženy v citovaném vydaném vyjádření, které je součástí dokladové části projektové dokumentace pro společné povolení.

19. Stavba bude dokončena do 12/2028.

20. **Stavebník oznámí stavebnímu úřadu tyto fáze výstavby pro kontrolní prohlídky stavby:**

- předání staveniště
- vytyčení stavby a sítí
- provedení zabezpečení svahu
- provedení podkladních vrstev
- dokončení stavby

21. **Stavebník zajistí dokumentaci geodetické části skutečného provedení stavby a předloží ji spolu s žádostí o kolaudační souhlas.**

22. **Dokončenou stavbu, popřípadě část stavby schopnou samostatného užívání, lze užívat na základě kolaudačního souhlasu nebo kolaudačního rozhodnutí. Stavebník zajistí, aby byly před započítím užívání stavby provedeny a vyhodnoceny zkoušky předepsané zvláštními předpisy. Stavebník dále pro vydání kolaudačního souhlasu opatří závazná stanoviska dotčených orgánů k užívání stavby vyžadovaná zvláštními právními předpisy.**

Účastníci řízení podle § 27 odst. 1 zákona č. 500/2004 Sb. správni řád:

Kuliha Petr, Lubno 267, 73911 Frýdlant nad Ostravicí, nar.: 30. 3. 1984
Pyško Jan, č.p. 183, 73911 Malenovice, nar.: 20. 11. 1953
Pyšková Stanislava, č.p. 183, 73911 Malenovice, nar.: 29. 4. 1957
Kozel Lukáš, Lubno 265, 73911 Frýdlant nad Ostravicí, nar.: 21. 6. 1992
Božoň Břetislav, Maxima Gorkého 1463, Místek, 73801 Frýdek-Místek, nar.: 14. 10. 1961
Kuliha Vítězslav, Lubno 185, 73911 Frýdlant nad Ostravicí, nar.: 25. 7. 1963
Sidek Jan DiS., Lubno 200, 73911 Frýdlant nad Ostravicí, nar.: 15. 5. 1982
Kuliha Daniel, Lubno 160, 73911 Frýdlant nad Ostravicí, nar.: 10. 3. 1977
Bovová Tamara Ing., Kokešova 477/10, Nová Bělá, 72400 Ostrava, nar.: 8. 2. 1968
Pokorná Šárka Ing., Václava Jiřikovského 177/58, Dubina, 70030 Ostrava, nar.: 5. 8. 1964
Drabina Josef, Lubno 292, 73911 Frýdlant nad Ostravicí, nar.: 25. 11. 1941
Iříková Zuzana, Ratibořská 592/42, 74718 Píšť, nar.: 9. 4. 1973
Neuwirth Petr Ing., Lubno 205, 73911 Frýdlant nad Ostravicí, nar.: 16. 2. 1963
Polach Karel, Jana Trčky 1090, Frýdlant, 73911 Frýdlant nad Ostravicí, nar.: 31. 8. 1972
Polachová Jana, Jana Trčky 1090, Frýdlant, 73911 Frýdlant nad Ostravicí, nar.: 17. 12. 1967
Pyško Lukáš Ing., č.p. 52, 74273 Veřovice, nar.: 7. 8. 1979
Herot Miroslav, č.p. 1, 73911 Pržno, nar.: 1. 3. 1982
Herotová Anežka, č.p. 1, 73911 Pržno, nar.: 27. 11. 1987
Haroková Stephanie, Bezručova 171, Místek, 73801 Frýdek-Místek, nar.: 29. 1. 1992
Jabrocká Martina, Anenská 225, Místek, 73801 Frýdek-Místek, nar.: 1. 9. 1988
Satinský Miroslav, Lubno 50, 73911 Frýdlant nad Ostravicí, nar.: 23. 4. 1960

Upozornění

Stavba nesmí být zahájena, dokud stavební povolení nenabude právní moci. Společné povolení platí 5 let ode dne nabytí právní moci. Společné povolení pozbývá platnosti, jestliže stavba nebyla zahájena v době jeho platnosti. Společné povolení pozbývá platnosti též dnem, kdy stavební úřad obdrží oznámení stavebníka o tom, že od provedení svého stavebního záměru upouští; to neplatí, jestliže stavba již byla zahájena. Dobu platnosti společného povolení může stavební úřad prodloužit na odůvodněnou žádost stavebníka podanou před jejím uplynutím. Podáním žádosti se staví běh lhůty platnosti společného povolení.

Odůvodnění

Dne 10. 12. 2021 podalo, dne 2. 11. 2022 a dne 22. 11. 2022 doplnilo Město Frýdlant nad Ostravicí, Náměstí 3, 739 11 Frýdlant nad Ostravicí, zastoupené odborem majetku a investic, zdejšímu Městskému úřadu Frýdlant nad Ostravicí, odboru RRaSÚ, žádost o vydání společného povolení pro stavbu „Komunikace pro pěší Frýdlant nad Ostravicí – Lubno, I. etapa“ – část „B“ na pozemcích parc. č. st. 11, 11/2, 18/5, 18/7, 110/1, 130/1, 130/2, 130/4, 131/1, 131/2, 205/25, 205/26, 205/34, 1500/2, 1500/3, 1502/4 a 1566 vše v k.ú. Lubno [688061]. Stavební úřad opatřením ze dne 24. 11. 2022 pod č.j. MUFO 43594/2022 oznámil dotčeným orgánům a účastníkům řízení zahájení společného řízení. Současně v souladu s ustanovením § 36 odst. 3 správního řádu umožnil účastníkům řízení seznámit se s podklady rozhodnutí a stanovil lhůtu 3 dnů následujících po uplynutí stanovené 15 – ti denní lhůty určené k uplatnění námitek a důkazů k zahajovanému řízení pro uplatnění závazných stanovisek dotčených orgánů, námitek účastníků řízení, připomínek veřejnosti a příp. důkazů. V průběhu řízení nebyly podány žádné námítky ze strany účastníků řízení ani uplatněny případné důkazy.

Stavební úřad v provedeném řízení přezkoumal předloženou žádost z hledisek uvedených v § 94o stavebního zákona a zjistil že:


- Projektová dokumentace je přehledná, byla zpracována společností LINEPLAN s.r.o. 28. října 150, 702 00 Ostrava, IČO: 62255860, (zodpovědný [redacted] pro dopravní stavby) a v míře odpovídající jsou řešeny obecné požadavky na výstavbu.

- Jako příjezd ke stavbě bude používána krajská silnice III. třídy č. III/48414.

- Předložené podklady vyhovují požadavkům uplatněným dotčenými orgány – podmínky dotčených orgánů uplatněné v jejich stanoviscích a týkající se způsobu provádění a užívání stavby byly zakomponovány do podmínek výrokové části tohoto rozhodnutí.

Podmínky vyplývající z vyjádření účastníků řízení a týkající se způsobu provádění či užívání stavby jsou zakomponovány do podmínek výrokové části tohoto rozhodnutí.

Podaná žádost o stavební povolení byla doložena těmito vyjádřeními, stanovisky a souhlasy:




- Souhlas se stavbou v situačním výkrese: Neuwirth Petr Ing., Lubno 205, 73911 Frýdlant nad Ostravicí
- Souhlas se stavbou v situačním výkrese: Polach Karel, Jana Trčky 1090, Frýdlant, 73911 Frýdlant nad Ostravicí
- Souhlas se stavbou v situačním výkrese: Polachová Jana, Jana Trčky 1090, Frýdlant, 73911 Frýdlant nad Ostravicí
- Souhlas se stavbou v situačním výkrese: Pyško Lukáš Ing., č.p. 52, 74273 Veřovice
- Souhlas se stavbou v situačním výkrese: Herot Miroslav, č.p. 1, 73911 Pržno
- Souhlas se stavbou v situačním výkrese: Herotová Anežka, č.p. 1, 73911 Pržno
- Souhlas se stavbou v situačním výkrese: Haroková Stephanie, Bezručova 171, Místek, 73801 Frýdek-Místek
- Souhlas se stavbou v situačním výkrese: Jabrocká Martina, Anenská 225, Místek, 73801 Frýdek-Místek
- Souhlas se stavbou v situačním výkrese: Satinský Miroslav, Lubno 50, 73911 Frýdlant nad Ostravicí
- Smlouva o zabezpečení přeložky vodního díla SmVaK Ostrava a.s., 28. října 169, 709 45 Ostrava, IČO: 45193665, smlouva č. 17345 ze dne 11. 7. 2022 a smlouva č. 17651 ze dne 19. 8. 2022
- Koordinované stanovisko MěÚ Frýdlant nad Ostravicí, odbor ŽP, ze dne 11. 2. 2022 zn. MUFO 41258/2021/KS,
- Závazné stanovisko MěÚ Frýdlant nad Ostravicí, odbor RRaSÚ, silniční správní úřad, ze dne 1. 2. 2022 zn. MUFO 4017/2022
- Závazné stanovisko MěÚ Frýdlant nad Ostravicí, odbor RRaSÚ, orgán územního plánování, ze dne 11. 2. 2022 zn. MUFO 5278/2022
- Závazné stanovisko MěÚ Frýdlant nad Ostravicí, odbor ŽP, souhlas s odnětím ze ZPF, ze dne 4. 4. 2022 zn. MUFO 11505/2022/Lt/201.1.1
- Závazné stanovisko KHS MsK se sídlem v Ostravě, Na Bělidle 7, 702 00 Ostrava, IČO: 71009167, ze dne 20. 1. 2022 č.j. KHSMS 431959/2022/FM/HOK
- Závazné stanovisko Ministerstvo obrany ČR, Sekce nakládání s majetkem, OOÚZ Morava, Svatoplukova 2687/84, 662 10 Brno, IČ: 60162694, ze dne 5. 12. 2019 zn. 96989/2019-1150-OÚZ-BR a ze dne 2. 12. 2022 zn. 142543/2022-1322-OÚZ-BR
- Rozhodnutí o povolení kácení MěÚ Frýdlant nad Ostravicí, odbor ŽP - Orgán ochrany přírody, ze dne 26. 9. 2022 zn. MUFO 31151/2022/Štef/246.10
- Rozhodnutí o odnětí pozemku plnění funkce lesa MěÚ Frýdlant nad Ostravicí, odbor ŽP - Orgán ochrany přírody, ze dne 22. 2. 2022 zn. MUFO 6532/2022/Ši/221.1.5
- Rozhodnutí o povolení výjimky MěÚ Frýdlant nad Ostravicí, odbor RRaSÚ, ze dne 7. 3. 2022 zn. MUFO 8061/2022

Závazná stanoviska a námitky dle §94n (odst. 1-3):

Souhlasné stanovisko **Policie ČR**, dopravní inspektorát Frýdek-Místek, Beskydská 2061, 738 19 Frýdek-Místek, ze dne 12. 1. 2022 č.j. KRPT-274572-2/ČJ-2021-070206. Závazné stanovisko **Městský úřad Frýdlant nad Ostravicí**, odbor životního prostředí, Náměstí 3, 739 11 Frýdlant nad Ostravicí ze dne 4. 4. 2022 zn. MUFO 11505/2022/Lt/201.1.1 (souhlas s odnětím zemědělské půdy za ZPF). Závazné stanovisko **Městský úřad Frýdlant nad Ostravicí**, odbor životního prostředí, Náměstí 3, 739 11 Frýdlant nad Ostravicí ze dne 11. 2. 2022 zn. MUFO 41258/2021/KS, (orgán státní správy lesů, vodoprávní úřad, orgán ochrany přírody). Závazné stanovisko **Městský úřad Frýdlant nad Ostravicí**, odbor RRaSÚ - silniční správní úřad, ze dne 1. 2. 2022 zn. MUFO 4017/2022. Závazné stanovisko **Městský úřad Frýdlant nad Ostravicí**, odbor RRaSÚ - orgán územního plánování, ze dne 11. 2. 2022 zn. MUFO 5278/2022. Závazné stanovisko KHS MsK se sídlem v Ostravě, Na Bělidle 7, 702 00 Ostrava, IČO: 71009167, ze dne 20. 1. 2022 č.j. KHSMS 431959/2022/FM/HOK. Závazné stanovisko Ministerstvo obrany ČR, Sekce nakládání s majetkem, OOÚZ Morava, Svatoplukova 2687/84, 662 10 Brno, IČ: 60162694, ze dne 5. 12. 2019 zn. 96989/2019-1150-OÚZ-BR.

Při vymezení okruhu účastníků stavebního řízení dospěl stavební úřad k závěru, že v daném případě toto právní postavení podle § 94k odst. a) stavebního zákona přísluší stavebníkovi – Město Frýdlant nad Ostravicí, Náměstí 3, 739 11 Frýdlant nad Ostravicí, IČO: 00296651. Dále pak podle § 94k odst. b) obec na jejímž území má být požadovaný stavební záměr uskutečněn – Město Frýdlant nad Ostravicí, Náměstí 3, 739 11 Frýdlant nad Ostravicí, IČO: 00296651. Účastníkem řízení podle § 94k odst. c) stavebního zákona je dále vlastník stavby, na které má být požadovaný stavební záměr uskutečněn, není-li sám stavebníkem, nebo ten, kdo má ke stavbě jiné věcné právo, není-li sám stavebníkem – Správa silnic Moravskoslezského kraje,



Účastníkům řízení dle § 94k odst. a), b), c), d) stavebního zákona, stavebníkovi, majitelům pozemků, na kterých má být stavba prováděna, a vlastníkům stavby na pozemku, na kterém má být stavba prováděna a tomu, kdo má k tomuto pozemku nebo stavbě právo odpovídající věcnému břemenu, mohou-li být jejich práva prováděním stavby přímo dotčena bude toto rozhodnutí doručeno do vlastních rukou, resp. do datové schránky, účastníkům řízení dle § 94k odst. e) stavebního zákona, vlastníkům sousedních pozemků bude toto oznámení doručeno veřejnou vyhláškou dle § 144 správního řádu (řízení s velkým počtem účastníků).

Stavební úřad rozhodl, jak je uvedeno ve výroku rozhodnutí, za použití ustanovení právních předpisů ve výroku uvedených.

Poučení účastníků:

Proti tomuto rozhodnutí se lze odvolat do 15 dnů ode dne jeho doručení ke Krajskému úřadu MS kraje v Ostravě, odbor dopravy a chytrého regionu, podáním u zdejšího speciálního stavebního úřadu. Dle § 82 správního řádu lze odvoláním napadnout jednotlivý výrok, výrokovou část nebo vedlejší ustanovení výroku. Odvoláním lze napadnout výrokovou část rozhodnutí, jednotlivý výrok nebo jeho vedlejší ustanovení. Odvolání jen proti odůvodnění rozhodnutí je nepřípustné. Odvolatel není povinen podávat odvolání s potřebným počtem stejnopisů podle § 82 odst.2.



V souladu s ustanovením § 144 správního řádu - řízení s velkým počtem účastníků v návaznosti na ustanovení § 94m - 94p stavebního zákona se toto rozhodnutí doručuje účastníkům řízení veřejnou vyhláškou.

Toto rozhodnutí musí být vyvěšeno na úřední desce orgánu, který písemnost doručuje, po dobu 15-ti dnů a zveřejněno též způsobem umožňujícím dálkový přístup. Poslední den této lhůty je dnem doručení. Rozhodnutí bude vyvěšeno na úřední desce a zveřejněno též způsobem, umožňujícím dálkový přístup, a to na Městském úřadu Frýdlant nad Ostravicí.

Ev. číslo písemnosti:

VYVĚŠENO

Dne.....

SŇATO

dne

Razítko úřadu

.....
Jméno, příjmení, podpis

.....
Jméno, příjmení, podpis

Doručí se:

Účastníci společného územního a stavebního řízení:

Dle § 94k stavebního zákona

Odst. a) stavebník – doručí se do vlastních rukou, resp. do datové schránky


- Město Frýdlant nad Ostravicí, Náměstí 3, 739 11 Frýdlant nad Ostravicí, IČO: 00296651

Odst. b) obec na jejímž území má být požadovaný stavební záměr uskutečněn – doručí se do datové schránky

- Město Frýdlant nad Ostravicí, Náměstí 3, 739 11 Frýdlant nad Ostravicí, IČO: 00296651

Odst. c) vlastník stavby, na které má být požadovaný stavební záměr uskutečněn, není-li sám stavebníkem, nebo ten, kdo má ke stavbě jiné věcné právo, není-li sám stavebníkem – doručí se do datové schránky

O
st
d



Odst. e) osoba, jejíž vlastnické právo nebo jiné věcné právo k sousedním stavbám anebo sousedním pozemkům nebo stavbám na nich může být společným povolením přímo dotčeno – doručí veřejnou vyhláškou

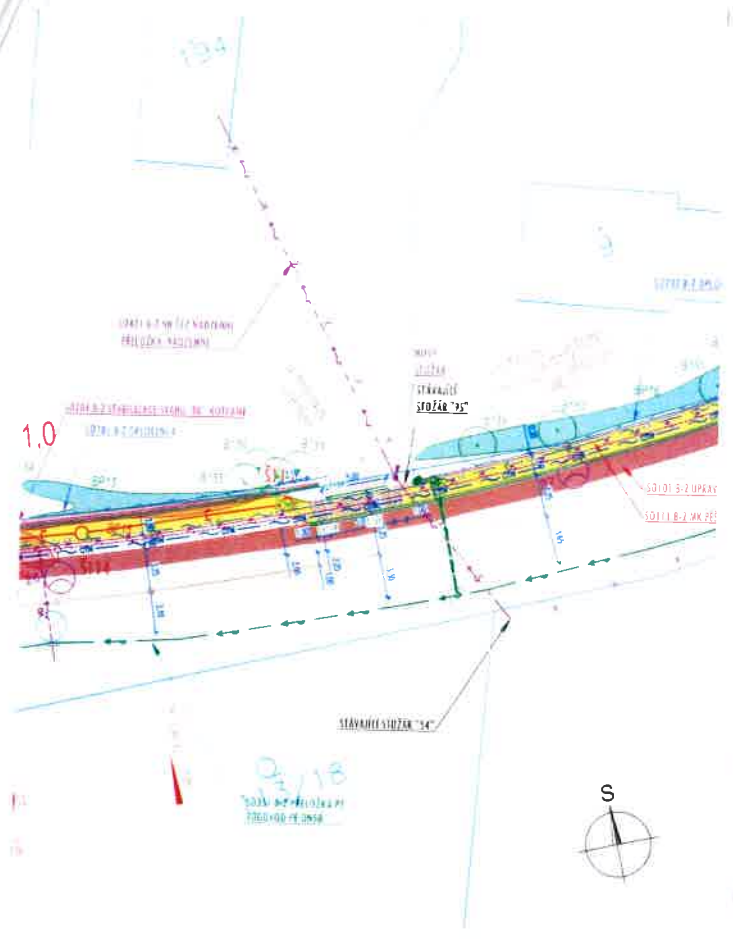
- osobám s vlastnickým nebo jiným věcným právem k pozemkům v k.ú. Lubno [688061]:
parc. č. st.2, st.3/1, st.9, st.10/1, st.10/2, st.17, st.179, st.188, st.194, st.245, st.407, st.421, st.689, st.733, st.734, st.749, st.794, st.795, st.1546, 2/2, 2/4, 3/1, 4, 11/3, 18/2, 18/3, 18/6, 18/7, 19/2, 95/4, 95/5, 96/1, 96/2, 96/3, 98/3, 99/1, 99/2, 109/1, 109/5, 113/2, 113/16, 113/18, 117/2, 119/2, 127/2, 127/3, 127/5, 133, 191/8, 195, 196/1, 198/2, 205/39, 205/45, 205/48, 205/76, 205/82, 205/85, 1499/1, 1500/1, 1502/3 a 1502/11.
- osobám s vlastnickým nebo jiným věcným právem ke stavbám v k.ú. Lubno [688061]:
Lubno č.p. 41, 50, 53, 54, 55, 56, 154, 159, 203, 205, 211, 236, 287 a 292, Frýdlant nad Ostravicí 739 11

Dotčené orgány:

- MěÚ Frýdlant nad Ostravicí, odbor ŽP
- Město Frýdlant nad Ostravicí, odbor Mal
- MěÚ Frýdlant nad Ostravicí, odbor RRaSÚ
- Ministerstvo obrany ČR, Sekce nakládání s majetkem, OOÚZ Morava, Svatoplukova 2687/84, 662 10 Brno
- KHS MsK se sídlem v Ostravě, Na Bělidle 7, 702 00 Ostrava, IČO: 71009167 (KHSMS 431959/2022/FM/HOK)
- Policie ČR, dopravní inspektorát, Beskydská 2061, 738 19 Frýdek-Místek (KRPT-274572-2/ČJ-2021-070206)

Přílohy:

- Koordinační situační výkres C.3 (volně zmenšen na 4xA4)



LEGENDA:

- OBJEKTY**
- STÁVAJÍCÍ STAV
 - STÁVAJÍCÍ INŽENÝRSKÉ SÍTĚ
 - KANALIZACE
 - VODOVOD
 - KABELY VN
 - KABELY NN
 - KABELY VO
 - SDELOVACÍ KABEL / CETIN
- POZEMNÍ KOMUNIKACE**
- SO102 B-2 UPRAVA SILNICNE III/4814 - ROZŠÍŘENÍ PODKLADNICH /RSTEV
 - SO102 B-2 AUTOBUSOVÉ ZALIVY LUBNO NAD KEMPINKEM - OB KRYT
 - SO111 B-2 MK PÉŠÍ - BETONOVÁ ZAMKOVA DLAŽBA 80 mm
 - SO111 B-2 MK PÉŠÍ - PŘEJEZD-BETONOVÁ ZAMKOVA DLAŽBA 80 mm
 - NAVAZUJÍCÍ ČÁST A - NENÍ PŘEDMĚTEM ŘÍZENÍ
- ODVODNĚNÍ POZEMNÍ KOMUNIKACE**
- ŽLABOVA VPUŠT VE DVOURADKU S PŘÍPOJKOU
 - ŽLAB S ŽLABOVOU VPUŠTI S PŘÍPOJKOU
- OPĚRNÉ STĚNY**
- SO202 B-2 - SO 204 B-2 STABILIZACE SVAHU KCTVAMI
 - SO205 B-2 OPĚRNÁ STĚNA E
 - NAVAZUJÍCÍ ČÁST A - NENÍ PŘEDMĚTEM ŘÍZENÍ
- INŽENÝRSKÉ SÍTĚ**
- SO303 B-2 ZATrubNĚNÍ PŘIKOPU - TRASA C
 - SO304 B-2 ZATrubNĚNÍ PŘIKOPU - TRASA D
 - SO305 B-2 ZATrubNĚNÍ PŘIKOPU - TRASA E
 - SO351 B-2 PŘELOŽKA P1 VODOVODU PE DN50
 - SO352 B-2 PŘELOŽKA P2 VODOVODU PVC DN100
 - SO431 B-2 VEŘEJNÉ OSVĚTLENÍ
 - SO432 B-1 VEŘEJNÉ OSVĚTLENÍ - PROVIZORNÍ
 - SO443 B-2 - SO445 B-2 SLABOPROUD CETIN PODZEMNÍ - PŘELOŽKA
 - SO451 B-2 KAMEROVÝ SYSTEEM - REZERVNÍ CHRANIČKA
- OPLOCENÍ**
- SO701 B-2 - SO707 B-2
 - OPLOCENÍ A - G
- OBJEKTY NEJSOU PŘEDMĚTEM ŘÍZENÍ**
- SO195 B-2 SJEZDY
 - SJEZD K OKOLNÍM NEMOVITOSTEM-ZIMNÝ KRYT KRAJINICE-RECYKLAT
 - SJEZD K OKOLNÍM NEMOVITOSTEM-BETONOVÁ ZAMKOVA DLAŽBA 80 mm
- INŽENÝRSKÉ SÍTĚ**
- SO421 B-2 NN ČEZ NADZEMNÍ - PŘELOŽKA NADZEMNÍ
 - SO422 B-2 NN ČEZ NADZEMNÍ - PŘELOŽKA PODZEMNÍ
 - SO423 B-2 NN ČEZ PODZEMNÍ - PŘELOŽKA PODZEMNÍ
 - SO424 B-2 NN ČEZ PODZEMNÍ - PŘELOŽKA PODZEMNÍ
 - SO433 B-2 VEŘEJNÉ OSVĚTLENÍ - PROVIZORNÍ

MĚSTSKÝ ÚŘAD
FRÝDLANT NAD OSTRAVICÍ
 odbor regionálního rozvoje
 a stavební úřad

OVĚŘENÝ SITUACNÍ VÝKRES
 k čj. MVOJ 15151/2023
 ze dne: 20. 1. 2023

SEZNAM STAVEBNÍCH OBJEKTŮ

OBJ. ČÍSLO	NÁZEV	MAJETKOVÝ SPRÁVCE	OPERATIVNÍ SPRÁVCE
SO 01 B-2	ANENŮ ZELENĚ	VLASTNÍ DOTČENÝCH PARCEL	
SO 02 B-2	UPRVA SILNICE 44NTE	MČRA VÍKOSELEZSKÝ KRÚ	OSMKA
SO 03 B-2	AUTOBUSOVÉ ZALIVY LUBNO NAD KEMPINKEM	MČRA VÍKOSELEZSKÝ KRÚ	OSMKA
SO 08 B-2	MAŘEVY	VLASTNÍ DOTČENÝCH PARCEL	VLASTNÍ DOTČENÝCH PARCEL
SO 111 B-2	MA PÉŠÍ	MĚSTO LUBNO	MĚSTO LUBNO
SO 202 B-2	STABILIZACE SVAHU KOTVAMI - SALON 46	MĚSTO FRÝDLANT N.D.	MĚSTO FRÝDLANT N.D.
SO 205 B-2	STABILIZACE SVAHU KOTVAMI - SALON 46 IV	MĚSTO FRÝDLANT N.D.	MĚSTO FRÝDLANT N.D.
SO 204 B-2	STABILIZACE SVAHU KOTVAMI - SALON 30	MĚSTO FRÝDLANT N.D.	MĚSTO FRÝDLANT N.D.
SO 208 B-2	OPĚRNÁ STĚNA E	MĚSTO FRÝDLANT N.D.	MĚSTO FRÝDLANT N.D.
SO 303 B-2	ZATrubNĚNÍ PŘIKOPU - TRASA C	MĚSTO FRÝDLANT N.D.	MĚSTO FRÝDLANT N.D.
SO 304 B-2	ZATrubNĚNÍ PŘIKOPU - TRASA D	MĚSTO FRÝDLANT N.D.	MĚSTO FRÝDLANT N.D.
SO 305 B-2	ZATrubNĚNÍ PŘIKOPU - TRASA E	MĚSTO FRÝDLANT N.D.	MĚSTO FRÝDLANT N.D.
SO 351 B-2	PŘELOŽKA P1 VODOVODU PE DN50	ŠTYM	ŠTYM
SO 352 B-2	PŘELOŽKA P2 VODOVODU PVC DN100	ŠTYM	ŠTYM
SO 431 B-2	VEŘEJNÉ OSVĚTLENÍ	MĚSTO FRÝDLANT N.D.	MĚSTO FRÝDLANT N.D.
SO 432 B-2	VEŘEJNÉ OSVĚTLENÍ - PROVIZORNÍ	MĚSTO FRÝDLANT N.D.	MĚSTO FRÝDLANT N.D.
SO 443 B-2	SLABOPROUD CETIN PODZEMNÍ - PŘELOŽKA PODZEMNÍ	ČETN A S	ČETN A S
SO 445 B-2	SLABOPROUD CETIN PODZEMNÍ - PŘELOŽKA PODZEMNÍ	ČETN A S	ČETN A S
SO 443 B-2	SLABOPROUD CETIN PODZEMNÍ - PŘELOŽKA PODZEMNÍ	ČETN A S	ČETN A S
SO 444 B-2	SLABOPROUD CETIN PODZEMNÍ - PŘELOŽKA PODZEMNÍ	ČETN A S	ČETN A S
SO 451 B-2	KAMEROVÝ SYSTEEM REZERVNÍ CHRANIČKA	MĚSTO FRÝDLANT N.D.	MĚSTO FRÝDLANT N.D.
SO 701 B-2	OPLOCENÍ A	VLASTNÍ DOTČENÝCH PARCEL	VLASTNÍ DOTČENÝCH PARCEL
SO 702 B-2	OPLOCENÍ B	VLASTNÍ DOTČENÝCH PARCEL	VLASTNÍ DOTČENÝCH PARCEL
SO 703 B-2	OPLOCENÍ C	VLASTNÍ DOTČENÝCH PARCEL	VLASTNÍ DOTČENÝCH PARCEL
SO 704 B-2	OPLOCENÍ D	VLASTNÍ DOTČENÝCH PARCEL	VLASTNÍ DOTČENÝCH PARCEL
SO 705 B-2	OPLOCENÍ E	VLASTNÍ DOTČENÝCH PARCEL	VLASTNÍ DOTČENÝCH PARCEL
SO 706 B-2	OPLOCENÍ F	VLASTNÍ DOTČENÝCH PARCEL	VLASTNÍ DOTČENÝCH PARCEL
SO 707 B-2	OPLOCENÍ G	VLASTNÍ DOTČENÝCH PARCEL	VLASTNÍ DOTČENÝCH PARCEL
SO 901 B-2	ZATrubNĚNÍ	MĚSTO FRÝDLANT N.D.	MĚSTO FRÝDLANT N.D.

I. ETAPA ČÁST B

LINEPLAN s.r.o.
 projektová činnost ve výstavbě

28. října 602 150, 702 00 Ostrava
 tel: +420 59 747 476 647
 GSM: +420 592 759 112
 email: info@lineplan.cz

SELEKTOR: **MĚSTO FRÝDLANT NAD OSTRAVICÍ**

PPA: MČRA VÍKOSELEZSKÁ | EDIFIKACE PŘEV. ING. RADIM ŠECH

Čj.: MĚSTO FRÝDLANT NAD OSTRAVICÍ | VYPRACOVÁNÍ: ING. RADIM ŠECH

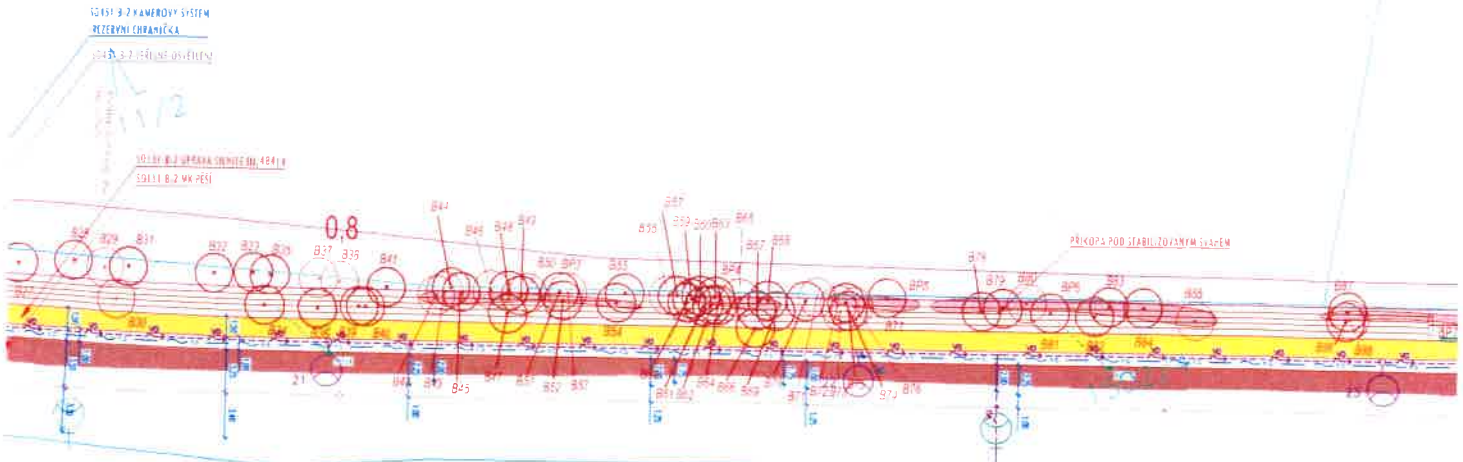
KOMUNIKACE PRO PÉŠÍ - LUBNO - III. ETAPA - AUTOBUSOVÁ ZASTÁVKA

VÝKRESOVÁ ČÁST

KOORDINAČNÍ SITUACNÍ VÝKRES - ČÁST B

NOEL	OPRF5
DATUM	ČERVEN 2023
ČM DSD	1/24/18
KONTAKT	154224
VERZE	1.00
ČÍSLO	PR0001

C 3.2



A "B" I. ETAPY

