

Městský úřad Cheb, odbor stavební a životního prostředí

náměstí Krále Jiřího z Poděbrad 14, 350 20 Cheb

Č.j: MUCH 122322/2023

Cheb, dne: 04.12.2023

Spis. zn.: KSÚ/7680/2023

Vyřizuje: [REDACTED]

E-mail: [REDACTED]

Telefon: [REDACTED]

SDĚLENÍ

Městský úřad Cheb, odbor stavební a životního prostředí, jako příslušný správní orgán, sděluje, že rozhodnutí ze dne 31.10.2023 č.j. MUCH 110341/2023

n a b y l o p r á v n í m o c i

podle § 73 odst. 1 zákona č. 500/2004 Sb., správní řád, ve znění pozdějších předpisů dne

01.12.2023

a je vykonatelné.

Obdrží:

účastníci (dodejky)

[REDACTED] 2 Cheb 2

Lesy České republiky, s.p., Lesní správa Františkovy Lázně, IDDS: e8jcfns

sídlo: Přemyslova č.p. 1106/19, Nový Hradec Králové, 500 08 Hradec Králové 8

Na vědomí:

Město Aš, IDDS: 5nubqy8

sídlo: Kamenná č.p. 473/52, 352 01 Aš 1

Městský úřad Cheb, odbor stavební a životního prostředí

náměstí Krále Jiřího z Poděbrad 14, 350 20 Cheb

Č.j.: MUCH 110341/2023

Cheb, dne: 31.10.2023

Spis. zn.: KSÚ/7680/2023

Vyřizuje: [REDAKCE]

E-mail: [REDAKCE]

Telefon: [REDAKCE]

ROZHODNUTÍ

Městský úřad Cheb, odbor stavební a životního prostředí, jako orgán státní správy myslivosti, věcně příslušný podle ustanovení § 57 odst. 4 a § 60 zákona č. 449/2001 Sb., o myslivosti, ve znění pozdějších předpisů (dále jen „zákon o myslivosti“) a místně příslušný podle ustanovení § 11 zákona č. 500/2004 Sb., správní řád, ve znění pozdějších předpisů (dále jen „správní řád“) rozhodl takto:

I.

mění vlastní honitbu Libá CZ 4102202045 dle ustanovení § 31 odst. 4 zákona o myslivosti, uznanou rozhodnutím Okresního úřadu Cheb č.j. 1130/ŽP/93-209 ze dne 16.03.1993, které nabylo právní moci dne 31.03.1993, následně uvedenou do souladu rozhodnutím Městského úřadu Cheb č.j. 220/03 ze dne 04.03.2003, které nabylo právní moci 10.03.2003, vyplývající ze změn vlastnictví honebních pozemků, o kterou s dohodou držitele honitby požádal jejich vlastník dne 21.09.2023,

kteřá spočívá ve změně hranice a výměry, kdy původní výměra činí 1168 ha, z toho 716 ha lesní půda, 441 ha zemědělská a ostatní, 11 ha vodní plochy, nově tak bude činit:

nová výměra honitby Libá

lesní pozemky 638,8156 ha

zemědělské a ostatní 162,5452 ha

vodní plochy 2,6343 ha

celková výměra 803,9951 ha

Slovní popis hranice honitby Libá:

Východním bodem je státní hranice na severním okraji přírodní rezervace Dubina. Odtud pokračuje východním směrem po polní cestě až k Bíbovým rybníkům, které obchází severně, cca 500 m kopíruje signálku jižním směrem, kde po cestě odbočuje k býv. rotě, kterou obchází jihovýchodní stranou k Libskému potoku. Tento přechází na levý břeh a po hraně jeho údolní nivy pokračuje jihovýchodním směrem cca 1200m až k levostrannému přítoku. Po tomto uhýbá východně proti jeho proudu cca 350m a následně pokračuje severním směrem podél lesa až k Zágorově kaskádě rybníků, kterou obchází východně a dále pokračuje na sever okolo lokality Irsko “ k silnici III. třídy Cheb – Libá. Tuto sleduje skrz obec Libá až na lesní cestu směřující západně až před rozhraní před kótu 598, kde se napojuje na státní hranici, kterou sleduje jižně do výchozího bodu.

Mapový zakresl změněné hranice honitby Libá je **přílohou č. 2** tohoto rozhodnutí.

Jakostní třídy a stanovené normované a minimální stavy zvěře v honitbě Libá se nemění.

II.

mění vlastní honitbu Lužná CZ 4102206044 dle ustanovení § 31 odst. 4 zákona o myslivosti, uznanou rozhodnutím Okresního úřadu Cheb č.j. 1131/ŽP/93-209 ze dne 16.03.1993, které nabylo právní moci dne

31.03.1993, následně uvedenou do souladu rozhodnutím Městského úřadu Cheb č.j. 219/03 ze dne 04.03.2003, které nabylo právní moci dne 10.03.2003 vyplývající ze změn vlastnictví honebních pozemků, o kterou s dohodou držitele honitby požádal jejich vlastník dne 21.09.2023,

která spočívá ve změně hranice a výměry, kdy původní výměra činí 1637 ha, z toho 647 ha lesní půda, 881 ha zemědělská a ostatní, 109 ha vodní plochy, nově tak bude činit:

nová výměra honitby Lužná

lesní pozemky	634,0336 ha
zemědělské a ostatní	624,5124 ha
vodní plochy	103,7483 ha
celková výměra	1362,2943 ha

Slovní popis hranice honitby Lužná:

Z obce Klest jihozápadním směrem po silnici až na křižovatku se silnicí Cheb – Libá jižně na křižovatku se silnicí na Břízu, po této silnici cca 3 km až k hranici lesního komplexu, který sleduje severně až k mezi, podél které uhybá severozápadně, míjí Holubí lesík a pokračuje na sever od obory Sorkov do usedlosti Klausenhof, odtud po komunikaci do osady Lužná – Sorkov, kterou obchází severozápadním směrem. Odtud po silnici Cheb – Libá na křižovatce odbočuje severně do sídla Drahov, Ostroh, východním směrem z Ostrohu na Dvoreček, jižním směrem z Dvorečku po silnici do Krapic, východním směrem po proudu Slatinného potoka až k okraji lesa, podél okraje lesa jižním směrem až na hráz rybníka Amerika, východním směrem podél restaurace Amerika až k vysokému napětí jihovýchodním směrem po vysokém napětí až na silnici jihozápadním směrem do Klestu.

Mapový zakresl změněné hranice honitby Lužná je **přílohou č. 2** tohoto rozhodnutí.

Jakostní třídy a stanovené normované a minimální stavy zvěře v honitbě Lužná se nemění.

III.

1. uznává v souladu s ustanovením § 18 odst. 1 a 4, a § 29 odst. 1 a 3 zákona o myslivosti společenstevní honitbu **Hůrka** na základě návrhu přípravného výboru Honebního společenstva Libá – Hůrka, zastoupeného panem I. [redacted] rvalet bytem [redacted] Cheb., předloženého dne 21.09.2023.

Držitelem společenstevní honitby **Hůrka** je podle ustanovení § 29 odst. 3 zákona o myslivosti Honební společenstvo Libá – Hůrka, se sídlem Klest 19, 350 02 Cheb (dále jen „**držitel**“).

Z celkové výměry **988,5209** ha honitby Hůrka je tvořena vlastními honebními pozemky ve vlastnictví členů honebního společenstva o výměře 532,1579 ha souvislých honebních pozemků, 45,5007 ha pozemky ve vlastnictví členů honebního společenstva netvořících souvislost, na základě dohody o přiřazení (dle § 18 odst. 4 zákona o myslivosti) je honitba Hůrka tvořena 347,1809 ha a zbytek výměry honebních pozemků 63,6814 ha navrhuje žadatel přiřadit k nově vzniklé honitbě podle § 18 odst. 4 zákona o myslivosti, tyto honební pozemky jsou enklávami uvnitř honitby, vytvářejí její spojitost a nelze je přiřadit jinam. Pro přehlednost viz tabulka níže; soupis vlastních honebních pozemků a honebních pozemků k přiřazení k datu právní moci rozhodnutí o uznání společenstevní honitby Hůrka je uveden v příloze č. 1, spolu s mapovým zákresem nově uznávané společenstevní honitby Hůrka uvedený v příloze č. 2.

Společenstevní honitba Hůrka splňuje podmínky uvedené v § 17 zákona o myslivosti. Celkovou výměra souvislých honebních pozemků **988,5209** ha je členěna dle druhu kultur:


zemědělská půda	793,1509 ha
lesní půda	120,9494 ha
vodní plocha	120,9494 ha
ostatní plocha	24,5151 ha

2. Výčet výměry dle kultur, katastrálních území a dle způsobu přiřazení:

výměra [ha]	lesní pozemek	orná půda	ostatní plocha	trvalý travní porost	vodní plocha	Celkový součet
Dobrošov u Libé	5,3927	42,3579	2,899	70,9393	3,9266	125,5155
§ 18 odst. 4			0,3704	1,4645	0,1298	1,9647
člen HS			1,255	49,1105	0,3516	50,7171
dohoda § 18 odst. 4	5,3927	42,3579	1,2736	20,3643	3,4452	72,8337
Dubina	33,0354		0,7213	73,4395	2,152	109,3482
§ 18 odst. 4				3,0899	0,4834	3,5733
člen HS				22,8626		22,8626
člen HS bez souvislosti				39,8283		39,8283
dohoda § 18 odst. 4	33,0354		0,7213	7,6587	1,6686	43,084
Hůrka u Libé	3,4307	75,0503	0,522	114,0093	2,517	195,5293
§ 18 odst. 4	0,1349	12,1392	0,0276	6,8801	2,0077	21,1895
člen HS		47,3418	0,256	98,494	0,1704	146,2622
dohoda § 18 odst. 4	3,2958	15,5693	0,2384	8,6352	0,3389	28,0776
Libá	26,4621	10,3419	1,5519	126,3965	16,8498	181,6022
§ 18 odst. 4		2,2594	0,0811	3,132	6,0623	11,5348
člen HS			0,7797	104,6941	0,8926	106,3664
člen HS bez souvislosti				5,2038		5,2038
dohoda § 18 odst. 4	26,4621	8,0825	0,6911	13,3666	9,8949	58,4972
Lužná u Františkových Lázní	1,1725	26,1347	0,4487	11,7943	0,3631	39,9133
§ 18 odst. 4		0,2224	0,2817	2,3081	0,2948	3,107
člen HS		25,486	0,167	9,4862		35,1392
dohoda § 18 odst. 4	1,1725	0,4263			0,0683	1,6671
Ostroh	0,8056	71,2047	1,7677	2,9943	16,0068	92,7791
§ 18 odst. 4			0,6263	2,8059	0,1339	3,5661
člen HS		45,6292				45,6292
dohoda § 18 odst. 4	0,8056	25,5755	1,1414	0,1884	15,8729	43,5838
Pomezná	17,9464	51,8827	11,9669	40,9678	0,6751	123,4389
§ 18 odst. 4			0,5037	0,6345		1,1382
člen HS		46,9109	1,5213	36,7138	0,2449	85,3909
člen HS bez souvislosti			0,4686			0,4686
dohoda § 18 odst. 4	17,9464	4,9718	9,4733	3,6195	0,4302	36,4412
Rybáře u Libé	31,7791		4,4365	66,4343	4,705	107,3549
§ 18 odst. 4	0,0493			2,0956	3,3483	5,4932
člen HS	3,8861		0,3732	35,531		39,7903
dohoda § 18 odst. 4	27,8437		4,0633	28,8077	1,3567	62,0714
Táborská	0,9249	8,3159	0,2011	0,8875	2,7101	13,0395
§ 18 odst. 4		8,3159	0,2011	0,8875	2,7101	12,1146
dohoda § 18 odst. 4	0,9249					0,9249
Celkový součet	120,9494	285,2881	24,5151	507,8628	49,9055	988,5209

3. Slovní popis hranice navrhované honitby **Hůrka**:

Východním bodem hranice je státní hranice v Rybářích, kterou kopíruje západním a následně severním směrem až na severní okraj Přírodní rezervace Dubina. Odtud pokračuje východním směrem po polní cestě až k Bíbovým rybníkům, které obchází severně, cca 500 m kopíruje signálku jižním směrem, kde po cestě odbočuje k býv. rotě, kterou obchází jihovýchodní stranou k Libskému potoku. Tento přechází na levý břeh a po hraně jeho údolní nivy pokračuje jihovýchodním směrem cca 1200m až k levostrannému přítoku. Po tomto uhýbá východně proti jeho proudu cca 350m a následně pokračuje severním směrem



vztahu k rozhodnému datu. Ruku v ruce v zájmu řádného mysliveckého hospodaření a zájmu vlastníků pozemků, kteří jsou zároveň hospodařícími zemědělskými subjekty, kdy cílem je plynulý výkon práva myslivosti se vším co obsahuje včetně předcházení škodám, tak i s ohledem na pozemky honební volné – po zrušení honitbě Hazlov, správní orgán uznává honitbu Hůrka včetně změny honiteb Libá a Lužná a přiřčení dotčených pozemků k datu nabytí právní moci tohoto rozhodnutí. Správní orgán tak zohlednil obecné zásady tvorby honiteb, ale rovněž přihlédl ke škodám, které je takto možno eliminovat. Přestože samotnou podstatou zákona o myslivosti primárně není ochrana vlastnických práv, nýbrž veřejný zájem na řádném a plynulém výkonu práva myslivosti, tak v tomto případě tímto řešením je zohledněno obé v souladu. Správní orgán tak učinil po pečlivém uvážení všech možných dopadů, kdy toto považuje za citlivý přístup ke všem jednotlivým zúčastněným vlastníkům ale i konečnému uspořádání hranice honitby ve vztahu k budoucímu mysliveckému hospodaření. Vzhledem k tomu, že majoritní vlastníci dotčených pozemků jsou i členy honebního společenstva, kdy je jejich primárním zájmem myslivecké hospodaření vykonávané tak, aby jim jakožto zároveň zemědělsky hospodařícím subjektům nedocházelo k nekontrolovatelnému nárůstu škod.

Honitba s názvem Hůrka tvoří souvislé honební pozemky o výměře 988,5209 ha. Hranice této honitby je tvořena z větší části hranicemi přírodními (cesty, silnice, vodoteče apod.) a honitba není narušována žádnými pozemky tvořícími překážku pohybu zvěře, případně honebními pozemky pro zvěř nebezpečnými, viz příloha č. 2 – mapový zákres hranice honitby Hůrka.

Přiřčení některých honebních pozemků (uvedených v příloze č. 1 tohoto rozhodnutí) k honitbě podle ust. § 18 odst. 4 zákona o myslivosti bylo provedeno na základě požadavku (návrhu) nového držitele, a to především z důvodu dosažení ucelenosti a úplné souvislosti honebních pozemků s cílem vytvoření (uznání) takové honitby, která splňuje reálné předpoklady pro řádný chov a ochranu zvěře, včetně jejího tvaru. Takto navržená honitba odpovídá požadavkům a zásadám mysliveckého hospodaření a péče o zvěř v přírodních podmínkách daného území na rozhraní přírodního parku Smrčín a lesního komplexu Luženského lesa; resp. dle biogeografického členění ČR odpovídající přechodné zóně hercynské podprovincie Chebsko – Sokolovské s Ašskou.

Správní orgán prověřil veškeré pozemky uvedené v návrhu z hlediska ustanovení § 2 písm. e) zákona o myslivosti, přičemž vycházel nejen z dat katastru nemovitostí, ale i z platných územních plánů dotčených obcí a jejich zastavěných území a s přihlédnutím ke skutečnému stavu předmětných pozemků. K identifikaci a ověření vlastnických poměrů předmětných pozemkových parcel využil správní orgán jemu přístupné údaje o aktuálním stavu katastru nemovitostí Českého úřadu zeměměřického a katastrálního.

Dále orgán státní správy myslivosti vycházel při posuzování daného stavu z předloženého návrhu nového držitele o uznání honitby, zabýval se úživností honitby, jejími přírodními podmínkami, limity ochrany přírody a na základě výše uvedeného rozhodl tak, jak je stanoveno ve výrocích tohoto rozhodnutí.

Podklady shromážděné správním orgánem:

- návrh předložený přípravným výborem
- kopie rozhodnutí o zrušení honitby Hazlov č.j. MUAS/2326/2023/OŽP ze dne 20.01.2023, zrušení honitby Hazlov ke dni 31.03.2023
- kopie rozhodnutí o uznání honitby Libá č.j. 1130/ŽP/93-209 ze dne 16.03.1993, které nabylo právní moci dne 31.03.1993, následně uvedené do souladu rozhodnutím Městského úřadu Cheb č.j. 220/03 ze dne 04.03.2003, které nabylo právní moci 10.03.2003
- kopie rozhodnutí o uznání honitby Lužná č.j. 1131/ŽP/93-209 ze dne 16.03.1993, které nabylo právní moci dne 31.03.1993, následně uvedené do souladu rozhodnutím Městského úřadu Cheb č.j. 219/03 ze dne 04.03.2003, které nabylo právní moci dne 10.03.2003
- nájemní smlouva k honitbě Lužná
- výpisy z katastru nemovitostí prokazující datum nabytí dotčených pozemků členů honebního společenstva (vyplývající z provedených pozemkových úprav v území)
- prokázání souvislosti pozemků ve vlastnictví členů honebního společenstva

Poučení účastníků:

Proti tomuto rozhodnutí může účastník podat v souladu s ustanovením § 81 odst. 1 a § 83 odst. 1 správního řádu odvolání, ve lhůtě 15 dnů ode dne jeho oznámení ke Krajskému úřadu Karlovarského kraje podáním učiněným u Městského úřadu Cheb, odboru stavebního a životního prostředí.

Prvním dnem lhůty je den následující po dni oznámení rozhodnutí. Odvolání se podává s potřebným počtem stejnopisů tak, aby jeden stejnopis zůstal správnímu orgánu a po jednom stejnopisu obdržel každý z účastníků. Nepodá-li účastník potřebný počet stejnopisů, vyhotoví je na jeho náklady Městský úřad Cheb, odbor stavební a životního prostředí.

Za správnost vyhotovení:

Přílohy:

č. 1 – honební pozemky honitby Hůrka

č. 2 – mapový zákres hranic dotčených honiteb

Obdrží:

účastníci (dodejky)

Účastníci řízení podle § 27 odst. 1 a) správního řádu:

Lesy České republiky, s.p., Lesní správa Františkovy Lázně, IDDS: e8jefsn
sídlo: Přemyslova č.p. 1106/19, Nový Hradec Králové, 500 08 Hradec Králové 8

Město Cheb, IDDS: a8gbnyc
sídlo: náměstí Krále Jiřího z Poděbrad č.p. 1/14, 350 02 Cheb 2

Obec Libá, IDDS: japb3za
sídlo: Libá č.p. 220, 351 31 Libá

Obec Poustka, IDDS: 5m6a63e
sídlo: Poustka č.p. 33, 350 02 Cheb 2

Agentura ochrany přírody a krajiny České republiky, IDDS: dkdkdj
sídlo: Kaplanova č.p. 1931/1, Praha 4-Chodov, 148 00 Praha 414

PEMARA GROUP s. r. o., IDDS: e9jstd6
sídlo: Ostroh č.p. 65, Poustka, 350 02 Cheb 2

PG-Hazlov a.s., IDDS: w4nfnkb

sídlo: Hazlov č.p. 453, 351 32 Hazlov

Povodí Ohře, státní podnik, IDDS: 7ptt8gm

sídlo: Bezručova č.p. 4219, 430 03 Chomutov 3

Rybářství Třeboň Hld. a.s., IDDS: qhhsbkh

sídlo: Rybářská č.p. 801, 379 01 Třeboň II

Římskokatolická farnost Františkovy Lázně, IDDS: b3vu2r8

sídlo: Ruská č.p. 107/5, 351 01 Františkovy Lázně

Státní pozemkový úřad, Krajský pozemkový úřad pro Karlovarský kraj, Chebská 48/73, 360 06 Karlovy Vary, IDDS: z49per3

sídlo: Husinecká č.p. 1024/11a, 130 00 Praha 3-Žižkov

Účastníci řízení podle § 27 odst. 2 správního řádu:

trvalý pobyt:

Na vědomí:

Město Aš, IDDS: 5nubqy8

sídlo: Kamenná č.p. 473/52, 352 01 Aš 1

Příloha č. 1

katastr. území	p.p.č.	výměra [ha]	druh pozemku	vlastník	způsob přičlenění	původ
Dobrošov u Libé	332/	0,4124	lesní pozemek	Lesy České republiky, s.p.	dohoda § 18 odst. 4	Libá
Dobrošov u Libé	353/	0,8845	lesní pozemek	Obec Libá	dohoda § 18 odst. 4	Libá
Dobrošov u Libé	425/	0,4443	lesní pozemek	Obec Libá	dohoda § 18 odst. 4	Libá
Dobrošov u Libé	586/	11,2971	trvalý travní porost		člen HS	Lužná
Dobrošov u Libé	587/	0,0808	trvalý travní porost		člen HS	Lužná
Dobrošov u Libé	588/	4,0022	trvalý travní porost		dohoda § 18 odst. 4	Lužná
Dobrošov u Libé	589/	0,705	lesní pozemek		dohoda § 18 odst. 4	Lužná
Dobrošov u Libé	590/	4,1514	trvalý travní porost		dohoda § 18 odst. 4	Lužná
Dobrošov u Libé	590/	—	trvalý travní porost		dohoda § 18 odst. 4	Lužná
Dobrošov u Libé	590/	—	trvalý travní porost		dohoda § 18 odst. 4	Lužná
Dobrošov u Libé	590/	—	trvalý travní porost		dohoda § 18 odst. 4	Lužná
Dobrošov u Libé	590/	—	trvalý travní porost		dohoda § 18 odst. 4	Lužná
Dobrošov u Libé	591/	4,3621	trvalý travní porost		dohoda § 18 odst. 4	Lužná
Dobrošov u Libé	591/	—	trvalý travní porost		dohoda § 18 odst. 4	Lužná
Dobrošov u Libé	591/	—	trvalý travní porost		dohoda § 18 odst. 4	Lužná
Dobrošov u Libé	591/	—	trvalý travní porost		dohoda § 18 odst. 4	Lužná
Dobrošov u Libé	591/	—	trvalý travní porost		dohoda § 18 odst. 4	Lužná
Dobrošov u Libé	592/	0,055	ostatní plocha		dohoda § 18 odst. 4	Lužná
Dobrošov u Libé	593/	0,3921	ostatní plocha		dohoda § 18 odst. 4	Lužná
Dobrošov u Libé	594/	0,3945	ostatní plocha		dohoda § 18 odst. 4	Lužná
Dobrošov u Libé	595/	0,3958	ostatní plocha		dohoda § 18 odst. 4	Lužná
Dobrošov u Libé	596/	0,2116	trvalý travní porost		§ 18 odst. 4	Lužná
Dobrošov u Libé	597/	0,3003	orná půda		dohoda § 18 odst. 4	Lužná
Dobrošov u Libé	597/	—	orná půda		dohoda § 18 odst. 4	Lužná
Dobrošov u Libé	597/	—	orná půda		dohoda § 18 odst. 4	Lužná
Dobrošov u Libé	597/	—	orná půda		dohoda § 18 odst. 4	Lužná
Dobrošov u Libé	597/	—	orná půda		dohoda § 18 odst. 4	Lužná
Dobrošov u Libé	598/	9,2996	orná půda		dohoda § 18 odst. 4	Lužná
Dobrošov u Libé	598/	—	orná půda		dohoda § 18 odst. 4	Lužná
Dobrošov u Libé	598/	—	orná půda		dohoda § 18 odst. 4	Lužná
Dobrošov u Libé	598/	—	orná půda		dohoda § 18 odst. 4	Lužná
Dobrošov u Libé	599/	32,758	orná půda		dohoda § 18 odst. 4	Lužná
Dobrošov u Libé	599/	—	orná půda		dohoda § 18 odst. 4	Lužná
Dobrošov u Libé	599/	—	orná půda		dohoda § 18 odst. 4	Lužná
Dobrošov u Libé	599/	—	orná půda		dohoda § 18 odst. 4	Lužná
Dobrošov u Libé	599/	—	orná půda		dohoda § 18 odst. 4	Lužná
Dobrošov u Libé	600/	0,6587	trvalý travní porost		dohoda § 18 odst. 4	Lužná
Dobrošov u Libé	600/	—	trvalý travní porost		dohoda § 18 odst. 4	Lužná
Dobrošov u Libé	600/	—	trvalý travní porost		dohoda § 18 odst. 4	Lužná
Dobrošov u Libé	600/	—	trvalý travní porost		dohoda § 18 odst. 4	Lužná
Dobrošov u Libé	600/	—	trvalý travní porost		dohoda § 18 odst. 4	Lužná
Dobrošov u Libé	601/	1,1193	trvalý travní porost		dohoda § 18 odst. 4	Lužná
Dobrošov u Libé	601/	—	trvalý travní porost		dohoda § 18 odst. 4	Lužná
Dobrošov u Libé	601/	—	trvalý travní porost		dohoda § 18 odst. 4	Lužná
Dobrošov u Libé	601/	—	trvalý travní porost		dohoda § 18 odst. 4	Lužná
Dobrošov u Libé	601/	—	trvalý travní porost		dohoda § 18 odst. 4	Lužná
Dobrošov u Libé	601/	—	trvalý travní porost		dohoda § 18 odst. 4	Lužná
Dobrošov u Libé	602/	0,0362	ostatní plocha		dohoda § 18 odst. 4	Lužná
Dobrošov u Libé	602/	—	ostatní plocha		dohoda § 18 odst. 4	Lužná
Dobrošov u Libé	602/	—	ostatní plocha		dohoda § 18 odst. 4	Lužná
Dobrošov u Libé	602/	—	ostatní plocha		dohoda § 18 odst. 4	Lužná
Dobrošov u Libé	602/	—	ostatní plocha		dohoda § 18 odst. 4	Lužná
Dobrošov u Libé	603/	0,5717	trvalý travní porost		dohoda § 18 odst. 4	Lužná
Dobrošov u Libé	603/	—	trvalý travní porost		dohoda § 18 odst. 4	Lužná
Dobrošov u Libé	603/	—	trvalý travní porost		dohoda § 18 odst. 4	Lužná
Dobrošov u Libé	603/	—	trvalý travní porost		dohoda § 18 odst. 4	Lužná
Dobrošov u Libé	603/	—	trvalý travní porost		dohoda § 18 odst. 4	Lužná
Dobrošov u Libé	604/	0,9444	trvalý travní porost		dohoda § 18 odst. 4	Lužná
Dobrošov u Libé	604/	—	trvalý travní porost		dohoda § 18 odst. 4	Lužná
Dobrošov u Libé	604/	—	trvalý travní porost		dohoda § 18 odst. 4	Lužná
Dobrošov u Libé	604/	—	trvalý travní porost		dohoda § 18 odst. 4	Lužná
Dobrošov u Libé	604/	—	trvalý travní porost		dohoda § 18 odst. 4	Lužná
Dobrošov u Libé	605/	0,2089	lesní pozemek		dohoda § 18 odst. 4	Lužná
Dobrošov u Libé	605/	—	lesní pozemek		dohoda § 18 odst. 4	Lužná

Příloha č. 1

Dobrošov u Libé	605/	—	lesní pozemek		dohoda § 18 odst. 4	Lužná
Dobrošov u Libé	605/	—	lesní pozemek		dohoda § 18 odst. 4	Lužná
Dobrošov u Libé	605/	—	lesní pozemek		dohoda § 18 odst. 4	Lužná
Dobrošov u Libé	606/	0,0467	trvalý travní porost		dohoda § 18 odst. 4	Lužná
Dobrošov u Libé	606/	—	trvalý travní porost		dohoda § 18 odst. 4	Lužná
Dobrošov u Libé	606/	—	trvalý travní porost		dohoda § 18 odst. 4	Lužná
Dobrošov u Libé	606/	—	trvalý travní porost		dohoda § 18 odst. 4	Lužná
Dobrošov u Libé	606/	—	trvalý travní porost		dohoda § 18 odst. 4	Lužná
Dobrošov u Libé	607/	0,0817	trvalý travní porost		dohoda § 18 odst. 4	Lužná
Dobrošov u Libé	607/	—	trvalý travní porost		dohoda § 18 odst. 4	Lužná
Dobrošov u Libé	607/	—	trvalý travní porost		dohoda § 18 odst. 4	Lužná
Dobrošov u Libé	607/	—	trvalý travní porost		dohoda § 18 odst. 4	Lužná
Dobrošov u Libé	607/	—	trvalý travní porost		dohoda § 18 odst. 4	Lužná
Dobrošov u Libé	608/	0,2592	lesní pozemek		dohoda § 18 odst. 4	Lužná
Dobrošov u Libé	608/	—	lesní pozemek		dohoda § 18 odst. 4	Lužná
Dobrošov u Libé	608/	—	lesní pozemek		dohoda § 18 odst. 4	Lužná
Dobrošov u Libé	608/	—	lesní pozemek		dohoda § 18 odst. 4	Lužná
Dobrošov u Libé	608/	—	lesní pozemek		dohoda § 18 odst. 4	Lužná
Dobrošov u Libé	609/	0,1442	lesní pozemek		dohoda § 18 odst. 4	Lužná
Dobrošov u Libé	610/	0,0185	lesní pozemek		dohoda § 18 odst. 4	Lužná
Dobrošov u Libé	610/	—	lesní pozemek		dohoda § 18 odst. 4	Lužná
Dobrošov u Libé	610/	—	lesní pozemek		dohoda § 18 odst. 4	Lužná
Dobrošov u Libé	610/	—	lesní pozemek		dohoda § 18 odst. 4	Lužná
Dobrošov u Libé	610/	—	lesní pozemek		dohoda § 18 odst. 4	Lužná
Dobrošov u Libé	611/	1,2401	trvalý travní porost		§ 18 odst. 4	Libá
Dobrošov u Libé	612/	22,0343	trvalý travní porost		člen HS	Libá
Dobrošov u Libé	614/	0,0432	ostatní plocha		člen HS	Libá
Dobrošov u Libé	618/	0,5243	trvalý travní porost		člen HS	Libá
Dobrošov u Libé	619/	0,0416	ostatní plocha		člen HS	Libá
Dobrošov u Libé	620/	0,7067	trvalý travní porost		člen HS	Libá
Dobrošov u Libé	621/	0,9297	trvalý travní porost		člen HS	Libá
Dobrošov u Libé	622/	0,0735	ostatní plocha		člen HS	Libá
Dobrošov u Libé	623/	2,4488	trvalý travní porost		člen HS	Libá
Dobrošov u Libé	624/	0,4875	trvalý travní porost		člen HS	Libá
Dobrošov u Libé	625/	0,1074	ostatní plocha		člen HS	Libá
Dobrošov u Libé	626/	0,6288	ostatní plocha		člen HS	Libá
Dobrošov u Libé	627/	1,2843	trvalý travní porost		člen HS	Libá
Dobrošov u Libé	628/	0,724	trvalý travní porost		člen HS	Libá
Dobrošov u Libé	629/	4,9662	trvalý travní porost		člen HS	Libá
Dobrošov u Libé	630/	0,0281	ostatní plocha		člen HS	Libá
Dobrošov u Libé	631/	0,0029	ostatní plocha		člen HS	Libá
Dobrošov u Libé	632/	0,2494	trvalý travní porost		člen HS	Libá
Dobrošov u Libé	633/	0,2824	ostatní plocha	Státní pozemkový úřad	§ 18 odst. 4	Libá
Dobrošov u Libé	634/	0,014	ostatní plocha		člen HS	Libá
Dobrošov u Libé	635/	0,0937	ostatní plocha		člen HS	Libá
Dobrošov u Libé	636/	0,1029	trvalý travní porost		člen HS	Libá
Dobrošov u Libé	637/	0,1076	trvalý travní porost		člen HS	Libá
Dobrošov u Libé	638/	0,0128	trvalý travní porost		§ 18 odst. 4	Libá
Dobrošov u Libé	639/	0,2218	ostatní plocha		člen HS	Libá
Dobrošov u Libé	640/	0,088	ostatní plocha		§ 18 odst. 4	Libá
Dobrošov u Libé	641/	2,8878	trvalý travní porost		člen HS	Libá
Dobrošov u Libé	642/	0,2791	trvalý travní porost		člen HS	Libá
Dobrošov u Libé	643/	0,2562	trvalý travní porost		dohoda § 18 odst. 4	Libá
Dobrošov u Libé	644/	3,2005	trvalý travní porost		dohoda § 18 odst. 4	Libá
Dobrošov u Libé	645/	1,9795	lesní pozemek		dohoda § 18 odst. 4	Libá
Dobrošov u Libé	646/	0,1676	lesní pozemek		dohoda § 18 odst. 4	Libá
Dobrošov u Libé	648/	0,6322	trvalý travní porost		dohoda § 18 odst. 4	Libá
Dobrošov u Libé	649/	0,3372	trvalý travní porost		dohoda § 18 odst. 4	Libá
Dobrošov u Libé	650/	0,1686	lesní pozemek		dohoda § 18 odst. 4	Libá
Dobrošov u Libé	653/	0,0249	vodní plocha		dohoda § 18 odst. 4	Libá
Dobrošov u Libé	655/	0,5237	vodní plocha		dohoda § 18 odst. 4	Libá
Dobrošov u Libé	656/	0,1298	vodní plocha	Povodí Ohře, státní podnik	§ 18 odst. 4	Libá
Dobrošov u Libé	658/	0,2345	vodní plocha		člen HS	Lužná
Dobrošov u Libé	659/	0,0406	vodní plocha		člen HS	Lužná
Dobrošov u Libé	660/	0,0765	vodní plocha		člen HS	Lužná

Příloha č. 1

Dobrošov u Libé	661/	0,5331	vodní plocha		dohoda § 18 odst. 4	Lužná
Dobrošov u Libé	661/	—	vodní plocha		dohoda § 18 odst. 4	Lužná
Dobrošov u Libé	661/	—	vodní plocha		dohoda § 18 odst. 4	Lužná
Dobrošov u Libé	661/	—	vodní plocha		dohoda § 18 odst. 4	Lužná
Dobrošov u Libé	661/	—	vodní plocha		dohoda § 18 odst. 4	Lužná
Dobrošov u Libé	662/	2,3635	vodní plocha		dohoda § 18 odst. 4	Lužná
Dobrošov u Libé	662/	—	vodní plocha		dohoda § 18 odst. 4	Lužná
Dobrošov u Libé	662/	—	vodní plocha		dohoda § 18 odst. 4	Lužná
Dobrošov u Libé	662/	—	vodní plocha		dohoda § 18 odst. 4	Lužná
Dobrošov u Libé	662/	—	vodní plocha		dohoda § 18 odst. 4	Lužná
Dubina	100/10	0,2181	lesní pozemek		dohoda § 18 odst. 4	Libá
Dubina	100/3	1,4778	lesní pozemek		dohoda § 18 odst. 4	Libá
Dubina	100/9	0,3563	lesní pozemek		dohoda § 18 odst. 4	Libá
Dubina	104/1	0,9506	vodní plocha		dohoda § 18 odst. 4	Libá
Dubina	104/2	0,1967	lesní pozemek		dohoda § 18 odst. 4	Libá
Dubina	106/	0,2636	trvalý travní porost		dohoda § 18 odst. 4	Libá
Dubina	107/	0,718	vodní plocha		dohoda § 18 odst. 4	Libá
Dubina	109/	0,6351	trvalý travní porost		dohoda § 18 odst. 4	Libá
Dubina	110/1	0,9071	trvalý travní porost		dohoda § 18 odst. 4	Libá
Dubina	128/	0,2843	lesní pozemek		dohoda § 18 odst. 4	Libá
Dubina	129/	0,7826	lesní pozemek		dohoda § 18 odst. 4	Libá
Dubina	130/	0,0648	trvalý travní porost		dohoda § 18 odst. 4	Libá
Dubina	131/	0,1676	trvalý travní porost		dohoda § 18 odst. 4	Libá
Dubina	132/1	0,7442	trvalý travní porost		dohoda § 18 odst. 4	Libá
Dubina	132/2	0,3739	trvalý travní porost		dohoda § 18 odst. 4	Libá
Dubina	135/	0,0964	trvalý travní porost		dohoda § 18 odst. 4	Libá
Dubina	136/	0,2975	lesní pozemek		dohoda § 18 odst. 4	Libá
Dubina	142/14	0,1142	lesní pozemek		dohoda § 18 odst. 4	Libá
Dubina	142/7	3,7991	lesní pozemek		dohoda § 18 odst. 4	Libá
Dubina	142/8	1,2545	trvalý travní porost		dohoda § 18 odst. 4	Libá
Dubina	142/9	0,3491	lesní pozemek		dohoda § 18 odst. 4	Libá
Dubina	146/3	0,6916	trvalý travní porost		dohoda § 18 odst. 4	Libá
Dubina	160/	0,212	trvalý travní porost		dohoda § 18 odst. 4	Libá
Dubina	162/	0,1061	lesní pozemek	Lesy České republiky, s.p.	dohoda § 18 odst. 4	Libá
Dubina	163/	0,0378	lesní pozemek	Lesy České republiky, s.p.	dohoda § 18 odst. 4	Libá
Dubina	164/	0,2375	trvalý travní porost		dohoda § 18 odst. 4	Libá
Dubina	165/	0,2131	lesní pozemek	Lesy České republiky, s.p.	dohoda § 18 odst. 4	Libá
Dubina	166/	0,0971	lesní pozemek	Lesy České republiky, s.p.	dohoda § 18 odst. 4	Libá
Dubina	171/	2,234	lesní pozemek		dohoda § 18 odst. 4	Libá
Dubina	176/	0,7728	trvalý travní porost		dohoda § 18 odst. 4	Libá
Dubina	182/1	7,6889	trvalý travní porost		člen HS	Libá
Dubina	182/2	0,0981	trvalý travní porost		dohoda § 18 odst. 4	Libá
Dubina	191/3	0,638	trvalý travní porost		člen HS	Libá
Dubina	193/2	0,0151	trvalý travní porost	Obec Libá	dohoda § 18 odst. 4	Libá
Dubina	256/	1,9489	trvalý travní porost		člen HS	Libá
Dubina	267/	12,5868	trvalý travní porost		člen HS	Libá
Dubina	277/1	22,4102	lesní pozemek	Lesy České republiky, s.p.	dohoda § 18 odst. 4	Libá
Dubina	277/8	0,0614	lesní pozemek	Obec Libá	dohoda § 18 odst. 4	Libá
Dubina	307/	8,1461	trvalý travní porost		člen HS bez souv.	Libá
Dubina	309/1	0,2333	trvalý travní porost		člen HS bez souv.	Libá
Dubina	309/2	0,9113	trvalý travní porost		dohoda § 18 odst. 4	Libá
Dubina	309/4	0,1863	trvalý travní porost		dohoda § 18 odst. 4	Libá
Dubina	321/	0,1742	trvalý travní porost		člen HS bez souv.	Libá
Dubina	326/	0,2709	trvalý travní porost		člen HS bez souv.	Libá
Dubina	340/1	0,1352	trvalý travní porost		člen HS bez souv.	Libá
Dubina	343/	0,9561	trvalý travní porost		člen HS bez souv.	Libá
Dubina	350/	1,1119	trvalý travní porost		člen HS bez souv.	Libá
Dubina	365/	0,2381	trvalý travní porost		člen HS bez souv.	Libá
Dubina	382/	0,8284	trvalý travní porost		člen HS bez souv.	Libá
Dubina	386/3	1,3104	trvalý travní porost		člen HS bez souv.	Libá
Dubina	399/3	1,5361	trvalý travní porost		§ 18 odst. 4	Libá
Dubina	406/1	0,7461	trvalý travní porost		§ 18 odst. 4	Libá
Dubina	408/1	14,8496	trvalý travní porost		člen HS bez souv.	Libá
Dubina	418/1	5,7573	trvalý travní porost		člen HS bez souv.	Libá
Dubina	418/2	0,4129	trvalý travní porost		člen HS bez souv.	Libá

Příloha č. 1

Dubina	456/	0,6995	trvalý travní porost		člen HS bez souv.	Libá
Dubina	462/1	0,9747	trvalý travní porost		člen HS bez souv.	Libá
Dubina	462/2	0,3344	trvalý travní porost		člen HS bez souv.	Libá
Dubina	466/	0,565	trvalý travní porost		člen HS bez souv.	Libá
Dubina	470/	1,06	trvalý travní porost		člen HS bez souv.	Libá
Dubina	476/	1,6145	trvalý travní porost		člen HS bez souv.	Libá
Dubina	494/1	0,8077	trvalý travní porost		§ 18 odst. 4	Libá
Dubina	612/3	0,1558	trvalý travní porost		člen HS bez souv.	Libá
Dubina	627/1	0,1033	ostatní plocha	Obec Libá	dohoda § 18 odst. 4	Libá
Dubina	640/	0,1369	ostatní plocha		dohoda § 18 odst. 4	Libá
Dubina	653/1	0,0268	trvalý travní porost		dohoda § 18 odst. 4	Libá
Dubina	661/2	0,4834	vodní plocha	Povodí Ohře, státní podnik	§ 18 odst. 4	Libá
Dubina	829/	0,4439	ostatní plocha	Lesy České republiky, s.p.	dohoda § 18 odst. 4	Libá
Dubina	831/	0,0372	ostatní plocha	Obec Libá	dohoda § 18 odst. 4	Libá
Hůrka u Libé	521/	0,5	trvalý travní porost		člen HS	Libá
Hůrka u Libé	522/	0,5639	lesní pozemek	Lesy České republiky, s.p.	dohoda § 18 odst. 4	Libá
Hůrka u Libé	524/	0,1906	trvalý travní porost		člen HS	Libá
Hůrka u Libé	525/	1,043	trvalý travní porost		dohoda § 18 odst. 4	Libá
Hůrka u Libé	525/	—	trvalý travní porost		dohoda § 18 odst. 4	Libá
Hůrka u Libé	525/	—	trvalý travní porost		dohoda § 18 odst. 4	Libá
Hůrka u Libé	525/	—	trvalý travní porost		dohoda § 18 odst. 4	Libá
Hůrka u Libé	525/	—	trvalý travní porost		dohoda § 18 odst. 4	Libá
Hůrka u Libé	526/	0,7765	trvalý travní porost		člen HS	Libá
Hůrka u Libé	536/	0,0879	trvalý travní porost		§ 18 odst. 4	Lužná
Hůrka u Libé	538/	0,4816	lesní pozemek	Lesy České republiky, s.p.	dohoda § 18 odst. 4	Hazlov
Hůrka u Libé	541/	0,1349	lesní pozemek	PEMARA GROUP s. r. o.	§ 18 odst. 4	Lužná
Hůrka u Libé	542/	0,2765	orná půda	Římskokatolická farnost Františkovy Lázně	§ 18 odst. 4	Hazlov
Hůrka u Libé	543/	0,6298	trvalý travní porost		člen HS	Libá
Hůrka u Libé	544/	16,7969	trvalý travní porost		člen HS	Libá
Hůrka u Libé	545/	0,0182	lesní pozemek		dohoda § 18 odst. 4	Lužná
Hůrka u Libé	545/	—	lesní pozemek		dohoda § 18 odst. 4	Lužná
Hůrka u Libé	545/	—	lesní pozemek		dohoda § 18 odst. 4	Lužná
Hůrka u Libé	545/	—	lesní pozemek		dohoda § 18 odst. 4	Lužná
Hůrka u Libé	545/	—	lesní pozemek		dohoda § 18 odst. 4	Lužná
Hůrka u Libé	546/	1,3671	lesní pozemek	Lesy České republiky, s.p.	dohoda § 18 odst. 4	Hazlov
Hůrka u Libé	548/	14,9429	trvalý travní porost		člen HS	Hazlov
Hůrka u Libé	549/	14,6739	orná půda		dohoda § 18 odst. 4	Lužná
Hůrka u Libé	549/	—	orná půda		dohoda § 18 odst. 4	Lužná
Hůrka u Libé	549/	—	orná půda		dohoda § 18 odst. 4	Lužná
Hůrka u Libé	549/	—	orná půda		dohoda § 18 odst. 4	Lužná
Hůrka u Libé	549/	—	orná půda		dohoda § 18 odst. 4	Lužná
Hůrka u Libé	550/	0,0276	ostatní plocha	Státní pozemkový úřad	§ 18 odst. 4	Lužná
Hůrka u Libé	551/	1,9004	trvalý travní porost		člen HS	Hazlov
Hůrka u Libé	552/	1,0291	trvalý travní porost		dohoda § 18 odst. 4	Lužná
Hůrka u Libé	552/	—	trvalý travní porost		dohoda § 18 odst. 4	Lužná
Hůrka u Libé	552/	—	trvalý travní porost		dohoda § 18 odst. 4	Lužná
Hůrka u Libé	552/	—	trvalý travní porost		dohoda § 18 odst. 4	Lužná
Hůrka u Libé	552/	—	trvalý travní porost		dohoda § 18 odst. 4	Lužná
Hůrka u Libé	553/	1,7352	trvalý travní porost	PEMARA GROUP s. r. o.	§ 18 odst. 4	Lužná
Hůrka u Libé	554/	0,0195	ostatní plocha		dohoda § 18 odst. 4	Lužná
Hůrka u Libé	554/	—	ostatní plocha		dohoda § 18 odst. 4	Lužná
Hůrka u Libé	554/	—	ostatní plocha		dohoda § 18 odst. 4	Lužná
Hůrka u Libé	554/	—	ostatní plocha		dohoda § 18 odst. 4	Lužná
Hůrka u Libé	554/	—	ostatní plocha		dohoda § 18 odst. 4	Lužná
Hůrka u Libé	555/	35,7783	trvalý travní porost		člen HS	Libá
Hůrka u Libé	556/	1,2404	trvalý travní porost		člen HS	Libá
Hůrka u Libé	558/	0,044	ostatní plocha		člen HS	Hazlov
Hůrka u Libé	559/	0,1961	trvalý travní porost	Státní pozemkový úřad	§ 18 odst. 4	Hazlov
Hůrka u Libé	560/	0,4285	trvalý travní porost		dohoda § 18 odst. 4	Lužná
Hůrka u Libé	560/	—	trvalý travní porost		dohoda § 18 odst. 4	Lužná
Hůrka u Libé	560/	—	trvalý travní porost		dohoda § 18 odst. 4	Lužná
Hůrka u Libé	560/	—	trvalý travní porost		dohoda § 18 odst. 4	Lužná
Hůrka u Libé	560/	—	trvalý travní porost		dohoda § 18 odst. 4	Lužná
Hůrka u Libé	561/	0,0453	trvalý travní porost	Státní pozemkový úřad	§ 18 odst. 4	Hazlov
Hůrka u Libé	562/	0,1373	orná půda	Státní pozemkový úřad	§ 18 odst. 4	Hazlov

Příloha č. 1

Hůrka u Libé	563/	0,0155	ostatní plocha		člen HS	Hazlov
Hůrka u Libé	564/	0,1503	ostatní plocha		člen HS	Hazlov
Hůrka u Libé	565/	0,031	ostatní plocha		dohoda § 18 odst. 4	Lužná
Hůrka u Libé	566/	0,3631	orná půda		člen HS	Hazlov
Hůrka u Libé	567/	0,0462	ostatní plocha		člen HS	Hazlov
Hůrka u Libé	568/	0,705	lesní pozemek	Lesy České republiky, s.p.	dohoda § 18 odst. 4	Hazlov
Hůrka u Libé	569/	19,3885	orná půda		člen HS	Lužná
Hůrka u Libé	571/	0,8954	orná půda		dohoda § 18 odst. 4	Lužná
Hůrka u Libé	571/	—	orná půda		dohoda § 18 odst. 4	Lužná
Hůrka u Libé	571/	—	orná půda	S	dohoda § 18 odst. 4	Lužná
Hůrka u Libé	571/	—	orná půda		dohoda § 18 odst. 4	Lužná
Hůrka u Libé	571/	—	orná půda		dohoda § 18 odst. 4	Lužná
Hůrka u Libé	573/	0,584	trvalý travní porost		§ 18 odst. 4	Lužná
Hůrka u Libé	574/	0,0523	lesní pozemek	Lesy České republiky, s.p.	dohoda § 18 odst. 4	Hazlov
Hůrka u Libé	575/	6,984	orná půda		§ 18 odst. 4	Lužná
Hůrka u Libé	576/	0,0935	trvalý travní porost		dohoda § 18 odst. 4	Lužná
Hůrka u Libé	576/	—	trvalý travní porost		dohoda § 18 odst. 4	Lužná
Hůrka u Libé	576/	—	trvalý travní porost		dohoda § 18 odst. 4	Lužná
Hůrka u Libé	576/	—	trvalý travní porost		dohoda § 18 odst. 4	Lužná
Hůrka u Libé	576/	—	trvalý travní porost		dohoda § 18 odst. 4	Lužná
Hůrka u Libé	578/	0,1077	lesní pozemek	Lesy České republiky, s.p.	dohoda § 18 odst. 4	Lužná
Hůrka u Libé	579/	3,8345	trvalý travní porost		člen HS	Libá
Hůrka u Libé	582/	4,7414	orná půda		§ 18 odst. 4	Hazlov
Hůrka u Libé	584/	0,0596	ostatní plocha		dohoda § 18 odst. 4	Lužná
Hůrka u Libé	584/	—	ostatní plocha		dohoda § 18 odst. 4	Lužná
Hůrka u Libé	584/	—	ostatní plocha		dohoda § 18 odst. 4	Lužná
Hůrka u Libé	584/	—	ostatní plocha		dohoda § 18 odst. 4	Lužná
Hůrka u Libé	584/	—	ostatní plocha		dohoda § 18 odst. 4	Lužná
Hůrka u Libé	585/	2,4057	trvalý travní porost		§ 18 odst. 4	Hazlov
Hůrka u Libé	586/	0,6865	trvalý travní porost		dohoda § 18 odst. 4	Lužná
Hůrka u Libé	586/	—	trvalý travní porost		dohoda § 18 odst. 4	Lužná
Hůrka u Libé	586/	—	trvalý travní porost		dohoda § 18 odst. 4	Lužná
Hůrka u Libé	586/	—	trvalý travní porost		dohoda § 18 odst. 4	Lužná
Hůrka u Libé	586/	—	trvalý travní porost		dohoda § 18 odst. 4	Lužná
Hůrka u Libé	587/	27,5902	orná půda		člen HS	Hazlov
Hůrka u Libé	590/	9,4864	trvalý travní porost		člen HS	Hazlov
Hůrka u Libé	592/	1,8259	trvalý travní porost	Státní pozemkový úřad	§ 18 odst. 4	Hazlov
Hůrka u Libé	593/	3,2385	trvalý travní porost		člen HS	Libá
Hůrka u Libé	594/	5,3546	trvalý travní porost		dohoda § 18 odst. 4	Lužná
Hůrka u Libé	594/	—	trvalý travní porost		dohoda § 18 odst. 4	Lužná
Hůrka u Libé	594/	—	trvalý travní porost		dohoda § 18 odst. 4	Lužná
Hůrka u Libé	594/	—	trvalý travní porost		dohoda § 18 odst. 4	Lužná
Hůrka u Libé	594/	—	trvalý travní porost		dohoda § 18 odst. 4	Lužná
Hůrka u Libé	601/	0,3233	vodní plocha	Povodí Ohře, státní podnik	§ 18 odst. 4	Lužná
Hůrka u Libé	603/	0,0272	vodní plocha	Lesy České republiky, s.p.	dohoda § 18 odst. 4	Hazlov
Hůrka u Libé	604/	0,0236	vodní plocha	Státní pozemkový úřad	§ 18 odst. 4	Hazlov
Hůrka u Libé	605/	1,1536	vodní plocha	Rybářství Třeboň Hld. a.s.	§ 18 odst. 4	Hazlov
Hůrka u Libé	606/	0,1105	vodní plocha		člen HS	Libá
Hůrka u Libé	607/	0,0402	vodní plocha	Lesy České republiky, s.p.	dohoda § 18 odst. 4	Hazlov
Hůrka u Libé	608/	0,0042	vodní plocha	Povodí Ohře, státní podnik	§ 18 odst. 4	Lužná
Hůrka u Libé	609/	0,1811	vodní plocha		dohoda § 18 odst. 4	Lužná
Hůrka u Libé	609/	—	vodní plocha		dohoda § 18 odst. 4	Lužná
Hůrka u Libé	609/	—	vodní plocha		dohoda § 18 odst. 4	Lužná
Hůrka u Libé	609/	—	vodní plocha		dohoda § 18 odst. 4	Lužná
Hůrka u Libé	609/	—	vodní plocha		dohoda § 18 odst. 4	Lužná
Hůrka u Libé	610/	0,0904	vodní plocha		dohoda § 18 odst. 4	Lužná
Hůrka u Libé	611/	0,0258	vodní plocha		člen HS	Libá
Hůrka u Libé	612/	0,3438	vodní plocha	Povodí Ohře, státní podnik	§ 18 odst. 4	Lužná
Hůrka u Libé	613/	0,1283	ostatní plocha	Obec Libá	dohoda § 18 odst. 4	Hazlov
Hůrka u Libé	615/	0,0225	vodní plocha	Povodí Ohře, státní podnik	§ 18 odst. 4	Lužná
Hůrka u Libé	616/	0,0341	vodní plocha		člen HS	Hazlov
Hůrka u Libé	618/	0,1367	vodní plocha	Státní pozemkový úřad	§ 18 odst. 4	Hazlov
Hůrka u Libé	619/	9,1788	trvalý travní porost		člen HS	Hazlov
Libá	2812/	3,3045	trvalý travní porost		člen HS	Hazlov
Libá	2813/	4,245	trvalý travní porost		člen HS bez souv.	Hazlov

Příloha č. 1

Libá	2814/	3,2158	trvalý travní porost		člen HS	Hazlov
Libá	2815/	0,0914	ostatní plocha	Obec Libá	dohoda § 18 odst. 4	Hazlov
Libá	2816/	0,1503	lesní pozemek	Obec Libá	dohoda § 18 odst. 4	Hazlov
Libá	2817/	7,2652	trvalý travní porost		člen HS	Hazlov
Libá	2818/	8,0825	orná půda		dohoda § 18 odst. 4	Hazlov
Libá	2819/	1,6059	orná půda	Římskokatolická farnost Františkovy Lázně	§ 18 odst. 4	Hazlov
Libá	2820/	0,3789	trvalý travní porost	Obec Libá	dohoda § 18 odst. 4	Hazlov
Libá	2821/	0,5743	trvalý travní porost	Římskokatolická farnost Františkovy Lázně	§ 18 odst. 4	Hazlov
Libá	2822/	0,027	ostatní plocha	Obec Libá	dohoda § 18 odst. 4	Hazlov
Libá	2823/	0,786	trvalý travní porost	Státní pozemkový úřad	§ 18 odst. 4	Hazlov
Libá	2824/	0,6159	orná půda	Římskokatolická farnost Františkovy Lázně	§ 18 odst. 4	Hazlov
Libá	2825/	0,2672	trvalý travní porost	Obec Libá	dohoda § 18 odst. 4	Hazlov
Libá	2826/	0,0376	orná půda	Státní pozemkový úřad	§ 18 odst. 4	Hazlov
Libá	2827/	0,8736	trvalý travní porost	Státní pozemkový úřad	§ 18 odst. 4	Hazlov
Libá	2828/	0,8981	trvalý travní porost	Římskokatolická farnost Františkovy Lázně	§ 18 odst. 4	Hazlov
Libá	2829/	3,8376	trvalý travní porost		člen HS	Hazlov
Libá	2830/	13,7657	trvalý travní porost		člen HS	Hazlov
Libá	2834/	0,8926	vodní plocha		člen HS	Hazlov
Libá	2863/	0,0153	ostatní plocha		člen HS	Hazlov
Libá	2864/	12,0686	trvalý travní porost		člen HS	Hazlov
Libá	2865/	10,651	trvalý travní porost		člen HS	Hazlov
Libá	2866/	0,0945	lesní pozemek	Lesy České republiky, s.p.	dohoda § 18 odst. 4	Hazlov
Libá	2867/	6,3383	trvalý travní porost		člen HS	Hazlov
Libá	2868/	19,1797	trvalý travní porost		člen HS	Hazlov
Libá	2869/	6,3873	trvalý travní porost		člen HS	Hazlov
Libá	2870/	6,8094	trvalý travní porost		člen HS	Libá
Libá	2883/	1,9677	trvalý travní porost		člen HS	Libá
Libá	2886/	0,0271	ostatní plocha		člen HS	Libá
Libá	2887/	4,5292	trvalý travní porost		člen HS	Libá
Libá	2888/	0,1378	trvalý travní porost		člen HS	Libá
Libá	2898/	0,0848	vodní plocha	Povodí Ohře, státní podnik	§ 18 odst. 4	Hazlov
Libá	2903/	0,4822	vodní plocha	Obec Libá	dohoda § 18 odst. 4	Hazlov
Libá	2904/	0,2134	vodní plocha	Obec Libá	dohoda § 18 odst. 4	Hazlov
Libá	2905/	0,4346	ostatní plocha	Obec Libá	dohoda § 18 odst. 4	Hazlov
Libá	2914/	1,4306	vodní plocha	Rybářství Třeboň Hld. a.s.	§ 18 odst. 4	Hazlov
Libá	2915/	0,0846	ostatní plocha	Obec Libá	dohoda § 18 odst. 4	Hazlov
Libá	2933/	0,2702	vodní plocha	Povodí Ohře, státní podnik	§ 18 odst. 4	Hazlov
Libá	2939/	1,2621	trvalý travní porost		člen HS	Hazlov
Libá	2940/	1,5553	trvalý travní porost		člen HS	Hazlov
Libá	2941/	0,7213	trvalý travní porost		člen HS	Libá
Libá	2942/	1,5671	trvalý travní porost		člen HS	Hazlov
Libá	479/3	0,694	vodní plocha		dohoda § 18 odst. 4	Libá
Libá	562/41	0,1305	trvalý travní porost		člen HS	Libá
Libá	562/42	0,0892	ostatní plocha		člen HS	Libá
Libá	694/1	2,8174	lesní pozemek	Lesy České republiky, s.p.	dohoda § 18 odst. 4	Hazlov
Libá	694/8	0,307	lesní pozemek	Lesy České republiky, s.p.	dohoda § 18 odst. 4	Hazlov
Libá	696/	0,0362	ostatní plocha	Obec Libá	dohoda § 18 odst. 4	Hazlov
Libá	697/1	11,1784	trvalý travní porost	Obec Libá	dohoda § 18 odst. 4	Hazlov
Libá	700/1	0,5854	lesní pozemek	Lesy České republiky, s.p.	dohoda § 18 odst. 4	Hazlov
Libá	709/	0,0177	lesní pozemek	Lesy České republiky, s.p.	dohoda § 18 odst. 4	Hazlov
Libá	710/	0,1467	lesní pozemek	Lesy České republiky, s.p.	dohoda § 18 odst. 4	Hazlov
Libá	711/	4,1683	lesní pozemek	Lesy České republiky, s.p.	dohoda § 18 odst. 4	Hazlov
Libá	735/	0,9588	trvalý travní porost		člen HS bez souv.	Hazlov
Libá	740/4	8,6903	lesní pozemek	Lesy České republiky, s.p.	dohoda § 18 odst. 4	Hazlov
Libá	753/1	2,6478	lesní pozemek	Lesy České republiky, s.p.	dohoda § 18 odst. 4	Hazlov
Libá	762/	0,1655	vodní plocha	Obec Libá	dohoda § 18 odst. 4	Hazlov
Libá	763/	2,3489	vodní plocha	Obec Libá	dohoda § 18 odst. 4	Hazlov
Libá	764/	0,3298	vodní plocha	Obec Libá	dohoda § 18 odst. 4	Hazlov
Libá	765/	0,1418	lesní pozemek	Lesy České republiky, s.p.	dohoda § 18 odst. 4	Hazlov
Libá	768/	1,1656	vodní plocha	Obec Libá	dohoda § 18 odst. 4	Hazlov
Libá	770/	0,3032	lesní pozemek	Lesy České republiky, s.p.	dohoda § 18 odst. 4	Hazlov
Libá	771/	0,0173	ostatní plocha	Obec Libá	dohoda § 18 odst. 4	Hazlov
Libá	806/1	4,4955	vodní plocha	Obec Libá	dohoda § 18 odst. 4	Hazlov
Libá	809/1	2,0176	lesní pozemek	Lesy České republiky, s.p.	dohoda § 18 odst. 4	Hazlov
Libá	812/10	0,0644	vodní plocha	Státní pozemkový úřad	§ 18 odst. 4	Hazlov

Příloha č. 1

Libá	812/12	0,9526	trvalý travní porost	Obec Libá	dohoda § 18 odst. 4	Hazlov
Libá	812/3	0,1628	lesní pozemek	Lesy České republiky, s.p.	dohoda § 18 odst. 4	Hazlov
Libá	812/8	0,0731	vodní plocha	Povodí Ohře, státní podnik	§ 18 odst. 4	Hazlov
Libá	812/9	0,5895	trvalý travní porost	Obec Libá	dohoda § 18 odst. 4	Hazlov
Libá	941/	1,7866	vodní plocha	Rybářství Třeboň Hld. a.s.	§ 18 odst. 4	Hazlov
Libá	942/	0,2718	lesní pozemek	Lesy České republiky, s.p.	dohoda § 18 odst. 4	Hazlov
Libá	943/	0,0637	lesní pozemek	Lesy České republiky, s.p.	dohoda § 18 odst. 4	Hazlov
Libá	944/	2,3526	vodní plocha	Rybářství Třeboň Hld. a.s.	§ 18 odst. 4	Hazlov
Libá	945/	0,0811	ostatní plocha	Státní pozemkový úřad	§ 18 odst. 4	Hazlov
Libá	946/	0,6481	ostatní plocha	██████████	člen HS	Hazlov
Libá	980/14	3,8758	lesní pozemek	Lesy České republiky, s.p.	dohoda § 18 odst. 4	Hazlov
Lužná u Fr. Lázní	139/	0,0492	vodní plocha	Státní pozemkový úřad	§ 18 odst. 4	Lužná
Lužná u Fr. Lázní	140/	0,0683	vodní plocha	Obec Libá	dohoda § 18 odst. 4	Lužná
Lužná u Fr. Lázní	145/1	2,1999	trvalý travní porost	PEMARA GROUP s. r. o.	§ 18 odst. 4	Lužná
Lužná u Fr. Lázní	147/1	0,167	ostatní plocha	██████████	člen HS	Lužná
Lužná u Fr. Lázní	150/	3,6293	trvalý travní porost	██████████	člen HS	Lužná
Lužná u Fr. Lázní	150/	—	trvalý travní porost	██████████	člen HS	Lužná
Lužná u Fr. Lázní	150/	—	trvalý travní porost	██████████	člen HS	Lužná
Lužná u Fr. Lázní	174/2	4,2099	trvalý travní porost	██████████	člen HS	Lužná
Lužná u Fr. Lázní	174/2	—	trvalý travní porost	██████████	člen HS	Lužná
Lužná u Fr. Lázní	174/2	—	trvalý travní porost	██████████	člen HS	Lužná
Lužná u Fr. Lázní	174/3	0,2456	vodní plocha	Povodí Ohře, státní podnik	§ 18 odst. 4	Lužná
Lužná u Fr. Lázní	176/1	25,4285	orná půda	██████████	člen HS	Lužná
Lužná u Fr. Lázní	176/1	—	orná půda	██████████	člen HS	Lužná
Lužná u Fr. Lázní	176/2	0,4263	orná půda	Obec Libá	dohoda § 18 odst. 4	Lužná
Lužná u Fr. Lázní	185/	1,602	trvalý travní porost	██████████	člen HS	Lužná
Lužná u Fr. Lázní	185/	—	trvalý travní porost	██████████	člen HS	Lužná
Lužná u Fr. Lázní	185/	—	trvalý travní porost	██████████	člen HS	Lužná
Lužná u Fr. Lázní	186/	0,0488	ostatní plocha	Státní pozemkový úřad	§ 18 odst. 4	Lužná
Lužná u Fr. Lázní	248/	1,1725	lesní pozemek	Lesy České republiky, s.p.	dohoda § 18 odst. 4	Lužná
Lužná u Fr. Lázní	255/	0,0575	orná půda	██████████	člen HS	Lužná
Lužná u Fr. Lázní	255/	—	orná půda	██████████	člen HS	Lužná
Lužná u Fr. Lázní	255/	—	orná půda	██████████	člen HS	Lužná
Lužná u Fr. Lázní	295/	0,045	trvalý travní porost	██████████	člen HS	Lužná
Lužná u Fr. Lázní	492/	0,1515	ostatní plocha	Státní pozemkový úřad	§ 18 odst. 4	Lužná
Lužná u Fr. Lázní	495/1	0,2224	orná půda	Státní pozemkový úřad	§ 18 odst. 4	Lužná
Lužná u Fr. Lázní	496/	0,076	ostatní plocha	Státní pozemkový úřad	§ 18 odst. 4	Lužná
Lužná u Fr. Lázní	532/	0,1082	trvalý travní porost	PEMARA GROUP s. r. o.	§ 18 odst. 4	Lužná
Lužná u Fr. Lázní	533/	0,0054	ostatní plocha	Státní pozemkový úřad	§ 18 odst. 4	Lužná
Ostroh	1004/	5,6932	vodní plocha	Město Cheb	dohoda § 18 odst. 4	Hazlov
Ostroh	1007/	0,0445	vodní plocha	Povodí Ohře, státní podnik	§ 18 odst. 4	Hazlov
Ostroh	905/	2,503	trvalý travní porost	Obec Poustka	§ 18 odst. 4	Hazlov
Ostroh	908/	0,3029	trvalý travní porost	Obec Poustka	§ 18 odst. 4	Hazlov
Ostroh	909/	30,7574	orná půda	██████████	člen HS	Hazlov
Ostroh	909/	—	orná půda	██████████	člen HS	Hazlov
Ostroh	909/	—	orná půda	██████████	člen HS	Hazlov
Ostroh	910/	14,1007	orná půda	██████████	člen HS	Hazlov
Ostroh	910/	—	orná půda	██████████	člen HS	Hazlov
Ostroh	910/	—	orná půda	██████████	člen HS	Hazlov
Ostroh	912/	0,7711	orná půda	██████████	člen HS	Hazlov
Ostroh	912/	—	orná půda	██████████	člen HS	Hazlov
Ostroh	912/	—	orná půda	██████████	člen HS	Hazlov
Ostroh	913/	25,5755	orná půda	Město Cheb	dohoda § 18 odst. 4	Hazlov
Ostroh	915/	0,1668	lesní pozemek	Město Cheb	dohoda § 18 odst. 4	Hazlov
Ostroh	916/	0,0125	ostatní plocha	Město Cheb	dohoda § 18 odst. 4	Hazlov
Ostroh	938/	0,2106	ostatní plocha	Město Cheb	dohoda § 18 odst. 4	Hazlov
Ostroh	939/	0,1884	trvalý travní porost	Město Cheb	dohoda § 18 odst. 4	Hazlov
Ostroh	941/	0,1022	ostatní plocha	Město Cheb	dohoda § 18 odst. 4	Hazlov
Ostroh	947/	0,5788	ostatní plocha	Město Cheb	dohoda § 18 odst. 4	Hazlov
Ostroh	954/	0,0197	ostatní plocha	Město Cheb	dohoda § 18 odst. 4	Hazlov
Ostroh	955/	0,6388	lesní pozemek	Město Cheb	dohoda § 18 odst. 4	Hazlov
Ostroh	978/	0,463	ostatní plocha	Státní pozemkový úřad	§ 18 odst. 4	Hazlov
Ostroh	979/	0,0894	vodní plocha	Státní pozemkový úřad	§ 18 odst. 4	Hazlov
Ostroh	995/	0,1633	ostatní plocha	Obec Poustka	§ 18 odst. 4	Hazlov
Ostroh	996/	0,2176	ostatní plocha	Město Cheb	dohoda § 18 odst. 4	Hazlov

Příloha č. 1

Ostroh	997/	8,6248	vodní plocha	Město Cheb	dohoda § 18 odst. 4	Hazlov
Ostroh	998/	1,5549	vodní plocha	Město Cheb	dohoda § 18 odst. 4	Hazlov
Pomezná	15/1	0,0961	ostatní plocha	Obec Libá	dohoda § 18 odst. 4	Libá
Pomezná	15/2	0,0864	ostatní plocha	Obec Libá	dohoda § 18 odst. 4	Lužná
Pomezná	15/3	0,012	ostatní plocha	Obec Libá	dohoda § 18 odst. 4	Lužná
Pomezná	1/	0,3561	ostatní plocha	Obec Libá	dohoda § 18 odst. 4	Lužná
Pomezná	10/	0,4686	ostatní plocha		člen HS bez souv.	Lužná
Pomezná	105/	0,8483	lesní pozemek	Lesy České republiky, s.p.	dohoda § 18 odst. 4	Libá
Pomezná	114/2	0,4685	trvalý travní porost	AOPK ČR	§ 18 odst. 4	Libá
Pomezná	114/3	0,1926	lesní pozemek	Lesy České republiky, s.p.	dohoda § 18 odst. 4	Libá
Pomezná	114/5	0,0522	lesní pozemek	Lesy České republiky, s.p.	dohoda § 18 odst. 4	Libá
Pomezná	114/6	0,1048	trvalý travní porost	Státní pozemkový úřad	§ 18 odst. 4	Libá
Pomezná	116/	0,0288	lesní pozemek	Lesy České republiky, s.p.	dohoda § 18 odst. 4	Libá
Pomezná	124/	0,0216	lesní pozemek	Lesy České republiky, s.p.	dohoda § 18 odst. 4	Libá
Pomezná	127/	0,0504	lesní pozemek	Lesy České republiky, s.p.	dohoda § 18 odst. 4	Libá
Pomezná	128/	2,4091	lesní pozemek	Lesy České republiky, s.p.	dohoda § 18 odst. 4	Libá
Pomezná	129/	0,0126	ostatní plocha	Lesy České republiky, s.p.	dohoda § 18 odst. 4	Libá
Pomezná	130/	0,0402	lesní pozemek	Lesy České republiky, s.p.	dohoda § 18 odst. 4	Libá
Pomezná	131/	0,0216	lesní pozemek	Lesy České republiky, s.p.	dohoda § 18 odst. 4	Libá
Pomezná	133/1	0,2248	lesní pozemek	Obec Libá	dohoda § 18 odst. 4	Libá
Pomezná	133/2	0,0079	lesní pozemek	Obec Libá	dohoda § 18 odst. 4	Libá
Pomezná	134/1	2,0206	lesní pozemek	Lesy České republiky, s.p.	dohoda § 18 odst. 4	Libá
Pomezná	134/2	0,0271	lesní pozemek	Lesy České republiky, s.p.	dohoda § 18 odst. 4	Libá
Pomezná	134/3	1,4527	lesní pozemek	Obec Libá	dohoda § 18 odst. 4	Libá
Pomezná	134/4	0,0221	lesní pozemek	Lesy České republiky, s.p.	dohoda § 18 odst. 4	Libá
Pomezná	134/5	0,3291	lesní pozemek	Obec Libá	dohoda § 18 odst. 4	Libá
Pomezná	458/	0,573	lesní pozemek	Lesy České republiky, s.p.	dohoda § 18 odst. 4	Lužná
Pomezná	50/	0,1926	lesní pozemek	Obec Libá	dohoda § 18 odst. 4	Lužná
Pomezná	53/	0,0577	ostatní plocha	Lesy České republiky, s.p.	dohoda § 18 odst. 4	Lužná
Pomezná	54/1	3,3197	lesní pozemek	Lesy České republiky, s.p.	dohoda § 18 odst. 4	Lužná
Pomezná	54/2	0,0219	lesní pozemek	Lesy České republiky, s.p.	dohoda § 18 odst. 4	Lužná
Pomezná	54/3	0,0122	lesní pozemek	Lesy České republiky, s.p.	dohoda § 18 odst. 4	Lužná
Pomezná	54/4	0,0492	lesní pozemek	Obec Libá	dohoda § 18 odst. 4	Lužná
Pomezná	54/5	0,0157	lesní pozemek	Obec Libá	dohoda § 18 odst. 4	Lužná
Pomezná	56/	0,0462	lesní pozemek	Lesy České republiky, s.p.	dohoda § 18 odst. 4	Lužná
Pomezná	59/1	0,7056	lesní pozemek	Lesy České republiky, s.p.	dohoda § 18 odst. 4	Lužná
Pomezná	59/2	0,0827	lesní pozemek	Lesy České republiky, s.p.	dohoda § 18 odst. 4	Lužná
Pomezná	677/1	0,1441	lesní pozemek	Lesy České republiky, s.p.	dohoda § 18 odst. 4	Lužná
Pomezná	677/2	1,0251	lesní pozemek	Obec Libá	dohoda § 18 odst. 4	Lužná
Pomezná	677/3	0,0045	lesní pozemek	Lesy České republiky, s.p.	dohoda § 18 odst. 4	Lužná
Pomezná	677/4	0,0078	lesní pozemek	Lesy České republiky, s.p.	dohoda § 18 odst. 4	Lužná
Pomezná	677/5	0,6071	lesní pozemek	Obec Libá	dohoda § 18 odst. 4	Lužná
Pomezná	750/1	7,4073	ostatní plocha	Obec Libá	dohoda § 18 odst. 4	Lužná
Pomezná	752/	0,1094	ostatní plocha	Státní pozemkový úřad	§ 18 odst. 4	Lužná
Pomezná	754/	0,1798	ostatní plocha	Státní pozemkový úřad	§ 18 odst. 4	Lužná
Pomezná	762/1	0,0842	ostatní plocha	Lesy České republiky, s.p.	dohoda § 18 odst. 4	Libá
Pomezná	762/2	0,0359	ostatní plocha	Lesy České republiky, s.p.	dohoda § 18 odst. 4	Libá
Pomezná	763/5	0,0076	ostatní plocha	Státní pozemkový úřad	§ 18 odst. 4	Libá
Pomezná	763/6	0,0121	ostatní plocha	Obec Libá	dohoda § 18 odst. 4	Libá
Pomezná	791/	0,0144	ostatní plocha	Státní pozemkový úřad	§ 18 odst. 4	Lužná
Pomezná	794/	0,1252	lesní pozemek	Lesy České republiky, s.p.	dohoda § 18 odst. 4	Lužná
Pomezná	810/	0,0634	ostatní plocha		člen HS	Lužná
Pomezná	811/	0,1474	ostatní plocha		dohoda § 18 odst. 4	Lužná
Pomezná	812/	0,3314	lesní pozemek	Lesy České republiky, s.p.	dohoda § 18 odst. 4	Lužná
Pomezná	813/	3,7455	trvalý travní porost		člen HS	Lužná
Pomezná	814/	0,1117	ostatní plocha		člen HS	Lužná
Pomezná	815/	0,2524	trvalý travní porost		dohoda § 18 odst. 4	Lužná
Pomezná	817/	0,0231	ostatní plocha		dohoda § 18 odst. 4	Lužná
Pomezná	818/	0,0418	ostatní plocha		dohoda § 18 odst. 4	Lužná
Pomezná	819/	1,4551	trvalý travní porost		člen HS	Lužná
Pomezná	820/	4,1269	trvalý travní porost		člen HS	Lužná
Pomezná	821/	1,2586	trvalý travní porost		dohoda § 18 odst. 4	Lužná
Pomezná	823/	0,1625	ostatní plocha		dohoda § 18 odst. 4	Lužná
Pomezná	824/	0,4867	trvalý travní porost		člen HS	Lužná
Pomezná	825/	2,1085	trvalý travní porost		dohoda § 18 odst. 4	Libá





Příloha č. 1

Pomezná	826/	1,0455	trvalý travní porost		člen HS	Lužná
Pomezná	827/	0,1925	ostatní plocha	Státní pozemkový úřad	§ 18 odst. 4	Lužná
Pomezná	831/	0,6664	trvalý travní porost		člen HS	Lužná
Pomezná	833/	0,5274	ostatní plocha		člen HS	Lužná
Pomezná	834/	29,7654	orná půda		člen HS	Lužná
Pomezná	835/	2,396	lesní pozemek	Lesy České republiky, s.p.	dohoda § 18 odst. 4	Lužná
Pomezná	836/1	8,9161	trvalý travní porost		člen HS	Lužná
Pomezná	836/2	1,602	trvalý travní porost		člen HS	Lužná
Pomezná	836/3	0,1479	trvalý travní porost		člen HS	Lužná
Pomezná	837/1	2,3138	orná půda		člen HS	Lužná
Pomezná	837/2	2,5744	orná půda		člen HS	Lužná
Pomezná	839/	12,2573	orná půda		člen HS	Lužná
Pomezná	844/	0,8188	ostatní plocha		člen HS	Lužná
Pomezná	845/	0,5373	lesní pozemek	Lesy České republiky, s.p.	dohoda § 18 odst. 4	Lužná
Pomezná	846/	0,0612	trvalý travní porost		§ 18 odst. 4	Lužná
Pomezná	847/	4,9718	orná půda	Obec Libá	dohoda § 18 odst. 4	Lužná
Pomezná	848/	6,4351	trvalý travní porost		člen HS	Libá
Pomezná	849/	8,0866	trvalý travní porost		člen HS	Lužná
Pomezná	851/	0,0098	ostatní plocha	Obec Libá	dohoda § 18 odst. 4	Lužná
Pomezná	852/	0,1072	vodní plocha		dohoda § 18 odst. 4	Lužná
Pomezná	853/	0,5801	ostatní plocha	Obec Libá	dohoda § 18 odst. 4	Libá
Pomezná	854/	0,0102	ostatní plocha	Obec Libá	dohoda § 18 odst. 4	Lužná
Pomezná	855/	0,1954	ostatní plocha	Obec Libá	dohoda § 18 odst. 4	Lužná
Pomezná	857/	0,1426	ostatní plocha	Obec Libá	dohoda § 18 odst. 4	Lužná
Pomezná	859/	0,0925	vodní plocha		člen HS	Lužná
Pomezná	860/	0,0772	vodní plocha		dohoda § 18 odst. 4	Lužná
Pomezná	861/	0,0889	vodní plocha		dohoda § 18 odst. 4	Lužná
Pomezná	862/	0,1425	vodní plocha		dohoda § 18 odst. 4	Lužná
Pomezná	866/	0,1524	vodní plocha		člen HS	Lužná
Pomezná	869/	0,001	vodní plocha		dohoda § 18 odst. 4	Lužná
Pomezná	871/	0,0134	vodní plocha		dohoda § 18 odst. 4	Lužná
Rybáře u Libé	1/	0,1402	vodní plocha	Povodí Ohře, státní podnik	§ 18 odst. 4	Libá
Rybáře u Libé	109/2	2,0094	lesní pozemek		člen HS	Libá
Rybáře u Libé	137/	0,6739	trvalý travní porost		dohoda § 18 odst. 4	Libá
Rybáře u Libé	143/	3,6011	lesní pozemek	Lesy České republiky, s.p.	dohoda § 18 odst. 4	Libá
Rybáře u Libé	149/	1,3559	trvalý travní porost		dohoda § 18 odst. 4	Libá
Rybáře u Libé	157/	0,992	lesní pozemek		dohoda § 18 odst. 4	Libá
Rybáře u Libé	158/3	0,6561	lesní pozemek	Lesy České republiky, s.p.	dohoda § 18 odst. 4	Libá
Rybáře u Libé	161/1	2,5301	trvalý travní porost		člen HS	Libá
Rybáře u Libé	161/2	0,9382	lesní pozemek		dohoda § 18 odst. 4	Libá
Rybáře u Libé	161/3	0,7573	lesní pozemek	Lesy České republiky, s.p.	dohoda § 18 odst. 4	Libá
Rybáře u Libé	161/4	0,8767	trvalý travní porost		dohoda § 18 odst. 4	Libá
Rybáře u Libé	168/	0,0916	lesní pozemek	Lesy České republiky, s.p.	dohoda § 18 odst. 4	Libá
Rybáře u Libé	171/2	0,2436	trvalý travní porost		dohoda § 18 odst. 4	Libá
Rybáře u Libé	171/3	2,2143	lesní pozemek		dohoda § 18 odst. 4	Libá
Rybáře u Libé	174/2	0,7643	lesní pozemek		dohoda § 18 odst. 4	Libá
Rybáře u Libé	177/	1,3567	vodní plocha		dohoda § 18 odst. 4	Libá
Rybáře u Libé	188/3	0,1391	ostatní plocha		dohoda § 18 odst. 4	Libá
Rybáře u Libé	189/1	2,4383	lesní pozemek		dohoda § 18 odst. 4	Libá
Rybáře u Libé	190/	0,5571	trvalý travní porost		dohoda § 18 odst. 4	Libá
Rybáře u Libé	191/	7,9215	lesní pozemek		dohoda § 18 odst. 4	Libá
Rybáře u Libé	196/	0,4487	trvalý travní porost		dohoda § 18 odst. 4	Libá
Rybáře u Libé	199/1	0,2304	trvalý travní porost		dohoda § 18 odst. 4	Libá
Rybáře u Libé	199/2	0,0665	trvalý travní porost		dohoda § 18 odst. 4	Libá
Rybáře u Libé	199/3	0,0467	trvalý travní porost		dohoda § 18 odst. 4	Libá
Rybáře u Libé	199/4	0,3942	trvalý travní porost		dohoda § 18 odst. 4	Libá
Rybáře u Libé	2/	0,1324	vodní plocha	Povodí Ohře, státní podnik	§ 18 odst. 4	Libá
Rybáře u Libé	201/	0,1031	trvalý travní porost		dohoda § 18 odst. 4	Libá
Rybáře u Libé	202/1	0,3168	trvalý travní porost		dohoda § 18 odst. 4	Libá
Rybáře u Libé	204/	0,1402	trvalý travní porost		dohoda § 18 odst. 4	Libá
Rybáře u Libé	205/1	0,0274	trvalý travní porost		dohoda § 18 odst. 4	Libá
Rybáře u Libé	206/	0,2195	lesní pozemek		dohoda § 18 odst. 4	Libá
Rybáře u Libé	211/2	2,7282	trvalý travní porost		dohoda § 18 odst. 4	Libá
Rybáře u Libé	218/	11,574	trvalý travní porost		dohoda § 18 odst. 4	Libá
Rybáře u Libé	221/1	0,5214	trvalý travní porost		dohoda § 18 odst. 4	Libá

Příloha č. 1

Rybáře u Libé	221/2	0,6188	trvalý travní porost		dohoda § 18 odst. 4	Libá
Rybáře u Libé	242/	4,8051	trvalý travní porost		dohoda § 18 odst. 4	Libá
Rybáře u Libé	249/	0,2037	trvalý travní porost		člen HS	Libá
Rybáře u Libé	259/1	2,0824	ostatní plocha		dohoda § 18 odst. 4	Libá
Rybáře u Libé	259/2	1,3653	trvalý travní porost		dohoda § 18 odst. 4	Libá
Rybáře u Libé	259/3	1,9622	lesní pozemek		dohoda § 18 odst. 4	Libá
Rybáře u Libé	259/4	0,4451	trvalý travní porost		dohoda § 18 odst. 4	Libá
Rybáře u Libé	265/1	5,1646	trvalý travní porost		člen HS	Libá
Rybáře u Libé	267/1	0,2807	trvalý travní porost		člen HS	Libá
Rybáře u Libé	267/3	0,0117	trvalý travní porost	Obec Libá	dohoda § 18 odst. 4	Libá
Rybáře u Libé	267/4	0,7596	trvalý travní porost	Obec Libá	dohoda § 18 odst. 4	Libá
Rybáře u Libé	277/	0,1028	ostatní plocha	Obec Libá	dohoda § 18 odst. 4	Libá
Rybáře u Libé	282/	3,2511	trvalý travní porost		člen HS	Libá
Rybáře u Libé	284/	0,2623	trvalý travní porost	Obec Libá	dohoda § 18 odst. 4	Libá
Rybáře u Libé	293/	0,8644	trvalý travní porost		člen HS	Libá
Rybáře u Libé	295/	17,8882	trvalý travní porost		člen HS	Libá
Rybáře u Libé	297/	0,0705	ostatní plocha		člen HS	Libá
Rybáře u Libé	302/	0,143	ostatní plocha		člen HS	Libá
Rybáře u Libé	305/	0,1366	ostatní plocha		člen HS	Libá
Rybáře u Libé	314/	0,2001	trvalý travní porost	Obec Libá	dohoda § 18 odst. 4	Libá
Rybáře u Libé	322/1	4,6273	trvalý travní porost		člen HS	Libá
Rybáře u Libé	322/2	2,0956	trvalý travní porost	AOPK ČR	§ 18 odst. 4	Libá
Rybáře u Libé	333/	0,3377	lesní pozemek		člen HS	Libá
Rybáře u Libé	338/1	0,9835	ostatní plocha	Obec Libá	dohoda § 18 odst. 4	Libá
Rybáře u Libé	34/1	0,8671	lesní pozemek	Lesy České republiky, s.p.	dohoda § 18 odst. 4	Libá
Rybáře u Libé	341/	0,6933	ostatní plocha	Obec Libá	dohoda § 18 odst. 4	Libá
Rybáře u Libé	342/	0,0349	trvalý travní porost		dohoda § 18 odst. 4	Libá
Rybáře u Libé	346/2	0,8547	lesní pozemek	Lesy České republiky, s.p.	dohoda § 18 odst. 4	Libá
Rybáře u Libé	353/	0,6556	vodní plocha	Povodí Ohře, státní podnik	§ 18 odst. 4	Libá
Rybáře u Libé	355/	0,9144	vodní plocha	Povodí Ohře, státní podnik	§ 18 odst. 4	Libá
Rybáře u Libé	356/	1,5057	vodní plocha	Povodí Ohře, státní podnik	§ 18 odst. 4	Libá
Rybáře u Libé	448/	0,0331	ostatní plocha	Obec Libá	dohoda § 18 odst. 4	Libá
Rybáře u Libé	451/	0,0231	ostatní plocha		člen HS	Libá
Rybáře u Libé	53/	0,0291	ostatní plocha	Obec Libá	dohoda § 18 odst. 4	Libá
Rybáře u Libé	58/1	0,0493	lesní pozemek	AOPK ČR	§ 18 odst. 4	Libá
Rybáře u Libé	65/1	0,8666	lesní pozemek	Lesy České republiky, s.p.	dohoda § 18 odst. 4	Libá
Rybáře u Libé	65/2	0,4893	lesní pozemek	Lesy České republiky, s.p.	dohoda § 18 odst. 4	Libá
Rybáře u Libé	65/4	0,7209	trvalý travní porost		člen HS	Libá
Rybáře u Libé	70/	1,7643	lesní pozemek	Lesy České republiky, s.p.	dohoda § 18 odst. 4	Libá
Rybáře u Libé	82/1	0,4453	lesní pozemek	Obec Libá	dohoda § 18 odst. 4	Libá
Rybáře u Libé	84/1	1,539	lesní pozemek		člen HS	Libá
Táborská	104/3	2,4338	vodní plocha	Rybářství Třeboň Hld. a.s.	§ 18 odst. 4	Hazlov
Táborská	116/9	0,1916	orná půda	Státní pozemkový úřad	§ 18 odst. 4	Hazlov
Táborská	125/	0,2763	vodní plocha	Státní pozemkový úřad	§ 18 odst. 4	Hazlov
Táborská	571/	0,1498	ostatní plocha	Státní pozemkový úřad	§ 18 odst. 4	Hazlov
Táborská	572/	0,0513	ostatní plocha	Státní pozemkový úřad	§ 18 odst. 4	Hazlov
Táborská	92/2	0,8875	trvalý travní porost	PG-Hazlov a.s.	§ 18 odst. 4	Hazlov
Táborská	94/1	8,1243	orná půda	PG-Hazlov a.s.	§ 18 odst. 4	Hazlov
Táborská	95/	0,9249	lesní pozemek	Lesy České republiky, s.p.	dohoda § 18 odst. 4	Hazlov



-  HONITBA HŮRKA
-  LIBÁ NOVÁ
-  LUŽNÁ NOVÁ
-  PŮVODNÍ HRANICE HONITBY LIBÁ A LUŽNÁ