

## Technická zpráva – kácení břehového porostu

Pozemek parc.č.4467/1;4467/31;4467/33;4467/32 v k. ú. Frenštát pod Radhoštěm

Název: **BP Lomná ř. km 0,000 – 1,800**

Místo: **Frenštát pod Radhoštěm**

k. ú.: **Frenštát pod Radhoštěm**

Okres: **Nový Jičín**

č. h. p.: **2-01-01-1300**

IDVT: **10214900**

GPS poloha: **49.5496158N, 18.2102332E**

### Popis stávajícího stavu:

Na základě podnětu občanů a města byl proveden monitoring stavu stromů (stabilita, vitalita, zdravotní stav a provozní bezpečnost) v majetkové správě Lesy České republiky s.p., Přemyslova 1106/19 Nový Hradec Králové 50008, Hradec Králové, na pozemku byly dne 10. 1. 2024 a 30.1.2024 identifikovány stromy, které představují zdravotní riziko (stromy jsou suché nebo silně prosychající, s tlakovými vidlicemi, vnitřní hnilobou, jmelím a začínající chalarou). V rámci akce dojde také k odstranění nevhodných křovin z průtočného profilu vodního toku až po břehovou hranu (celý lichoběžníkový tvar). Dřeviny rostou v parku v blízkosti vodního toku Lomná na parc. č. 4467/1;4467/31;4467/33;4467/32 v k. ú. Frenštát pod Radhoštěm, a to v říčním kilometru 0,000 – 1,800 ve směru toku. Stromy jsou označeny oranžovým reflexním sprejem s ID stromu. Křoviny nejsou označeny oranžovým reflexním sprejem, plochy jsou zaznačeny v situačním zákresu.

### **Seznam kácených dřevin**

Rozsah prací na Lomné v ř km 0.000 - 2.500							
Činnost	Druh	Obvody kmene	Plocha (m2)	Kusy	ID	Parc.č.	poznámka
<b>Kácení</b>	JS	72		1	1	4467/33	pěstebka
		82		1	2	4467/33	pěstebka
	LP	182		1	3	4467/33	zlom
		188		1	7	4467/31	zlom
		173		1	5	4467/31	zajmelení
		166		1	8	4467/31	zajmelení
		204		1	11	4467/32	suchá
		116		1	13	4467/32	zlom
		132		1	9	4467/31	zajmelení
	BR	82		1	10	4467/32	zlom
	VR	72		1	12	4467/32	nahnutá do koryta
	OL	192		1	6	4467/31	zlom
		176		1	5A	4467/31	zlom
<b>Odstranění křovin</b>	Nálety		5000			4467/1	výřez křovin

*Pozn.: označený strom s ID 4 nekácet, strom je roste na hranici (majitelka se ke stromu přihlásila)*

### **Navrhovaný stav:**

Na základě výše uvedeného je v rámci této zakázky navrženo odstranění **celkem 13 ks označených stromů a 5000 m<sup>2</sup> křovin.**

Kácení stromů bude probíhat ve ztížených podmínkách – rizikové kácení (předpoklad použití techniky směrového či postupného kácení bez spouštění nebo i se spouštěním) zejména u některých stromů z důvodu blízkosti pěšího chodníku, zástavby a mostní konstrukce. **Z tohoto důvodu doporučujeme dodavatelům před podáním nabídky seznámení se s pracovištěm. Zhotovitel je povinen zajistit bezpečnost podél pěšího chodníku, aby nedošlo k ublížení na zdraví chodů a ke škodě na majetku.**

Stromy určené ke kácení jsou v terénu označeny oranžovou reflexní barvou (dle evidence dřevin, která je přílohou této zprávy). Křoviny budou upřesněny při pochůzce se správcem toků. Křoviny a větve stromů charakteru nehroubí, stejně jako těžební zbytky budou průběžně likvidovány dle zvolené technologie zhotovitele (např. odvezeny na skládku, kompostárnu, spalovnu, popř. spáleny na vhodném místě či rozštěpkovány a štěrka ponechána rozprostřená na březích v maximální vrstvě 5 cm). Likvidace nehroubí musí proběhnout v souladu se zákonem o odpadech v účinném znění. Ponechané pařezy nesmí být vyšší než 20 cm.

Keře a nálety do 10 cm nebyly v terénu jednotlivě vyznačovány. **Upřesnění úseků odstraňování dřevin proběhne za přítomnosti správce toku.**

Vyřezané keře budou zlikvidovány dle zvolené technologie zhotovitele (předpoklad štěpkování a odvoz na nejbližší skládku odpadů, kompostárnu či spalovnu případně jiné využití zhotovitelem, které bude v souladu s platnou legislativou České republiky. Ponechané pařezy nesmí být vyšší než 20 cm

Kácení stromů a výřez křovin bude probíhat za dodržení všech opatření dle BOZP. Kácení dřevin bude provedeno bez poškození okolních stromů, pozemků, nemovitostí atd. Veškerá manipulace v blízkosti ponechaných stromů se bude řídit dle příslušné normy ČSN 839061 Technologie vegetačních úprav v krajině – Ochrana stromů, porostů a vegetačních ploch při stavebních pracích. Při kácení dřevin (pojezd techniky) nesmí zároveň dojít k jakémukoli poškození kmenů ponechaných stromů a keřů ani jejich ostatních částí, které by mohlo výrazně celkově snížit jejich stabilitu a perspektivu. V případě, že i přes veškerou opatrnost dojde k poškození porostů, které nejsou předmětem kácení dle této technické zprávy, zajistí zhotovitel na své náklady ošetření těžbou nebo soustředováním dříví poškozených kořenových náběhů a kmenů či větví proti dřevokazným houbám, a to nejpozději do 6 hodin od jejich poškození.

Práce budou provedeny na pozemcích v majetku ČR s právem hospodařit s tímto majetkem ve prospěch Lesů České republiky, s. p. (viz výše uvedený seznam pozemků na začátku této zprávy), podrobněji viz situace KN a viz seznam kácených dřevin.

Zhotovitel odkoupí od objednatele hroubí ve vlastnictví objednatele vytěžené zhotovitelem při provádění díla dle smlouvy o dílo. Hroubím se rozumí nadzemní část stromu od 7 cm v průměru s kůrou, bez hmoty pařezu; do hroubí se započítávají i tyče v celém svém objemu. Odkoupen bude jak surový kmen, tak ostatní hroubí; ostatní hroubí se zhotovitel zavazuje připravit k měření v podobě hrání. Náklady zhotovitele spojené s přípravou hroubí pro měření a měřením jsou zahrnuty v ceně za dílo. Vytěžené

dřevní hmota z pozemků objednatele (LČR) bude zhotovitelem odkoupena za stanovené ceny: **vrby-700 Kč, měkké listnaté 1000,-Kč, jehličnaté-1100 Kč, tvrdé listnaté-1500 Kč**. Ceny jsou uvedeny v Kč bez DPH za m<sup>3</sup> surových kmenů. Veškeré označené vývraty navržené k jejich odstranění nebudou předmětem odkoupení zhotovitelem, ale budou pouze vytaženy mimo koryto a ponechány v lesním porostu k zetlení.

Podkladem pro fakturaci za odkupované hroubí je písemný přehled dodaného hroubí (soupis číselníků), potvrzený objednatelem a zhotovitelem, včetně příslušných objednatelům potvrzených číselníků vytěženého hroubí. Tento písemný přehled zhotovitel předloží objednateli nejpozději spolu se soupisem provedených prací k potvrzení. Množství hroubí se bude pro potřeby fakturace stanovovat měřením jednotlivých surových kmenů a hrání ostatního hroubí a evidencí v datovaném číselníku, odsouhlaseném oprávněnými pracovníky obou smluvních stran. Číselníky pro objednatele vyhotoví a adjustovat dřevní hmotu bude zhotovitel. Příjem dříví (hroubí) je prováděn zásadně na lokalitě P (při pařezu). Mísení dříví v hráních tak, že není umožněna objednateli řádná kontrola objemu vyrobeného a prodávajícího dříví, je nepřípustné.

Objem dlouhého dříví se středním průměrem nad 20 cm včetně je zjišťován podle ČSN 480009 (Tabulky a polynomy pro výpočet objemu kulatiny podle středové tloušťky měřené v kůře, vydané Ministerstvem zemědělství k 1. 1. 1995). Objem dlouhého dříví se středním průměrem do 19 cm je zjišťován podle „Souboru tabulek pro krychlení surového dříví v desetínách“, (doporučeno Ministerstvem zemědělství, 1996), resp. podle Tabulek pro krychlení surového dříví v 0,1 m<sup>3</sup>, 2. upravené vydání ÚHÚL 1990 č. p. 164/90. Objem rovného dříví se podle ČSN 48 0050 odvozuje na základě prostorové míry a převodních koeficientů uvedených v Doporučených pravidlech pro měření a třídění dříví v ČR platných v okamžiku těžby. Konkrétní převodní koeficienty jsou stanoveny v příloze smlouvy o dílo.

Odvoz dříví, které je předmětem prodeje dle smlouvy o dílo, či jiná manipulace s ním nad rámec jeho přípravy k měření dle smlouvy o dílo jsou možné až po potvrzení jeho číselníků objednatelem dle smlouvy o dílo.

**Po dokončení těžebních prací budou dotčené pozemky uvedeny do původního stavu. V korytě toku nesmí zůstat žádné těžební zbytky, větve či kmeny z provedených prací.**

Kácení bude provedeno v době vegetačního klidu, tzn. **od 1. 2.2024 do 31.3. 2024.**

**Termín provedení prací:** po obdržení objednávky do 31.3.2024.

Kontaktní osoba objednatele:


Přílohy jsou připojeny v TZ:

- Seznam kácených dřevin
- Situace kácení
- Informace o pozemcích

Přílohy mimo TZ:

- Fotodokumentace

Frýdek-Místek, leden 2024

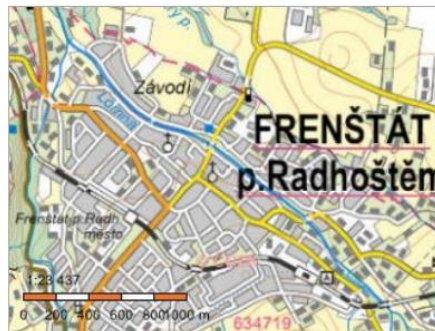
Vypracoval: 

## Přílohy:

### Údaje z KN

#### Informace o pozemku

Parcelní číslo:	<a href="#">4467/1</a>
Obec:	<a href="#">Frenštát pod Radhoštěm [599344]</a>
Katastrální území:	<a href="#">Frenštát pod Radhoštěm [634719]</a>
Číslo LV:	<a href="#">3898</a>
Výměra [m <sup>2</sup> ]:	34076
Typ parcely:	Parcela katastru nemovitostí
Mapový list:	<a href="#">DKM</a>
Určení výměry:	Ze souřadnic v S-JTSK
Způsob využití:	koryto vodního toku přirozené nebo upravené
Druh pozemku:	vodní plocha



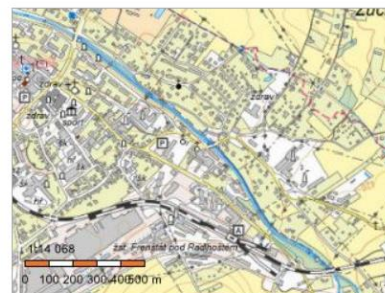
#### Sousední parcely

#### Vlastníci, jiní oprávnění

Vlastnické právo	Podíl
Česká republika	
Právo hospodařit s majetkem státu	Podíl
Lesy České republiky, s.p., Přemyslova 1106/19, Nový Hradec Králové, 50008 Hradec Králové	

#### Informace o pozemku

Parcelní číslo:	<a href="#">4467/31</a>
Obec:	<a href="#">Frenštát pod Radhoštěm [599344]</a>
Katastrální území:	<a href="#">Frenštát pod Radhoštěm [634719]</a>
Číslo LV:	<a href="#">3898</a>
Výměra [m <sup>2</sup> ]:	12151
Typ parcely:	Parcela katastru nemovitostí
Mapový list:	<a href="#">DKM</a>
Určení výměry:	Ze souřadnic v S-JTSK
Způsob využití:	zeleň
Druh pozemku:	ostatní plocha



#### Sousední parcely

#### Vlastníci, jiní oprávnění

Vlastnické právo	Podíl
Česká republika	
Právo hospodařit s majetkem státu	Podíl
Lesy České republiky, s.p., Přemyslova 1106/19, Nový Hradec Králové, 50008 Hradec Králové	

Lesy České republiky, s.p., se sídlem Přemyslova 1106/19, Nový Hradec Králové, Hradec Králové, PSČ 500 08

Spisová značka AXII 540 vedená u rejstříkového soudu v Hradci Králové, IČ: 42196451, DIČ: CZ42196451

Lesy České republiky, s.p., jsou držitelem osvědčení o účasti v certifikaci lesů, loga PEFC (08-2101/0001) a certifikátu C-o-C.

**Informace o pozemku**

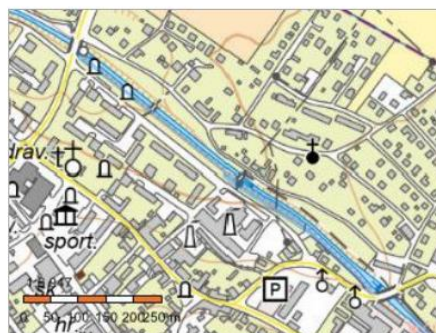
Parcelní číslo:	<a href="#">4467/33</a>
Obec:	<a href="#">Frenštát pod Radhoštěm [599344]</a>
Katastrální území:	<a href="#">Frenštát pod Radhoštěm [634719]</a>
Číslo LV:	<a href="#">3898</a>
Výměra [m <sup>2</sup> ]:	4229
Typ parcely:	Parcela katastru nemovitostí
Mapový list:	<a href="#">DKM</a>
Určení výměry:	Ze souřadnic v S-JTSK
Způsob využití:	zeleň
Druh pozemku:	ostatní plocha


**Sousední parcely**
**Vlastníci, jiní oprávnění**

Vlastnické právo	Podíl
Česká republika	
Právo hospodařit s majetkem státu	Podíl
Lesy České republiky, s.p., Přemyslova 1106/19, Nový Hradec Králové, 50008 Hradec Králové	

**Informace o pozemku**

Parcelní číslo:	<a href="#">4467/32</a>
Obec:	<a href="#">Frenštát pod Radhoštěm [599344]</a>
Katastrální území:	<a href="#">Frenštát pod Radhoštěm [634719]</a>
Číslo LV:	<a href="#">3898</a>
Výměra [m <sup>2</sup> ]:	4811
Typ parcely:	Parcela katastru nemovitostí
Mapový list:	<a href="#">DKM</a>
Určení výměry:	Ze souřadnic v S-JTSK
Způsob využití:	zeleň
Druh pozemku:	ostatní plocha


**Sousední parcely**
**Vlastníci, jiní oprávnění**

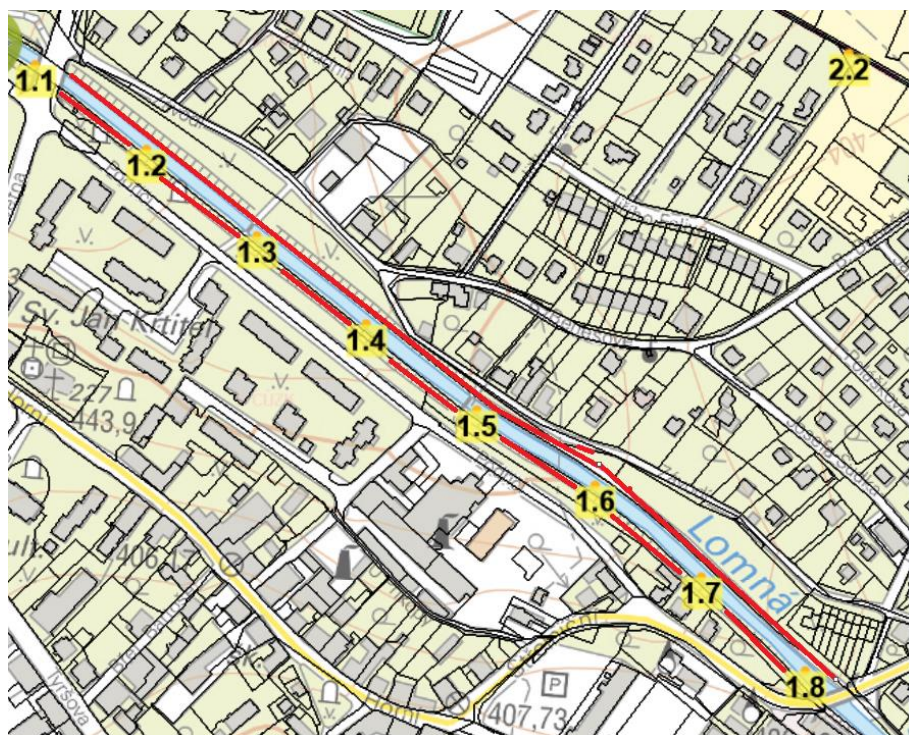
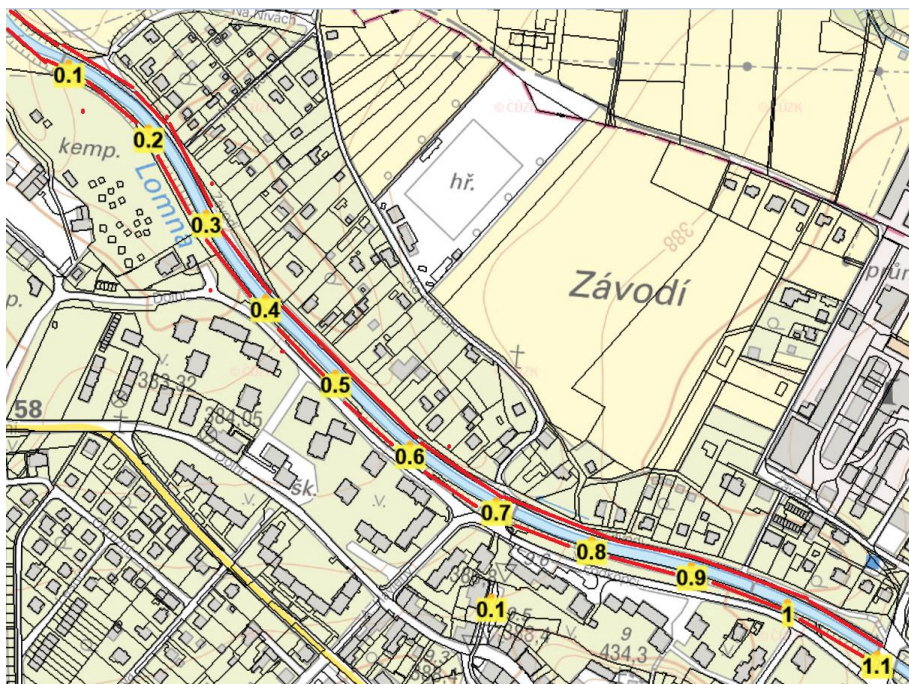
Vlastnické právo	Podíl
Česká republika	
Právo hospodařit s majetkem státu	Podíl
Lesy České republiky, s.p., Přemyslova 1106/19, Nový Hradec Králové, 50008 Hradec Králové	

Lesy České republiky, s.p., se sídlem Přemyslova 1106/19, Nový Hradec Králové, Hradec Králové, PSČ 500 08

Spisová značka AXII 540 vedená u rejstříkového soudu v Hradci Králové, IČ: 42196451, DIČ: CZ42196451

Lesy České republiky, s.p., jsou držitelem osvědčení o účasti v certifikaci lesů, loga PEFC (08-2101/0001) a certifikátu C-o-C.

Situační zakres



*Pozn.: červeně vyznačeny úseky určené k odstranění křovin*

Lesy České republiky, s.p., se sídlem Přemyslova 1106/19, Nový Hradec Králové, Hradec Králové, PSČ 500 08

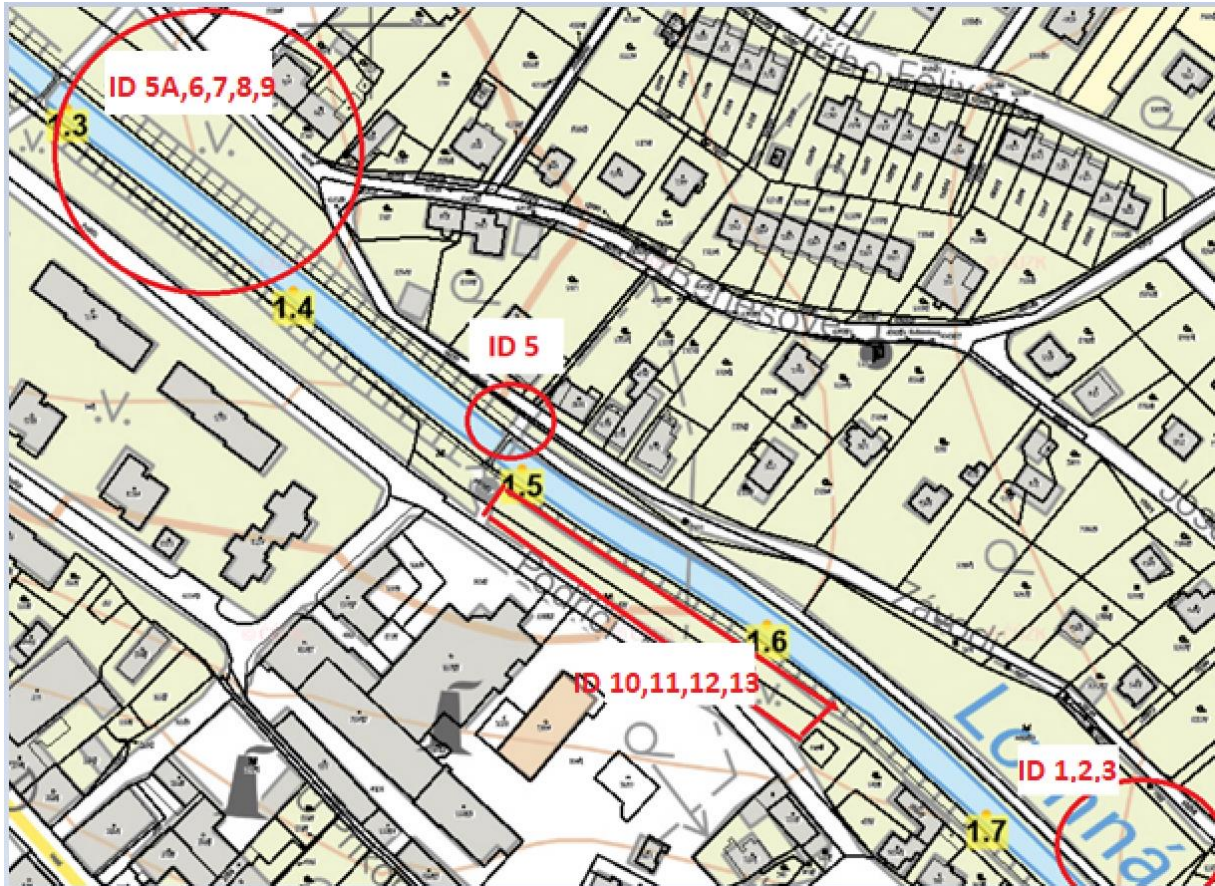
Spisová značka AXII 540 vedená u rejstříkového soudu v Hradci Králové, IČ: 42196451, DIČ: CZ42196451

Lesy České republiky, s.p., jsou držitelem osvědčení o účasti v certifikaci lesů, loga PEFC (08-2101/0001) a certifikátu C-o-C.



Státní podnik Lesy České republiky, s.p., zachovává nulovou toleranci k jakémukoli nelegálnímu jednání a dodržuje maximální transparentnost, legalitu a etiku. Součástí firemní kultury státního podniku Lesy České republiky, s.p., je Criminal compliance program (viz [www.lesy.cz](http://www.lesy.cz)), který stanoví zásady a pravidla jednání zaměstnanců či jiných osob jednajících za státní podnik Lesy České republiky, s.p. (dále jen „zaměstnanec“). Každý zaměstnanec má povinnost oznámit jakékoli podezřelé či nelegální jednání. V jakémkoli případě, kdy je jednání zaměstnance v rozporu s Criminal compliance programem, nelze je považovat za jednání v rámci nebo v zájmu státního podniku Lesy České republiky, s.p. Takové jednání je možné oznámit, a to i anonymně způsoby uvedenými na webových stránkách.

[www.lesy.cz](http://www.lesy.cz)



Lesy České republiky, s.p., se sídlem Přemyslova 1106/19, Nový Hradec Králové, Hradec Králové, PSČ 500 08  
 Spisová značka AXII 540 vedená u rejstříkového soudu v Hradci Králové, IČ: 42196451, DIČ: CZ42196451  
 Lesy České republiky, s.p., jsou držitelem osvědčení o účasti v certifikaci lesů, loga PEFC (08-2101/0001) a certifikátu C-o-C.



Státní podnik Lesy České republiky, s.p., zachovává nulovou toleranci k jakémukoli nelegálnímu jednání a dodržuje maximální transparentnost, legalitu a etiku. Součástí firemní kultury státního podniku Lesy České republiky, s.p., je Criminal compliance program (viz [www.lesy.cz](http://www.lesy.cz)), který stanoví zásady a pravidla jednání zaměstnanců či jiných osob jednajících za státní podnik Lesy České republiky, s.p. (dále jen „zaměstnanec“). Každý zaměstnanec má povinnost oznámit jakékoli podezřelé či nelegální jednání. V jakémkoli případě, kdy je jednání zaměstnance v rozporu s Criminal compliance programem, nelze je považovat za jednání v rámci nebo v zájmu státního podniku Lesy České republiky, s.p. Takové jednání je možné oznámit, a to i anonymně způsoby uvedenými na webových stránkách.  
[www.lesy.cz](http://www.lesy.cz)