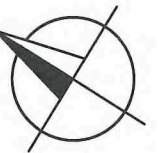











katastrální území: LÍŠEŇ
měřítko: 1:750



LEGENDA:

-  PROJEKTOVANÝ NTL PLYNOVOD
-  PROJEKTOVANÁ NTL PŘÍPOJKA
-  OCHRANNÉ PÁSMA NTL PLYNOVODU/PŘÍPOJKY
-  STÁVAJÍCÍ NTL PLYNOVOD/PŘÍPOJKA
-  RUŠENÝ NTL PLYNOVOD/PŘÍPOJKA
-  ROZSAH VB
-  LV 10001 - STATUTÁRNÍ MĚSTO BRNO