







## PASPORT ZELENĚ

Zhotovitel: <b>ZAHRADNÍČEK, s.r.o.</b>	Číslo smlouvy <b>MULNCJ/63456/2022</b>
Název plochy (ulice) <b>autobusové nádraží, ul. Osvoboditelů a zálivy nová zastávka</b>	Parcely č. v k.ú. Louny 2166/5, .../24, .../28-29, 2169/2-3, .../5, 2193/3, .../5, 2201/6, 5087/2, .../11-15

Intenzitní třída údržby	I.	II.			Celkem (m <sup>2</sup> )
výměra plochy (m <sup>2</sup> )	4,241.40	0			4,241.40

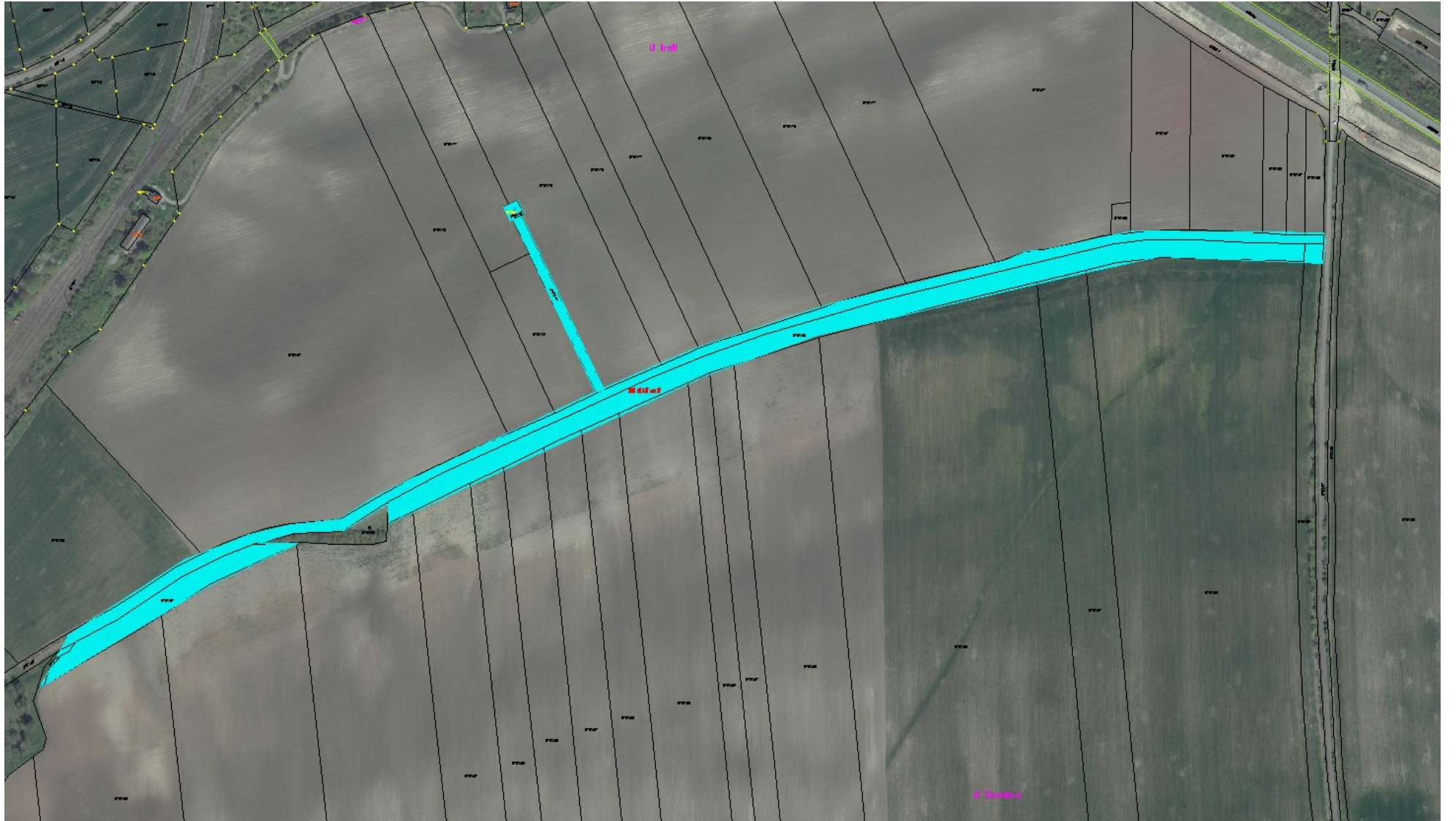
travnaté plochy			3,320.90 m <sup>2</sup>
mobilní mísy se zelení		1 ks	0.50 m <sup>2</sup>
keře a skupiny keřů			920.00 m <sup>2</sup>
stromy			

### Provedené změny:

Datum provedení změny	původní plocha (m <sup>2</sup> )	přípočet/odpočet (m <sup>2</sup> )	nová plocha celkem
10/1/2022	0	0	0
2/1/2024	trvalkové záhony sníženy o 34,5 m <sup>2</sup> , travnaté plochy navýšeny o 34,5 m <sup>2</sup>		

Pasport vyhotovil(a): Irena Riegerová, DiS.	Podpis:	Razítko organizace:	Datum:
--	---------	---------------------	--------





## PASPORT ZELENĚ

Zhotovitel: <b>ZAHRADNÍČEK, s.r.o.</b>	Číslo smlouvy <b>MULNCJ/63456/2022</b>
Název plochy (ulice) <b>cesta ke kapličce</b>	Parcely č. v k.ú. Louny 3491/35, 3491/37, 3491/38, 3491/39, 3491/44, 3491/43

Intenzitní třída údržby	I.	II.			Celkem (m <sup>2</sup> )
výměra plochy (m <sup>2</sup> )	25,915.00	0			25,915.00


extenzivní trávník		25,915.00 m <sup>2</sup>
stromy		

Na ploše nebudou prováděny tyto činnosti: úklid psích exkrementů, úklid odpadků a větví, hrabání listí

Provedené změny:

Datum provedení změny	původní plocha (m <sup>2</sup> )	přípočet/odpočet (m <sup>2</sup> )	nová plocha celkem
2/1/2024	0	0	25,915.00

Pasport vyhotovil(a): Irena Riegerová, DiS.	Podpis:	Razítko organizace:	Datum:
--	---------	---------------------	--------



## Přehled pasportů zeleně lokalita C:

Pasport zeleně	I. intenzita	II. intenzita
alej Louny - Zeměchy, část A		7,423.80
alej Louny - Zeměchy, část B		2,960.00
alej Louny - Zeměchy, část C		4,320.00
autobusové nádraží, ul. Osvoboditelů a zálivy nová zastávka	4,241.40	
Holárkovy sady	21,270.00	
mezi ul. E. Filly a tratí ČD	6,796.00	
od ul. E. Filly k ul. V Oblouku	4,709.90	
okolí DPS	11,756.30	
okolí ZŠ Školní a pěší zóna	4,905.30	
Okružní křižovatka Hrnčířská - Č. Bratří	1,293.50	
Okružní křižovatka na II/229 Louny - "Vladimířská-Rakovnická"	209.90	
Okružní křižovatky ul. Rakovnická	127.00	
park V Domcích	8,567.50	
podél železniční trati - od ul. Rakovnická k ul. Poděbradova	6,087.10	
Propoj ul. Fügnerova - Tomanova	9,721.10	
sídlíště nad Tratí I.	21,079.60	
sídlíště nad Tratí II.	16,627.20	
Tyršovo náměstí	2,708.70	
U Spravedlnosti	8,209.60	
ul. Frotzlova	708.30	
ul. Jungmannova	758.90	
ul. K. S. Sokola	179.00	
ul. Lidická	565.80	
ul. Mánesova	402.30	
ul. Poděbradova	169.20	
ul. Poděbradova - okolí veteriny	1,807.80	1,752.60
ul. Poděbradova - ul. Vladimířská nad areálem TSML s. r. o.	7,049.30	
ul. Sladkovkého	105.30	
ul. Štefánikova	773.30	
ul. U Matky Boží	1,404.70	
ul. V Domcích	1,217.40	
Alej Louny - Zeměchy, propojení biocentra s biokoridorem v aleji Louny - Zeměchy		3,416.00
Cesta ke kapličce	25,915.00	0.00
<b>Výměra m<sup>2</sup> celkem:</b>	<b>169,366.40</b>	<b>19,872.40</b>
	<b>189,238.80</b>	

Předpokládaný počet stromů, které budou během roku upravovány, je dán počtem 80 ks.







## PASPORT ZELENĚ

Zhotovitel: <b>ZAHRADNÍČEK, s.r.o.</b>	Číslo smlouvy <b>MULNCJ/63456/2022</b>
Název plochy (ulice) <b>sídlíště nad Tratí II.</b>	Parcely č. v k.ú. Louny 5413, 5415/6, 4987/470, .../470, .../472-473, .../476-477, .../485, .../487, .../489-491, .../494-498, .../502-507, .../509-511, .../513-526, .../528, .../530-535, .../537-541, .../543-548, .../550-551, .../553-565, .../569, .../571, .../574-577, .../583-586, .../973-974


Intenzitní třída údržby	I.	II.			Celkem (m <sup>2</sup> )
výměra plochy (m <sup>2</sup> )	16,627.20	0			16,627.20

travnaté plochy		13,667.20 m <sup>2</sup>
živé ploty		44.00 m <sup>2</sup>
keře a skupiny keřů		2,452.00 m <sup>2</sup>
trvalkové záhony		18.00 m <sup>2</sup>
extenzivní trávník		446.00 m <sup>2</sup>
stromy		

### Provedené změny:

Datum provedení změny	původní plocha (m <sup>2</sup> )	přípočet/odpočet (m <sup>2</sup> )	nová plocha celkem
10/1/2022	0	0	0
2/1/2024	Navýšení plochy extenzivního trávníku o 446 m <sup>2</sup> , snížení travnaté plochy o 446 m <sup>2</sup>		

Pasport vyhotovil(a): Irena Riegerová, DiS.	Podpis:	Razítko organizace:	Datum:
--	---------	---------------------	--------







## PASPORT ZELENĚ

Zhotovitel: <b>ZAHRADNÍČEK, s.r.o.</b>	Číslo smlouvy <b>MULNCJ/63456/2022</b>
Název plochy (ulice) <b>Tyršovo náměstí</b>	Parcely č. v k.ú. Louny 2480/8-13, 2471/7, 4900/1

Intenzitní třída údržby	I.	II.			Celkem (m <sup>2</sup> )
výměra plochy (m <sup>2</sup> )	2,708.70	0			2,708.70

travnaté plochy		2,155.10 m <sup>2</sup>
živé ploty		22.00 m <sup>2</sup>
keře a skupiny keřů		50.00 m <sup>2</sup>
stromy		
trvalkové záhony		471.60 m <sup>2</sup>
záhony růží ostatních		10.00 m <sup>2</sup>

### Provedené změny:

Datum provedení změny	původní plocha (m <sup>2</sup> )	přípočet/odpočet (m <sup>2</sup> )	nová plocha celkem
10/1/2022	0	0	0

Pasport vyhotovil(a): Irena Riegerová, DiS.	Podpis:	Razítko organizace:	Datum:
--	---------	---------------------	--------



## PASPORT ZELENĚ

Zhotovitel: <b>ZAHRADNÍČEK, s.r.o.</b>	Číslo smlouvy <b>MULNCJ/63456/2022</b>
Název plochy (ulice) <b>ul. Frotzlova</b>	Parcely č. v k.ú. Louny 4902/1, 2473/3

Intenzitní třída údržby	I.	II.			Celkem (m <sup>2</sup> )
výměra plochy (m <sup>2</sup> )	<b>708.30</b>	<b>0</b>			<b>708.30</b>

travnaté plochy		217.80 m <sup>2</sup>
živé ploty		147.00 m <sup>2</sup>
keře a skupiny keřů		318.00 m <sup>2</sup>
trvalkové záhony		25.50 m <sup>2</sup>
stromy		

### Provedené změny:

Datum provedení změny	původní plocha (m <sup>2</sup> )	přípočet/odpočet (m <sup>2</sup> )	nová plocha celkem
10/1/2022	0	0	0

Pasport vyhotovil(a): Irena Riegerová, DiS.	Podpis:	Razítko organizace:	Datum:
--	---------	---------------------	--------



