

SMLOUVA O ULOŽENÍ SEDIMENTU

uzavřená dle § 1240 a násl. zákona č. 89/2012 Sb., občanského zákoníku, v aktuálním znění (dále jen „občanský zákoník“) mezi

1. Uživatelé pozemků:

Jméno a příjmení: Vratislav Kříž
IČO: 49305603
Adresa trvalého pobytu: Radim 35, 507 12 Radim
(dále jen „uživatel pozemku“)

a

2. Stavebníkem:

Název: PAS Natura s. r. o.
IČO: 26035782
Adresa sídla: Hvězdova 1716/2b, 140 00 Praha 4
Osoba jednající za právnickou osobu: Ing. Ladislav Zmuda, jednatel
(dále jen „stavebník“)

(oba též jako „smluvní strana“ nebo „smluvní strany“)

Článek I.

Uživatel pozemku má na základě nájemní (nebo obdobné) smlouvy užívatelské práva k níže uvedeným pozemkům vlastníků v k. ú. Radim u Jičína, zapsaných na listech vlastnictví u Katastrálního úřadu pro Královehradecký kraj, Katastrální pracoviště Jičín, (dále jen „dotčený pozemek – stavba“) takto:

- Kříž Vratislav je vlastníkem pozemku p. č. 710 v k. ú. Radim u Jičína o rozloze 20 329 m² zapsaného na LV 470
- Kříž Vratislav a Křížová Marie jsou vlastníky pozemku p. č. 726 v k. ú. Radim u Jičína o rozloze 57 384 m² zapsaného na LV 65
- Podrazil Jiří a Podrazilová Zdenka jsou vlastníky pozemku p. č. 711 v k. ú. Radim u Jičína o rozloze 12 239 m² zapsaného na LV č. 355
- Šimek Jaromír a Šimková Ivana jsou vlastníky pozemku p. č. 730 v k. ú. Radim u Jičína o rozloze 8 436 m² zapsaného na LV 175
- Kříž Vratislav a Křížová Marie jsou vlastníky pozemku p. č. 705 v k. ú. Radim u Jičína o rozloze 7 098 m² zapsaného na LV 470
- Šimek Jaromír a Šimková Ivana jsou vlastníky pozemku p. č. 706 v k. ú. Radim u Jičína o rozloze 6 207 m² zapsaného na LV 175

- Kořínek Jaroslav a Kořínková Hana jsou vlastníky pozemku p. č. 708 v k. ú. Radim u Jičína o rozloze 2 316 m² zapsaného na LV 62
- Kalousek Zdeněk RNDr. je vlastníkem pozemku p. č. 670 v k. ú. Radim u Jičína o rozloze 21 153 m² zapsaného na LV 11
- Kalousek Zdeněk RNDr. je vlastníkem pozemku p. č. 671 v k. ú. Radim u Jičína o rozloze 69 962 m² zapsaného na LV 11
- Kopačková Hana je vlastníkem pozemku p. č. 659 v k. ú. Radim u Jičína o rozloze 7 549 m² zapsaného na LV 414

Všechny dotčené pozemky jsou v evidenci katastru nemovitostí zapsány jako orná půda.

Článek II.

- (1) Předmětem této smlouvy je založení práva stavebníka **uložit sediment vytěžený při realizaci projektu „MNV Radim Bonda, odstranění nánosů a zprůtočnění koryta pod nádrží“** a umístit sediment na pozemcích, které obhospodařuje uživatel pozemku, specifikovaný v čl. I. této smlouvy.
- (2) Uživatel pozemku se touto smlouvou zavazuje strpět uložení sedimentu na jím užívané pozemky za podmínek uvedených v čl. III. této smlouvy.
- (3) Za práce související se zpracováním sedimentu do půdy a úpravu ploch po uložení (zaorání, vápnění apod.) na pozemky specifikované v čl. I. této smlouvy má uživatel pozemků nárok od stavebníka na úhradu nákladů. Výše úhrady nákladů a její splatnost bude řešena dodatkem k této smlouvě.
- (4) Stavebník se zavazuje zajistit rozhrnutí sedimentu v maximální výšce 100 mm na plochy uvedené v čl. I. na své náklady.

Článek III.

- (1) Stavebník zajistí, že uložený sediment splní podmínky stanovené vyhláškou č. 257/2009 Sb., příloha č. 1 a č. 3 o používání sedimentů na zemědělské půdě a dokument o tomto na požádání předloží uživateli.
- (2) Aplikace sedimentu na zemědělskou půdu bude provedena v souladu s vyhláškou č. 257/2009 Sb. o používání sedimentu na zemědělské půdě.
- (3) Stavebník před započítím prací zajistí písemnou smlouvu s vlastníky zemědělských pozemků uvedených v čl. I. této smlouvy.
- (4) Stavebník bude postupovat v souladu s pokyny uživatele pozemků a všechny práce budou provedeny s jeho předchozím souhlasem. Uložení sedimentu na ornou půdu bude provedeno na daném pozemku po ukončení sklizně hlavní plodiny.

Článek IV.

- (1) Tato smlouva bude přílohou žádosti stavebníka v řízení podle zákona č. 183/2006 Sb., o územním plánování a stavebním řádu (stavební zákon), kterou stavebník prokáže své oprávnění vést stavbu.
- (2) Tato smlouva je vyhotovena ve dvou stejnopisech s platností originálu. Každý účastník smlouvy obdrží jeden výtisk této smlouvy.
- (3) Smluvní strany prohlašují, že si tuto smlouvu před svým podpisem přečetly. Prohlašují dále, že byla podepsána po vzájemném projednání podle jejich pravé a skutečné vůle, určitě, vážně a srozumitelně, nikoli v tísní za nápadně nevýhodných podmínek. Smluvní strany toto stvrzují svým podpisem.

Uživatel:

Stavebník:

V..... dne


V Praze dne 15. 7. 2016



.....
Vratislav Kříž



.....
Ing. Ladislav Zmuda


PAS NATURA
PAS Natura s.r.o.
Hvězdova 1716/2b
140 00 Praha 4
IČ: 260 35 782
DIČ: CZ26035782
Tel: 384 496 106

VÝPIS Z KATASTRU NEMOVITOSTÍ

prokazující stav evidovaný k datu 15.07.2016 10:07:41

Okres: CZ0522 Jičín

Obec: 573370 Radim

Kat.území: 737828 Radim u Jičina

List vlastnictví: 470

V kat. území jsou pozemky vedeny ve dvou číselných řadách (St. = stavební parcela)

A Vlastník, jiný oprávněný	Identifikátor	Podíl
Vlastnické právo		
Kříž Vratislav, č.p. 35, 50712 Radim	750403/3042	

ČÁSTEČNÝ VÝPIS

B Nemovitosti

Fozemky Parcela	Výměra[m2]	Druh pozemku	Způsob využití	Způsob ochrany
705	7098	trvalý travní porost		zemědělský půdní fond
710	20329	orná půda		zemědělský půdní fond

B1 Jiná práva - Bez zápisu

C Omezení vlastnického práva

Typ vztahu

Oprávnění pro

Povinnost k

o Zástavní právo smluvní

pro pohledávky ve výši 1.890.000,- Kč

Česká spořitelna, a.s., Olbrachtova Parcela: 710

1929/62, Krč, 14000 Praha 4,

RČ/IČO: 45244782

V-1003/2013-604

Listina Smlouva o zřízení zástavního práva podle obč.z. ze dne 20.03.2013. Právní účinky vkladu práva ke dni 20.03.2013.

V-1003/2013-604

Pořadí k datu podle právní úpravy účinné v době vzniku práva

o Zástavní právo smluvní

pro budoucí pohledávky do výše 10.000.000,- Kč, které vzniknou do 31.12.2035

Česká spořitelna, a.s., Olbrachtova Parcela: 710

1929/62, Krč, 14000 Praha 4,

RČ/IČO: 45244782

V-1003/2013-604

Listina Smlouva o zřízení zástavního práva podle obč.z. ze dne 20.03.2013. Právní účinky vkladu práva ke dni 20.03.2013.

V-1003/2013-604

Pořadí k datu podle právní úpravy účinné v době vzniku práva

o Věcné břemeno zřizování a provozování vedení

Součásti distribuční soustavy dle čl. III. smlouvy v rozsahu dle geometrického plánu č. 309-205/2014

ČEZ Distribuce, a. s., Teplická

Parcela: 710

V-3226/2014-604

874/8, Děčín IV-Podmokly, 40502

Děčín, RČ/IČO: 24729035

Listina Smlouva o zřízení věcného břemene - úplatná IE-12-2003380/VB3 ze dne 14.05.2014. Právní účinky zápisu ke dni 16.05.2014. Zápis proveden dne 10.06.2014.

V-3226/2014-604

Pořadí k datu podle právní úpravy účinné v době vzniku práva

D Jiné zápisy - Bez zápisu

Nemovitosti jsou v územním obvodu, ve kterém vykonává státní správu katastru nemovitostí ČR

Katastrální úřad pro Královéhradecký kraj, Katastrální pracoviště Jičín, kód: 604.

strana 1

VÝPIS Z KATASTRU NEMOVITOSTÍ

prokazující stav evidovaný k datu 15.07.2016 10:07:41

Okres: CZ0522 Jičín

Obec: 573370 Radim

Kat.území: 737828 Radim u Jičína

List vlastnictví: 470

V kat. území jsou pozemky vedeny ve dvou číselných řadách (St. = stavební parcela)

Plomby a upozornění - Bez zápisu

E Nabývací tituly a jiné podklady zápisu

Listina

o Smlouva kupní ze dne 16.12.2009. Právní účinky vkladu práva ke dni 17.12.2009.

V-4829/2009-604

Pro: Kříž Vratislav, č.p. 35, 50712 Radim

RČ/IČO: 750403/3042

F Vztah bonitovaných půdně ekologických jednotek (BPEJ) k parcelám

Parcela	BPEJ	Výměra [m2]
705	51911	3649
	54811	730
	56701	2719
710	51100	9526
	51110	1153
	51911	9407
	51914	243

Pokud je výměra bonitních dílů parcel menší než výměra parcely, zbytek parcely není bonitován

Nemovitosti jsou v územním obvodu, ve kterém vykonává státní správu katastru nemovitostí ČR:
Katastrální úřad pro Královéhradecký kraj, Katastrální pracoviště Jičín, kód: 604.

Vyhotovil:

Vyhotoveno: 15.07.2016 10:07:42

Katastrální úřad pro Jihočeský kraj, Katastrální pracoviště Jindřichův Hradec
DOUBKOVÁ MIROSLAVA

Podpis, razítko:

Řízení PÚ: 2771/2016-303



SPRÁVNÍ POPLATEK UHRAZEN.

v hotovosti ve výši 100,- Kč

dne: 15.7.2016

Nemovitosti jsou v územním obvodu, ve kterém vykonává státní správu katastru nemovitostí ČR
Katastrální úřad pro Královéhradecký kraj, Katastrální pracoviště Jičín, kód: 604.

VÝPIS Z KATASTRU NEMOVITOSTÍ

prokazující stav evidovaný k datu 15.07.2016 10:08:59

Okres: CZ0522 Jičín

Obec: 573370 Radim

Kat.území: 737828 Radim u Jičina

List vlastnictví: 65

V kat. území jsou pozemky vedeny ve dvou číselných řadách (St. = stavební parcela)

A Vlastník, jiný oprávněný	Identifikátor	Podíl
Vlastnické právo		
SJM Kříž Vratislav a Křížová Marie, č.p. 35, 50712 Radim	750403/3042	
	805518/0342	

SJM = společné jmění manželů

ČÁSTEČNÝ VÝPIS

B Nemovitosti				
Pozemky				
Parcela	Výměra[m2]	Druh pozemku	Způsob využití	Způsob ochrany
726	57384	orná půda		zemědělský půdní fond

B1 Jiná práva - Bez zápisu

C Omezení vlastnického práva

Typ vztahu

Oprávnění pro

Povinnost k

o Zástavní právo smluvní

pro pohledávky ve výši 1.890.000,- Kč

Česká spořitelna, a.s., Olbrachtova Parcela: 726
1929/62, Krč, 14000 Praha 4,
RČ/IČO: 45244782

V-1003/2013-604

Listina Smlouva o zřízení zástavního práva podle obč.z. ze dne 20.03.2013. Právní účinky vkladu práva ke dni 20.03.2013.

V-1003/2013-604

Pořadí k datu podle právní úpravy účinné v době vzniku práva

o Zástavní právo smluvní

pro budoucí pohledávky do výše 10.000.000,- Kč, které vzniknou do 31.12.2035

Česká spořitelna, a.s., Olbrachtova Parcela: 726
1929/62, Krč, 14000 Praha 4,
RČ/IČO: 45244782

V-1003/2013-604

Listina Smlouva o zřízení zástavního práva podle obč.z. ze dne 20.03.2013. Právní účinky vkladu práva ke dni 20.03.2013.

V-1003/2013-604

Pořadí k datu podle právní úpravy účinné v době vzniku práva

o Věcné břemeno zřizování a provozování vedení

Součástí distribuční soustavy dle čl. III. smlouvy v rozsahu dle geometrického plánu č. 309-205/2014

ČEZ Distribuce, a. s., Teplická Parcela: 726
874/8, Děčín IV-Podmokly, 40502
Děčín, RČ/IČO: 24729035

V-3227/2014-604

Listina Smlouva o zřízení věcného břemene - úplatná IE-12-2003380/VB2 ze dne 14.05.2014. Právní účinky zápisu ke dni 16.05.2014. Zápis proveden dne 10.06.2014.

V-3227/2014-604

Pořadí k datu podle právní úpravy účinné v době vzniku práva

D Jiné zápisy - Bez zápisu

VÝPIS Z KATASTRU NEMOVITOSTÍ

prokazující stav evidovaný k datu 15.07.2016 10:08:59

Okres: CZ0522 Jičín

Obec: 573370 Radim

Kat.území: 737828 Radim u Jičína

List vlastnictví: 65

V kat. území jsou pozemky vedeny ve dvou číselných řadách (St. = stavební parcela)

Plomby a upozornění - Bez zápisu

E Nabývací tituly a jiné podklady zápisu

Listina

o Rozhodnutí pozemkového úřadu o výměně vlastnických práv v pozemkové úpravě PÚ-02/277/2002 /46/Luk A -30 ze dne 18.07.2006. Právní moc ke dni 15.08.2006.

/46//Luk

Z-6559/2006-604

Pro: Kříž Vratislav a Křížová Marie, č.p. 35, 50712 Radim

RČ/IČO: 750403/3042

805518/0342

F Vztah bonitovaných půdně ekologických jednotek (BPEJ) k parcelám

Parcela	BPEJ	Výměra [m2]
726	51100	32526
	51110	7467
	51911	17391

Pokud je výměra bonitních dílů parcel menší než výměra parcely, zbytek parcely není bonitován

Nemovitosti jsou v územním obvodu, ve kterém vykonává státní správu katastru nemovitostí ČR: Katastrální úřad pro Královéhradecký kraj, Katastrální pracoviště Jičín, kód: 604.

Vyhotovil:

Vyhotoveno: 15.07.2016 10:09:00

Katastrální úřad pro Jihočeský kraj, Katastrální pracoviště Jindřichův Hradec
DOUBKOVÁ MIROSLAVA

Podpis, razítko:

Řízení PÚ: ... 2771/2016-303



SPRÁVNÍ POPLATEK UHRAZEN

v hotovosti ve výši 100,- Kč

dne: 15.7.2016

VÝPIS Z KATASTRU NEMOVITOSTÍ

prokazující stav evidovaný k datu 15.07.2016 10:10:21

Okres: CZ0522 Jičín

Obec: 573370 Radim

Kat.území: 737828 Radim u Jičína

List vlastnictví: 355

V kat. území jsou pozemky vedeny ve dvou číselných řadách (St. = stavební parcela)

A Vlastník, jiný oprávněný	Identifikátor	Podíl
<i>Vlastnické právo</i>		
SJM Podrazil Jiří a Podrazilová Zdenka, č.p. 31, 50712 Radim	320414/083 355519/034	

SJM = společné jmění manželů

ČÁSTEČNÝ VÝPIS

B Nemovitosti				
<i>Pozemky</i>				
Parcela	Výměra[m2]	Druh pozemku	Způsob využití	Způsob ochrany
711	12239	orná půda		zemědělský půdní fond

B1 *Jiná práva - Bez zápisu*

C *Omezení vlastnického práva*

Typ vztahu

Oprávnění pro

Povinnost k

o **Věcné břemeno zřizování a provozování vedení**

Součástí distribuční soustavy dle čl. III. smlouvy v rozsahu dle geometrického plánu č. 309-205/2014

ČEZ Distribuce, a. s., Teplická
874/8, Děčín IV-Podmokly, 40502
Děčín, RČ/IČO: 24729035

Parcela: 711

V-2886/2014-604

Listina Smlouva o zřízení věcného břemene - úplatná IE-12-2003380/VB8 ze dne 23.04.2014.
Právní účinky zápisu ke dni 05.05.2014. Zápis proveden dne 29.05.2014.

V-2886/2014-604

Pořadí k datu podle právní úpravy účinné v době vzniku práva

D *Jiné zápisy - Bez zápisu*

Plomby a upozornění - Bez zápisu

E *Nabývací tituly a jiné podklady zápisu*

Listina

o **Rozhodnutí pozemkového úřadu o výměně vlastnických práv v pozemkové úpravě PÚ-02/277/2002 /46/Luk A -30 ze dne 18.07.2006. Právní moc ke dni 15.08.2006.**

/46//Luk

Z-6559/2006-604

Pro: Podrazil Jiří a Podrazilová Zdenka, č.p. 31, 50712 Radim

RČ/IČO: 320414/083
355519/034

F *Vztah bonitovaných půdně ekologických jednotek (BPEJ) k parcelám*

Parcela	BPEJ	Výměra [m2]
711	51100	7955
	51110	414
	51911	3354
	51914	516

Nemovitosti jsou v územním obvodu, ve kterém vykonává státní správu katastru nemovitostí ČR

Katastrální úřad pro Královéhradecký kraj, Katastrální pracoviště Jičín, kód: 604.

VÝPIS Z KATASTRU NEMOVITOSTÍ

prokazující stav evidovaný k datu 15.07.2016 10:10:21

Okres: CZ0522 Jičín

Obec: 573370 Radim

Kat.území: 737828 Radim u Jičina

List vlastnictví: 355

V kat. území jsou pozemky vedeny ve dvou číselných řadách (St. = stavební parcela)

Pokud je výměra bonitních dílů parcel menší než výměra parcely, zbytek parcely není bonitován

Nemovitosti jsou v územním obvodu, ve kterém vykonává státní správu katastru nemovitostí ČR:
Katastrální úřad pro Královéhradecký kraj, Katastrální pracoviště Jičín, kód: 604.

Vyhotovil:

Vyhotoveno: 15.07.2016 10:10:22

Katastrální úřad pro Jihočeský kraj, Katastrální pracoviště Jindřichův Hradec

DOUBKOVÁ MIROSLAVA

Řízení PÚ: ...2771/2016-303

Podpis, razítko:



SPRÁVNÍ POPLATEK UHRAZEN

v hotovosti ve výši 100,- Kč

dne: 15.7.2016

VÝPIS Z KATASTRU NEMOVITOSTÍ

prokazující stav evidovaný k datu 15.07.2016 10:11:33

Okres: CZ0522 Jičín

Obec: 573370 Radim

Kat.území: 737828 Radim u Jičina

List vlastnictví: 175

V kat. území jsou pozemky vedeny ve dvou číselných řadách (St. = stavební parcela)

A Vlastník, jiný oprávněný	Identifikátor	Podíl
<i>Vlastnické právo</i>		
SJM Šimek Jaromír a Šimková Ivana, č.p. 33, 50712 Radim	550623/1049	3/4
	546009/0086	
Šimek Jaromír, č.p. 33, 50712 Radim	550623/1049	1/4

SJM = společné jmění manželů

ČÁSTEČNÝ VÝPIS

B Nemovitosti				
Pozemky	Parcela	Výměra [m ²]	Druh pozemku	Způsob využití
	706	6207	trvalý travní porost	zemědělský půdní fond
	730	8436	orná půda	zemědělský půdní fond

B1 Jiná práva - Bez zápisu

C Omezení vlastnického práva

Typ vztahu

Oprávnění pro

Povinnost k

o Věcné břemeno zřizování a provozování vedení

a zařízení distribuční soustavy v rozsahu dle smlouvy a geometrického plánu 309-205/2014

ČEZ Distribuce, a. s., Teplická

Parcela: 730

V-3547/2014-604

874/8, Děčín IV-Podmokly, 40502

Děčín, RČ/IČO: 24729035

Listina Smlouva o zřízení věcného břemene - úplatná reg.č. IE-12-2003380/VB4 ze dne 21.05.2014. Právní účinky zápisu ke dni 28.05.2014. Zápis proveden dne 23.06.2014.

V-3547/2014-604

Pořadí k datu podle právní úpravy účinné v době vzniku práva

D Jiné zápisy - Bez zápisu

Plomby a upozornění - Bez zápisu

E Nabývací tituly a jiné podklady zápisu

Listina

o Rozhodnutí pozemkového úřadu o výměně vlastnických práv v pozemkové úpravě PÚ-02/277/2002 /46/Luk A -30 ze dne 18.07.2006. Právní moc ke dni 15.08.2006.

/46//Luk

Z-6559/2006-604

Pro: Šimek Jaromír a Šimková Ivana, č.p. 33, 50712 Radim

RČ/IČO: 550623/1049

546009/0086

Šimek Jaromír, č.p. 33, 50712 Radim

550623/1049

F Vztah bonitovaných půdně ekologických jednotek (BPEJ) k parcelám

Parcela	BPEJ	Výměra [m ²]
706	51911	4556

Nemovitosti jsou v územním obvodu, ve kterém vykonává státní správu katastru nemovitostí ČR
Katastrální úřad pro Královéhradecký kraj, Katastrální pracoviště Jičín, kód: 604.

VÝPIS Z KATASTRU NEMOVITOSTÍ

prokazující stav evidovaný k datu 15.07.2016 10:11:33

Okres: CZ0522 Jičín

Obec: 573370 Radim

Kat.území: 737828 Radim u Jičina

List vlastnictví: 175

V kat. území jsou pozemky vedeny ve dvou číselných řadách (St. = stavební parcela)

	54811	1146
	56701	505
730	51100	5713
	51110	717
	51911	2006

Pokud je výměra bonitních dílů parcel menší než výměra parcely, zbytek parcely není bonitován

Nemovitosti jsou v územním obvodu, ve kterém vykonává státní správu katastru nemovitostí ČR:
Katastrální úřad pro Královéhradecký kraj, Katastrální pracoviště Jičín, kód: 604.

Vyhotovil:

Vyhotoveno: 15.07.2016 10:11:34

Katastrální úřad pro Jihočeský kraj, Katastrální pracoviště Jindřichův Hradec
DOUBKOVÁ MIROSLAVA

Podpis, razítko:

Řízení PÚ: 2779/2016-303



SPRÁVNÍ POPLATEK UHRAZEN

v hotovosti ve výši 100,- Kč

dne: 15.7.2016

VÝPIS Z KATASTRU NEMOVITOSTÍ

prokazující stav evidovaný k datu 15.07.2016 10:12:26

Okres: CZ0522 Jičín

Obec: 573370 Radim

Kat.území: 737828 Radim u Jičina

List vlastnictví: 62

V kat. území jsou pozemky vedeny ve dvou číselných řadách (St. = stavební parcela)

A Vlastník, jiný oprávněný	Identifikátor	Podíl
Vlastnické právo		
Kořínek Jaroslav, č.p. 15, 50712 Radim	340120/034	1/2
Kořínková Hana, č.p. 15, 50712 Radim	375503/016	1/2

ČÁSTEČNÝ VÝPIS

B Nemovitosti

Pozemky

Parcela

Výměra[m2] Druh pozemku

Způsob využití

Způsob ochrany

708

2316 trvalý travní porost

zemědělský půdní fond

B1 Jiná práva - Bez zápisu

C Omezení vlastnického práva - Bez zápisu

D Jiné zápisy - Bez zápisu

Plomby a upozornění - Bez zápisu

E Nabývací tituly a jiné podklady zápisu

Listina

o Rozhodnutí pozemkového úřadu o výměně vlastnických práv v pozemkové úpravě PÚ-02/277/2002 /46/Luk A -30 ze dne 18.07.2006. Právní moc ke dni 15.08.2006.

/46//Luk

Z-6559/2006-604

Pro: Kořínek Jaroslav, č.p. 15, 50712 Radim

RČ/IČO: 340120/034

Kořínková Hana, č.p. 15, 50712 Radim

375503/016

F Vztah bonitovaných půdně ekologických jednotek (BPEJ) k parcelám

Parcela

BPEJ

Výměra[m2]

708

51911

2110

54811

206

Pokud je výměra bonitních dílů parcel menší než výměra parcely, zbytek parcely není bonitován

Nemovitosti jsou v územním obvodu, ve kterém vykonává státní správu katastru nemovitostí ČR: Katastrální úřad pro Královéhradecký kraj, Katastrální pracoviště Jičín, kód: 604.

Vyhotovil:

Vyhotoveno: 15.07.2016 10:12:27

Katastrální úřad pro Jihočeský kraj, Katastrální pracoviště Jindřichův Hradec

DOUBKOVÁ MIROSLAVA

Podpis, razítko:



Řízení PÚ: .2777/2016-303

SPRÁVNÍ POPLATEK UHRAZEN

v hotovosti ve výši 100,- Kč

dne: 15.7.2016

Nemovitosti jsou v územním obvodu, ve kterém vykonává státní správu katastru nemovitostí ČR
Katastrální úřad pro Královéhradecký kraj, Katastrální pracoviště Jičín, kód: 604.

VÝPIS Z KATASTRU NEMOVITOSTÍ

prokazující stav evidovaný k datu 15.07.2016 10:13:30

Okres: CZ0522 Jičín

Obec: 573370 Radim

Kat.území: 737828 Radim u Jičina

List vlastnictví: 11

V kat. území jsou pozemky vedeny ve dvou číselných řadách (St. = stavební parcela)

A Vlastník, jiný oprávněný	Identifikátor	Podíl
Vlastnické právo		
Kalousek Zdeněk RNDr., náměstí T. G. Masaryka 635, 46851 Smržovka	590912/0910	

ČÁSTEČNÝ VÝPIS

B Nemovitosti	Pozemky	Parcela	Výměra[m2]	Druh pozemku	Způsob využití	Způsob ochrany
		670	21153	orná půda		zemědělský půdní fond
		671	69962	orná půda		zemědělský půdní fond

B1 Jiná práva - Bez zápisu

C Omezení vlastnického práva - Bez zápisu

D Jiné zápisy - Bez zápisu

Plomby a upozornění - Bez zápisu

E Nabývací tituly a jiné podklady zápisu

Listina

- o Rozhodnutí pozemkového úřadu o výměně vlastnických práv v pozemkové úpravě PÚ-02/277/2002 /46/Luk A -30 ze dne 18.07.2006. Právní moc ke dni 15.08.2006.

/46//Luk

Z-6559/2006-604

Pro: Kalousek Zdeněk RNDr., náměstí T. G. Masaryka 635, 46851 Smržovka

RČ/IČO: 590912/0910

F Vztah bonitovaných půdně ekologických jednotek (BPEJ) k parcelám	Parcela	BPEJ	Výměra[m2]
	670	51100	6302
		51110	11715
		51911	3136
	671	51100	42497
		51110	206
		51911	24456
		51914	2803

Pokud je výměra bonitních dílů parcel menší než výměra parcely, zbytek parcely není bonitován

VÝPIS Z KATASTRU NEMOVITOSTÍ

prokazující stav evidovaný k datu 15.07.2016 10:13:30

Okres: CZ0522 Jičín

Obec: 573370 Radim

Kat.území: 737828 Radim u Jičina

List vlastnictví: 11

V kat. území jsou pozemky vedeny ve dvou číselných řadách (St. = stavební parcela)

Nemovitosti jsou v územním obvodu, ve kterém vykonává státní správu katastru nemovitostí ČR:
Katastrální úřad pro Královéhradecký kraj, Katastrální pracoviště Jičín, kód: 604.

Vyhotovil:

Vyhotoveno: 15.07.2016 10:13:31

Katastrální úřad pro Jihočeský kraj, Katastrální pracoviště Jindřichův Hradec
DOUBKOVÁ MIROSLAVA

Podpis, razítko:

Řízení PÚ: ...2771/2016-303



SPRÁVNÍ POPLATEK UNRAZEN

v hotovosti ve výši100,- Kč

dne: 15.7.2016

VÝPIS Z KATASTRU NEMOVITOSTÍ

prokazující stav evidovaný k datu 15.07.2016 10:14:19

Okres: CZ0522 Jičín

Obec: 573370 Radim

Kat.území: 737828 Radim u Jičína

List vlastnictví: 414

V kat. území jsou pozemky vedeny ve dvou číselných řadách (St. = stavební parcela)

A Vlastník, jiný oprávněný	Identifikátor	Podíl
Vlastnické právo		
Kopačková Hana, č.p. 68, 50712 Radim	325628/078	

ČÁSTEČNÝ VÝPIS

B Nemovitosti				
Pozemky				
Parcela	Výměra [m ²]	Druh pozemku	Způsob využití	Způsob ochrany
659	7549	orná půda		zemědělský půdní fond

B1 Jiná práva - Bez zápisu

C Omezení vlastnického práva - Bez zápisu

D Jiné zápisy - Bez zápisu

Plomby a upozornění - Bez zápisu

E Nabývací tituly a jiné podklady zápisu

Listina

- o Rozhodnutí pozemkového úřadu o výměně vlastnických práv v pozemkové úpravě PÚ-02/277/2002 /46/Luk A -30 ze dne 18.07.2006. Právní moc ke dni 15.08.2006.

/46//Luk

Z-6559/2006-604

Pro: Kopačková Hana, č.p. 68, 50712 Radim

RČ/IČO: 325628/078

F Vztah bonitovaných půdně ekologických jednotek (BPEJ) k parcelám

Parcela	BPEJ	Výměra [m ²]
659	51100	159
	51911	4744
	53311	2646

Pokud je výměra bonitních dílů parcel menší než výměra parcely, zbytek parcely není bonitován

Nemovitosti jsou v územním obvodu, ve kterém vykonává státní správu katastru nemovitostí ČR: Katastrální úřad pro Královéhradecký kraj, Katastrální pracoviště Jičín, kód: 604.

Vyhotovil:

Vyhotoveno: 15.07.2016 10:14:20

Katastrální úřad pro Jihočeský kraj, Katastrální pracoviště Jindřichův Hradec

DOUBKOVÁ MIROSLAVA

Podpis, razítko:

Řízení PÚ: ...2771/2016-303

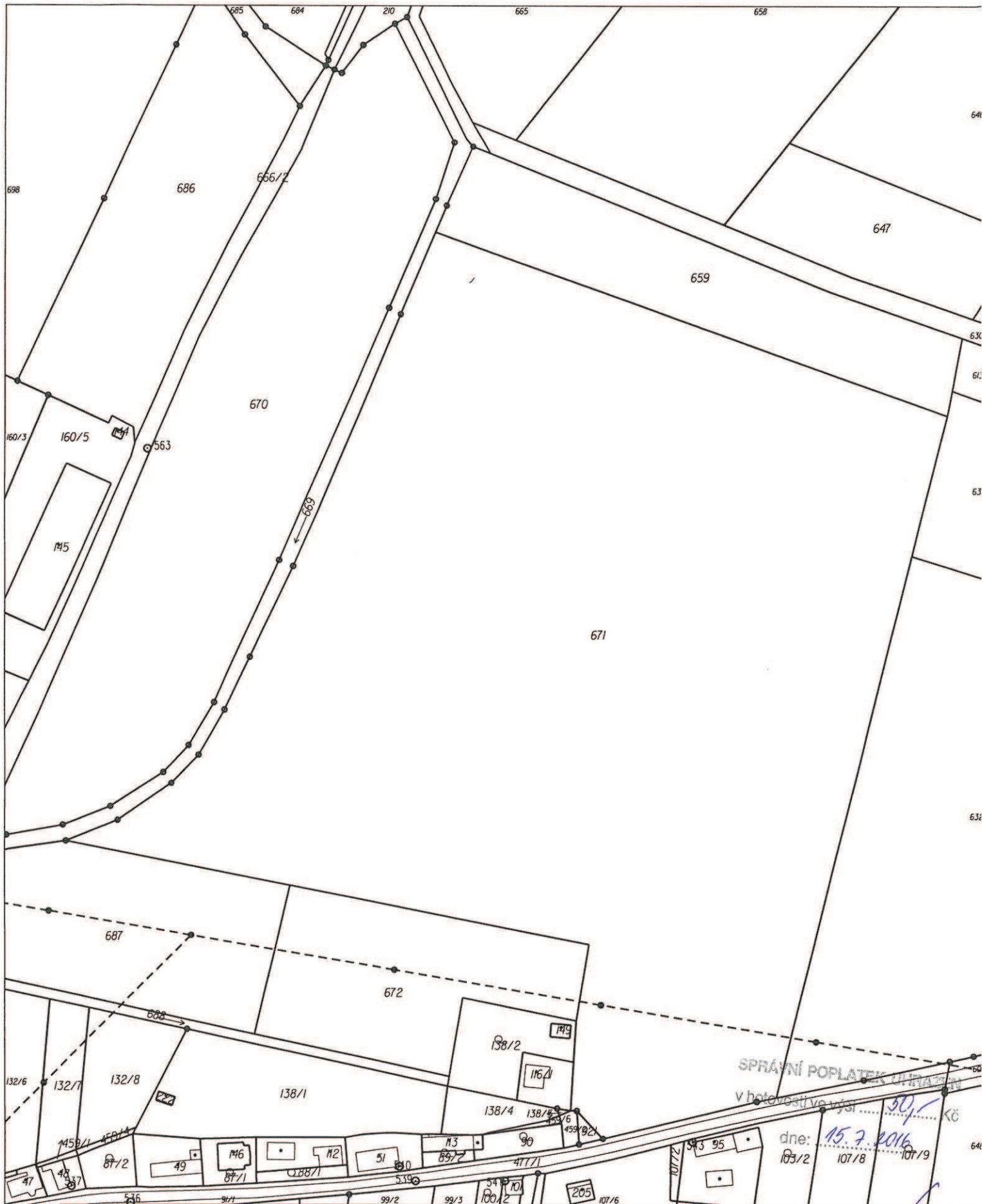


(Handwritten signature)

SPRÁVNÍ POPLATEK UHRAZEN

v hotovosti ve výši 100,- Kč

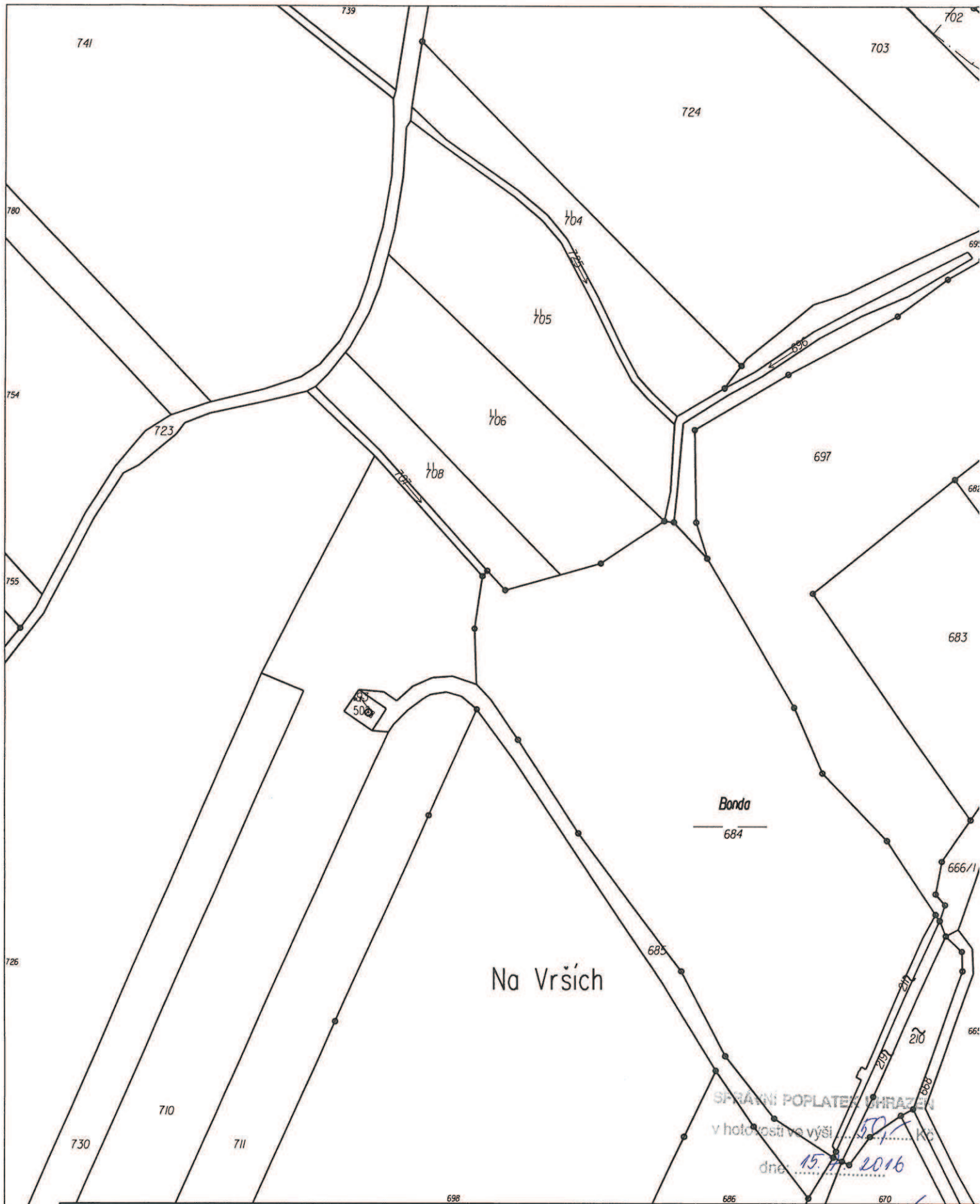
dne: 15.7.2016



Katastrální úřad pro Královéhradecký kraj, Katastrální pracoviště Jičín	Okres Jičín	Obec Radim
Kat. území Radim u Jičína	Mapový list č. JIČÍN 6-5/4	Měřítko 1:2000
KOPIE KATASTRÁLNÍ MAPY		
Stav k 15. 7. 2016, 10:01:03	Vyhotoval DOUBKOVÁ MIROSLAVA	Dne 15.07.2016 10:01:03

Podpis *Do*
 Číslo 70-2771/2016-303
 Razítko





Katastrální úřad pro Královéhradecký kraj, Katastrální pracoviště Jičín	Okres Jičín	Obec Radim
Kat. území Radim u Jičína	Mapový list č. JIČÍN 6-5/2	Měřítko 1:2000
KOPIE KATASTRÁLNÍ MAPY		
Stav k 15. 7. 2016, 10:01:03	Vyhotovil DOUBKOVÁ MIROSLAVA	Dne 15.07.2016 10:01:03

Podpis *Dr*
 Číslo 74-2771/2016-30
 Razítko




Katastrální úřad pro Královéhradecký kraj, Katastrální pracoviště Jičín	Okres Jičín	Obec Radim
Kat. území Radim u Jičína	Mapový list č. JIČÍN 6-5/3	Měřítko 1:2000

Podpis *[Signature]*
 Číslo *PH - 2771/2016-303*
 Razítko

KOPIE KATASTRÁLNÍ MAPY

Stav k 15. 7. 2016, 10:01:03	Vyhotovil DOUBKOVÁ MIROSLAVA	Dne 15.07.2016 10:01:03
---------------------------------	---------------------------------	----------------------------

