

Nájemní smlouva a smlouva o budoucí smlouvě o zřízení služebnosti

uzavřená mezi níže uvedenými účastníky:

Olomoucký kraj, IČO: 60609460, se sídlem Krajského úřadu v Olomouci –
Hodolanech, Jeremenkova 40a, PSČ 779 11,

jako vlastník nemovitosti či budoucí povinný

zastoupený

Správou silnic Olomouckého kraje, příspěvkovou organizací

IČO: 70960399

DIČ: CZ70960399

se sídlem: Olomouc, Lipenská 120, PSČ 772 11, zapsaná v obchodním rejstříku, vedeném
Krajským soudem v Ostravě, v oddíle Pr.,
vložka 100 dnem 14.11.2002

- vykonávající právo hospodaření se svěřeným majetkem Olomouckého kraje na základě
zřizovací listiny č.j. H-325/2002 ze dne 28.2.2002 a jejích dodatků

a

Město Zábřeh

Sídlo : Masarykovo nám. 510/6, 789 01 Zábřeh

IČO : 00 303 640

DIČ : CZ00303640

Zastoupeno:

bankovní spojení :

telefon :

e-mail :

jako nájemce,

dále jen nájemce či budoucí oprávněný

A. Nájemní smlouva

Článek 1. Základní ustanovení

1. Vlastníkovi přísluší na základě rozhodnutí o přechodu nemovitostí do vlastnictví krajů (zák. č. 157/2000 Sb.) vlastnické právo k nemovitostem p.č. 880, o celkové výměře 3.494 m², p.č. 881, o celkové výměře 452 m² obě v k.ú. **Václavov u Zábřeha**, obec **Zábřeh**, LV 167 (silnice III/31532) a p.č. 1358, o celkové výměře 20.363 m² v k.ú. **Svébohov**, obec **Svébohov**, LV 304 (silnice III/31532).
2. Nájemce provádí stavbu „ **Vodovod Václavov** “ (dále jen stavba), na nemovitostech citovaných v čl. 1. odst. 1.

3. Vlastník touto smlouvou pronajímá nájemci části pozemků specifikovaných v čl. 1, odst. 1 této smlouvy, jak je vyznačeno na situačním nákresu, který je nedílnou součástí této smlouvy.
4. Doba nájmu se sjednává na dobu určitou a počíná dnem:
 - a) uvedeným v rozhodnutí na uzavírku, nebo
 - b) faktického zahájení prací, nebo
 - c) povolení prací dle zvláštního užívání pozemní komunikace,a to podle toho, která ze shora uvedených rozhodných skutečností nastane jako první. Nájem skončí nejpozději dnem uvedeným v protokolu o převzetí stavby (případně v záznamu ve stavebním deníku), maximálně však uplynutím jednoho roku ode dne počátku uzavírky.

Článek 2. Povinnosti nájemce

1. Nájemce je povinen šetřit majetek vlastníka.
2. Nájemce plně odpovídá za dopravní značení z hlediska silničního provozu.
3. Nájemce je povinen při budování stavby dodržovat obecně závazné právní předpisy, zejm. z. č. 13/1997 Sb., o pozemních komunikacích a povinnosti uložené mu silničním správním orgánem.
4. V případě zásahu do vozovky je nájemce povinen zabezpečit před ukončením stavby svým nákladem provedení obnovy vozovky, tj. jejích konstrukčních, podkladních a obrusných vrstev v souladu s vyjádřením k umístění a realizaci stavby.
5. Nájemce je povinen oznámit vlastníkovi písemně předem jakoukoliv potřebu opravy inženýrské sítě, jejíž provedení by mohlo mít vliv na stav pozemní komunikace.
6. Nájemce je povinen neprodleně ode dne obdržení písemné výzvy od Správy silnic Olomouckého kraje, p.o. provést vytýčení rozvodných zařízení umístěných v dotčené silnici.
7. Nájemce je povinen poskytnout podklady (zákres umístěného rozvodného zařízení) a odborný dozor při provádění stavebních prací ze strany SSOK nebo smluvně dohodnutých zhotovitelů při provádění stavebních prací v dotčené silnici, při kterých by mohlo dojít k poškození rozvodných zařízení.
8. Nájemce je povinen dotčené pozemky vyklidit ke dni ukončení prací.

Článek 3. Nájemné

1. Účastníci této smlouvy se dohodli, že za užívání výše uvedených nemovitostí zaplatí nájemce Správě silnic Olomouckého kraje, p.o. nájemné, a to zpětně za celé období nájmu, v souladu se směrnicí SSOK č. 46/2014.

Výše nájemného je stanovena dohodou účastníků a to následovně:

Cena za den dle délky zásahu x počet dnů trvání zásahu

Výpočet je zahájen od data

- a) uvedeného v rozhodnutí na uzavírku, nebo
- b) faktického zahájení prací, nebo
- c) povolení prací dle zvláštního užívání pozemní komunikace,

a to podle toho, která ze shora uvedených rozhodných skutečností nastane jako první, a ukončen dnem uvedeným v předávacího protokolu o skutečném převzetí stavby, maximálně však na dobu jednoho roku. Předávací protokol (podklad k fakturaci) bude předán na účtárnu k fakturaci do 15 dnů ode dne podpisu předávacího protokolu, nejpozději však do 10.tého následujícího měsíce.

silnice III.tř.	
protlak	300 Kč/bm
příp. překop vozovky	5.000 Kč/případ
uložení ve vozovce, zásah do 400 bm	4.000 Kč/den
uložení do příkopu, chodníku, zel. pásu, zásah do 400 bm	300 Kč/den

2. Pokud by vypočtené nájemné činilo méně než 300,- Kč za celé sjednané období, stanovuje se částkou 300,- Kč.

Platba bude provedena v hotovosti nebo převodem na účet SSOK, vedený [REDAKCE]
[REDAKCE] Daňový doklad bude vystaven a zaslán nájemci do 15 dnů od podpisu předávacího protokolu. Splatnost daňového dokladu bude 21 dnů od jeho vystavení. Takto stanovená úhrada je bez DPH.

3. Pro případ nezaplacení nájemného ve lhůtě stanovené touto smlouvou, uhradí nájemce úrok z prodlení v souladu s obecně závazným právním předpisem.

Článek 4. Způsoby ukončení smlouvy

1. Před uplynutím sjednané doby lze tuto smlouvu ukončit:
 - a) písemnou dohodou účastníků s uvedením data, ke kterému nájem skončí,
 - b) písemnou výpovědí bez výpovědní doby v souladu s ust. § 2232 NOZ,
 - c) písemnou výpovědí s tříměsíční výpovědní dobou z důvodů porušení ustanovení článku 2, odst. 1, odst. 3.
2. V případě, že po uzavření této smlouvy dojde k takovým změnám při realizaci stavby, že pronajaté pozemky nebudou dotčeny, zavazují se účastníci této smlouvy uzavřít mezi sebou dohodu o zrušení této smlouvy.

B. Smlouva o budoucí smlouvě o zřízení služebnosti

Olomoucký kraj, IČO: 60609460, se sídlem Krajského úřadu v Olomouci –
Hodolanech, Jeremenkova 40a, PSČ 779 11,

jako budoucí povinný

zastoupený

Správou silnic Olomouckého kraje, příspěvkovou organizací,

IČO: 70960399

DIČ: CZ70960399

se sídlem: Olomouc, Lipenská 120, PSČ 772 11, zapsaná v obchodním rejstříku, vedeném
Krajským soudem v Ostravě, v oddíle Pr.,

vložka 100 dnem 14.11.2002

- vykonávající právo hospodaření se svěřeným majetkem Olomouckého kraje na základě
zřizovací listiny č.j. H-325/2002 ze dne 28.2.2002 a jejích dodatků

a

Město Zábřeh

Sídlo :

Masarykovo nám. 510/6, 789 01 Zábřeh

IČO :

00 303 640

DIČ :

CZ00303640

zastoupeno :

bankovní spojení :

telefon :

e-mail :

jako budoucí oprávněný

Článek 1. Základní ustanovení

1. Budoucímu povinnému přísluší na základě rozhodnutí o přechodu nemovitostí do vlastnictví krajů (zák. č. 157/2000 Sb.) vlastnické právo a to k pozemkům zapsaných na LV č. 167 pro k.ú. **Václavov u Zábřeha**, obec **Zábřeh**, pozemky p.č. 880, druh pozemku **ostatní plocha/silnice**, o výměře 3.494 m² a p.č. 881, druh pozemku **ostatní plocha/silnice**, o výměře 452 m², na LV č. 304 pro k.ú. **Svébohov**, obec **Svébohov**, pozemek p.č. 1358, druh pozemku **ostatní plocha/silnice** (dále jen služebné pozemky).
2. Budoucí oprávněný provádí stavbu „**Vodovod Václavov**“ (dále jen stavba), na pozemcích budoucího povinného citovaných v čl. 1. odst. 1. Rozsah, v jakém stavba budoucího oprávněného zasáhne služebné pozemky, je zakreslen na přiloženém situačním plánu.

Článek 2. Budoucí služebnost

1. Budoucí oprávněný se zavazuje, že do dvou měsíců od právní moci kolaudačního souhlasu stavby citované v Článku 1 odst. 2 zašle budoucímu povinnému doporučeným dopisem, případně emailem, návrh smlouvy o zřízení služebnosti, jejíž podstatné náležitosti jsou uvedeny v části B. této smlouvy, opatřené přílohami, a to:
 - a) geometrickým plánem se zaměřením služebnosti,
 - b) odborným posouzením znalce, příp. znaleckým posudkem o ceně za zřízení služebnosti,
 - c) předávacím protokolem stavby,a vyzve jej k uzavření smlouvy o zřízení služebnosti.
2. Budoucí povinný není povinen uzavřít s budoucím oprávněným smlouvu o zřízení služebnosti dle předchozích ustanovení, pokud budoucí oprávněný řádně, včas a v plné výši neuhradil nájemné dle Článku 3. nájemní smlouvy podle části A této smlouvy.

Článek 3. Obecné náležitosti smlouvy o zřízení služebnosti

1. Vlastník jako povinný zřizuje ve prospěch oprávněného služebnost, spočívající ve strpění uložení **vodovodu**, která bude váznout na služebných pozemcích p.č. **880**, druh pozemku ostatní plocha/silnice a p.č. **881**, druh pozemku ostatní plocha/silnice zapsaných na LV č. **167** pro k.ú. **Václavov u Zábřeha**, obec **Zábřeh** a p.č. **1358**, druh pozemku ostatní plocha/silnice zapsaném na LV č. **304** pro k.ú. **Svébohov**, obec **Svébohov**, v rozsahu, jak je zakresleno v geometrickém plánu na zaměření služebnosti. Povinný se dále zavazuje strpět provádění veškerých oprav a běžné údržby vodovodu strpět vstup oprávněných za tímto účelem na předmětné služebné pozemky.
2. Oprávněný ze služebnosti toto právo přijímá a povinný ze služebnosti se zavazuje toto právo trpět a respektovat.
3. Oprávnění jsou povinni před prováděním oprav a údržby stavby toto oznámit straně povinné.
4. Oprávnění a všechny osoby jimi pověřené a zmocněné se budou chovat tak, aby co v nejmenší míře omezovaly povinného ve výkonu vlastnických práv a aby co nejvíce šetřily jeho majetek.
5. V případě, že oprávnění způsobí v souvislosti s výkonem práva odpovídající pozemkové služebnosti, tj. opravami nebo provozem stavby, povinnému škodu na majetku, jsou oprávnění povinni tuto škodu na své náklady odstranit. Pokud nelze tuto škodu naturálním způsobem odstranit jsou oprávnění povinni ji uhradit v plné výši bez zbytečného odkladu.
6. Oprávněný je povinen zajistit podání návrhu na zápis služebnosti do katastru nemovitostí. Veškeré náklady související se zřízením služebnosti, zejména náklady spojené se sepisem smlouvy, zpracováním odborného posouzení znalce nebo zpracování znaleckého posudku, podáním návrhu na vklad, úhradou správního poplatku apod., se zavazuje nést strana oprávněná.
7. Služebnost se zřizuje na **dobu neurčitou**.
8. Náklady vznikající v souvislosti s vybudováním, údržbou a opravami stavby je povinen hradit oprávněný.

Článek 4. Úhrada za služebnost

1. Účastníci této smlouvy se dohodli, že služebnost je zřízena **úplatně**, a to formou jednorázové úplaty. Způsob stanovení jednorázové úplaty bude na základě odborného posouzení soudním znalcem (cena v místě a čase obvyklá), dle směrnice SSOK č. 46-2014.

2. Nedosáhne-li výpočet náhrady částky 1.000,- Kč, je stanovena náhrada za zřízení služebnosti v minimální výši 1.000,- Kč bez DPH. Daňový doklad bude vystaven a zaslán oprávněnému do 15 dnů od podpisu smlouvy o zřízení služebnosti posledním z účastníků. Splatnost daňového dokladu bude 21 dnů od jeho vystavení. Platba bude provedena v hotovosti nebo převodem na účet SSOK, vedený [REDACTED]

C. Závěrečná ustanovení



1. Změny a doplňky této smlouvy jsou možné pouze formou číslovaných dodatků podepsaných oběma smluvními stranami. Písemná forma je nezbytná i pro právní úkony směřující ke zrušení smlouvy.
2. Rada města Zábřeh schválila nájem části pozemků p.č. 880, 881 a 882 v k.ú. Václavov u Zábřeha a p.č. 1358 v k.ú. Svěbohov dne 23.5.2017 pod č.usn.: 17/059/902/05/06.
3. Rada města Zábřeh schválila zřízení služebnosti na části pozemcích p.č. 880, 881 a 882 v k.ú. Václavov u Zábřeha a p.č. 1358 v k.ú. Svěbohov dne 23.5.2017 pod č.usn.: 17/059/902/05/07.
4. Tato smlouva je sepsána ve čtyřech vyhotoveních s platností originálu, z nichž každá ze smluvních stran obdrží dvě vyhotovení.
5. Smluvní strany prohlašují, že tato smlouva byla uzavřena na základě jejich pravé, vážné a svobodné vůle, nikoliv v tísní anebo za nápadně nevýhodných podmínek. Na důkaz toho připojují své podpisy.

V Olomouci dne

08. 06. 2017

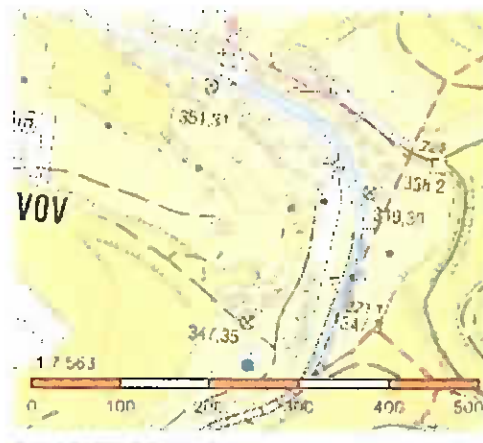
V Zábřeze dne

25. 05. 2017



Informace o pozemku

Parcelní číslo:	880
Obec:	Zábřeh [541354]
Katastrální území:	Václavov u Zábřeha [776009]
Číslo LV:	167
Výměra [m ²]:	3494
Typ parcely:	Parcela katastru nemovitostí
Mapový list:	KMD
Určení výměry:	Graficky nebo v digitalizované mapě
Způsob využití:	silnice
Druh pozemku:	ostatní plocha



Vlastníci, jiní oprávnění

Vlastnické právo	Podíl
Olomoucký kraj, Jeremenkova 1191/40a, Hodolany, 77900 Olomouc	
Hospodaření se svěřeným majetkem kraje	Podíl
Správa silnic Olomouckého kraje, příspěvková organizace, Lipenská 753/120, Hodolany, 77900 Olomouc	

Způsob ochrany nemovitosti

Nejsou evidovány žádné způsoby ochrany.

Seznam BPEJ

Parcela nemá evidované BPEJ.

Omezení vlastnického práva

Nejsou evidována žádná omezení.

Jiné zápisy

Nejsou evidovány žádné jiné zápisy.

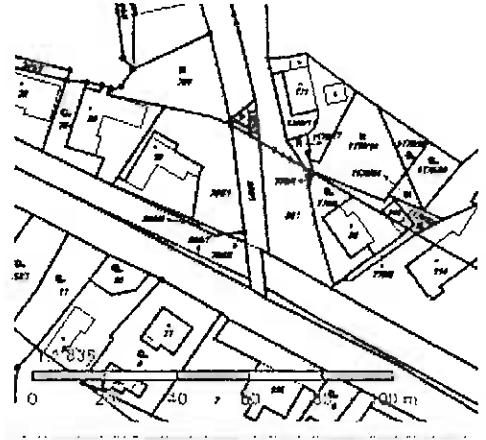
Řízení, v rámci kterých byl k nemovitosti zapsán cenový údaj

Nemovitost je v územním obvodu, kde státní správu katastru nemovitostí ČR vykonává Katastrální úřad pro Olomoucký kraj, Katastrální pracoviště Šumperk.

Zobrazené údaje mají informativní charakter. Platnost k 05.03.2017 22:00:00.

Informace o pozemku

Parcelní číslo:	881/2
Obec:	Zábřeh [541354] z
Katastrální území:	Václavov u Zábřeha [776009]
Číslo LV:	167
Výměra [m ²]:	452
Typ parcely:	Parcela katastru nemovitostí
Mapový list:	KMD
Určení výměry:	Graficky nebo v digitalizované mapě
Způsob využití:	silnice
Druh pozemku:	ostatní plocha



Vlastníci, jiní oprávnění

Vlastnické právo	Podíl
Olomoucký kraj, Jeremenkova 1191/40a, Hodolany, 77900 Olomouc	
Hospodaření se svěřeným majetkem kraje	Podíl
Správa silnic Olomouckého kraje, příspěvková organizace, Lipenská 753/120, Hodolany, 77900 Olomouc	

Způsob ochrany nemovitosti

Nejsou evidovány žádné způsoby ochrany.

Seznam BPEJ

Parcela nemá evidované BPEJ.

Omezení vlastnického práva

Nejsou evidována žádná omezení.

Jiné zápisy

Nejsou evidovány žádné jiné zápisy.

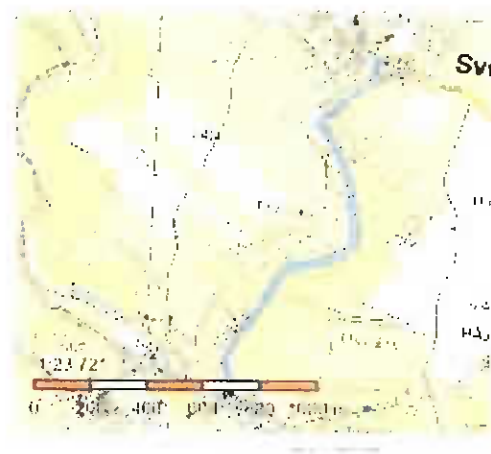
Řízení, v rámci kterých byl k nemovitosti zapsán cenový údaj

Nemovitost je v územním obvodu, kde státní správu katastru nemovitostí ČR vykonává [katastrální úřad pro Olomoucký kraj, Katastrální pracoviště Šumperk z](#)

Zobrazené údaje mají informativní charakter. Platnost k 05.03.2017 22:00:00.

Informace o pozemku

Parcelní číslo:	1358
Obec:	Svébohov [541125]
Katastrální území:	Svébohov [760285]
Číslo LV:	304
Výměra [m ²]:	20363
Typ parcely:	Parcela katastru nemovitostí
Mapový list:	KMD
Určení výměry:	Graficky nebo v digitalizované mapě
Způsob využití:	silnice
Druh pozemku:	ostatní plocha



Vlastníci, jiní oprávnění

Vlastnické právo

Olomoucký kraj, Jeremenkova 1191/40a, Hodolany, 77900 Olomouc

Podíl

Hospodaření se svěřeným majetkem kraje

Správa silnic Olomouckého kraje, příspěvková organizace, Lipenská 753/120, Hodolany, 77900 Olomouc

Podíl

Způsob ochrany nemovitosti

Nejsou evidovány žádné způsoby ochrany.

Seznam BPEJ

Parcela nemá evidované BPEJ.

Omezení vlastnického práva

Typ

Věcné břemeno (podle listiny)

Jiné zápisy

Nejsou evidovány žádné jiné zápisy.

Řízení, v rámci kterých byl k nemovitosti zapsán cenový údaj

Nemovitost je v územním obvodu, kde státní správu katastru nemovitostí ČR vykonává Katastrální úřad pro Olomoucký kraj, Katastrální pracoviště Šumperk

Zobrazené údaje mají informativní charakter. Platnost k 05.03.2017 22:00:00.