
**SMLOUVA O REALIZACI PŘEKLÁDKY
SÍTĚ ELEKTRONICKÝCH KOMUNIKACÍ
č. PN 2021_0014**

mezi

CETIN a.s.

a

Správa a údržba silnic Plzeňského kraje, příspěvková organizace

CETIN a.s.

se sídlem Českomoravská 2510/19, Libeň, 190 00 Praha 9

IČO: 04084063

DIČ: CZ04084063

ID DS: qa7425t

zapsaná v obchodním rejstříku vedeném u Městského soudu v Praze pod sp. zn. B 20623

zastoupená Josefem Slovákem, ředitelem, divize Výstavby a údržby sítí

bankovní spojení: PPF banka a.s.

číslo účtu: 2019160003/6000

(dále jen „**CETIN**“)

a

Správa a údržba silnic Plzeňského kraje, příspěvková organizace

sídlem Koterovská 462/162, 326 00 Plzeň

IČO: 72053119

DIČ: CZ72053119

ID DS: qbep485

zapsaná v obchodním rejstříku vedeném u Krajského soudu v Plzni pod sp. zn. Pr 737

zastoupená Ing. Miroslavem Doležalem, generálním ředitelem

datová schránka: qbep485

bankovní spojení: Raiffeisenbank a.s.

číslo účtu: 5146600001/5500

(dále „**Stavebník**“)

CETIN a Stavebník jsou dále společně označováni jako „**Smluvní strany**“ a jednotlivě jako „**Smluvní strana**“.

uzavřely níže uvedeného dne, měsíce a roku dle ustanovení § 1746 odst. 2 zákona č. 89/2012 Sb., občanský zákoník, v účinném znění (dále jen „**občanský zákoník**“) a dle ustanovení § 104 odst. 17 zákona č. 127/2005 Sb., o elektronických komunikacích a o změně některých souvisejících zákonů, v účinném znění (dále jen „**Zákon o elektronických komunikacích**“) tuto

Smlouvu o realizaci překládky sítě elektronických komunikací
(dále jen „**Smlouva**“)

DEFINICE

Výrazy označené ve Smlouvě počátečním velkým písmenem mají pro účely Smlouvy níže uvedený význam, není-li Smlouvou výslovně stanoveno jinak:

Překládka je stavba v k.ú. Újezd (okres Plzeň-město) spočívající ve změně trasy komunikačního vedení SEK ve vlastnictví společnosti CETIN, jejíž rozsah je specifikován v Projektu;

Projekt je realizační projektová dokumentace Překládky, který je Přílohou č. 1 této Smlouvy;

Příprava Překládky jsou přípravné činnosti s Překládkou související, nezbytné pro vlastní realizaci Překládky, a to zpracování Projektu a další činnosti uvedené v odst. 4.1 písmeno (a) Smlouvy;

Předpoklady pro realizaci Překládky mají význam uvedený v odst. 3.2 Smlouvy;

SEK je síť elektronických komunikací, kterou se rozumí přenosové systémy, popřípadě spojovací nebo směrovací zařízení a jiné prostředky, včetně prvků sítě, které nejsou aktivní, které umožňují přenos signálů po vedení, rádiovými, optickými nebo jinými elektromagnetickými prostředky, včetně družicových sítí, pevných sítí s komutací okruhů nebo paketů a mobilních zemských sítí, sítí pro rozvod elektrické energie v rozsahu, v jakém jsou používány pro přenos signálů, sítí pro rozhlasové a televizní vysílání a sítí kabelové televize, bez ohledu na druh přenášené informace;

Vyjádření o existenci SEK je „*Vyjádření o existenci sítě elektronických komunikací společnosti CETIN a.s.*“ ze dne 23.11.2023 vydané pod čj. 331766/23, jehož nedílnou součástí jsou Všeobecné podmínky ochrany SEK společnosti CETIN, které si vyžádal a obdržel Stavebník;

Zákon o vyvlastnění je zákon č. 184/2006 Sb., o odnětí nebo omezení vlastnického práva k pozemku nebo ke stavbě, v účinném znění.

1. ÚVODNÍ USTANOVENÍ

- 1.1 CETIN je vlastníkem SEK, jež má být přeložena na základě Smlouvy.
- 1.2 Stavebník dle Vyjádření o existenci SEK vyvolává Překládku dotčené části SEK dle ustanovení § 104 odst. 17 Zákona o elektronických komunikacích.
- 1.3 Překládka dle Smlouvy je vedena u společnosti CETIN pod označením „**VPIC Plzeň_ Červenohrádecká ul_2_část**“.

2. PŘEDMĚT SMLOUVY

- 2.1 Předmětem Smlouvy je závazek společnosti CETIN zajistit Překládku a s ní související záležitosti v rozsahu Projektu a za podmínek stanovených Smlouvou a závazek Stavebníka, který Překládku vyvolal, společnosti CETIN uhradit všechny nezbytné náklady spojené s Překládkou, které by společnosti CETIN nevznikly, kdyby Překládka nebyla Stavebníkem vyvolána.

3. PŘEKLÁDKA A JEJÍ PODMÍNKY

- 3.1 Překládka bude realizována v rozsahu (územním a stavebnětechnickém) a na nemovitostech specifikovaných v Projektu.
- 3.2 Předpoklady (podmínky) pro realizaci Překládky jsou:
 - (a) zajištění pravomocného územního rozhodnutí – rozhodnutí o umístění stavby Překládky;
 - (b) zajištění práv k užívání Překládkou dotčených nemovitostí, a to uzavřením smlouvy o smlouvě budoucí o zřízení služebnosti s vlastníky Překládkou dotčených nemovitostí nebo vyvlastnění takového práva,(vše dále jen „**Předpoklady pro realizaci Překládky**“).
- 3.3 Společnost CETIN není povinna zahájit realizaci Překládky dříve, než jsou zajištěny Předpoklady pro realizaci Překládky; bez zajištění Předpokladů pro realizaci Překládky nebude Překládka realizována.
- 3.4 Vlastníkem SEK, přeložené na základě Smlouvy, zůstává společnost CETIN.

- 3.5 Společnost CETIN je oprávněna realizaci Překládky pověřit jinou osobu. Je-li realizací Překládky a/nebo jednotlivými úkony Překládky pověřena jiná osoba, odpovídá společnost CETIN Stavebníkovi tak, jako by Překládku realizovala sama.

4. ZÁVAZKY SMLUVNÍCH STRAN

4.1 Společnost CETIN se zavazuje

(a) před realizací Překládky:

- (i) zajistit zpracování Projektu;
- (ii) pokusit se uzavřít smlouvu o smlouvě budoucí o zřízení služebnosti a/nebo jinou smlouvu s vlastníky Překládkou dotčených nemovitostí, tzn. prokazatelně učinit vlastníkům Překládkou dotčených nemovitostí návrh takové smlouvy.

(b) po realizaci Překládky:

- (i) zajistit pro své potřeby dokumentaci skutečného provedení Překládky; dokumentace skutečného provedení Překládky nebude dokumentací skutečného provedení s náležitostmi dle vyhlášky č. 499/2006 Sb., o dokumentaci staveb, v účinném znění;
- (ii) zajistit vyhotovení geometrického plánu s vyznačením rozsahu služebnosti k Překládkou dotčeným nemovitostem;
- (iii) zajistit uzavření smluv o zřízení služebnosti s vlastníky Překládkou dotčených nemovitostí a vklad služebnosti dle smluv o zřízení služebnosti s vlastníky Překládkou dotčených nemovitostí do katastru nemovitostí.

4.2 Stavebník se zavazuje, před realizací Překládky:

- (i) zajistit územní rozhodnutí – rozhodnutí o umístění stavby Překládky;
- (ii) po splnění Předpokladů pro realizaci Překládky, nejdříve však čtyři (4) měsíce od uzavření Smlouvy, vyzvat písemně společnost CETIN k realizaci Překládky a oznámit společnosti CETIN stavební připravenost (dále jen „**Kvalifikovaná výzva**“).

Stavebník podpisem Smlouvy převádí na společnost CETIN práva a povinnosti z územního rozhodnutí Magistrátu města Plzeň – rozhodnutí o umístění stavby Rekonstrukce Červenohrádecká ulice II. a III. etapa, úsek Staroveská – K Bukovci č.j. MMP/009781/11 ze dne 24.1.2011, které nabylo právní moci dne 1.3.2011, (dále jen „**Územní rozhodnutí**“), a to (i) práva k umístění resp. přeložení veřejné komunikační sítě společnosti CETIN za podmínek v Územním rozhodnutí stanovených, a (ii) práva a povinnosti související, založená stanovisky dotčených orgánů státní správy, vlastníků a správců inženýrských sítí a účastníků řízení, tak jak jsou v Územním rozhodnutí výslovně uvedeny. Společnost CETIN podpisem Smlouvy převáděná práva přijímá. Územní rozhodnutí je Přílohou č. 2 Smlouvy.

4.3 Společnost CETIN se zavazuje zajistit realizaci Překládky do osmi (8) měsíců ode dne, kdy bude splněna poslední z následujících podmínek:

- (a) společnosti CETIN je doručena Kvalifikovaná výzva;
- (b) Stavebník splnil povinnosti dle odst. 4.2 Smlouvy.

4.4 Stavebník bere na vědomí, že mezi společností CETIN a vlastníky Překládkou dotčených nemovitostí musí dojít s ohledem na ustanovení § 104 Zákona o elektronických komunikacích k úpravě vzájemných právních vztahů v podobě uzavření písemné smlouvy o budoucí smlouvě o zřízení služebnosti a po realizaci Překládky k uzavření

smlouvy o zřízení služebnosti případně ke zřízení takového práva ve vyvlastňovacím řízení. Náhrady za zřízení služebností, které společnost CETIN vlastníkům Překládkou dotčených nemovitostí uhradí, bude Stavebník s ohledem na ustanovení § 104 odst. 17 Zákona o elektronických komunikacích povinen uhradit společnosti CETIN jako náklady vzniklé společnosti CETIN v souvislosti s Překládkou. Stejně tak bude Stavebník povinen uhradit společnosti CETIN náklady za uhrazení správních poplatků za vklad služebností do katastru nemovitostí, případně náklady vzniklé společnosti CETIN v souvislosti s vyvlastňovacím řízením.

- 4.5 Stavebník se zavazuje poskytnout společnosti CETIN při uzavírání smluv o budoucí smlouvě o zřízení služebnosti a po realizaci Překládky při uzavírání smluv o zřízení služebnosti potřebnou součinnost.
- 4.6 Jakákoliv lhůta dle odst. 4.3 Smlouvy sjednaná k realizaci Překládky a/nebo sjednaná Smluvními stranami na základě Smlouvy se prodlužuje o dobu, po kterou je v prodlení Stavebník s plněním povinnosti dle Smlouvy a/nebo po kterou byla realizace Překládky přerušena nebo nemohla být zahájena z důvodu nikoliv na straně společnosti CETIN, a o další dobu, o kterou je lhůta k realizaci Překládky třeba prodloužit v důsledku prodlení Stavebníka.
- 4.7 Dnem ukončení realizace Překládky je den, kdy je Stavebníkovi doručeno na adresu uvedenou v hlavičce Smlouvy nebo na adresu elektronické pošty uvedenou v čl. 8 Smlouvy oznámení o ukončení realizace Překládky. Smluvní strany ujednaly a souhlasí, že oznámení dle předchozí věty budou považovat za doručené pátým (5.) dnem od odeslání oznámení na adresu uvedenou v hlavičce Smlouvy nebo na adresu elektronické pošty uvedenou v čl. 8 Smlouvy.

5. NÁKLADY SPOJENÉ S PŘEKLÁDKOU

- 5.1 Stavebník je dle ustanovení § 104 odst. 17 Zákona o elektronických komunikacích povinen nést náklady Překládky dotčeného úseku SEK, přičemž takovými náklady jsou všechny nezbytné náklady vlastníka SEK, které by mu nevznikly, kdyby Překládka nebyla Stavebníkem vyvolána.
- 5.2 Výše nákladů Překládky stanovených na základě Projektu činí ke dni uzavření Smlouvy **2.285.497,00 Kč** (slovy: dva miliony dvě stě osmdesát pět tisíc čtyři sta devadesát sedm korun českých) (dále jen „**Náklady překládky stanovené na základě Projektu**“). Specifikace těchto nákladů je uvedena v Projektu.
- 5.3 Překládka dle Zákona o elektronických komunikacích je mimo předmět daně z přidané hodnoty.
- 5.4 V případě, že v souvislosti s realizací Překládky společnosti CETIN vzniknou další nezbytné náklady na Překládku, které nejsou vyčísleny v odst. 5.2 Smlouvy, Stavebník se zavazuje je společnosti CETIN uhradit, za předpokladu, že nebudou zahrnuty v Nákladech Překládky stanovených na základě Projektu.

Může se jednat zejména, nikoliv však výlučně o:

- (a) náklady na náhrady za omezení vlastnického práva vlastníkům Překládkou dotčených nemovitostí dle uzavřených smluv o služebnosti a/nebo dle pravomocného rozhodnutí příslušného vyvlastňovacího úřadu o omezení vlastnického práva zřízením služebnosti rozhodnutím,
- (b) náklady související se zrušením a následným výmazem služebnosti (vážnoucí na nemovitostech dotčených původní, překládanou SEK) z katastru nemovitostí,

- (c) náklady na náhrady za omezené užívání lesního a půdního fondu včetně nákladů na vypracování výpočtu,
- (d) hydrogeologický, geologický, dendrologický a ostatní odborné posudky zpracované subjekty k tomu určenými,
- (e) náklady na koordinační výkresy, povodňové plány a zaměření, vyžadované dotčenými subjekty,
- (f) náklady na identifikaci parcel,
- (g) náklady na správní poplatky dle zákona č. 634/2004 Sb. o správních poplatcích, v účinném znění, které vzniknou společnosti CETIN v důsledku získávání potřebných správních rozhodnutí – povolení, které jsou nezbytné k realizaci Překládky,
- (h) náklady související se zvláštním užíváním veřejného prostranství, vyměřené v souvislosti s realizací Překládky podle zákona č.565/1990 Sb., o místních poplatcích v účinném znění,
- (i) náklady související se zvláštním užíváním dle ustanovení § 25 zákona č. 13/1997 Sb., o pozemních komunikacích, v účinném znění,
- (j) náklady na peněžité plnění plynoucí z nájemních smluv, jejichž uzavření je nutné pro realizaci Překládky,
- (k) náklady související s majetkovými újmami, způsobenými na zemědělských plodinách v souvislosti s realizací Překládky,
- (l) náklady na ochranu komunikačních vedení a zařízení před přepětím a nadproudem, včetně odborného výpočtu a návrhu,
- (m) náklady související se záchranným archeologickým dohledem.

5.5 Výše Nákladů na Překládku stanovených na základě Projektu se změní písemným oznámením společnosti CETIN o změně výše nákladů na Překládku doručeným Stavebníkovi (dále jen „**Oznámení o změně výše nákladů**“). Společnost CETIN je oprávněna Oznámení o změně výše nákladů učinit v každém kalendářním roce, ve kterém je Smlouva účinná, vždy však pouze jednou (1) za příslušný kalendářní rok. Společnost CETIN není povinna za trvání účinnosti Smlouvy učinit žádné Oznámení o změně výše nákladů.

6. PLATEBNÍ PODMÍNKY

- 6.1 Náklady spojené s Překládkou ve výši skutečně provedených prací a skutečně vynaložených nákladů dle odst. 5.2 a/nebo odst. 5.5 Smlouvy je Stavebník povinen uhradit na základě daňového dokladu (dále jen „**Faktura**“). Faktura bude společností CETIN vystavena do patnácti (15) dnů od ukončení realizace Překládky ve smyslu čl. 4 odst. 4.7 této Smlouvy a Stavebník je povinen uhradit ji ve lhůtě splatnosti.
- 6.2 Náklady společnosti CETIN uvedené v odst. 5.4 Smlouvy budou hrazeny Stavebníkem odděleně na základě samostatných Faktur vystavených společností CETIN.
- 6.3 Jakoukoliv Fakturu vystavenou společností CETIN dle Smlouvy a v souladu se Smlouvou je Stavebník povinen uhradit ve lhůtě třiceti (30) dnů ode dne doručení Faktury.
- 6.4 Faktury budou Stavebníkovi zasílány na adresu uvedenou v hlavičce Smlouvy nebo do datové schránky.
- 6.5 Náklady dle Smlouvy budou Stavebníkem hrazeny na účet společnosti CETIN určený na Faktuře.
- 6.6 Stavebník se dostane do prodlení s uhrazením Faktury, pokud řádně a v souladu se Smlouvou účtovaná částka nebude nejpozději poslední den splatnosti Faktury

odepsána z účtu Stavebníka ve prospěch účtu společnosti CETIN. Stavebník je povinen na požádání společnosti CETIN prokázat, že došlo k odepsání účtované částky z jeho účtu.

- 6.7 V případě, že Faktura nebude obsahovat správné údaje či bude neúplná, je Stavebník oprávněn Fakturu vrátit ve lhůtě do data její splatnosti společnosti CETIN. CETIN je povinen takovou Fakturu opravit, event. vystavit novou Fakturu. Lhůta splatnosti počíná v takovém případě běžet ode dne doručení opravené či nově vystavené Faktury Stavebníkovi.

7. SANKCE

- 7.1 Pro případ, že Stavebník bude v prodlení s úhradou některé částky, k jejíž úhradě je dle Smlouvy povinen, je povinen uhradit společnosti CETIN smluvní pokutu ve výši 0,1 % z dlužné částky za každý započatý den prodlení.
- 7.2 Smluvní pokuta je splatná do deseti (10) dnů ode dne doručení písemné výzvy příslušné Smluvní straně k její úhradě.
- 7.3 Zaplacením smluvní pokuty dle Smlouvy není dotčen nárok společnosti CETIN na náhradu skutečné škody a ušlého zisku v celém rozsahu způsobené škody.

8. KONTAKTNÍ A ODPOVĚDNÉ OSOBY SMLUVNÍCH STRAN

- 8.1 Za společnost CETIN:

ve věcech smluvních: [REDACTED]
funkce: specialista pro výstavbu sítě
tel. [REDACTED], e-mail: [REDACTED]

ve věcech technických: [REDACTED]
funkce: specialista pro výstavbu sítě
tel. [REDACTED], e-mail: [REDACTED]

- 8.2 Za Stavebníka :

ve věcech smluvních: [REDACTED]
funkce: vedoucí obchodního úseku a pověřená vedením právního oddělení
e-mail: [REDACTED]

ve věcech technických: [REDACTED]
funkce: vedoucí přípravy a realizace staveb Plzeň-město
e-mail: [REDACTED]

9. Odstoupení od smlouvy

- 9.1 Společnost CETIN je oprávněna, aniž by tím omezila jakákoli svá jiná práva nebo možnosti nápravy dle Smlouvy, odstoupit od Smlouvy v případech stanovených v odst. 9.2 Smlouvy tím, že doručí Stavebníkovi písemné oznámení o odstoupení. Odstoupení je účinné okamžikem jeho doručení Stavebníkovi, není-li v odstoupení stanoveno pozdější datum jeho účinnosti.
- 9.2 Dostane-li se Stavebník do prodlení s úhradou jakékoliv platby dle Smlouvy a toto prodlení trvá déle než třicet (30) dnů, je společnost CETIN oprávněna od Smlouvy odstoupit.

- 9.3 Odstoupí-li společnost CETIN dle odst. 9.2 Smlouvy, je Stavebník povinen uhradit společnosti CETIN veškeré náklady společnosti CETIN již vzniklé v souvislosti s plněním ze Smlouvy.
- 9.4 Pokud ve Smlouvě není výslovně stanoveno jinak, Smluvní strany sjednávají, že odstoupit od Smlouvy lze pouze způsobem a z důvodů stanovených ve Smlouvě, čímž Smluvní strany výslovně vylučují příslušná ustanovení občanského zákoníku, která upravují možnosti odstoupení od Smlouvy.
- 9.5 Odstoupením od Smlouvy nezanikají zejména případné nároky Smluvních stran na zaplacení úroků z prodlení, smluvních pokut, náhradu škody a dalších nákladů vzniklých na základě Smlouvy či v souvislosti s ní; dále nezanikají ustanovení Smlouvy, která vzhledem ke své povaze mají trvat i po ukončení Smlouvy.

10. ROZVAZOVACÍ PODMÍNKA

- 10.1 Kvalifikovaná výzva musí být doručena společnosti CETIN nejpozději do dvou (2) let od uzavření Smlouvy. Marné uplynutí této lhůty je rozvazovací podmínkou platnosti a účinnosti Smlouvy dle ustanovení § 548 odst. 2 občanského zákoníku.
- 10.2 Smlouva zanikne prvním dnem následujícím po uplynutí dvou (2) let od uzavření Smlouvy, aniž by v této lhůtě byla společnosti CETIN doručena řádná Kvalifikovaná výzva učiněná za splnění podmínek uvedených v odst. 4.2 Smlouvy.
- 10.3 Zanikne-li Smlouva rozvazovací podmínkou, je Stavebník povinen uhradit společnosti CETIN veškeré náklady společnosti CETIN již vzniklé v souvislosti s plněním Smlouvy do doby zániku Smlouvy rozvazovací podmínkou.
- 10.4 Zánikem Smlouvy touto rozvazovací podmínkou nezanikají případné nároky Smluvních stran na zaplacení úroků z prodlení, smluvních pokut, náhradu škody a dalších nákladů vzniklých na základě Smlouvy či v souvislosti s ní; dále nezanikají ustanovení Smlouvy, která vzhledem ke své povaze mají trvat i po zániku Smlouvy.

11. OCHRANA OSOBNÍCH ÚDAJŮ

- 11.1 Za účelem plnění práv a povinností vyplývajících ze Smlouvy nebo vzniklých v souvislosti se Smlouvou si Smluvní strany navzájem předávají nebo mohou předávat osobní údaje (dále jen „Osobní údaje“) ve smyslu zásad stanovených v zákoně č. 110/2019 Sb., o zpracování osobních údajů, v účinném znění a v čl. 4 odst. 1 Nařízení Evropského parlamentu a Rady (EU) č. 2016/679 ze dne 27. dubna 2016, o ochraně fyzických osob v souvislosti se zpracováním osobních údajů a o volném pohybu těchto údajů a o zrušení směrnice 95/46/ES (obecné nařízení o ochraně osobních údajů) (dále jen „GDPR“) subjektů údajů, kterými jsou zejména zástupci, zaměstnanci nebo zákazníci druhé Smluvní strany či jiné osoby pověřené druhou Smluvní stranou k výkonu či plnění práv a povinností vyplývajících ze Smlouvy nebo vzniklých v souvislosti se Smlouvou. Přejímající Smluvní strana je tak vzhledem k předávaným Osobním údajům v pozici správce.
- 11.2 Účelem předání Osobních údajů je plnění Smlouvy. Smluvní strany prohlašují, že předávané Osobní údaje budou zpracovávat pouze k naplnění tohoto účelu, a to v souladu s platnými právními předpisy, zejména v souladu s GDPR.
- 11.3 Smluvní strany prohlašují, že pro předání Osobních údajů druhé Smluvní straně

disponují platným právním titulem v souladu s čl. 6 odst. 1 GDPR.

- 11.4 Smluvní strany berou na vědomí, že za účelem plnění Smlouvy může docházet k předání Osobních údajů z přejímající Smluvní strany třetí osobě, zejména osobě, prostřednictvím které přejímající Smluvní strana vykonává či plní práva a povinnosti vyplývající ze Smlouvy nebo vzniklá v souvislosti se Smlouvou. Za plnění povinností ze Smlouvy se považuje zejména provádění Překládky a s ní souvisejících záležitostí v rozsahu a za podmínek stanovených Smlouvou.
- 11.5 Předávající Smluvní strana zajistila nebo zajistí splnění veškerých zákonných podmínek nezbytných pro předání Osobních údajů vůči subjektům údajů, zejména informuje subjekty údajů o skutečnosti, že došlo k předání konkrétních Osobních údajů přejímající Smluvní straně, a to za účelem plnění Smlouvy. V případě, že přejímající Smluvní stranou je společnost CETIN, předávající Smluvní strana seznámí subjekty údajů rovněž i s podmínkami zpracování Osobních údajů, včetně rozsahu zvláštních práv subjektu údajů, které jsou uvedeny v Zásadách zpracování osobních údajů dostupných na adrese <https://www.cetin.cz/zasady-ochrany-osobnich-udaju>. Splnění povinností uvedené v tomto odstavci je předávající Smluvní strana povinna přejímající Smluvní straně na výzvu písemně doložit.

12. ZÁVĚREČNÁ USTANOVENÍ

- 12.1 Smlouva nabývá platnosti dnem jejího uzavření a účinnosti dnem následujícím po dni jejího uveřejnění dle zákona č. 340/2015 Sb., o zvláštních podmínkách účinnosti některých smluv, uveřejňování těchto smluv a o registru smluv (zákon o registru smluv), v účinném znění (dále jen „**Zákon o registru smluv**“). Stavebník se zavazuje nejpozději do dvaceti (20) dnů od uzavření Smlouvy uveřejnit její obsah a tzv. metadata a splnit další povinnosti v souladu se Zákonem o registru smluv. Stavebník se zavazuje doručit společnosti CETIN potvrzení o uveřejnění Smlouvy dle Zákonu o registru smluv vydané správcem registru smluv nejpozději následující den po jeho obdržení. Nebude-li Smlouva uveřejněna v souladu se Zákonem o registru smluv ani do tří (3) měsíců od jejího uzavření, zavazuje se Stavebník uzavřít se společností CETIN novou smlouvu, která svým obsahem bude hospodářsky odpovídat znění Smlouvy (příčemž určení lhůt, dob a termínů bude odpovídat tomuto principu a časovému posunu), a to do sedmi (7) dnů od doručení výzvy společností CETIN Stavebníkovi. Ujednání tohoto odstavce nabývá účinnosti dnem uzavření Smlouvy.
- 12.2 Vztahy ze Smlouvy vyplývající i vztahy Smlouvou neupravené se řídí právním řádem České republiky, zejména občanským zákoníkem.
- 12.3 Písemným stykem či pojmem „**písemně**“ se pro účely Smlouvy rozumí předání zpráv jedním z těchto způsobů:
- (a) v listinné podobě;
 - (b) datovou zprávou prostřednictvím informačního systému datových schránek;
 - (c) e-mailovou zprávou podepsanou zaručeným elektronickým podpisem dle zákona č. 297/2016 Sb., o službách vytvářejících důvěru pro elektronické transakce, ve znění pozdějších předpisů;
 - (d) e-mailovou zprávou zaslanou z adresy kontaktní osoby Smluvní strany na adresu kontaktní osoby druhé Smluvní strany, tak jak jsou určeny v čl. 8 Smlouvy.

Jednostranné právní jednání způsobující zánik Smlouvy (výpověď nebo odstoupení) musí mít podobu samostatně podepsaného dokumentu a musí být doručeno pouze prostřednictvím poskytovatele poštovních služeb nebo prostřednictvím informačního systému datových schránek nebo jako příloha e-mailové zprávy na adresu kontaktní

osoby ve věcech smluvních dle čl. 8 Smlouvy a současně na adresu

- 12.4 Smluvní strany se zavazují vyvinout maximální úsilí k odstranění vzájemných sporů, vzniklých na základě Smlouvy nebo v souvislosti se Smlouvou, a k jejich vyřešení zejména prostřednictvím jednání odpovědných osob nebo jiných pověřených subjektů. Nedohodnou-li se Smluvní strany na způsobu řešení vzájemného sporu, má každá ze Smluvních stran právo uplatnit svůj nárok u příslušného soudu České republiky.
- 12.5 Smluvní strany si nepřejí, aby nad rámec ustanovení Smlouvy byla jakákoliv práva a povinnosti dovozovány z dosavadní či budoucí praxe zavedené mezi Smluvními stranami či zvyklostí zachovávaných obecně či v odvětví týkajícím se předmětu plnění Smlouvy, ledaže je ve Smlouvě výslovně sjednáno jinak. Vedle shora uvedeného si Smluvní strany potvrzují, že si nejsou vědomy žádných dosud mezi nimi zavedených obchodních zvyklostí či praxe.
- 12.6 Smlouva může být měněna a doplňována pouze písemně, právními jednáními výslovně označenými za dodatky ke Smlouvě podepsanými oprávněnými zástupci Smluvních stran na též dokumentu, a to buď v listinné podobě nebo elektronicky; změna jinou formou je vyloučena. Odstoupit od Smlouvy a vypovědět ji lze pouze písemně. Smluvní strany ujednaly, že ustanovení první věty tohoto odstavce nebudou aplikovat na změny osob dle čl. 8 Smlouvy a pro případ Oznámení o změně výše nákladů dle odst. 5.5 Smlouvy, kdy postačí písemné oznámení o změně druhé Smluvní straně.
- 12.7 Smluvní strany se dohodly na vyloučení aplikace následujících ustanovení občanského zákoníku:
- § 557;
 - § 1767 odst. 2;
 - § 1740 odst. 2 druhá věta a odst. 3; a
 - § 1743.
- 12.8 Smluvní strany na sebe v souladu s § 1765 odst. 2 občanského zákoníku přebírají nebezpečí změny okolností.
- 12.9 S odkazem na příslušná ustanovení občanského zákoníku, zejména ustanovení § 1881 a § 1895 občanského zákoníku, není Stavebník oprávněn převést či postoupit Smlouvu ani jakákoliv svá práva nebo povinnosti ze Smlouvy nebo z její části třetí osobě bez předchozího písemného souhlasu společnosti CETIN.
- 12.10 Smlouva obsahuje úplné ujednání o předmětu Smlouvy a všech náležitostech, které Smluvní strany měly a chtěly ve Smlouvě ujednat, a které považují za důležité pro závaznost Smlouvy. Žádný projev Smluvních stran učiněný při jednání o Smlouvě ani projev učiněný po uzavření Smlouvy nesmí být vykládán v rozporu s výslovnými ustanoveními Smlouvy a nezakládá žádný závazek žádné ze Smluvních stran.
- 12.11 Smluvní strany souhlasí a potvrzují si, že údaje uvedené ve Smlouvě nejsou předmětem obchodního tajemství a zároveň nejsou informacemi požívajícími ochrany důvěrnosti majetkových poměrů.
- 12.12 Společnost CETIN přijala a dodržuje interní korporátní compliance program navržený tak, aby byl zajištěn soulad činnosti společnosti CETIN s pravidly etiky, morálky, platnými právními předpisy a mezinárodními smlouvami, včetně opatření, jejichž cílem je předcházení a odhalování jejich porušování (program Corporate Compliance - <https://www.cetin.cz/corporate-compliance>). Stavebník (a jakákoliv fyzická nebo

právní osoba, která s ním spolupracuje a kterou využívá pro plnění povinností ze Smlouvy nebo v souvislosti s jejím uzavřením a realizací, tj. zaměstnanci, zástupci nebo externí spolupracovníci) ctí a dodržuje platné právní předpisy včetně mezinárodních smluv, základní morální a etické principy. Stavebník odmítá jakékoliv deliktní jednání a tohoto se zdržuje. Stavebník zejména nedopustí, neschválí ani nepovolí žádné přímé nebo zprostředkované jednání, které by způsobilo, že by Stavebník nebo jakýkoliv jeho zaměstnanec, zástupce nebo externí spolupracovník porušil jakékoliv platné právní předpisy týkající se úplatkářství nebo korupce. Tato povinnost se vztahuje zejména nikoli však výlučně i na jakékoliv nezákonné ovlivnění, neoprávněné platby/platby bez právního titulu nebo plnění takové povahy ve vztahu ke státním úředníkům, zástupcům veřejných orgánů, rodinám nebo blízkým přátelům. Vystupuje-li Stavebník pro společnost CETIN nebo jeho jménem, dává dodržování uvedených zásad najevo.

12.13 Smlouva je vyhotovena v elektronické podobě nebo v listinné podobě, přičemž v takovém případě je Smlouva vyhotovena ve třech (3) stejnopisech, z nichž každá Smluvní strana obdrží jedno (1) vyhotovení.

12.14 Součástí Smlouvy jsou následující Přílohy:

- Příloha č. 1 - Projekt
- Příloha č. 2 - Územní rozhodnutí Magistrátu města Plzeň – rozhodnutí o umístění stavby č.j. MMP/009781/11 ze dne 24.1.2011
- Příloha č. 3 - Rozhodnutí Magistrátu města Plzeň – rozhodnutí o prodloužení platnosti územního rozhodnutí č.j. MMP/115506/13 ze dne 30.5.2013
- Příloha č. 4 - Rozhodnutí Magistrátu města Plzeň – rozhodnutí o prodloužení platnosti územního rozhodnutí č.j. MMP/022681/16 ze dne 29.1.2016
- Příloha č. 5 - Rozhodnutí Magistrátu města Plzeň – stavební povolení č.j. MMP/225426/18 ze dne 5.9.2018
- Příloha č. 6 - Rozhodnutí Magistrátu města Plzeň – rozhodnutí o prodloužení platnosti stavebního povolení č.j. MMP/014212/21 ze dne 14.1.2021

CETIN:

Stavebník :

V Praze

V Plzni

CETIN a.s.

Josef Slovák
ředitel, divize Výstavby a údržby sítí
(elektronicky podepsáno)

**Správa a údržba silnic Plzeňského kraje,
p.o.**

Ing. Miroslav Doležal
generální ředitel
(elektronicky podepsáno)



1. ČÁST

2. ČÁST

ÚSEK 1.

ÚSEK 2.

POVRCHOVÁ OPRAVA

**ČERVENOHRADECKÁ
II. A III. ETAPA**

MAPY.CZ

Rokycanská 0 100 200 300 m


© Seznam.cz, a.s., 2020 a další

26



- LEGENDA**
- NOVÝ STAV
 - REKONSTRUKCE ČERVENOHÁŘECKÉ ULICE - 1. ČÁST
 - SOUČASNÝ STAV
 - KATASTRÁLNÍ MAPA
 - KATASTRÁLNÍ MAPA - VNITRNÍ KRESBA
 - KATASTRÁLNÍ MAPA - HRANICE KÚ
- PLOCHY**
- MK SKUPINY C - VOZOVKA - ASFALTOVÝ BETON
 - MK SKUPINY D - VOZOVKA - ASFALTOVÝ BETON
 - PARKOVIŠTĚ - BETONOVÁ DLAŽBA TL. 80 mm
 - OPĚRNÁ ZĚD
 - KRAJNICE - STĚRKODŮT 0-32
 - PŘÍKOP
 - SJEZD - BETONOVÁ DLAŽBA TL. 80 mm
 - SJEZD - ASFALTOVÝ BETON
 - STEZKA PRO CHODCE A CYKLISTY SPOLEČNÁ - ASFALTOVÝ BETON
 - ZEŠÍLENÁ PŘEJEZDOVÁ STEZKA PRO CHODCE A CYKLISTY SPOLEČNÁ - ASFALTOVÝ BETON
 - CHODNÍK - BETONOVÁ DLAŽBA TL. 60 mm
 - ZEŠÍLENÝ PŘEJEZDOVÝ CHODNÍK - BETONOVÁ DLAŽBA TL. 80 mm
 - ZÁLIV ZASTÁVKY MHD - CEMENTOVÝ BETON
 - NÁSTUPIŠTĚ ZASTÁVKY MHD - BETONOVÁ DLAŽBA TL. 60 mm
 - KONTRASTNÍ PÁS NÁSTUPIŠTĚ ZASTÁVKY MHD - BETONOVÁ DLAŽBA TL. 60 mm, BARVA ANTRACIT
 - PLOCHA OSTRŮVKŮ - BETONOVÁ DLAŽBA TL. 60 mm
 - PRSTENEC OK - KAMENNÁ KOSTKA VELKÁ
 - ODVODŇOVACÍ RIGOL - BETONOVÁ TVAROVKA, ŠÍŘKA 600 mm
 - ZELEŇ - TRÁVNÍK - PARKOVÁ SMĚS
 - KATASTRÁLNÍ MAPA - BUDOVY

Katastrální území: Újezd (okres Pízeň-město), 722685, Červený Hrádek u Pízně (okres Pízeň-město), 621081
 Souřadnicový systém: JTSK
 Výškový systém: B. p. v.

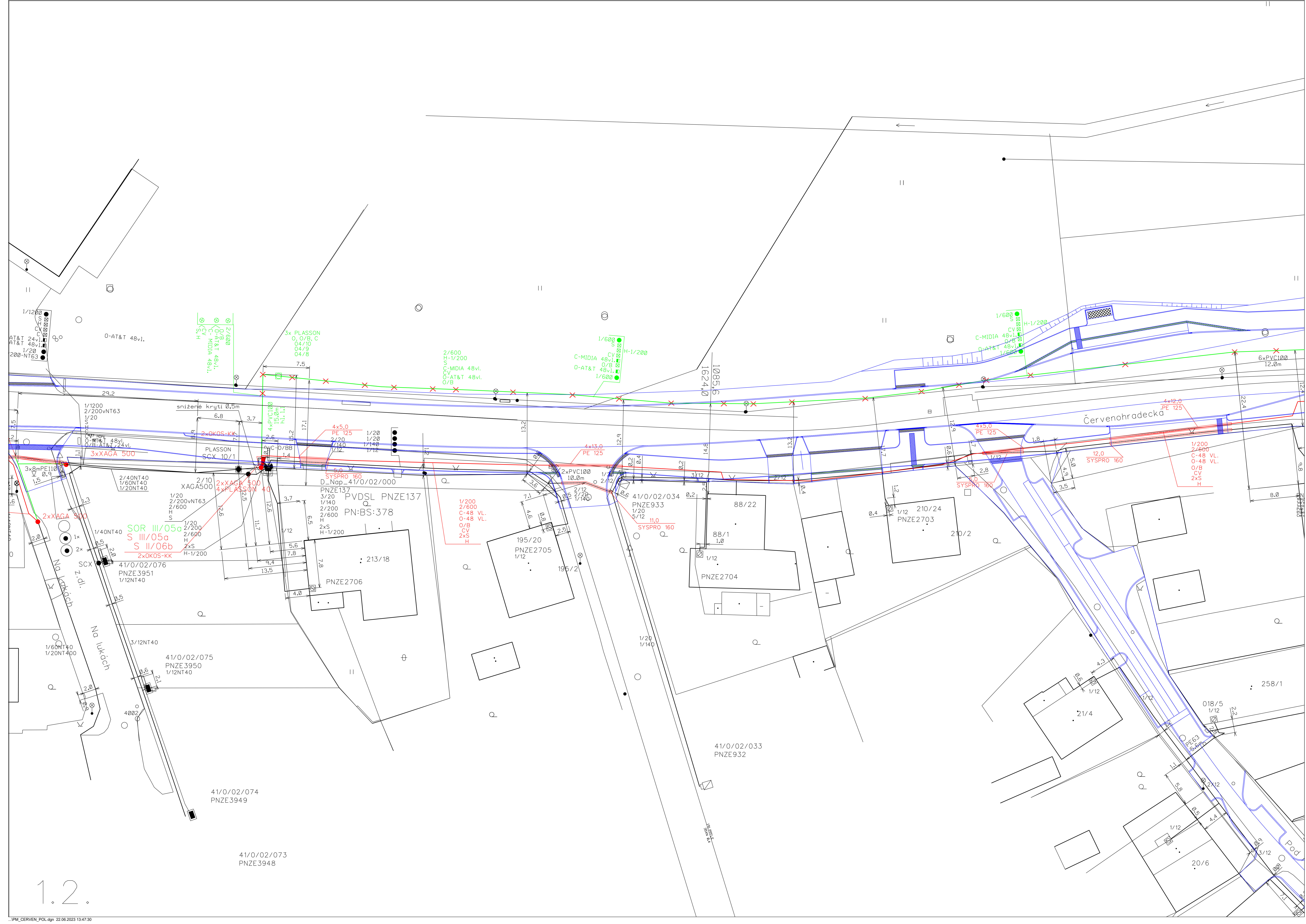


SDS

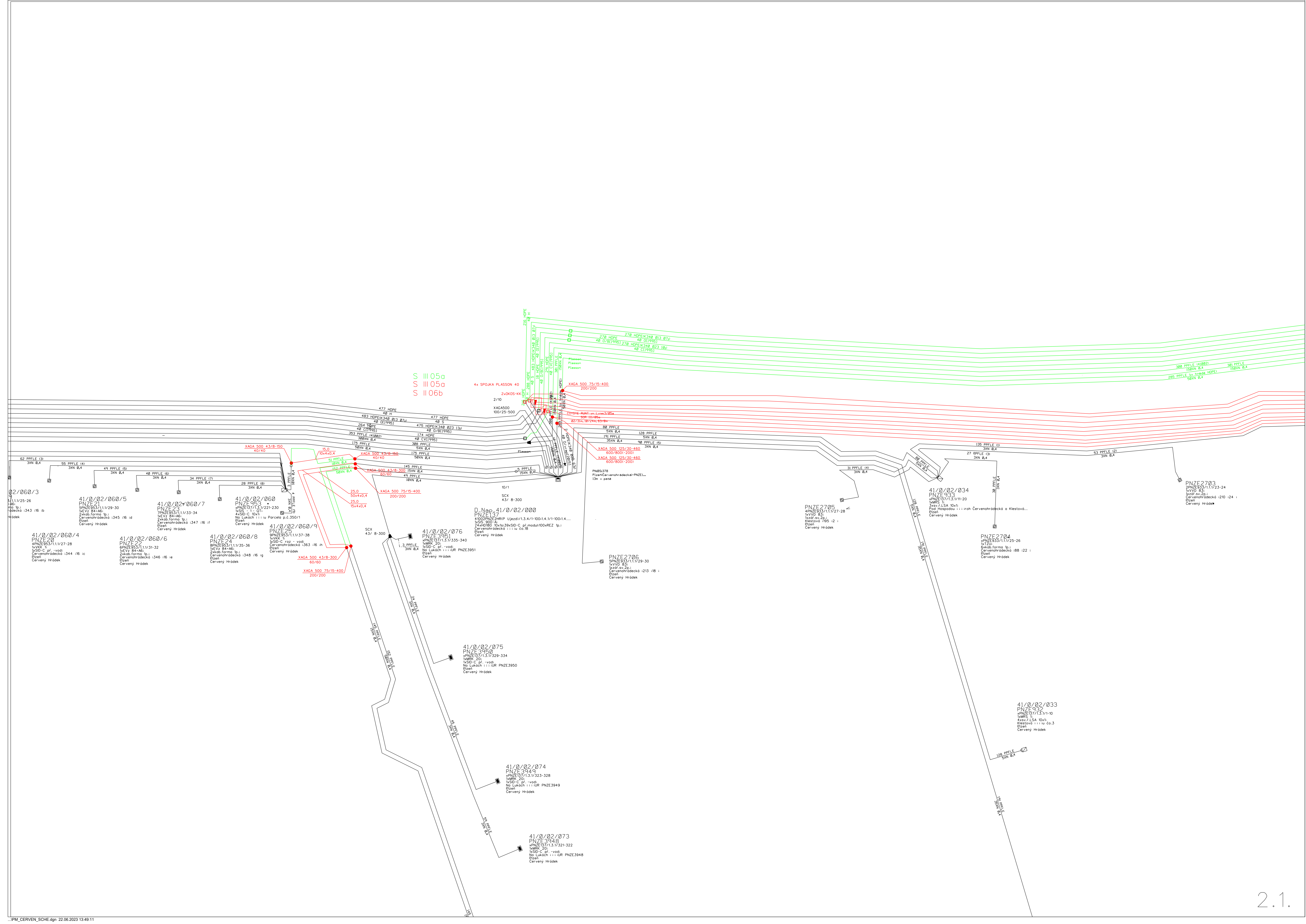
PROJEKČNÍ A INŽENÝRSKÁ KANCELÁŘ

Vyracoval M. Bořik	Zodp. projektant Ing. Č. Stehlik		
Kraj Plzeňský	MÚ: ÚMO Pízeň 4	Ing. Čeněk Stehlik projekční kancelář Zábělská 46, 312 00 Pízeň tel.: 377 331 311 email: c.stehlik@centrum.cz	
Investor: Statutární město Pízeň, náměstí Republiky 1, 306 32 Pízeň	SÚS PK, p. o., Koterovská 462/162, 326 00 Pízeň	Formát 7x A4	Datum 12/2019
Autor: REKONSTRUKCE ČERVENOHÁŘECKÉ ULICE II. A III. ETAPA - 2. ČÁST C. SITUAČNÍ VÝKRESY	Obsah: CELKOVÁ SITUACE	Čís. zakázky 06-31-19	Učel DSP
		Měřítko 1:1500	Čís. přílohy C.2.
		Čís. kópe C.2.	





1.2.



S III 05a
 S III 05c
 S III 06b

4+ SPOJKA PLASSON 40
 2x OKOS-K

02/060/3
 PNZE 20
 4PNZE933/11/27-28
 1xVKK E
 4xSD-C pf. vod.
 1xVVD 83
 Kestava 195 :2 :
 Pízen
 Cerveny Hradek

41/0/02/060/4
 PNZE 20
 4PNZE933/11/27-28
 1xVKK E
 4xSD-C pf. vod.
 1xVVD 83
 Kestava 195 :2 :
 Pízen
 Cerveny Hradek

41/0/02/060/5
 PNZE 21
 4PNZE933/11/29-30
 1xVKK E
 4xSD-C pf. vod.
 1xVVD 84
 Kestava 195 :2 :
 Pízen
 Cerveny Hradek

41/0/02/060/6
 PNZE 22
 4PNZE933/11/31-32
 1xVKK E
 4xSD-C pf. vod.
 1xVVD 84
 Kestava 195 :2 :
 Pízen
 Cerveny Hradek

41/0/02/060/7
 PNZE 23
 4PNZE933/11/33-34
 1xVKK E
 4xSD-C pf. vod.
 1xVVD 84
 Kestava 195 :2 :
 Pízen
 Cerveny Hradek

41/0/02/060/8
 PNZE 24
 4PNZE933/11/35-36
 1xVKK E
 4xSD-C pf. vod.
 1xVVD 84
 Kestava 195 :2 :
 Pízen
 Cerveny Hradek

41/0/02/060/9
 PNZE 25
 4PNZE933/11/37-38
 1xVKK E
 4xSD-C pf. vod.
 1xVVD 84
 Kestava 195 :2 :
 Pízen
 Cerveny Hradek

41/0/02/076
 PNZE 3951
 4PNZE137/13/329-334
 1xVKK E
 4xSD-C pf. vod.
 1xVVD 84
 Kestava 195 :2 :
 Pízen
 Cerveny Hradek

41/0/02/074
 PNZE 3949
 4PNZE137/13/323-328
 1xVKK E
 4xSD-C pf. vod.
 1xVVD 84
 Kestava 195 :2 :
 Pízen
 Cerveny Hradek

41/0/02/073
 PNZE 3948
 4PNZE137/13/321-322
 1xVKK E
 4xSD-C pf. vod.
 1xVVD 84
 Kestava 195 :2 :
 Pízen
 Cerveny Hradek

41/0/02/075
 PNZE 3950
 4PNZE137/13/329-334
 1xVKK E
 4xSD-C pf. vod.
 1xVVD 84
 Kestava 195 :2 :
 Pízen
 Cerveny Hradek

41/0/02/076
 PNZE 3951
 4PNZE137/13/329-334
 1xVKK E
 4xSD-C pf. vod.
 1xVVD 84
 Kestava 195 :2 :
 Pízen
 Cerveny Hradek

41/0/02/077
 PNZE 3952
 4PNZE137/13/329-334
 1xVKK E
 4xSD-C pf. vod.
 1xVVD 84
 Kestava 195 :2 :
 Pízen
 Cerveny Hradek

41/0/02/078
 PNZE 3953
 4PNZE137/13/329-334
 1xVKK E
 4xSD-C pf. vod.
 1xVVD 84
 Kestava 195 :2 :
 Pízen
 Cerveny Hradek

41/0/02/079
 PNZE 3954
 4PNZE137/13/329-334
 1xVKK E
 4xSD-C pf. vod.
 1xVVD 84
 Kestava 195 :2 :
 Pízen
 Cerveny Hradek

41/0/02/080
 PNZE 3955
 4PNZE137/13/329-334
 1xVKK E
 4xSD-C pf. vod.
 1xVVD 84
 Kestava 195 :2 :
 Pízen
 Cerveny Hradek

41/0/02/081
 PNZE 3956
 4PNZE137/13/329-334
 1xVKK E
 4xSD-C pf. vod.
 1xVVD 84
 Kestava 195 :2 :
 Pízen
 Cerveny Hradek

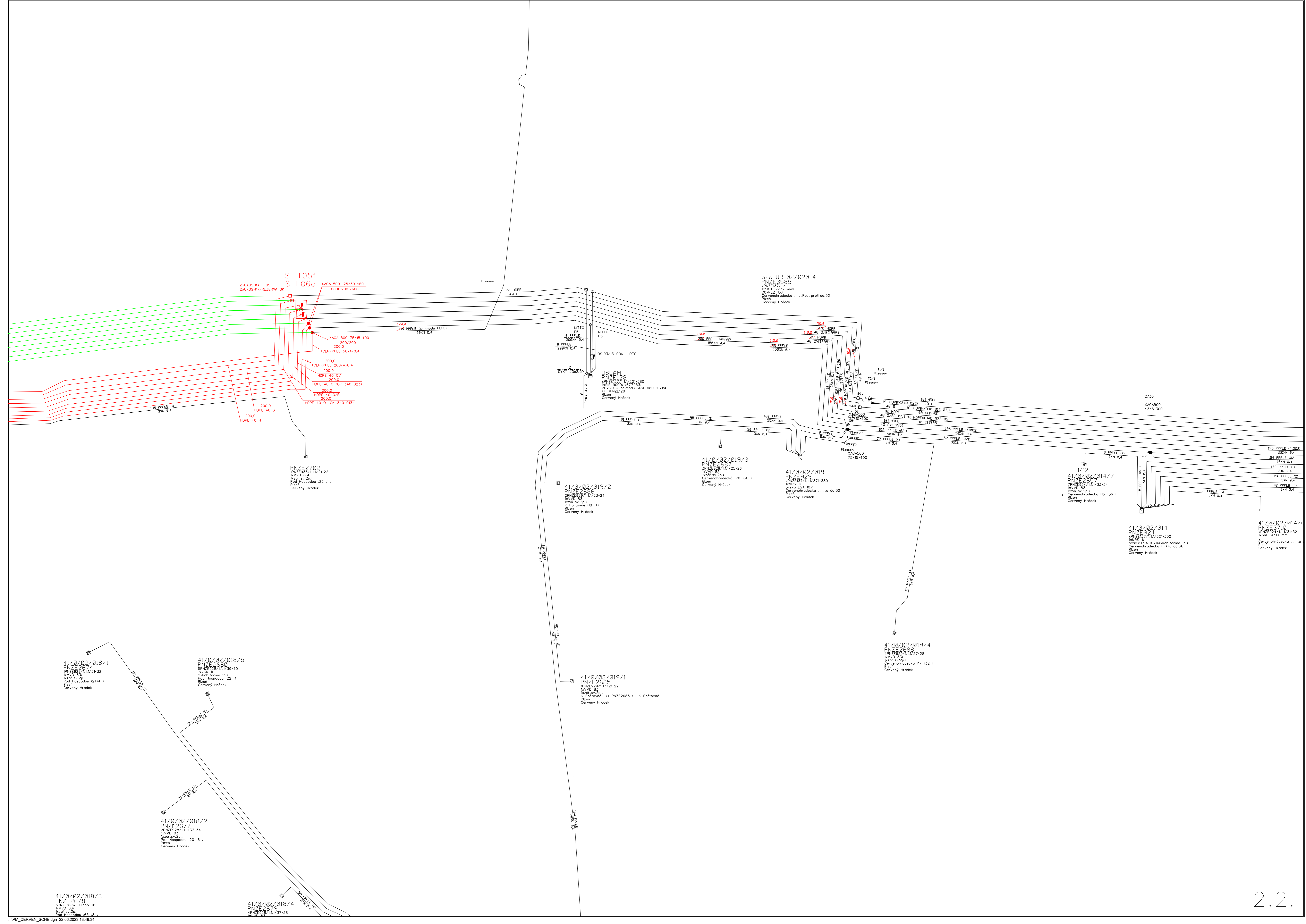
41/0/02/082
 PNZE 3957
 4PNZE137/13/329-334
 1xVKK E
 4xSD-C pf. vod.
 1xVVD 84
 Kestava 195 :2 :
 Pízen
 Cerveny Hradek

41/0/02/083
 PNZE 3958
 4PNZE137/13/329-334
 1xVKK E
 4xSD-C pf. vod.
 1xVVD 84
 Kestava 195 :2 :
 Pízen
 Cerveny Hradek

41/0/02/084
 PNZE 3959
 4PNZE137/13/329-334
 1xVKK E
 4xSD-C pf. vod.
 1xVVD 84
 Kestava 195 :2 :
 Pízen
 Cerveny Hradek

41/0/02/085
 PNZE 3960
 4PNZE137/13/329-334
 1xVKK E
 4xSD-C pf. vod.
 1xVVD 84
 Kestava 195 :2 :
 Pízen
 Cerveny Hradek

41/0/02/086
 PNZE 3961
 4PNZE137/13/329-334
 1xVKK E
 4xSD-C pf. vod.
 1xVVD 84
 Kestava 195 :2 :
 Pízen
 Cerveny Hradek



S III 05f
S II 06c

2xOKOS-KK - OS
2xOKOS-KK-REZERYVA OK

XAGA 500 125/30-480
8001-2001/600

XAGA 500 75/15-400

200,0
TCEPKPFE 50x4x0,4

200,0
TCEPKPFE 200x4x0,4

200,0
HOPE 40 CV

200,0
HOPE 40 C (OK 340 023)

200,0
HOPE 40 O/B

200,0
HOPE 40 O (OK 340 013)

175 PPFE (1)
3XN 0,4

200,0
HOPE 40 S

200,0
HOPE 40 H

Pro UR_02/020-4
PNZE 2585
PNZE 17/32 mm
ZNAK: 7
Cervenohradecko ::: Rez. protico.32
Pizen
Cerveny Hradek

NITTO
F5

5 PPFE
20XN 0,4

OS/03/13 SOK - DTC

DSLAM
PNZE 128
PNZE 13/11/201-380
LSA 10x1
20x50 - C, P, modul:36xHD180 10x1s
::: PNZE 108
Pizen
Cerveny Hradek

41/0/02/019/3
PNZE 2687
PNZE 924/1.1.V.25-26
tvVD 83
kzpr sv.2p.
Cervenohradecko :70 :30 :
Pizen
Cerveny Hradek

41/0/02/019
PNZE 329
PNZE 13/11/371-380
LSA 10x1
Cervenohradecko ::: u Co.32
Pizen
Cerveny Hradek

41/0/02/014/7
PNZE 2657
PNZE 924/1.1.V.33-34
tvVD 83
kzpr sv.2p.
Cervenohradecko :15 :36 :
Pizen
Cerveny Hradek

41/0/02/014
PNZE 324
PNZE 13/11.321-330
LSA 10x14xkob. form. 1p.
Cervenohradecko ::: u Co.36
Pizen
Cerveny Hradek

41/0/02/014/6
PNZE 3710
PNZE 924/1.1.V.31-32
tvSKH 4/10 mm
Cervenohradecko ::: u
Pizen
Cerveny Hradek

41/0/02/018/1
PNZE 2674
PNZE 928/1.1.V.31-32
tvVD 83
kzpr sv.2p.
Pod Hospodou :21 :4 :
Pizen
Cerveny Hradek

41/0/02/018/5
PNZE 2660
PNZE 928/1.1.V.39-40
svKHK
2xkob. forma 1p.
Pod Hospodou :22 :1 :
Pizen
Cerveny Hradek

41/0/02/018/2
PNZE 2677
PNZE 928/1.1.V.33-34
tvVD 83
kzpr sv.2p.
Pod Hospodou :20 :16 :
Pizen
Cerveny Hradek

41/0/02/019/1
PNZE 2685
PNZE 928/1.1.V.21-22
tvVD 83
kzpr sv.2p.
K Foltovne ::: PNZE 2685 (ul. K Foltovne)
Pizen
Cerveny Hradek

41/0/02/019/4
PNZE 2686
PNZE 928/1.1.V.27-28
tvVD 83
kzpr sv.2p.
Cervenohradecko :17 :32 :
Pizen
Cerveny Hradek

41/0/02/018/3
PNZE 2678
PNZE 928/1.1.V.35-36
tvVD 83
kzpr sv.2p.
Pod Hospodou :65 :8 :
Pizen
Cerveny Hradek

41/0/02/018/4
PNZE 2679
PNZE 928/1.1.V.37-38
tvVD 83
kzpr sv.2p.
Pod Hospodou :65 :8 :
Pizen
Cerveny Hradek

Název stavby: VPIC Plzeň, Červenohrádecká ul.2.část
 Číslo SPP prvku:
 Zhotovitel PD: XXXXXXXXXX
 KPO: Plzeňsko
 HOST: Plzeň
 VUJ:

Technické údaje:

KMVYK:	0.400	KMP:	181.050	bytových HTS:	0
KMVYK: voz.	0.080	KMMK:	0.640	podnik. HTS:	0
km otvorů:	0.000	KMNT:	0.000	rekreač. HTS:	0
		KMTRU:	1.275	PP HR:	0
		KMOK:	1.100	PP UR:	0
		KMVL:	52.800		
		KMTRK:	0.000		

Rozdělení dle zón:

1: Nad 100 tis. obyv.					
Historické centrum	0.000 km	Městská zástavba	0.000 km	Předměstí	0.000 km
2: Od 10 tis. do 100 tis. obyv.					
Historické centrum	0.000 km	Městská zástavba	0.000 km	Předměstí	0.000 km
3: Od 1 tis. do 10 tis. obyv.					
Historické centrum	0.000 km	Městská zástavba	0.000 km	Předměstí	0.000 km
4: Do 1 tis. obyv.					
Chráněná přírodní území	0.000 km	Ostatní terén	0.000 km		

Rekapitulace nákladů:

PŘÍPRAVA	18 450,00 Kč
ZEMNÍ PRÁCE	543 362,28 Kč
MONTÁŽ	502 058,05 Kč
GEODETIKÉ PRÁCE PŘÍPRAVA	12 994,91 Kč
GEODETIKÉ PRÁCE REALIZACE	15 616,91 Kč
VĚCNÁ BŘEMENA PŘÍPRAVA	10 950,39 Kč
VĚCNÁ BŘEMENA REALIZACE	335 690,13 Kč
PROVOZNÍ PRÁCE	0,00 Kč
MATERIÁL DOD. CETIN	0,00 Kč
MATERIÁL VYŘAZENÝ	0,00 Kč
MATERIÁL ZHOTOVITELE - Vykazovaný	806 374,12 Kč
MATERIÁL ZHOTOVITELE - Nevykazovaný	0,00 Kč
POPLATKY	40 000,00 Kč

Celkové náklady: **2 285 497 Kč**

STAVEBNÍ ČINNOST	1 882 011,88 Kč
NESTAVEBNÍ ČINNOST	403 484,91 Kč

Seznam položek

Číslo SAP	Stavební činnost	Název položky	Množství	Celková cena
PŘÍPRAVA				
953646		Autorský dozor pro výstavbu, opravy sítě	18450.00 JV	18 450,00 Kč
ZEMNÍ PRÁCE				
954970 S		Pokládka PE nebo vrapované chráničky	596.00 m	15 603,28 Kč
954973 S		Povrchy nad rámeč litý asfalt	30.00 m2	37 496,70 Kč
954977 S		Povrchy nad rámeč litý beton	20.00 m2	19 147,80 Kč
954974 S		Povrchy nad rámeč zámková dlažba	50.00 m2	59 791,00 Kč

952362 S	Rýha v chodníku zámková dlažba 35/50-70	150.00 m	133 284,00 Kč
952345 S	Rýha v trávě 35/70-100	170.00 m	80 020,70 Kč
955570 S	Rýha ve vozovce litý asfalt 50/100	80.00 m	185 332,80 Kč
955053 S	Vytyčení trasy v zastavěném terénu	400.00 m	5 312,00 Kč
951349 S	Zřízení a odstr.přech.lávky z ocel.desky	50.00 ks	7 374,00 Kč
MONTÁŽ			
955079 S	Demontáž spojky bez demontáže vláken	1.00 ks	1 112,25 Kč
955076 S	Demontáž spojky mechanické	1.00 ks	2 167,96 Kč
955010 S	Demontáž úložné trubky	1200.00 m	15 636,00 Kč
958306 S	Kalibrace a tlaková zkouška trubky - stavba	1200.00 m	5 316,00 Kč
958310 S	Měření oboustranné OTDR (1310, 1550 a 1625 nm) - stavba	96.00 ks	50 733,12 Kč
958314 S	Měření přímou metodou (1310, 1550 a 1625 nm) - stavba	96.00 ks	9 072,96 Kč
952649 S	Měření stejnosměrné během stavby- první čtyřka	8.00 ks	1 582,96 Kč
952650 S	Měření stejnosměrné během stavby - další čtyřka	767.00 ks	35 159,28 Kč
952644 S	Měření střídavé během stavby - další čtyřka	767.00 ks	23 378,16 Kč
952643 S	Měření střídavé během stavby - první čtyřka	8.00 ks	855,36 Kč
952647 S	Měření útlumu během stavby- první čtyřka	8.00 ks	1 582,96 Kč
955000 S	Montáž jedné čtyřky s oboustr.číslováním	545.00 ks	20 829,90 Kč
955255 S	Montáž koncovky mechan.rozeb. s/bez vent	11.00 ks	479,93 Kč
955003 S	Montáž ochranného boxu pro spojku	5.00 ks	4 332,25 Kč
955286 S	Montáž spojky bez montáže vláken	4.00 ks	5 029,04 Kč
955282 S	Montáž spojky smrštitelné nad 50 čtyřek	8.00 ks	17 097,84 Kč
955281 S	Montáž spojky smrštitelné do 50 čtyřek	4.00 ks	5 800,88 Kč
955284 S	Montáž spojky, redukce mechanické rozeb	10.00 ks	581,30 Kč
952602 S	Montáž trubky úložné	1275.00 m	25 385,25 Kč
954990 S	Montáž úložných kabelů do 15 XN	40.00 m	1 042,00 Kč
954992 S	Montáž úložných kabelů do 300 XN	400.00 m	18 336,00 Kč
954991 S	Montáž úložných kabelů do 50 XN	200.00 m	6 416,00 Kč
958592 S	Provádění PEW v maintenance window	2.00 ks	64 694,56 Kč
958557 S	Realizace optické akce-ostatní činnosti	1.00 ks	20 171,58 Kč
958331 S	Svaření jednotlivého vlákna v transportní a metropolitní síti	168.00 ks	79 490,88 Kč
958469 S	Uvedení stavby do provozu	12300.00 JV	12 300,00 Kč
958336 S	Zafukování/vyfukování OK do 144 vl. do HDPE trubky	1100.00 m	32 307,00 Kč
958558 S	Zkouška trhací	4.00 ks	12 663,60 Kč
958728 S	Zpracování dok. skut. provedení nad 1 km (ks=100m)	11.00 ks	10 409,63 Kč
958556 S	Zpracování dok. skut. provedení nad 50 m	1.00 ks	6 297,40 Kč
955012 S	Zrušení úložné trubky	1200.00 m	11 796,00 Kč
GEODETIKÉ PRÁCE PŘÍPRAVA			
956280	Předměření trasy nad 100 m do 1km	300.00 m	6 303,00 Kč
956279	Předměření trasy nad 100 m do 1km pevná částka	1.00 ks	6 691,91 Kč
GEODETIKÉ PRÁCE REALIZACE			
956286 S	Zaměření trasy pro stavbu nad 100 m do 1km	300.00 m	8 925,00 Kč
956285 S	Zaměření trasy pro stavbu nad 100 m do 1km pevná částka	1.00 ks	6 691,91 Kč
VĚCNÁ BŘEMENA PŘÍPRAVA			
955313	Uzavření sml. o SB o VBŘ	3.00 ks	10 950,39 Kč
VĚCNÁ BŘEMENA REALIZACE			
958749 S	Plán geom.pro VBŘ do 700m vč.(kus=100m)	4.00 ks	14 600,52 Kč
954830	Projednání Smlouvy o zřízení věcného břemene	300000.00 JV	300 000,00 Kč
955315	Uzavření sml.na zákl.SSB a přípr.vkl.VBŘ	3.00 ks	8 516,97 Kč
958085	Zajištění vkladu/výmazu věcného břemene do/z KN	3.00 ks	11 153,16 Kč
958459	Zápis dokumentu do systému Objednatele	3.00 ks	1 419,48 Kč
POPLATKY			
955367	Poplatky k podzemním tratím síť.metalic.	15000.00 JV	15 000,00 Kč
955368	Poplatky k podzemním tratím síť.optickým	25000.00 JV	25 000,00 Kč

Limitka materiálu

Číslo SAP	Stavební činnost	Název položky	Množství	Celková cena
MATERIÁL ZHOTOVITELE - Vykazovaný				
303918 S		Deska krycí plast. 300x1000 mm	320.00 ks	14 579,20 Kč
319092 S		Díl ohybový Syspro 160/110	20.00 ks	6 840,60 Kč
303795 S		Fólie výstražná 220mm PE oranžová	160.00 m	670,40 Kč
303813 S		Fólie výstražná 330mm PE oranžová	320.00 m	1 532,80 Kč
300726 S		Kabel opt. MiDia ,48vl. AW+,OD 7,5mm,Cu	1100.00 m	41 184,00 Kč
300106 S		Kabel plastový TCEPKPFLE 10x4x0,4	15.00 m	541,05 Kč
300107 S		Kabel plastový TCEPKPFLE 15x4x0,4	25.00 m	1 264,50 Kč
300111 S		Kabel plastový TCEPKPFLE 200x4x0,4	400.00 m	189 416,00 Kč
300109 S		Kabel plastový TCEPKPFLE 50x4x0,4	200.00 m	25 642,00 Kč
318863 S		Kazeta24 svárůCoyoteRunt modré držáky4x6	7.00 ks	3 656,59 Kč
302788 S		Koncovka trubky 40 mm Plasson	10.00 ks	1 149,10 Kč
302814 S		Koncovka trubky 40 mm s ventilkem Plass.	1.00 ks	228,47 Kč
312240 S		Konektor UY2 přímý - plněný	50.00 ks	92,00 Kč
321714 S		Kryt optické rezervy PKOR 1000x780x450	5.00 ks	60 666,50 Kč
320879 S		Materiál pro tratě síťové	39114.00 ks	39 114,00 Kč
302550 S		Mini Marker 1401 3M Ball	10.00 ks	2 501,10 Kč
312425 S		Modul konektor. 9700-10P	218.00 ks	5 881,64 Kč
323050 S		Ochrana svarů trubičková PSS45-1, 45mm	168.00 ks	908,88 Kč
320058 S		Průchodka sp.Coyote(6vst.3-6) 1vst.11-15	4.00 ks	2 830,88 Kč
410636 S		Souprava čistící metalic. kabelů - velká	2.00 ks	1 000,42 Kč
312845 S		Spojka kabelová XAGA 500 43/ 8- 150/FLE	2.00 ks	902,58 Kč
312863 S		Spojka kabelová XAGA 500 43/8-300/FLECZ	2.00 ks	1 130,22 Kč
312889 S		Spojka kabelová XAGA 500 75/15- 400/FLE	4.00 ks	3 151,00 Kč
306732 S		Spojka opt.univerzální.Coyote RUNT In-Line	4.00 ks	20 525,64 Kč
320295 S		Spojka smršťovací XAGA 500-125/30-460	4.00 ks	5 217,04 Kč
304901 S		Spojka trubky HDPE 40mm Comfit-SPCOM	10.00 ks	1 018,00 Kč
319184 S		Spona trubkySYSPRO	800.00 ks	29 200,00 Kč
319209 S		Trubka dělená SYSPRO 160/110	436.00 m	252 273,96 Kč
300027 S		Trubka HDPE 40/33 černá -2x bílé pruhy	20.00 m	649,40 Kč
300026 S		Trubka HDPE 40/33 černá -zelený pruh	200.00 m	6 494,00 Kč
300023 S		Trubka HDPE 40/33 černá	200.00 m	6 494,00 Kč
300036 S		Trubka HDPE 40/33 oranž. -2x bílé pruhy	55.00 m	1 785,85 Kč
300032 S		Trubka HDPE 40/33 oranžová -bílý pruh	200.00 m	6 494,00 Kč
300033 S		Trubka HDPE 40/33 oranžová -červený pruh	200.00 m	6 494,00 Kč
300034 S		Trubka HDPE 40/33 oranžová -zelený pruh	200.00 m	6 494,00 Kč
300030 S		Trubka HDPE 40/33 oranžová	200.00 m	6 494,00 Kč
302752 S		Trubka PE 125/7,1/6000mm	26.00 ks	28 822,30 Kč
302423 S		Trubka vrapovaná 110/94 s lankem	400.00 m	22 120,00 Kč
302361 S		Trubka vrapovaná 50/40 s lankem	40.00 m	914,00 Kč

Magistrát města Plzně, odbor stavebně s
Škroupova 4, Plzeň



Sp.zn.: STAV/06674/09/SIR
Č.j.: MMP/009781/11
Vyřizuje: [redacted]
Telefon: [redacted]
Fax: [redacted]
E-mail: [redacted]
IDDS: 6iybfxn

Plzeň, u

Vypraveno dne:

ROZHODNUTÍ
ÚZEMNÍ ROZHODNUTÍ č. 4756

Rozhodnutí je doručováno formou veřejné vyhlášky

Výroková část:

Magistrát města Plzně, odbor stavebně správní, jako stavební úřad příslušný podle § 13 odst. 1 písm. d) zákona č. 183/2006 Sb., o územním plánování a stavebním řádu (stavební zákon), ve znění pozdějších předpisů (dále jen "stavební zákon"), a dle vyhlášky statutárního města Plzně č. 8/2001, Statut města, ve znění pozdějších novel, v územním řízení posoudil podle § 84 až 91 stavebního zákona žádost o vydání rozhodnutí o umístění stavby nebo zařízení (dále jen "rozhodnutí o umístění stavby"), kterou dne 5.6.2009 podali:

Správa a údržba silnic Plzeňského kraje, příspěvková organizace, IČ 72053119, Škroupova 18, 306 13 Plzeň 1,

Statutární město Plzeň jednajícím prostřednictvím odboru investic Magistrátu města Plzně ([redacted]), IČ 00075370, Škroupova 5, 306 32 Plzeň

(dále jen "žadatel"), a na základě tohoto posouzení:

- I. **Vydává** podle § 79 a 92 stavebního zákona a § 9 vyhlášky č. 503/2006 Sb., o podrobnější úpravě územního řízení, veřejnoprávní smlouvy a územního opatření

rozhodnutí o umístění stavby

**Rekonstrukce Červenohrádecké ulice II. a III. etapa,
úsek Staroveská - K Bukovci**

(dále jen "stavba") na pozemcích: parc. č. 84 (zastavěná plocha a nádvoří), parc. č. 86 (zastavěná plocha a nádvoří), parc. č. 89/1 (zastavěná plocha a nádvoří), parc. č. 91/1 (ostatní plocha), parc. č. 93/5 (ostatní plocha), parc. č. 99/2 (ostatní plocha), parc. č. 168/2 (ostatní plocha), parc. č. 216/1 (zahrada), parc. č. 263/5 (zahrada), parc. č. 264/1 (trvalý travní porost), parc. č. 265/3 (trvalý travní porost), parc. č. 266/1 (trvalý travní porost), parc. č. 266/2 (trvalý travní porost), parc. č. 266/3 (trvalý travní porost), parc. č. 266/7 (trvalý travní porost), parc. č. 266/16 (trvalý travní porost), parc. č. 266/17 (trvalý travní porost), parc. č. 267/3 (trvalý travní porost), parc. č. 268/1 (trvalý travní porost), parc. č. 268/2 (trvalý travní porost), parc. č. 268/4 (trvalý travní porost), parc. č. 269/1 (trvalý travní porost), parc. č. 270/1 (ostatní plocha), parc. č. 270/3 (ostatní plocha), parc. č. 270/4 (ostatní plocha), parc. č. 271/1 (trvalý travní porost), parc. č. 271/2 (ostatní plocha), parc. č. 271/94 (ostatní plocha), parc. č. 271/157 (ostatní plocha), parc. č. 271/159 (ostatní plocha), parc. č. 278/1 (trvalý travní porost), parc. č. 279 (ostatní plocha), parc. č. 280 (trvalý travní porost), parc. č. 281/3 (trvalý travní porost), parc. č. 288 (trvalý travní porost), parc.

č. 289/1 (trvalý travní porost), parc. č. 290/1 (trvalý travní porost), parc. č. 291/1 (trvalý travní porost), parc. č. 292/3 (trvalý travní porost), parc. č. 350/1 (ostatní plocha), parc. č. 350/7 (ostatní plocha), parc. č. 350/8 (trvalý travní porost), parc. č. 350/69 (ostatní plocha), parc. č. 350/125 (trvalý travní porost), parc. č. 350/126 (trvalý travní porost), parc. č. 350/128 (zahrada), parc. č. 350/129 (trvalý travní porost), parc. č. 350/169 (zahrada), parc. č. 350/172 (zahrada), parc. č. 350/175 (zahrada), parc. č. 350/178 (trvalý travní porost), parc. č. 350/181 (zahrada), parc. č. 350/184 (zahrada), parc. č. 350/187 (zahrada), parc. č. 350/189 (trvalý travní porost), parc. č. 350/194 (trvalý travní porost), parc. č. 350/202 (trvalý travní porost), parc. č. 355/14 (trvalý travní porost), parc. č. 355/85 (trvalý travní porost), parc. č. 361/1 (orná půda), parc. č. 361/2 (zahrada), parc. č. 361/3 (zahrada), parc. č. 361/4 (zahrada), parc. č. 361/6 (zahrada), parc. č. 362/1 (zahrada), parc. č. 362/2 (zahrada), parc. č. 362/3 (zahrada), parc. č. 527 (orná půda), parc. č. 528 (ostatní plocha), parc. č. 529 (ostatní plocha), parc. č. 737 (ostatní plocha), parc. č. 738/1 (ostatní plocha), parc. č. 738/3 (ostatní plocha), parc. č. 741 (ostatní plocha), parc. č. 742/1 (ostatní plocha), parc. č. 742/3 (ostatní plocha), parc. č. 743 (ostatní plocha), parc. č. 744 (ostatní plocha), parc. č. 747 (ostatní plocha), parc. č. 751 (ostatní plocha), parc. č. 752 (ostatní plocha), parc. č. 754/1 (ostatní plocha), parc. č. 757 (ostatní plocha), parc. č. 758 (ostatní plocha), parc. č. 759/1 (ostatní plocha), parc. č. 759/2 (ostatní plocha), parc. č. 759/3 (ostatní plocha), parc. č. 759/5 (ostatní plocha), parc. č. 759/8 (ostatní plocha), parc. č. 762/1 (ostatní plocha), parc. č. 786/1 (ostatní plocha), parc. č. 787/8 (orná půda), parc. č. 788/1 (orná půda) z katastrálního území Červený Hrádek u Plzně. Parc. č. 145 (ostatní plocha), parc. č. 998/4 (ostatní plocha), parc. č. 999/1 (ostatní plocha), parc. č. 999/2 (orná půda), parc. č. 999/3 (orná půda), parc. č. 1000/1 (orná půda), parc. č. 1000/2 (orná půda), parc. č. 1000/10 (orná půda), parc. č. 1000/16 (orná půda), parc. č. 1000/17 (ostatní plocha), parc. č. 1020 (orná půda), parc. č. 1021 (orná půda), parc. č. 1078/1 (orná půda), parc. č. 1108 (orná půda), parc. č. 1109/1 (ostatní plocha), parc. č. 1109/2 (trvalý travní porost), parc. č. 1110/1 (orná půda), parc. č. 1110/2 (ostatní plocha), parc. č. 1111 (orná půda), parc. č. 1113/1 (orná půda), parc. č. 1113/2 (orná půda), parc. č. 1153/1 (ostatní plocha), parc. č. 1168/1 (ostatní plocha), parc. č. 1230 (orná půda), parc. č. 1232 (ostatní plocha), parc. č. 1233 (ostatní plocha), parc. č. 1234/1 (orná půda), parc. č. 1234/2 (ostatní plocha), parc. č. 1235 (orná půda), parc. č. 1236 (orná půda), parc. č. 1237/1 (orná půda), parc. č. 1244 (ostatní plocha), parc. č. 1249/1 (orná půda), parc. č. 1249/2 (orná půda), parc. č. 1250 (orná půda), parc. č. 1251 (orná půda) z katastrálního území Újezd.

Druh a účel umisťované stavby:

Cílem stavby je kompletní rekonstrukce silnice III/18016 a III/18015 - Červenohrádecké ulice v úseku mezi Staroveskou ulicí v Újezdě a ulicí K Bukovci v Červeném Hrádku v celkové délce 2292 m. Součástí rekonstrukce je vytvoření stezky pro smíšený provoz pěších a cyklistů, která umožní jejich bezpečný pohyb po frekventované komunikaci v přidruženém dopravním prostoru za zeleným pruhem. Přestavbou současně průsečné křižovatky s ulicemi K Fořtovně a V Mokřínách na okružní křižovatku dojde k odstranění dopravní závady - špatných rozhledových poměrů při výjezdu z ulice K Fořtovně. Druhá okružní křižovatka s ulicí Staroveskou a Hrádeckou vytváří zpomalovací vstupní portál do zastavěného území a zároveň je zde vytvořena možnost napojení budoucí komunikace mezi Rokycanskou a Červenohrádeckou ulicí.

Rekonstruovaný úsek je rozdělen do dvou etap, etapa II zahrnuje část mezi Staroveskou a Vesnickou ulicí včetně navazujících ulic. III. etapa je od Vesnické ulice až na křižovatku s ulicí K Bukovci.

V souvislosti s rekonstrukcí komunikace budou provedeny přeložky inženýrských sítí, konkrétně veřejného osvětlení, kabelu ČEZ, kabelů Telefonica O2.

Technický popis stavby:

Stavba je členěna do následujících stavebních souborů:

SO - 01 Silnice III/18016, III/18015

SO - 02 Ulice K Fořtovně

SO - 03 Chodníky Červenohrádecká ulice

SO - 04 Ulice K Mokřínám

SO - 06 Ulice Staroveská

SO - 07 Točka Vesnická ulice

SO - 08 Ulice Pod Hospodou

SO - 09 Přeložka kabelů ZČE

SO - 10 Přeložka vedení kabelů Telefonica O2

SO - 11 Přeložka VO

SO - 12 Dešťová kanalizace

SO - 13 Sadové úpravy

SO - 01 Silnice III/18016, III/18015:

upravovaný úsek začíná na křižovatce se Staroveskou ulicí, vede směrem do Červeného Hrádku a pokračuje dále až k ulici K Bukovci. Směrové vedení se významně neodlišuje od současné trasy silnice s výjimkou lokálního odchýlení směrem vlevo po směru staničení v prostoru křižovatky s ulicí K Fořtovně a V Mokřínách. V této části je s ohledem na vloženou okružní křižovatku trasa vychýlena směrem od zástavby. V zastavěné části obce se směrové vedení vrací opět na trasu současné komunikace. Na křížení komunikací Červenohrádecká - Staroveská je navržena okružní třípraprsková křižovatka o vnějším poloměru okružního pásu 34 m. Křižovatka umožňuje napojení čtvrtého pruhu ze směru od Rokycanské třídy. Druhá okružní křižovatka je navržena na křížení Červenohrádecké ulice - ulice V Mokřínách - ulice K Fořtovně. Zde je navržena jako čtyřpraprsková s poloměrem okružního pásu 32 m. Tato úprava odstraňuje dopravní závalu na rozhledovém poli z ulice K Fořtovně a současně umožňuje vložení autobusových zastávek. Křižovatky s ulicemi Na Lukách, Klestová, Ledová, K Haltýři a Vesnická jsou navrženy jako stykové křižovatky, ulice Křivá a Pod Hospodou jsou připojeny chodníkovým přejezdem jako obytné zóny.

Šířkové uspořádání: Komunikace je navržena v převážné části jako místní komunikace funkční skupiny B kategorie MS 18,5/7,5/50 - šířka mezi obrubníky 6,50 m, zelený pás 3,0 m, stezka pro pěší a cyklisty 3,0 m. Po vstupu komunikace do zastavěného území jsou šířky zeleného pásu a pásu pro pěší a cyklisty zúženy podle polohy zástavby. V levé straně je v nezastavěném území komunikace navržena v extravilánovém profilu kategorie S 6,50/50. Pruh společný pro provoz pěších a cyklistů je veden po pravé straně v úseku od Staroveské ulice až ke Křivé ulici, kde je pro cyklisty sjezd do jízdního pruhu nebo odbočení do Křivé ulice. Chodník pro pěší pokračuje až k zastávce MHD, kde na pravé straně končí a pokračuje až za křižovatkou s Ledovou ulicí. Na opačné straně (severní) je chodník navržen od křižovatky s ulicí K Fořtovně a pokračuje až na konec úpravy k ulici K Bukovci. V úseku původní vesnické zástavby je šířka chodníku upravena podle možností daných polohou zástavby. Na trase jsou navrženy 4 zastávky MHD v každém směru. Točka autobusů je zachována v současné poloze - u kapličky před křižovatkou s Vesnickou ulicí.

Výškové uspořádání: trasa v celém úseku maximálně sleduje průběh současné nivelety s ohledem na připojení navazujících komunikací, sjezdů, vjezdů a polohu inženýrských sítí. V úseku se zastavěním, zvláště v historické části Červeného Hrádku je maximální snaha o snížení nivelety komunikace tam, kde v minulosti došlo k jejímu zvýšení, hlavně v prostoru křižovatky s Vesnickou ulicí a kolem kapličky.

Odvodnění komunikace: odvodnění komunikace je navrženo s ohledem na polohu trasy k zástavbě a možnosti odvedení dešťových vod. Úsek km 0 - 0,460 je odvodněn částečně do otevřeného příkopu, částečně do nově navržené dešťové stoky a obojí je napojeno do kanalizační šachty v prostoru křižovatky se Staroveskou ulicí. Do této šachty je v současné době napojen stávající otevřený příkop podél silnice III/18016. Okružní křižovatka bude z jižní části odvodněna trubním vedením do současného příkopu jižně pod křižovatkou. Úsek km 0,550 - 0,960 je odvodněn do nově navržené dešťové stoky v ose komunikace, která je připojena šachtou k současné dešťové stoce DN 800 vedoucí do Hrádeckého potoka. Do stejné stoky bude zaústěn i otevřený příkop po levé straně úseku km 0,960 - 1,300. Úsek komunikace ve zbývajících částech, tj. km 1,300 - 2,292, je veden v zástavbě a jeho odvodnění je navrženo stejně jako stávající - do uličních vpustí a městské kanalizace.

Konstrukce vozovky: konstrukce vozovky bude navržena podle třídy dopravního zatížení podle TP 170, s obrusnou vrstvou z asfaltového betonu. Povrch chodníků z betonové dlažby, v zastavěné historické části obce z dlažby kamenné.

SO - 02 Ulice K Fořtovně:

komunikace je v rekonstruovaném úseku navržena jako MO 6,5/50, šířka mezi obrubníky 5,50 m s pravostranným chodníkem šířky 1,70 - 2,50 m podle možností daných zástavbou. Komunikace je napojena jako paprsek od okružní křižovatky na Červenohrádecké ulici. Délka upravovaného úseku je 127 m.

SO - 03 Chodníky Červenohrádecké ulice:

tato část je uvedena jako samostatný objekt s ohledem na jeho správce - město Plzeň. Chodníky a pás společný pro provoz pěších a cyklistů jsou navrženy v šířkách, které jsou mimo zástavbu 3,0 m, v zástavbě se šířka chodníků mění podle polohy nemovitostí. Lokální zúžení chodníku je na min. 1,20 m.

SO - 04 - Ulice K Mokřínám:

ulice K Mokřínám je navržena jako jeden z paprsků okružní křižovatky Červenohrádecká x K Fořtovně x K Mokřínám a navazuje na již rekonstruovanou část této ulice. Je navržena v kategorii MO 7/50 s oboustranným chodníkem navazujícím na chodník podél okružního pásu. Délka úpravy je 34 m.

SO - 06 Ulice Staroveská:

součástí stavby je úprava části Staroveské ulice a její napojení na okružní křižovatku Hrádecká x Červenohrádecká x Staroveská. Komunikace je navržena v kategorii MO 8/50 s rozšířením pro vložení ostrůvku. Délka upravovaného úseku je 38 m.

SO - 07 Točka Vesnická ulice:

po otáčení autobusů MHD zůstane zachována současná точка u křižovatky Červenohrádecká - Vesnická, která geometricky zůstává téměř v původní podobě. Bude šířkově upraveno nástupiště a tvar středového ostrůvku okolo kapličky.

SO - 08 Ulice Pod Hospodou:

tato komunikace je navržena jako komunikace funkční třídy D - obytná zóna, protože po výstavbě okružní křižovatky ztratí funkci jednosměrného propojení Červenohrádecká - K Fořtovně. Šířkové uspořádání ulice bude odpovídat současné zástavbě s uplatněním možnosti vložení parkovacích stání, ostrůvků se zelení. Vjezd do ulice z Červenohrádecké ulice bude chodníkovým přejezdem se sníženým obrubníkem na 20 mm, napojení do ulice K Fořtovně bude provedeno zpomalovacím prahem s osou kolmou na ulici K Fořtovně.

SO - 09 Přeložka kabelů ZČE:

vlivem posunutí osy komunikace na sever v úseku km 1,050 - 1,550 dojde ke střetu s podzemním vedením kabelů vysokého napětí a vzdušného vedení NN. Je navržena přeložka obou vedení mimo komunikaci na opačnou stranu komunikace do prostoru chodníku v celém zmíněném úseku. Délka přeložky je cca 550 m.

SO - 10 Přeložka vedení kabelů Telefonica O2:

je navržena přeložka vedení telefonních kabelů a trubek Telefonica O2 - jde o metalickou a optickou síť včetně záložních potrubí a rezerv. Přeložky se nachází v prostoru obou nových okružních křižovatek.

SO - 11 Přeložka VO:

v celém upravovaném úseku je navrženo nové veřejné osvětlení. Současné VO bude sejmuto a sloupy budou demontovány a osazeny budou nové sloupy včetně svítidel. Poloha nového napájecího kabelu VO je obecně umístěna do prostoru chodníku.

SO - 12 Dešťová kanalizace:

úsek 0 - 0,380 je odvodněn částečně do otevřeného příkopu a částečně do nově navržené dešťové stoky a obojí je napojeno do kanalizační šachty v prostoru křižovatky s Vesnickou ulicí. Do této šachty je v současné době napojen stávající otevřený příkop podél silnice III/182016. Okružní křižovatka bude z jižní části odvodněna trubním vedením do současného příkopu jižně pod křižovatkou. Úsek km 0,350 - 0,960 je odvodněn do nově navržené dešťové stoky v ose komunikace, která je připojena šachtou k současné dešťové stoce DN 800 vedoucí do Hrádeckého potoka. Do stejné stoky bude zaústěn i otevřený příkop po

levé straně v úseku 0,960 - 1,300. Úsek komunikace ve zbývající části, tj. km 1,300 - 2,292 je veden v zástavbě a jeho odvodnění je navrženo stejně jako stávající - do uličních vpustí a městské kanalizace.

SO - 13 Sadové úpravy:

součástí povrchových úprav komunikace jsou sadovnické úpravy vzniklých ploch určených pro zeleň. V části mezi Újezdem a Červeným Hrádkem bude obnovena alej stromů podél silnice s ohledem na křižovatky, vjezdy do nemovitostí a rozhledová pole u nich v celkovém počtu 112 stromů. Pro výsadbu bude sloužit standard materiálů s obvodem kmene min. 14 cm ve výšce 100 cm nad zemí. Druh výsadby bude specifikován v dalším stupni projektové dokumentace v kontextu s keřovou výsadbou na ostatních ozeleněných plochách.

Obslužná zařízení: na silnicích III/18015 a III/18016 jsou navrženy autobusové zastávky MHD zhruba v dnešních polohách, nově jsou navrženy pouze zastávky MHD v blízkosti Staroveské ulice, u nového obytného souboru na okraji Újezda. Zastávky jsou v zastávkových zálivech, s výjimkou zastávky směrem do Červeného Hrádku mezi ulicemi Pod Školou, která je z důvodu stísněných podmínek umístěna v jízdním pruhu. Po pravé straně komunikace podél zástavby rodinných domů ne vjezdu od Plzně do červeného Hrádku je umístěno 13 parkovacích podélných stání na místě zeleného pásu.

Umístění stavby na pozemku:

Umístění stavby na dotčených pozemcích bude provedeno dle výše uvedeného popisu stavby a dle ověřených výkresů pod názvem: „SITUACE – 1. část – REVIZE 01“, č. přílohy D.2., v měřítku 1:500 a „SITUACE – 2. část – REVIZE 01“, č. přílohy D.3., v měřítku 1:500. Výkresy jsou zpracovány na podkladě aktuální katastrální mapy.

Určení prostorového řešení stavby:

Stavba zahrnuje úpravy stávající komunikace - Červenohrádecké ulice v úseku mezi Staroveskou ulicí v Újezdě a ulicí K Bukovci v Červeném Hrádku v celkové délce 2292 m. Součástí rekonstrukce je vytvoření stezky pro smíšený provoz pěších a cyklistů. Stavba zahrnuje dále přestavbu současné průsečné křižovatky s ulicemi K Fořtovně a V Mokřinách na okružní křižovatku. Dále vznikne druhá okružní křižovatka s ulicí Staroveskou a Hrádeckou, která vytváří zpomalovací vstupní portál do zastavěného území a zároveň je zde vytvořena možnost napojení budoucí komunikace mezi Rokycanskou a Červenohrádeckou ulicí. Součástí stavby je též úprava napojení stávajících ulic - silnic ústících do ul. Červenohrádecké. V souvislosti s rekonstrukcí komunikace budou provedeny přeložky inženýrských sítí, konkrétně veřejného osvětlení, kabelů ČEZ, kabelů Telefonica O2, bude provedeno nové odvodnění komunikace a úpravy stávajícího odvodnění. Šířkové uspořádání komunikace Červenohrádecké: je navržena v převážné části jako místní komunikace funkční skupiny B kategorie MS 18,5/7,5/50 - šířka mezi obrubníky 6,50 m, zelený pás 3,0 m, stezka pro pěší a cyklisty 3,0 m. Po vstupu komunikace do zastavěného území jsou šířky zeleného pásu a pásu pro pěší a cyklisty zúženy podle polohy zástavby. V levé straně je v nezastavěném území komunikace navržena v extravilánovém profilu kategorie S 6,50/50. Pruh společný pro provoz pěších a cyklistů je veden po pravé straně v úseku od Staroveské ulice až ke Křivé ulici, kde je pro cyklisty sjezd do jízdního pruhu nebo odbočení do Křivé ulice. Chodník pro pěší pokračuje až k zastávce MHD, kde na pravé straně končí a pokračuje až za křižovatkou s Ledovou ulicí. Na opačné straně (severní) je chodník navrženo od křižovatky s ulicí K Fořtovně a pokračuje až na konec úpravy k ulici K Bukovci. V úseku původní vesnické zástavby je šířka chodníku upravena podle možností daných polohou zástavby. Na trase jsou navrženy 4 zastávky MHD v každém směru. Točka autobusů je zachována v současné poloze - u kapličky před křižovatkou s Vesnickou ulicí. Výškové uspořádání: trasa v celém úseku maximálně sleduje průběh současné nivelety s ohledem na připojení navazujících komunikací, sjezdů, vjezdů a polohu inženýrských sítí. V úseku se zastavěním, zvláště v historické části Červeného Hrádku je maximální snaha o snížení nivelety komunikace tam, kde v minulosti došlo k jejímu zvýšení, hlavně v prostoru křižovatky s Vesnickou ulicí a kolem kapličky.

Vymezení území dotčeného vlivy stavby.

Vymezení území dotčeného vlivy stavby je v podstatě dáno určením okruhu účastníků územního řízení, neboť se jedná (mimo žadatele a obec), o vlastníky dotčených pozemků, dále o osoby, jejichž vlastnické

nebo jiné věcné právo k sousedním stavbám anebo sousedním pozemkům nebo stavbám na nich může být územním rozhodnutím přímo dotčeno a dále osoby o kterých tak stanoví zvláštní právní předpis. Stavební úřad proto vymezil okruh sousedních pozemků a staveb, které by mohly být umístěním stavby dotčeny v následujícím výčtu: č.par.: 999/70, 999/69, 999/46, 999/76, 999/77, 1169, 1170/2, 136/1, 136/8, 136/9, 138/2, 138/1, 1170/1, 144/1, 144/2, 143/1, 143/2, 1168/6, 120/2, 120/3, 1171, 1112/6, 1109/3, 1000/18, 999/71, 999/11, 999/10, 999/56, 1000/19, 1000/20, 1000/21, 999/66, 999/33, 998/11, 998/71, 1000/22, 1000/23, 1000/24, 998/84, 998/40, 998/59, 998/92, 998/3, 998/1, 1077/7, 1076/2 k.ú. Újezd. Dále č.par.: 361/5, 360, 362/6, 362/7, 362/5, 362/4, 754/2, 363/2, 361/1, 364, 365/5, 365/2, 365/1, 366/1, 366/2, 788/10, 788/3, 355/86, 355/95, 355/97, 355/96, 355/99, 355/98, 355/112, 355/114, 355/137, 355/136, 355/139, 355/138, 355/131, 355/130, 355/133, 355/132, 355/134, 355/84, 371/1, 371/2, 370/1, 370/3, 755, 370/2, 372/1, 372/2, 264/2, 265/8, 350/149, 350/148, 350/147, 350/67, 350/127, 350/151, 350/167, 350/168, 350/171, 350/174, 350/177, 350/180, 350/183, 350/186, 350/195, 350/68, 350/75, 350/2, 263/7, 263/2, 263/1, 263/6, 219, 220/1, 218/3, 218/2, 216/1, 215/1, 179, 180, 181/1, 182, 181/3, 184, 183, 185/1, 185/5, 185/3, 213, 212, 234, 235, 229, 230/1, 217, 218/1, 181/2, 185/4, 210, 236, 226, 230/2, 216/14, 216/5, 216/2, 216/7, 214, 216/10, 216/15, 216/13, 215/2, 216/9, 216/8, 264/3, 265/4, 266/4, 267/1, 269/3, 269/2, 269/6, 269/5, 266/15, 756, 273, 281/1, 275, 276/1, 277/1, 277/7, 271/48, 271/49, 271/56, 271/57, 271/58, 271/59, 291/4, 292/1, 271/158, 790, 271/162, 271/95, 312/2, 312/1, 309, 308, 310/2, 305, 303/3, 303/1, 301, 300, 177, 178/1, 174/1, 173/2, 173/1, 174/2, 172, 171, 169/1, 169/2, 170/2, 170/1, 170/3, 170/4, 168/1, 166/7, 166/1, 167/1, 167/2, 166/2, 98/2, 99/1, 96, 97, 94, 95, 93/1, 93/3, 93/2, 92/1, 91/3, 92/2, 91/2, 742/2, 88, 89/1, 89/2, 746, 87, 80, 79, 85, 83, 82, 77/1, 21, 81, 19, 17, 15, 14, 16, 740, 29/1, 30/2, 30/1, 31, 33, 42, 43, 541/19, 541/5, 541/23, 541/6, 541/21, 541/7, 541/20, 792, 541/9, 541/22, 541/10, 536, 535, 539/2, 539/3, 539/4, 540, 541/25, 542, 765/2, 421, 422, 419/1, 419/2, 420, 764, 417/1, 416, 414/5, 414/2, 412, 427/58, 428/3, 410, 40, 39, 38, 36, 34, 11, 9, 8, 7, 296/1, 297, 299/1, 298 k.ú. Červený Hrádek u Plzně.

Navrhovanou stavbou dojde ke zvýšení bezpečnosti provozu, bezpečnosti chodců a cyklistů a uživatelů městské hromadné dopravy (úpravy a zřízení nových zastávek MHD).

Stavba je v souladu s platným Územním plánem města Plzně, pozemky dotčené stavbou jsou zařazeny do ploch dopravy. Jde o veřejně prospěšnou stavbu označenou územním plánem pod č. D 58 – „Rekonstrukce Červenohrádecké ulice v úseku Staroveská – přeložka silnice II/233“.

Stavba nebude mít negativní vliv na okolí (pomineme-li období, kdy bude stavba prováděna, kdy dochází k ovlivnění majitelů sousedních nemovitostí vlivem provádění stavebních prací – lze částečně ošetřit stanovením podmínek provádění stavby ve stavebním řízení).

II. Stanoví podmínky pro umístění stavby a pro zpracování projektové dokumentace pro stavební povolení:

1. Stavba bude umístěna v souladu s grafickou přílohou rozhodnutí, která obsahuje ověřené výkresy současného stavu území na podkladě katastrální mapy se zakreslením stavebních pozemků, požadovaným umístěním stavby – jde o ověřené výkresy pod názvem: „SITUACE – 1. část – REVIZE 01“, č. přílohy D.2., v měřítku 1:500 a „SITUACE – 2. část – REVIZE 01“, č. přílohy D.3., v měřítku 1:500.
2. Další stupeň projektové dokumentace bude projednán se všemi dotčenými orgány státní správy, správci inženýrských sítí a majetků.
3. Dokumentace pro stavební povolení bude řešit prostor u kapličky v Červeném Hrádku včetně odvodnění tak, aby kaplička nebyla vodou z komunikace zasažena. Úpravy u kapličky musí odsouhlasit Odbor památkové péče MMP.
4. Dokumentace pro stavební povolení bude vypracována tak, že nebude navrhovat úzké proužky zeleně u školy, v ulici Pod Školou a u nemovitostí p.č. 14 – 17 k.ú. Červený Hrádek u Plzně a tyto dotčené plochy budou navrženy jako zpevněné.
5. Dokumentace ke stavebnímu povolení bude řešit sadovnické úpravy včetně technických podmínek výsadby a specifikace materiálu ve výkazu výměr. Sadovnické úpravy budou navrženy dle platných norem pro sadovnictví a krajinářství ČSN 83 9011 – 83 9061 a ČSN 46 4902 – 46 4942. V projektu bude též řešena ochrana ponechávaných dřevin při stavbě dle ČSN 83 9061.

6. Před vypracováním projektové dokumentace pro stavební povolení je nutné zajistit inspekci úseků kanalizace, které zasahují do stavby v celém rozsahu rekonstrukce komunikace. Výsledky inspekce kanalizace budou zapracovány do projektové dokumentace pro stavební povolení.
7. Stavba komunikace může být provedena až po provedení rekonstrukce vodovodního řadu. Rozsah oprav je nutno projednat s provozem vodovodů VODÁRNY PLZEŇ a.s. Rekonstrukce vodovodních řadů bude koordinována s provedením rekonstrukce komunikace.
8. K projektové dokumentaci pro stavební povolení je nutné doložit pro nové přípojky kanalizačních vpustí „Blankety pro sdělení kanalizačních údajů“ (vydá na základě žádosti VODÁRNA PLZEŇ a.s., Malostranská 2, Plzeň).
9. V dokumentaci pro stavební povolení budou prověřeny u obratiště a kruhového objezdu obalové křivky pro patnáctimetrový autobus (z důvodů nárůstu přepravovaných osob v MHD).
10. Projektová dokumentace ke stavebnímu povolení bude vypracována v souladu s požadavky vyhlášky č. 398/2009 Sb., o obecných technických požadavcích zabezpečujících bezbariérové užívání staveb (např. odpovídající výška nástupní hrany zastávky, úprava zastávek při jejím okraji pro zrakově postižené občany, včetně zřízení signálního pásu u označnicku zastávky i pro osoby nevidomé a slabozraké).
11. Dokumentace ke stavebnímu povolení bude řešit zastávky MHD tak, že budou vybaveny odpovídajícími označníky s osvětlením výleповé desky jízdnic řadů, a dle předpokládaného pohybu cestující veřejnosti budou zastávky vybaveny přístřešky na nástupištích zastávek, a jejich stavební uspořádání bude provedeno dle ČSN 736425-1 a 736110. Uspořádání cyklistických stezek v prostoru zastávek MHD bude provedeno dle TP 179 – Navrhování komunikací pro cyklisty, např. čl. 8.1.2.
12. Dokumentace pro stavební povolení (včetně návrhu zřízení náhradních zastávek MHD a návrhu místní a přechodné úpravy provozu na pozemních komunikacích pro jednotlivé etapy výstavby) bude předložena k vyjádření na Odbor dopravy MMP.
13. V dokumentaci pro stavební povolení bude prověřeno: v km 0,8 prověřit možnost vedení přechodu pro chodce v místě zastávek se středovým ostrůvkem mimo vjezdový klín zastávky z důvodů zajištění bezpečného převedení chodců v mezikřižovatkovém úseku hlavní trasy, na okružních křižovatkách zvážit vyznačení přechodů pro chodce v souvislosti s prověřením intenzit pěších. Dokumentace pro stavební povolení bude řešit návrh dopravního značení, který bude projednán s Odborem dopravy MMP a Městským ředitelstvím Police ČR, Územním odborem vnější služby – Dopravním inspektorátem.
14. V dokumentaci pro stavební povolení bude řešen vjezd na pozemek č.par. 290/1 k.ú. Červený Hrádek u Plzně.
15. Stavba komunikace podléhá povolení speciálního stavebního úřadu pro stavby pozemních komunikací při odboru stavebně správním Magistrátu města Plzně.
16. Podmínky požární bezpečnosti stavby, zpracované v projektové dokumentaci pro vydání územního rozhodnutí budou akceptovány a dále detailněji řešeny v dokumentaci pro stavební povolení, která bude předložena na Hasičský záchranný sbor Plzeňského kraje k vydání závazného stanoviska.
17. Projektová dokumentace pro stavební povolení bude vypracována tak, že bude respektovat podmínky obsažené v podkladových rozhodnutích a závazných stanoviscích dotčených orgánů vydaných pro tuto stavbu.

III. Vydává rozhodnutí o námitkách účastníků řízení:

Stavební úřad vyhověl těmto námitkám účastníků řízení:

1. námitce účastníka řízení pana Vladimíra Kozáka, majitele pozemku č.par. 290/1 k.ú. Červený Hrádek, která se týkala zajištění vjezdu na pozemek, bylo vyhověno stanovením podmínky č. 14 tohoto rozhodnutí.
2. námitce účastníka řízení zástupce Odboru infrastruktury Magistrátu města Plzně (vystupuje za majitele městských vodovodů a za statutární město Plzeň zastoupené MMP - Odborem rozvoje a plánování), která se týkala rekonstrukce vodovodního řadu a koordinace rekonstrukce vodovodních řadů a rekonstrukce komunikace, bylo vyhověno stanovením podmínky č. 8 tohoto rozhodnutí.

Účastníci řízení na něž se vztahuje rozhodnutí správního orgánu (§ 27 odstavec 1 správního řádu):

Správa a údržba silnic Plzeňského kraje, příspěvková organizace, Škroupova 18, 306 13 Plzeň I
Statutární město Plzeň jednající prostřednictvím odboru investic MMP [REDACTED]
Škroupova 5, 306 32 Plzeň

Odůvodnění:

Dne 5.6.2009 podal žadatel žádost o vydání rozhodnutí o umístění stavby. Žádost byla podána v souladu s § 86 stavebního zákona.

Protože žádost nebyla úplná a nebyla doložena všemi podklady a stanovisky potřebnými pro její řádné posouzení, byl žadatel dne 16.6.2009 vyzván k doplnění žádosti a řízení bylo přerušeno (lhůta k doplnění byla stanovena do 25.11.2009). Dne 26.11.2009 žadatelé požádali stavební úřad o prodloužení lhůty pro doplnění spisu. Stavební úřad žádosti vyhověl a dne 1.12.2009 pod sp.zn.: STAV/06674/09/SIR, č.j.: MMP/115598/09 vydal usnesení o prodloužení lhůty k doplnění spisu do 25.11.2010. Žadatel dne 24.11.2010 žádost o vydání územního rozhodnutí doplnil a následně po dohodě se stavebním úřadem žadatel spis doplnil také dne 13.12.2010.

Stavební úřad oznámil dne 13.12.2010 zahájení územního řízení známým účastníkům řízení a dotčeným orgánům. K projednání žádosti současně nařídil veřejné ústní jednání na den 20.1.2011 (v místě: Magistrát města Plzně, odbor stavebně správní, Škroupova 4, Plzeň, zasedací místnost č.dv. 111) o jehož výsledku byl sepsán protokol. Ústního jednání se zúčastnili: zástupce stavebního úřadu, zástupce SÚS Plzeňského kraje, p.o., zástupce Odboru správy infrastruktury MMP, účastník řízení pan [REDACTED]. Námitky a připomínky účastníků řízení, stanoviska dotčených orgánů a připomínky veřejnosti mohly být uplatněny nejpozději při ústním jednání. Ve stanovené lhůtě se k územnímu řízení písemně vyjádřili: Magistrát města Plzně – Odbor památkové péče – stanovisko pod č.j.: MMP/209757/10 ze dne 9.12.2010, Zemědělská vodohospodářská správa pod zn.: OPV/RO/510/2010 ze dne 3.12.2010, Magistrát města Plzně – Odbor krizového řízení pod zn.: MMP/214880/10 ze dne 20.12.2010, statutární město Plzeň zastoupené technickým náměstkem primátora pod č.j.: ÚŘ/303/10, MMP/214597/10 ze dne 5.1.2011.

V průběhu územního řízení se změnil žadatel – původní žadatel Správa a údržba silnic Kralovice, IČ 00075779, Žatecká 732, 331 41 Kralovice. S účinností od 1.1.2011 došlo ke sloučení příspěvkových organizací Správa a údržba silnic Domažlice, Správa a údržba silnic Klatovy, Správa a údržba silnic Kralovice, Správa a údržba silnic Rokycany, Správa a údržba silnic Starý Plzenec a Správa údržba silnic Stříbro s příspěvkovou organizací Krajská správa a údržba silnic Plzeňského kraje, přičemž se změnil název této organizace na Správa a údržba silnic Plzeňského kraje, příspěvková organizace, se sídlem Škroupova 18, 306 13 Plzeň, IČ 720530119. Stavební úřad toto vzal na vědomí prostřednictvím dopisu, který obdržel dne 22.12.2010 (e-mail) a změnil v tomto smyslu název žadatele o vydání územního rozhodnutí.

Stavební úřad posuzoval předmětný záměr v souladu s § 90 písm. a) stavebního zákona, zda je v souladu s vydanou územně plánovací dokumentací: Navrhovaný záměr je v souladu se schválenou územně plánovací dokumentací, kterou je platný Územní plán města Plzně. Stavba se nachází dle Územního plánu města Plzně v plochách dopravy. Jde o veřejně prospěšnou stavbu označenou územním plánem pod č. D 58 – „Rekonstrukce Červenohrádecké ulice v úseku Staroveská – přeložka silnice II/233“. Žadatel proto ve smyslu ustanovení § 86 odstavce 3 nebyl povinen dokládat souhlasy vlastníků, neboť pozemky dotčené stavbou lze vyvlastnit.

Stavební úřad posuzoval předmětný záměr v souladu s § 90 písm. b) stavebního zákona, zda je v souladu s cíli a úkoly územního plánování, zejména s charakterem území, s požadavky na ochranu architektonických hodnot v území: Jedná se rekonstrukci stávající komunikace, stavba je v souladu s cíli a záměry územního plánování, význam stavby je patrný zejména z toho, že se jedná o veřejně prospěšnou stavbu. Stavba nenarušuje charakter území, naopak zkvalitňuje dopravní obslužnost území (zejména Červeného Hrádku), zvyšuje bezpečnost a plynulost dopravy. Stavbou vzniká nový chodník a cyklistická stezka mezi Újezdem a Červeným Hrádkem, čímž bude zvýšena bezpečnost peších a cyklistů v tomto

velmi frekventovaném úseku komunikace. Rovněž dochází ke zlepšení hromadné dopravy vlivem rekonstrukce a výstavby nových zastávek MHD. Požadavky na ochranu architektonických a urbanistických hodnot území nejsou stavbou narušeny, v části, kde se stavba nachází ve vesnické památkové zóně, byla stavba projednána s dotčeným orgánem, jímž je Odbor památkové péče Magistrátu města Plzně, který ke stavbě vydal závazné stanovisko.

Stavební úřad posuzoval předmětný záměr v souladu s § 90 písm. c) stavebního zákona, zda je v souladu s požadavky tohoto zákona a jeho prováděcích právních předpisů, zejména s obecnými požadavky na využívání území: Umístění stavby vyhovuje obecným požadavkům na využívání území, jmenovitě vyhláškám č. 501/2006 Sb., o obecných požadavcích na využívání území, ve znění pozdějších předpisů, č. 268/2009 Sb., o technických požadavcích na stavby.

Stavební úřad posuzoval předmětný záměr v souladu s § 90 písm. d) stavebního zákona, zda je v souladu s požadavky na veřejnou dopravní a technickou infrastrukturu: Jedná se o stavbu dopravní infrastruktury a částečně o stavbu technické infrastruktury, neboť součástí stavby jsou přeložky inženýrských sítí (veřejného osvětlení, kabelu ČEZ Distribuce a.s., kabelů Telefonica O2 Czech Republic a.s.

Stavební úřad posuzoval předmětný záměr v souladu s § 90 písm. e) stavebního zákona, zda je v souladu s požadavky zvláštních právních předpisů a se stanovisky dotčených orgánů podle zvláštních právních předpisů, popřípadě s výsledkem řešení rozporů a s ochranou práv a právem chráněných zájmů účastníků řízení: Stavba je v souladu s požadavky dotčených orgánů, se kterými byla projednána (závazná stanoviska, rozhodnutí a vyjádření – viz. dokladová část spisu) a dalších účastníků řízení, především s požadavky vlastníků a správců inženýrských sítí (s vlastníky a správci inženýrských sítí byla stavba projednána – viz. doklady žádosti).

Žádost byla předepsaným způsobem doložena projektovou dokumentací, těmito doklady, stanovisky a rozhodnutími:

- výpisy z katastru nemovitostí ze dne 3.12.2010
- snímek z katastrální mapy ze dne 29.11.2010
- Závěr zjišťovacího řízení vydaný Krajským úřadem Plzeňského kraje, odborem životního prostředí pod zn.: ŽP/8301809 ze dne 21.7.2009
- stanovisko statutárního města Plzně zastoupeného MMP – Odborem rozvoje a plánování pod zn.: ORP/815/09 ze dne 10.4.2009, stanovisko pod zn.: ORP/815/09 ze dne 10.4.2009
- vyjádření Zemědělské vodohospodářské správy, Oblast povodí Vltavy, pracoviště Rokycany pod zn.: OPV/RO/510/2010 ze dne 3.12.2010
- Závazné stanovisko MMP – Odboru památkové péče pod sp.zn.: OPP/1/08 ze dne 26.2.2008
- vyjádření ÚMO Plzeň 4 – Odboru stavebně správního a dopravy – oddělení dopravy pod č.j.: D/334/2010 ze dne 10.12.2010
- vyjádření Plzeňských městských dopravních podniků a.s. pod zn.: 1826/DPÚ/Rei/07 ze dne 8.12.2010, vyjádření pod sp.zn.: 2108/VTÚ/Sok/07 ze dne 16.1.2008
- vyjádření MMP – odboru památkové péče pod zn.: MMP/209757/10 ze dne 9.12.2010 (potvrzení platnosti závazného stanoviska)
- vyjádření ÚMO Plzeň 4 odboru životního prostředí a dopravy pod zn.: D/133/09 ze dne 26.3.2009, zn.: D/600/09 ze dne 25.11.2009
- Rozhodnutí ÚMO Plzeň 4 – odboru životního prostředí pod sp.zn.: UMO4/14236/10 ze dne 8.11.2010 o povolení pokácení dřevin
- Rozhodnutí MMP – Odboru dopravy pod č.j.: DOP/2511/09/4 ze dne 10.8.2009 o povolení úprav připojení
- Rozhodnutí MMP – Odboru dopravy pod zn.: SZ:MMP/122648/09 ze dne 22.12.2009 o povolení zvláštního užívání silnic II. třídy č. 18016 a č. 18019a pro umístění inž. sítí
- Rozhodnutí ÚMO Plzeň 4 – odboru životního prostředí a dopravy pod č.j.: D/509/2009 ze dne 25.11.2009 o povolení zvláštního užívání místní komunikace Klestová, V Mokřínách, U Hřiště a Červenhrádecká pro umístění inž. sítí
- aktualizované stanovisko MMP – Odboru dopravy pod zn.: SZ MMP/210023/10, č.j.: MMP/210023/10/2 ze dne 10.12.2010, stanovisko pod č.j.: DOP/3037/07/2 ze dne 2.1.2008
- vyjádření MMP – Odboru životního prostředí pod zn.: OŽP/1931/09-Th ze dne 25.2.2009

- vyjádření SÚS Kralovice, p.o. pod zn.: SUS-PM/2394/10/Ne ze dne 6.12.2010, vyjádření pod zn.: TSÚP/Ma/553/2007 ze dne 7.9.2007, souhlas se zvláštním užíváním komunikace pod zn.: TSÚP/Ma/751/2009 ze dne 26.11.2009
- vyjádření Městského ředitelství policie Plzeň, Územního odboru vnější služby, Dopravního inspektorátu pod č.j.: KRPP-655-1273/ČJ-2010-030506 ze dne 10.12.2010, vyjádření pod č.j.: MRPM-303-1862/ČJ-07-2007 ze dne 2.1.2008
- stanovisko Krajské stanice Plzeňského kraje pod zn.: KHS/HOK/5385-21/09 ze dne 23.3.2009
- závazné stanovisko Hasičského záchranného sboru Plzeňského kraje pod zn.: HSPM-541-2/OP/SPD-2009 ze dne 30.3.2009
- stanovisko Povodí Vltavy s.p. pod zn.: 57839/2010-342/Su SP-2010/18751 ze dne 8.12.2010
- Rozhodnutí MMP – Odboru životního prostředí pod sp.zn.: MMP/210020/10/2, č.j.: MMP/310020/10 ze dne 20.12.2010 o udělení souhlasu dle ust. § 17 odst. 1 písm. a) zák. č. 254/2001 Sb., v aktuálním znění ke stavbě - k části stavby v blízkosti vodního toku Hrádecký potok
- Souhlas s odnětím zemědělské půdy ze ZPF vydaný Krajským úřadem Plzeňského kraje – Odboru životního prostředí pod č.j.: ŽP/12814/10 ze dne 8.12.2010
- vyjádření Pozemkového fondu ČR pod zn.: 301682/2010 ze dne 2.7.2010, zn.: PFCR 241631/2010 ze dne 10.5.2010
- vyjádření ČEZ Distribuce a.s. pod zn.: 1024564517 ze dne 8.12.2009
- vyjádření RWE Distribuční služby, s.r.o. pod zn.: 4729/09/176 ze dne 10.11.2009
- vyjádření Telefónica O2 Czech Republic, a.s. ze dne 9.12.2009 a ze dne 26.3.2009
- vyjádření UPC Česká republika a.s. pod zn.: R1116/2010 ze dne 19.7.2010
- vyjádření Českých Radiokomunikací a.s. pod zn.: ÚPTS/OS/59588/2010 ze dne 22.7.2010
- vyjádření MAXPROGRES, s.r.o. pod zn.: 184/090710/Pz ze dne 9.7.2010
- vyjádření NIPI ČR, o.s.
- doklady o zjištění inženýrských sítí

Stanoviska sdělili:

- Magistrát města Plzně – Odbor památkové péče – stanovisko pod č.j.: MMP/209757/10 ze dne 9.12.2010
- Zemědělská vodohospodářská správa – vyjádření pod zn.: OPV/RO/510/2010 ze dne 3.12.2010
- Magistrát města Plzně – Odbor krizového řízení – stanovisko pod zn.: MMP/214880/10 ze dne 20.12.2010,
- statutární město Plzeň zastoupené technickým náměstkem primátora - stanovisko pod č.j.: ÚŘ/303/10, MMP/214597/10 ze dne 5.1.2011.

Stavební úřad zajistil vzájemný soulad předložených závazných stanovisek dotčených orgánů vyžadovaných zvláštními předpisy a zahrnul je do podmínek rozhodnutí.

Závazná stanoviska a rozhodnutí byla vydána příslušnými správními orgány. Žadatel projednal návrh na vydání územního rozhodnutí se správci inženýrských sítí, jichž se stavba týká.

Do územního rozhodnutí byly zahrnuty podmínky vyplývající ze stanovisek dotčených orgánů, vyjádření organizací a účastníků řízení, které se týkají umístění stavby a zpracování dokumentace pro stavební povolení. Požadavky organizací a účastníků řízení, které se umístění stavby netýkají, mohou být uplatněny při stavebním řízení. Připomínky, které jsou řešeny projektem stavby k územnímu řízení, nejsou stanoveny jako podmínky tohoto rozhodnutí.

Stavební úřad rozhodl, jak je uvedeno ve výroku rozhodnutí, za použití ustanovení právních předpisů ve výroku uvedených.


V řízení bylo zkoumáno, zda mohou být dotčena vlastnická nebo jiná práva vlastníků pozemků a staveb na nich, včetně pozemků sousedních a staveb na nich. Na základě výsledku byl stanoven okruh účastníků řízení ve smyslu § 85 stavebního zákona. V souladu s § 87 stavebního zákona bylo územní řízení vedeno veřejnou vyhláškou, doručováno jednotlivě je proto rozhodnutí pouze účastníkům řízení ve smyslu § 85 odstavce 1 stavebního zákona. Účastníkům řízení ve smyslu § 85 odst. 2 stavebního zákona je doručováno formou veřejné vyhlášky.

Účastníci řízení podle odst. 1 § 85 stavebního zákona:

Správa a údržba silnic Plzeňského kraje, příspěvková organizace (žadatel), Statutární město Plzeň jednající prostřednictvím odboru investic MMP (žadatel), Statutární město Plzeň zastoupené technickým náměstkem primátora (obec).

Účastníci řízení ve smyslu odst. 2 § 85 stavebního zákona:





Do územního řízení se nepřihlásil žádný účastník řízení, kterému by toto stanovil zvláštní předpis (např. občanská sdružení dle zákona č. 114/1992 Sb. o ochraně přírody a krajiny, ve znění pozdějších novel).

Vypořádání s návrhy a námitkami účastníků:

Účastníci uplatnili návrhy a námitky. Stavební úřad vyhověl těmto námitkám účastníků řízení:

1. námitce účastníka řízení pana [redacted] která se týkala zajištění vjezdu na pozemek, bylo vyhověno stanovením podmínky č. 14 tohoto rozhodnutí.

2. námitce účastníka řízení zástupce Odboru infrastruktury Magistrátu města Plzně (vystupuje za majitele městských vodovodů a za statutární město Plzeň zastoupený MMP – Odborem rozvoje a plánování), která se týkala rekonstrukce vodovodního řadu a koordinace rekonstrukce vodovodních řadů a rekonstrukce komunikace, bylo vyhověno stanovením podmínky č. 8 tohoto rozhodnutí.

Vyhodnocení připomínek veřejnosti:

- Veřejnost neuplatnila žádné připomínky

Vypořádání s vyjádřeními účastníků k podkladům rozhodnutí:

- Účastníci se k podkladům rozhodnutí nevyjádřili.

Poučení účastníků:

Proti tomuto rozhodnutí se lze odvolat do 15 dnů ode dne jeho doručení ke Krajskému úřadu Plzeňského kraje podáním u zdejšího správního orgánu.

Odvolání se podává s potřebným počtem stejnopisů tak, aby jeden stejnopis zůstal správnímu orgánu a aby každý účastník dostal jeden stejnopis. Nepodá-li účastník potřebný počet stejnopisů, vyhotoví je správní orgán na náklady účastníka. Vzhledem k tomu, že je řízení vedeno veřejnou vyhláškou, postačí dodat pouze tři stejnopisy odvolání.

Odvoláním lze napadnout výrokovou část rozhodnutí, jednotlivý výrok nebo jeho vedlejší ustanovení. Odvolání jen proti odůvodnění rozhodnutí je nepřípustné.

Stavební úřad po právní moci rozhodnutí předá ověřenou dokumentaci žadateli, případně obecnímu úřadu, jehož územního obvodu se umístění stavby týká, není-li sám stavebním úřadem, popřípadě též speciálnímu stavebnímu úřadu.

Rozhodnutí má podle § 93 odst. 1 stavebního zákona platnost 2 roky. Podmínky rozhodnutí o umístění stavby platí po dobu trvání stavby či zařízení, nedošlo-li z povahy věci k jejich konzumaci.



referent odboru stavebně správního
Magistrátu města Plzně

"otisk úředního razítka"

Tato písemnost musí být vyvěšena po dobu 15 dnů na úřední desce Magistrátu města Plzně.

Vyvěšeno dne:

Sejmuto dne:

Razítko, podpis orgánu, který potvrzuje vyvěšení a sejmutí písemnosti.

Poplatek:

Správní poplatek podle zákona č. 634/2004 Sb., o správních poplatcích, podle § 8 odst. 1 písm. se pro c) územní samosprávné celky a jejich orgány nevyměřuje.

Příloha:

ověřené výkresy současného stavu území na podkladě katastrální mapy se zakreslením stavebních pozemků, požadovaným umístěním stavby – jde o ověřené výkresy pod názvem: „SITUACE – 1. část – REVIZE 01“, č. přílohy D.2., v měřítku 1:500 a „SITUACE – 2. část – REVIZE 01“, č. přílohy D.3., v měřítku 1:500 – budou předány po nabytí právní moci rozhodnutí žadateli, ÚMO Plzeň 4 – Odboru stavebně správnímu a dopravy a dále budou součástí spisu k územnímu řízení uloženém na odboru stavebně správním MMP

Obdrží:

Účastníci řízení ve smyslu odst. 1 § 85 stavebního zákona:

- Správa a údržba silnic Plzeňského kraje, příspěvková organizace, IDDS: d5ggxgv
- Statutární město Plzeň jednající prostřednictvím odboru investic MMP, Škroupova 5, 306 32 Plzeň
- Statutární město Plzeň zastoupené technickým náměstkem primátora, náměstí Republiky č.p. 1/1, 301 00 Plzeň 1

Dotčené orgány:

- MMP, Odbor životního prostředí, Kopeckého sady č.p. 97/11, Jižní Předměstí, 306 32 Plzeň
- Krajský úřad Plzeňského kraje, odbor životního prostředí, IDDS: zjzbr3p
- ÚMO Plzeň 4, Odbor životního prostředí, IDDS: aupa97w
- MMP, Odbor dopravy, Škroupova č.p. 1900/5, 306 32 Plzeň 1
- ÚMO Plzeň 4, Odbor stavebně správní a dopravy, IDDS: aupa97w
- Krajská hygienická stanice Plzeňského kraje se sídlem v Plzni, IDDS: samai8a
- ČR - Hasičský záchranný sbor Plzeňského kraje, Krajské ředitelství, IDDS: p36ab6k
- MMP, Odbor krizového řízení, Kopeckého sady č.p. 97/11, Jižní Předměstí, 306 32 Plzeň
- MMP, Odbor památkové péče, Kopeckého sady č.p. 97/11, Jižní Předměstí, 306 32 Plzeň


Na vědomí:

- ÚMO Plzeň 4, Odbor organizační a správních činností, IDDS: aupa97w

Dále obdrží se žádostí o vyvěšení rozhodnutí na veřejnou desku a následné navrácení potvrzeného rozhodnutí:

- MMP, Odbor správních činností, náměstí Republiky č.p. 1/1, Vnitřní Město, 306 32 Plzeň

účastníci řízení s postavením účastníků řízení dle § 27 odst. 2 a 3 správního řádu se vyzumívají veřejnou vyhláškou




Magistrát města Plzně, odbor stavebně správní
Škroupova 4, Plzeň

Sp.zn.: STAV/06674/09/SIR

Plzeň, dne: 2.3.2011

Č.j.: MMP/036414/11

Vyřizuje: 

Telefon: 

Fax: 

E-mail: 

IDDS: 6iybfxn


Vypraveno dne:

SDĚLENÍ

Magistrát města Plzně, odbor stavebně správní, jako příslušný správní orgán Vám sděluje, že územní rozhodnutí č. 4756 k umístění stavby: „**Rekonstrukce Červenohrádecké ulice II. a III. etapa, úsek Staroveská - K Bukovci**“ ze dne 24.1.2011 Sp. zn.: STAV/06674/09/SIR a Č.j.: MMP/009781/11

n a b y l o p r á v n í m o c i

ve smyslu ustanovení § 73 odst. 1 zákona č. 500/2004 Sb., správní řád, ve znění pozdějších předpisů **dne 1.3.2011** a je vykonatelné.



referent odboru stavebně správního
Magistrátu města Plzně

"otisk úředního razítka"

Příloha:

- ověřené situace k územnímu rozhodnutí (2 ks)

Obdrží:

- Správa a údržba silnic Plzeňského kraje, příspěvková organizace, Škroupova č.p. 1760/18, Jižní Předměstí-Plzeň, 306 13 Plzeň 3 – včetně přílohy
- Statutární město Plzeň jednajícím prostřednictvím odboru investic MMP Ing. Evžen Kaucký, Škroupova 5, 306 32 Plzeň
- ÚMO Plzeň 4, Odbor stavebně správní a dopravy, Mohylová č.p. 1139/55, 312 00 Plzeň – včetně přílohy

Magistrát města Plzně, odbor stavebně správní
Škroupova 4, Plzeň

Sp.zn.: STAV/06674/09/SIR
Č.j.: MMP/115506/13
Vyřizuje: [REDAKCE]
Telefon: [REDAKCE]
Fax: [REDAKCE]
E-mail: [REDAKCE]
IDDS: 6iybfxn

Plzeň, dne: 30.5.2013

Vypraveno dne:

ROZHODNUTÍ

Rozhodnutí je doručováno formou veřejné vyhlášky

Výroková část:

Magistrát města Plzně, odbor stavebně správní, jako stavební úřad příslušný podle § 13 odst. 1 písm. c) zákona č. 183/2006 Sb., o územním plánování a stavebním řádu (stavební zákon), ve znění pozdějších předpisů (dále jen "stavební zákon") na podkladě žádosti o prodloužení platnosti územního rozhodnutí, kterou dne 5.6.2009 podala:

**Správa a údržba silnic Plzeňského kraje, příspěvková organizace, IČO 72053119, Škroupova č.p. 1760/18, Jižní Předměstí, 301 00 Plzeň 1,
Statutární město Plzeň jednajícím prostřednictvím odboru investic MMP, [REDAKCE],
IČO 00075370, Škroupova 5, 306 32 Plzeň**

(dále jen "žadatel"), podle § 93 odst. 3 stavebního zákona

p r o d l o Ź u j e

o **2 roky ode dne nabytí právní moci tohoto rozhodnutí** platnost územního rozhodnutí, které vydal Magistrát města Plzně, odbor stavebně správní dne 24.1.2011 pod sp.zn.: STAV/06674/09/SIR, č.j.: MMP/009781/11 (nabylo právní moci dne 1.3.2011) na stavbu:

Rekonstrukce Červenohrádecké ulice II. a III. etapa, úsek Staroveská - K Bukovci

(dále jen "stavba") na pozemcích parc. č. 84, 86, 89/1, 91/1, 93/5, 99/2, 168/2, 216/1, 263/5, 264/1, 265/3, 266/1, 266/2, 266/3, 266/7, 266/16, 266/17, 267/3, 268/1, 268/2, 268/4, 269/1, 270/1, 270/3, 270/4, 271/1, 271/2, 271/94, 271/157, 271/159, 278/1, 279, 280, 281/3, 288, 289/1, 290/1, 291/1, 292/3, 350/1, 350/7, 350/8, 350/69, 350/125, 350/126, 350/128, 350/129, 350/169, 350/172, 350/175, 350/178, 350/181, 350/184, 350/187, 350/189, 350/194, 350/202, 355/14, 355/85, 361/1, 361/2, 361/3, 361/4, 361/6, 362/1, 362/2, 362/3, 527, 528, 529, 737, 738/1, 738/3, 741, 742/1, 742/3, 743, 744, 747, 751, 752, 754/1, 757, 758, 759/1, 759/2, 759/3, 759/5, 759/8, 762/1, 786/1, 787/8, 788/1 v katastrálním území Červený Hrádek u Plzně, parc. č. 145, 998/4, 999/1, 999/2, 999/3, 1000/1, 1000/2, 1000/10, 1000/16, 1000/17, 1020, 1021, 1078/1, 1108, 1109/1, 1109/2, 1110/1, 1110/2, 1111, 1113/1, 1113/2, 1153/1, 1168/1, 1230, 1232, 1233, 1234/1, 1234/2, 1235, 1236, 1237/1, 1244, 1249/1, 1249/2, 1250, 1251 v katastrálním území Újezd.

Účastníci řízení, na něž se vztahuje rozhodnutí správního orgánu:

Správa a údržba silnic Plzeňského kraje, příspěvková organizace, Škroupova č.p. 1760/18, Jižní Předměstí, 301 00 Plzeň 1

Statutární město Plzeň jednajícím prostřednictvím odboru investic MMP, [REDAKCE],
Škroupova 5, 306 32 Plzeň

Odůvodnění:

Vydané územní rozhodnutí platí ve smyslu § 93 odst. 1 stavebního zákona dva roky ode dne, kdy nabylo právní moci. Před uplynutím této lhůty (26.2.2013) požádal žadatel o prodloužení jeho platnosti z toho důvodu, že termín plánovaného zahájení stavby je odsunut, protože nebyly dokončeny výkupy pozemků dotčených stavbou a nemůže být proto dosud požádáno o vydání stavebního povolení.

Stavební úřad oznámil zahájení územního řízení dotčeným orgánům a účastníkům řízení a upozornil je v souladu s § 93 odst. 3 stavebního zákona na lhůtu pro podání závazných stanovisek a námitek.

Stavební úřad posoudil důvody, pro které nebylo požádáno o vydání stavebního povolení. Protože předpoklady, za kterých bylo územní rozhodnutí vydáno, zůstaly nezměněny, zejména zůstala v platnosti, resp. byla prodloužena platnost závazných stanovisek dotčených orgánů, stavební úřad žádosti vyhověl.

Stavební úřad rozhodl, jak je uvedeno ve výroku rozhodnutí, za použití ustanovení právních předpisů ve výroku uvedených.

Ve lhůtě určené stavebním úřadem se k prodloužení platnosti územního rozhodnutí vyjádřilo statutární město Plzeň zastoupené technickým náměstkem primátora stanoviskem pod č.j.: ÚŘ/068/13, MMP/060985/13 ze dne 22.3.2013. Jedná se o vyjádření účastníka řízení (v územním řízení zastupuje obec). Vyjádření bylo kladné, bez námitek.

Vypořádání s návrhy a námitkami účastníků:

- Účastníci uplatnili následující návrhy a námítky:

Stavební úřad obdržel dne 3.4.2013 vyjádření účastníků řízení [redacted]

1. Ve vyjádření jsou obsaženy následující námítky:

1. „Nesouhlasíme se stavbou chodníku přímo vedle naší dvougaráže – vrata se otevírají ven, kde je ohroženo zdraví a bezpečnost obyvatelstva, na chodník je dostatečný prostor mimo našeho pozemku.
2. Nesouhlasíme se stavbou cyklostezky na našem pozemku z bezpečnostního hlediska.
3. Nesouhlasíme zastávkou autobusu, dostatečný prostor na autobusovou zastávku je na původním místě – veřejný pozemek.
4. V Č. Hrádku není parkoviště, není kde parkovat. Před naším domem by nebylo kde parkovat, to máme parkovat na autobusové zastávce nebo cyklostezce? Dostatečný prostor na autobusovou zastávku je na původním místě autobusové zastávky na veřejném pozemku.
5. Nebyl by také kde skladovat stavební materiál, dřevo, uhlí atd.
6. Tímto projektem je ohroženo zdraví a bezpečnost jak nás, co zde bydlíme, tak ostatních lidí kolem jdoucích i bezpečnosti sil. provozu.“

Stavební úřad obdržel dne 4.4.2013 vyjádření účastníka řízení [redacted]

[redacted] který uvedl následující námitku: „Reaguji na Váš dopis ze dne 15.3.2013 o Oznámení zahájení řízení o prodloužení platnosti. Nesouhlasím s projektem [redacted] a pokud bude rekonstrukce Červenohrádecké ulice probíhat podle tohoto stávajícího projektu, odmítám prodej mého pozemku [redacted]“

Výše uvedené námitkou účastníků řízení [redacted] stavební úřad zamítá. Předmětem tohoto správního řízení je pouze prodloužení platnosti rozhodnutí, nikoliv projednání umístění stavby jako takové. Námítky, které se týkají technického řešení stavby, umístění částí stavby (zastávky MHD, cyklostezka) měly být uplatněny v rámci územního řízení o umístění stavby, které probíhalo v roce 2011. Některé námítky týkající se technického řešení stavby lze též uplatnit v rámci následujícího, stavebního řízení. Rovněž tak stavební úřad nemůže vyhovět námitce pana [redacted], ve které vyjádřil nesouhlas s umístěním stavby a odmítl pozemek prodat. Stavba „Rekonstrukce Červenohrádecké ulice II. a III. etapa, úsek Staroveská - K Bukovci“ je stavbou veřejně prospěšnou, která je evidovaná v Územním plánu města Plzně pod označením „D 58 – rekonstrukce Červenohrádecké ulice v úseku Staroveská – přeložka silnice II/233“. K umístění veřejně prospěšné stavby (v územním řízení) nemusí žadatel dokládat smlouvy anebo jiné majetkoprávní doklady včetně souhlasu vlastníků dotčených

pozemků, neboť lze tyto pozemky vyvlastnit. Nesouhlas majitele dotčeného pozemku s umístěním stavby tedy není důvodem pro zamítnutí žádosti o prodloužení platnosti územního rozhodnutí.

Vzhledem k tomu, že účastníci řízení paní [redacted] nebylo možno oznámení o zahájení prodloužení platnosti územního rozhodnutí ze dne 15.3.2013 doručit na uvedenou adresu trvalého bydliště (adresa na ÚMO Plzeň 4), kde se účastnice nezdržuje, je tedy neznámého pobytu, doručoval stavební úřad této účastnici oznámení prostřednictvím veřejné vyhlášky o možnosti převzít písemnost (ze dne 17.4.2013, pod č.j.: MMP/082634/13).

Účastníci řízení dle odst. 1 § 85 stavebního zákona:

Správa a údržba silnic Plzeňského kraje, příspěvková organizace, Statutární město Plzeň jednající prostřednictvím odboru investic MMP, [redacted]), Statutární město Plzeň zastoupené technickým náměstkem primátora (obec).

Účastníci řízení dle odst. 2 písm. a) § 85 stavebního zákona:

[redacted]

Účastníci řízení dle odst. 2 písm. b) § 85 stavebního zákona – identifikují se pouze označením pozemků a staveb dle katastru nemovitostí:

č. par.: 999/70, 999/69, 999/46, 999/76, 999/77, 999/1, 1169, 1170/2, 136/1, 136/8, 136/9, 138/2, 138/1, 1170/1, 144/1, 144/2, 143/1, 143/2, 1168/6, 120/2, 120/3, 1171, 1112/6, 1109/3, 1000/18, 999/71, 999/11, 999/10, 999/56, 1000/19, 1000/20, 1000/21, 999/66, 999/33, 998/11, 998/71, 1000/22, 1000/23, 1000/24, 998/84, 998/40, 998/59, 998/92, 998/3, 998/1, 1077/7, 1076/2 k.ú. Újezd a č. par. : 361/5, 361/2, 360, 362/6, 362/7, 362/5, 362/4, 754/2, 363/2, 364, 365/5, 365/2, 365/1, 366/1, 366/2, 788/10, 788/3, 355/86, 355/95, 355/97, 355/96, 355/99, 355/98, 355/112, 355/114, 355/137, 355/136, 355/139, 355/138, 355/131, 355/130, 355/133, 355/132, 355/134, 355/84, 371/1, 371/2, 370/1, 370/3, 755, 370/2, 372/1, 372/2, 264/2, 265/8, 350/149, 350/148, 350/147, 350/67, 350/127, 350/151, 350/167, 350/168, 350/171, 350/174, 350/177, 350/180, 350/183, 350/186, 350/195, 350/68, 350/75, 350/2, 263/7, 263/2, 263/1, 263/6, 219, 220/1, 218/3, 218/2, 216/1, 215/1, 179, 180, 181/1, 182, 181/3, 181/2, 184, 183/2, 183/1, 185/1, 185/5, 185/3, 213, 212, 234, 235, 229, 230/1, 217, 218/1, 185/4, 210, 236, 226, 230/2, 216/14, 216/5, 216/2, 216/7, 214, 216/10, 813, 216/20, 216/15, 216/13, 215/2, 216/9, 216/8, 264/3, 265/4, 266/4, 267/1, 269/3, 269/2, 269/6, 269/5, 266/15, 756, 273, 281/1, 275, 276/1, 277/1, 277/7, 271/48, 271/49, 271/56, 271/57, 271/58, 271/59, 291/4, 292/1, 271/158, 790, 271/162, 271/95, 312/2, 312/1, 309, 308, 310/2, 305, 303/3, 303/1, 301, 300, 177, 178/1, 174/1, 173/2, 173/1, 174/2, 172, 171, 169/1, 169/2, 170/2, 170/1, 170/3, 170/4, 168/1, 166/7, 166/1, 167/1, 167/2, 166/2, 98/2, 99/1, 96, 97, 94, 95, 93/1, 93/3, 93/2, 92/1, 91/3, 92/2, 91/2, 742/2, 88, 89/1, 89/2, 746, 87, 80, 79, 85, 83, 82, 77/1, 21, 81, 19, 17, 15, 14, 16, 740, 29/1, 30/2, 30/1, 31, 33, 42, 43, 541/19, 541/2, 541/24, 541/23, 541/6, 541/21, 541/7, 541/26, 541/20, 792, 541/9, 541/22, 541/10, 536, 535, 539/2, 539/3, 539/4, 540, 541/25, 542, 765/2, 421, 422,

419/1, 419/2, 420, 764, 417/1, 416, 414/5, 414/2, 412, 427/58, 428/3, 410, 40, 39, 38, 36, 34, 11, 9, 8, 7, 296/1, 297, 299/1, 298 k.ú. Červený Hrádek u Plzně.

Vyhodnocení připomínek veřejnosti:

- Veřejnost neuplatnila připomínky.


Vypořádání s vyjádřeními účastníků k podkladům rozhodnutí:

- Účastníci se k podkladům rozhodnutí nevyjádřili.

Poučení účastníků:

Proti tomuto rozhodnutí se lze odvolat do 15 dnů ode dne jeho doručení ke Krajskému úřadu Plzeňského kraje podáním u zdejšího správního orgánu.

Odvolání se podává s potřebným počtem stejnopisů tak, aby jeden stejnopis zůstal správnímu orgánu a aby každý účastník dostal jeden stejnopis. Nepodá-li účastník potřebný počet stejnopisů, vyhotoví je správní orgán na náklady účastníka. Odvoláním lze napadnout výrokovou část rozhodnutí, jednotlivý výrok nebo jeho vedlejší ustanovení. Odvolání jen proti odůvodnění rozhodnutí je nepřípustné.


referent odboru stavebně správního
Magistrátu města Plzně

"otisk úředního razítka"

Tato písemnost musí být vyvěšena po dobu 15 dnů na úřední desce Magistrátu města Plzně a elektronické úřední desce Magistrátu města Plzně.

Vyvěšeno dne:

Sejmuto dne:

Razítko, podpis orgánu, který potvrzuje vyvěšení a sejmutí písemnosti.


Poplatek:

Správní poplatek podle zákona č. 634/2004 Sb., o správních poplatcích se nevyměřuje.

Obdrží:

Účastníci řízení dle odst. 1 § 85 stavebního zákona:

Žadatel:


- Správa a údržba silnic Plzeňského kraje, příspěvková organizace, IDDS: qbep485
- Statutární město Plzeň jednající prostřednictvím odboru investic MMP, , Škroupova 5, 306 32 Plzeň


Obec:

Statutární město Plzeň zastoupené technickým náměstkem primátora, náměstí Republiky č.p. 1/1, Vnitřní město, 301 00 Plzeň 1

Účastníci řízení dle odst. 2 písm. a) § 85 stavebního zákona:

Statutární město Plzeň, zastoupené odborem rozvoje a plánování MMP, Škroupova 5, Plzeň





Dotčené orgány:

MMP, Odbor životního prostředí, Kopeckého sady č.p. 97/11, Jižní Předměstí, 306 32 Plzeň
Plzeňský kraj, odbor životního prostředí, IDDS: zzjbr3p

ÚMO Plzeň 4, Odbor životního prostředí, Mohylová 61, Doubravka, 312 00 Plzeň 12

MMP, Odbor dopravy, Škroupova č.p. 1900/5, Vnitřní město, 306 32 Plzeň


ÚMO Plzeň 4, Odbor stavebně správní, dopravy a investic, IDDS: aupa97w

Krajská hygienická stanice Plzeňského kraje se sídlem v Plzni, IDDS: samai8a

Hasičský záchranný sbor Plzeňského kraje, IDDS: p36ab6k

MMP, Odbor krizového řízení, Kopeckého sady č.p. 97/11, Jižní Předměstí, 306 32 Plzeň
MMP, Odbor památkové péče, Kopeckého sady č.p. 97/11, Jižní Předměstí, 306 32 Plzeň 3

Na vědomí:



Dále obdrží s žádostí o vyvěšení a následné navrácení potvrzeného rozhodnutí:

MMP, Odbor správních činností, nám. Republiky č.p. 1/1, 306 32 Plzeň 1

Magistrát města Plzně, odbor stavebně správní
Škroupova 4, Plzeň

Sp.zn.: STAV/06674/09/SIR
Č.j.: MMP/148811/13
Vyřizuje: [redacted]
Telefon: [redacted]
Fax: [redacted]
E-mail: [redacted]
IDDS: 6ybfxn

Plzeň, dne: 12.7.2013

Vypraveno dne:

SDĚLENÍ

Magistrát města Plzně, odbor stavebně správní, jako příslušný správní orgán Vám sděluje, že rozhodnutí o prodloužení platnosti územní rozhodnutí k umístění stavby: „**Rekonstrukce Červenohrádecké ulice II. a III. etapa, úsek Staroveská - K Bukovci**“ (ze dne 24.1.2011 Sp. zn.: STAV/06674/09/SIR a Č.j.: MMP/009781/11) ze dne 30.5.2013 pod sp.zn.: STAV/06674/09/SIR, č.j.: MMP/15506/13

nabylo právní moci

ve smyslu ustanovení § 73 odst. 1 zákona č. 500/2004 Sb., správní řád, ve znění pozdějších předpisů **dne 8.7.2013** a je vykonatelné. Platnost územního rozhodnutí je tedy prodloužena do 8.7.2015.

[redacted]
referent odboru stavebně správního
Magistrátu města Plzně

"otisk úředního razítka"

Obdrží:

Správa a údržba silnic Plzeňského kraje, příspěvková organizace, IDDS: qbep485
Statutární město Plzeň jednající prostřednictvím odboru investic MMP [redacted], Škroupova
5, 306 32 Plzeň

Magistrát města Plzně, Odbor stavebně správní
Škroupova 4, Plzeň

Sp.zn.: SZ MMP/113105/15/SIR
Č.j.: MMP/022681/16
Vyřizuje: [REDACTED]
Telefon: [REDACTED]
Fax: [REDACTED]
E-mail: [REDACTED]
IDDS: 6iybfxn

Plzeň, dne: 29. 1. 2016

MMP/022681/16

Magistrát města Plzně	Č. dop.
Vypraveno dne: 11. 1. 2016	
DOŠLO: - 2 -02- 2016	Zprac. K
Č.j.:	Příloha:
	Ukl. st.

ROZHODNUTÍ

Výroková část:

Magistrát města Plzně, Odbor stavebně správní, jako stavební úřad příslušný podle § 13 odst. 1 písm. c) zákona č. 183/2006 Sb., o územním plánování a stavebním řádu (stavební zákon), ve znění pozdějších předpisů (dále jen "stavební zákon") na podkladě žádosti o prodloužení platnosti územního rozhodnutí, kterou dne 4. 6. 2015 podali:

**Správa a údržba silnic Plzeňského kraje, příspěvková organizace, IČO 72053119, Škroupova č.p. 1760/18, Jižní Předměstí, 301 00 Plzeň 1,
Statutární město Plzeň zastoupené Odborem investic Magistrátu města Plzně, IČO 00075370, Jagellonská 8, 301 00 Plzeň 1**

(dále jen "žadatel"), podle § 93 odst. 3 stavebního zákona

p r o d l o u Ź u j e

o 5 let ode dne nabytí právní moci tohoto rozhodnutí platnost územního rozhodnutí č. 4756, které vydal Magistrát města Plzně, Odbor stavebně správní dne 24. 1. 2011 pod sp. zn.: STAV/06674/09/SIR, pod č. j.: MMP/009781/11 na stavbu:

Rekonstrukce Červenohrádecké ulice II. a III. etapa, úsek Staroveská - K Bukovci

(dále jen "stavba") na pozemcích parc. č. 84, 86, 89/1, 91/1, 93/5, 99/2, 168/2, 265/3, 266/1, 266/2, 266/3, 266/7, 266/16, 266/17, 267/3, 268/1, 268/2, 268/4, 270/1, 270/3, 270/4, 271/1, 271/2, 271/157, 271/159, 278/1, 279, 280, 281/3, 288, 289/1, 291/1, 292/3, 350/1, 350/7, 350/69, 350/125, 350/126, 350/128, 350/129, 350/169, 350/172, 350/175, 350/178, 350/181, 350/184, 350/187, 350/189, 350/194, 350/202, 355/14, 355/85, 361/1, 361/3, 361/6, 362/1, 362/2, 362/3, 527, 528, 529, 737, 738/1, 738/3, 741, 742/1, 742/3, 743, 744, 747, 751, 752, 754/1, 757, 758, 759/1, 759/2, 759/3, 759/5, 759/8, 762/1, 786/1, 787/8, 788/1 v katastrálním území Červený Hrádek u Plzně, parc. č. 145, 998/4, 999/1, 999/2, 999/3, 1000/1, 1000/2, 1000/10, 1000/16, 1000/17, 1020, 1021, 1108, 1109/1, 1109/2, 1111, 1113/2, 1153/1, 1168/1, 1230, 1232, 1233, 1234/1, 1234/2, 1235, 1236, 1237/1, 1244, 1249/1, 1249/2, 1250, 1251 v katastrálním území Újezd. Výčet dotčených pozemků odpovídá původnímu stanovení dotčených pozemků v době vydání územního rozhodnutí č. 4756.

Účastníci řízení, na něž se vztahuje rozhodnutí správního orgánu:

Správa a údržba silnic Plzeňského kraje, příspěvková organizace, Škroupova č.p. 1760/18, Jižní
Předměstí, 301 00 Plzeň 1
Statutární město Plzeň zastoupené Odborem investic Magistrátu města Plzně, Jagellonská 8, 301 00
Plzeň 1

Odůvodnění:

Vydané územní rozhodnutí platí ve smyslu § 93 odst. 1 stavebního zákona dva roky ode dne, kdy nabylo právní moci.

Územní rozhodnutí o umístění výše uvedené stavby vydal Odbor stavebně správní Magistrátu města Plzně pod č. 4756, pod sp. zn.: STAV/06674/09/SIR, pod č. j.: MMP/009781/11 dne 24. 1. 2011, rozhodnutí nabylo právní moci dne 1. 3. 2011. Dne 30. 5. 2013 vydal Odbor stavebně správní Magistrátu města Plzně rozhodnutí o prodloužení platnosti územního rozhodnutí č. 4756 pod sp. zn.: STAV/06674/09/SIR, pod č. j.: MMP/115506/13, kterým prodloužil platnost územního rozhodnutí o dva roky ode dne nabytí právní moci tohoto rozhodnutí – tj. do 8. 7. 2015. Žadatel požádal o prodloužení platnosti územního rozhodnutí, dne 4. 6. 2015, tedy v době platnosti územního rozhodnutí. Důvodem žádosti je to, že projektová dokumentace není zpracována, investor stavby doposud nemá všechny majetkoprávní doklady k dotčeným pozemkům (výkupy dotčených pozemků nebyly dokončeny), a tím pádem nemůže být dosud požádáno o vydání stavebního povolení.

Protože žádost nebyla úplná a nebyla doložena všemi podklady a závaznými stanovisky potřebnými pro její řádné posouzení, byl žadatel dne 15. 6. 2015 pod č. j.: MMP/126439/15 vyzván k doplnění žádosti a řízení bylo přerušeno usnesením. Pro doplnění žádosti stanovil stavební úřad lhůtu do 30. 11. 2015. Žádost byla doplněna dne 13. 11. 2015.

Stavební úřad oznámil dne 11. 12. 2015 pod č. j.: MMP/302533/15 zahájení územního řízení dotčeným orgánům a účastníkům řízení a upozornil je v souladu s § 93 odst. 3 stavebního zákona na lhůtu pro podání závazných stanovisek a námitek. Lhůta pro uplatnění závazných stanovisek dotčených orgánů a námitek účastníků řízení byla stanovena v délce 15 dnů ode dne doručení oznámení o zahájení územního řízení.

Ve stanovené lhůtě obdržel stavební úřad pouze jedno písemné stanovisko účastníka řízení – stanovisko statutárního města Plzně zastoupeného technickým náměstkem primátora pod č.j.: ÚŘ/160/15, MMP/305610/15 ze dne 17. 12. 2015 (v územním řízení vystupuje z pozice obce dle § 85 odst. 1 písm. b) stavebního zákona), které Odbor stavebně správní MMP obdržel dne 21. 12. 2015 pod č. j.: MMP/310089/15. Ve stanovisku bylo uvedeno: „Statutární město Plzeň nemá k prodloužení platnosti uvedeného územního rozhodnutí žádné připomínky“.

Doručování dokumentů v tomto správním řízení, které řeší prodloužení platnosti územního rozhodnutí na rozsáhlou liniovou stavbu dopravní infrastruktury, bylo provedeno následovně: dle ustanovení § 87 odst. 1 stavebního zákona se doručuje následovně: „oznámení o zahájení územního řízení a další úkony v řízení se doručují účastníkům řízení a dotčeným orgánům jednotlivě, nejde-li o řízení s velkým počtem účastníků, v řízení s velkým počtem účastníků řízení se oznámení o zahájení územního řízení a další úkony v řízení doručují postupem dle § 144 odst. 6 správního řádu.

Dle § 144 odst. 1 správního řádu platí: „nestanoví-li zvláštní zákon jinak, rozumí se řízením s velkým počtem účastníků řízení s více než 30 účastníky“. Dle § 144 odst. 6 správního řádu: „V řízení s velkým počtem účastníků řízení lze doručovat písemnosti, včetně písemností uvedených v § 19 odst. 4, veřejnou vyhláškou. To se netýká účastníků řízení uvedených v § 27 odst. 1, kteří jsou správnímu orgánu známi, těmto účastníkům řízení se doručuje jednotlivě“.

Stavební úřad posoudil důvody, pro které nebylo požádáno o vydání stavebního povolení. Protože předpoklady, za kterých bylo územní rozhodnutí vydáno, zůstaly nezměněny, zejména zůstala v platnosti resp. byla prodloužena platnost závazných stanovisek dotčených orgánů a dalších dokladů, stavební úřad žádosti vyhověl.

Žadatel doplnil následující aktuální podklady:

Vyjádření a stanoviska:

- Vyjádření RWE Distribuční služby, s. r. o. pod č. j.: 4729/09/176 ze dne 10. 11. 2015
- Stanovisko statutárního města Plzně zastoupeného Odborem rozvoje a plánování MMP pod zn.: MMP/078467/15 ze dne 3. 6. 2015

Doklady o zjištění polohy stávajících inženýrských sítí:

Česká telekomunikační infrastruktura a.s. ze dne 6. 10. 2015, ČEZ Distribuce, a. s. ze dne 6. 10. 2015, ČEZ ICT Servises, a. s. ze dne 7. 10. 2015, VODÁRNA PLZEŇ a. s. ze dne 2. 10. 2015, RWE Distribuční služby, s. r. o. ze dne 7. 10. 2015, SPRÁVA VEŘEJNÉHO STATKU MĚSTA PLZNĚ, p. o. ze dne 9. 10. 2015, SPRÁVA INFORMAČNÍCH TECHNOLOGIÍ MĚSTA PLZNĚ ze dne 6. 10. 2015.

Plzeňská teplárenská, a. s. ze dne 6. 10. 2015, Plzeňské městské dopravní podniky, a. s. ze dne 8. 10. 2015, ČD Telematika a. s. ze dne 21. 10. 2015, Správa železniční dopravní cesty, s. o. ze dne 12. 10. 2015, T-Mobile Czech Republic a. s. ze dne 6. 10. 2015, Plzeňská energetika a. s. ze dne 6. 10. 2015, ČEPS, a. s. ze dne 6. 10. 2015, UPC Česká republika, s. r. o. ze dne 11. 11. 2015, Dial Telecom, a. s. ze dne 7. 10. 2015, České radiokomunikace, a. s. ze dne 12. 11. 2015


Stavební úřad zajistil následující podklady:

- Snímky z katastrální mapy pořízené dálkovým přístupem do katastru nemovitostí ze dne 10. 12. 2015
- Výpisy z katastru nemovitostí pořízené dálkovým přístupem do katastru nemovitostí ze dne 10. 12. 2015, 11. 12. 2015

Stavební úřad rozhodl, jak je uvedeno ve výroku rozhodnutí, za použití ustanovení právních předpisů ve výroku uvedených.

Stanovení okruhu účastníků řízení:

- Účastníci řízení dle § 85 odst. 1 písm. a) stavebního zákona – „žadatel“:
Správa a údržba silnic Plzeňského kraje, příspěvková organizace, IČO 72053119, Škroupova č. p. 1760/18, Jižní Předměstí, 301 00 Plzeň 1 a
Statutární město Plzeň zastoupené Odborem investic Magistrátu města Plzně, IČO 00075370, Jagellonská 8, 301 00 Plzeň 1
- Účastníci řízení dle § 85 odst. 1 písm. b) stavebního zákona – „obec, na jejímž území má být požadovaný záměr uskutečněn“:
Statutární město Plzeň, zastoupené technickým náměstkem primátora.
- Účastníci řízení dle § 85 odst. 2 písm. a) stavebního zákona – „vlastník pozemku nebo stavby, na kterých má být požadovaný záměr uskutečněn, není-li sám žadatelem, nebo ten kdo má jiné věcné právo k tomuto pozemku nebo stavbě“:



- Účastníci řízení dle § 85 odst. 2 písm. b) stavebního zákona – „osoby, jejichž vlastnické nebo jiné věcné právo k sousedním stavbám anebo sousedním pozemkům nebo stavbám na nich může být územním rozhodnutím přímo dotčeno.“:
 - Osoby s vlastnickými nebo jinými věcnými právy k sousedním pozemkům:
parc. č. 765/2, 428/3, 427/58, 421, 422, 420, 419/1, 419/2, 416, 414/5, 414/7, 414/2, 412, 40, 39, 542, 541/25, 540, 539/4, 539/2, 539/3, 536, 535, 541/10, 541/22, 792, 541/9, 793,

541/20, 541/7, 541/26, 541/21, 541/23, 541/24, 541/6, 541/5, 541/19, 43, 42, 33, 31, 30/1, 30/2, 29/1, 16, 14, 15, 17, 19, 21, 77/1, 82, 38, 36, 34, 11, 9, 8, 7, 296/1, 297, 299/1, 298, 300, 301, 303/3, 305, 310/2, 308, 83, 85, 88, 91/2, 92/1, 93/3, 93/1, 93/4, 94, 95, 97, 99/1, 98/2, 98/1, 167/1, 166/7, 168/1, 166/1, 170/1, 170/4, 169/2, 169/1, 170/2, 170/3, 171, 309, 312/1, 312/2, 271/94, 271/167, 790, 271/158, 271/162, 292/1, 291/4, 290/1, 271/59, 271/58, 271/57, 271/56, 271/49, 271/48, 277/7, 277/1, 281/1, 273, 756, 266/15, 269/6, 269/3, 269/2, 267/1, 174/1, 173/2, 173/1, 174/2, 178/1, 177, 180, 179, 216/1, 215/1, 218/2, 218/3, 185/3, 185/5, 185/1, 183/2, 184, 182, 181/2, 181/1, 181/3, 216/14, 216/5, 216/2, 214, 216/10, 216/15, 216/9, 216/8, 216/13, 216/12, 216/11, 215/2, 813, 213, 210, 212, 236, 234, 226, 229, 230/1, 230/2, 217, 218/1, 266/4, 265/4, 265/8, 220/1, 219/1, 263/6, 263/1, 263/5, 263/8, 263/7, 263/2, 350/8, 350/2, 264/1, 350/195, 350/186, 350/183, 350/180, 350/177, 350/174, 350/171, 350/168, 350/167, 350/201, 350/127, 350/151, 350/67, 350/147, 350/148, 350/149, 350/84, 350/134, 350/133, 350/131, 372/2, 264/2, 370/2, 370/1, 371/2, 370/3, 371/1, 355/139, 355/137, 355/112, 355/99, 355/97, 355/86, 788/3, 788/10, 366/2, 366/1, 365/2, 364, 365/5, 363/1, 363/2, 754/2, 362/5, 362/4, 360, 362/6, 362/7, 361/2, 361/4, 361/5 v katastrálním území Červený Hrádek u Plzně, parc. č. 1025/1, 1024/1, 1019/1, 998/1, 1113/4, 1113/1, 1111/1, 1110/1, 1110/2, 998/3, 1000/24, 1000/23, 1000/22, 1000/21, 1000/20, 1000/19, 1109/3, 1112/6, 1112/3, 1112/4, 1000/18, 999/89, 999/88, 1112/2, 1078/1, 1081, 1080, 999/70, 999/69, 999/46, 1169, 1170/2, 136/1, 136/10, 136/8, 136/9, 138/2, 138/1, 1170/1, 144/1, 144/2, 1168/6, 143/2, 143/1, 1171, 120/2, 120/3, 999/11, 999/71, 999/14, 999/13, 999/12, 999/10, 999/56, 999/66, 999/33, 998/11, 998/71, 998/84, 998/40, 998/59, 998/92 v katastrálním území Újezd.

- o Osoby s vlastnickými nebo jinými věcnými právy k sousedním stavbám:

Plzeň, Červený Hrádek č.p. 222, č.e. 1, č.p. 126, č.p. 439, č.p. 98, č.p. 90, č.p. 168, č.p. 194, č.p. 123, č.p. 145, č.p. 146, č.p. 198, č.p. 144, č.p. 79, č.p. 72, č.p. 56, č.p. 51, č.p. 1, č.p. 30, č.p. 29, č.p. 28, č.p. 26, č.p. 23, č.p. 67, č.p. 69, č.p. 35, č.p. 37, č.p. 36, č.p. 33, č.p. 32, č.p. 68, č.p. 66, č.p. 25, č.p. 225, č.p. 76, č.p. 2, č.p. 3, č.e. 10, č.p. 63, č.p. 11, č.p. 53, č.p. 335, č.p. 13, č.p. 14, č.p. 39, č.p. 337, č.p. 15, č.p. 17, č.p. 70, č.p. 18, č.p. 22, č.p. 210, č.p. 212, č.p. 384, č.p. 59, č.p. 258, č.p. 46, č.p. 77, č.p. 65, č.p. 20, č.p. 21, č.p. 396, č.p. 88, č.p. 195, č.p. 213, č.p. 363, č.p. 348, č.p. 347, č.p. 346, č.p. 345, č.p. 344, č.p. 343, č.p. 342, č.p. 341, č.p. 370, č.p. 301, č.p. 290, č.p. 289, č.p. 300, č.p. 292, č.p. 285, č.p. 279, č.p. 102, č.p. 116, č.p. 362, č.p. 141, č.p. 365, č.p. 359 a č.p. 351, Plzeň, Újezd č.p. 707, č.p. 317, č.p. 558, č.p. 430, č.p. 432, č.p. 520, č.p. 549, č.p. 714, č.p. 721, č.p. 728, č.p. 735 a č.p. 756.

Vypořádání s návrhy a námitkami účastníků:

- Účastníci neuplatnili návrhy a námitky.

Vypořádání s vyjádřeními účastníků k podkladům rozhodnutí:

- Účastníci se k podkladům rozhodnutí nevyjádřili.

Poučení účastníků:

Proti tomuto rozhodnutí se lze odvolat do 15 dnů ode dne jeho doručení ke Krajskému úřadu Plzeňského kraje podáním u zdejšího správního orgánu.

Odvolání se podává s potřebným počtem stejnopisů tak, aby jeden stejnopis zůstal správnímu orgánu a aby každý účastník dostal jeden stejnopis. Nepodá-li účastník potřebný počet stejnopisů, vyhotoví je správní orgán na náklady účastníka. Odvoláním lze napadnout výrokovou část rozhodnutí, jednotlivý výrok nebo jeho vedlejší ustanovení. Odvolání jen proti odůvodnění rozhodnutí je nepřípustné.



referent Odboru stavebně správního
Magistrátu města Plzně

"otisk úředního razítka"

Tato písemnost musí být vyvěšena po dobu 15 dnů na úřední desce Magistrátu města Plzně, elektronické úřední desce Magistrátu města Plzně a úřední desce příslušného úřadu městského obvodu Plzeň.

Vyvěšeno dne:

Sejmuto dne:

Razítko, podpis orgánu, který potvrzuje vyvěšení a sejmutí písemnosti.

Poplatek:

Správní poplatek podle zákona č. 634/2004 Sb., o správních poplatcích se nevyměřuje.

Obdrží:

Účastníci řízení dle odst. 1 § 85 stavebního zákona:

Žadatel:

- Správa a údržba silnic Plzeňského kraje, příspěvková organizace, IDDS: qbep485
- Statutární město Plzeň zastoupené Odborem investic Magistrátu města Plzně, IDDS: 6iybfxn

Obec:

- Statutární město Plzeň, zastoupené technickým náměstkem primátora, náměstí Republiky č.p. 1/1, Vnitřní město, 301 00 Plzeň I

Účastníkům řízení dle odst. 2 § 85 stavebního zákona je doručováno v souladu s ustanovením § 87 odst. 1 stavebního zákona veřejnou vyhláškou

Dotčené orgány:

- MMP, Odbor životního prostředí, Kopeckého sady č.p. 97/11, Jižní Předměstí, 306 32 Plzeň
- Plzeňský kraj, Odbor životního prostředí, IDDS: zzjbr3p
- ÚMO Plzeň 4, Odbor životního prostředí a dopravy, IDDS: aupa97w
- MMP, Odbor dopravy, Škroupova č.p. 1900/5, Vnitřní město, 306 32 Plzeň
- Krajská hygienická stanice Plzeňského kraje se sídlem v Plzni, IDDS: samai8a
- Hasičský záchranný sbor Plzeňského kraje, IDDS: p36ab6k
- MMP, Odbor krizového řízení, Kopeckého sady č.p. 97/11, Jižní Předměstí, 306 32 Plzeň
- MMP, Odbor památkové péče, Kopeckého sady č.p. 97/11, Jižní Předměstí, 306 32 Plzeň 3

Obdrží s žádostí o vyvěšení dokumentu na veřejnou úřední desku a elektronickou úřední desku a s žádostí o navrácení potvrzeného dokumentu:

- MMP, Odbor správních činností, úřední deska, Škroupova 5, 306 32 Plzeň I

Na vědomí:

- ÚMO Plzeň 4, Odbor stavebně správní a investic, IDDS: aupa97w

Magistrát města Plzně, Odbor stavebně správní
Škroupova 4, Plzeň

Sp.zn.: SZ MMP/113105/15/SIR

Plzeň, dne: 16.3.2016

Č.j.: MMP/065087/16

Vyřizuje: [redacted]

Telefon: [redacted]

Fax: [redacted]

E-mail: [redacted]u

IDDS: 6iybfxn

Vypraveno dne:

SDĚLENÍ

Magistrát města Plzně, Odbor stavebně správní, jako příslušný správní orgán Vám sděluje, že rozhodnutí ze dne 29. 1. 2016 Sp. zn.: SZ MMP/113105/15/SIR a č. j.: MMP/022681/16 o prodloužení platnosti územního rozhodnutí č. 4756, které vydal Odbor stavebně správní Magistrátu města Plzně dne 24. 1. 2011 pod sp. zn.: STAV/06674/09/SIR, pod č. j.: MMP/009781/11 ke stavbě:

**Rekonstrukce Červenohrádecké ulice II. a III. etapa, úsek Staroveská -
K Bukovci**

n a b y l o p r á v n í m o c i

ve smyslu ustanovení § 73 odst. 1 zákona č. 500/2004 Sb., správní řád, ve znění pozdějších předpisů **dne 5. 3. 2016** a je vykonatelné. Tímto rozhodnutím o prodloužení platnosti územního rozhodnutí byla platnost územního rozhodnutí č. 4756 prodloužena o 5 let – tzn., že platnost územního rozhodnutí o umístění stavby č. 4756 je do 5. 3. 2021.

[redacted]
referent Odboru stavebně správního
Magistrátu města Plzně

"otisk úředního razítka"

Obdrží:

- Správa a údržba silnic Plzeňského kraje, příspěvková organizace, IDDS: qbep485
- Statutární město Plzeň zastoupené Odborem investic Magistrátu města Plzně, Jagellonská 8, 301 00 Plzeň 1

Obdrží na vědomí:

- ÚMO Plzeň 4, Odbor stavebně správní a investic, IDDS: aupa97w

Magistrát města Plzně, Odbor stavebně správní
Škroupova 246/4, Plzeň

Sp.zn.: SZ MMP/122857/18/BEZ
Č.j.: MMP/225426/18
Vyřizuje: [redacted]
Telefon: [redacted]
Fax: [redacted]
E-mail: [redacted]
IDDS: 6iybfxn

Plzeň, dne: 5.9.2018

Vypraveno dne:

Nabytí právní moci dne 11.10.2018

ROZHODNUTÍ
STAVEBNÍ POVOLENÍ

Magistrát města Plzně

stavební

Výroková část:

Magistrát města Plzně, odbor stavebně správní, jako speciální stavební úřad příslušný podle § 40 odst. 4 písm. a) zákona č. 13/1997 Sb., o pozemních komunikacích, ve znění pozdějších předpisů (dále jen "zákon o pozemních komunikacích") a podle § 15 odst. 1 písm. c) zákona č. 183/2006 Sb., o územním plánování a stavebním řádu (stavební zákon), ve znění pozdějších předpisů (dále jen "stavební zákon") a úplného znění obecně závazné vyhlášky statutárního města Plzně č. 8/2001, Statut města ve stavebním řízení přezkoumal podle § 108 až 114 stavebního zákona žádost o stavební povolení, kterou dne 11.5.2018 podal

Správa a údržba silnic Plzeňského kraje, příspěvková organizace, IČ 72053119, Koterovská č.p. 462/162, Plzeň 2-Slovany, Koterov, 326 00 Plzeň 26

a

Statutární město Plzeň, IČ 00075370, náměstí Republiky č.p. 1/1, Vnitřní Město, 301 00 Plzeň 1, které zastupuje MMP, Odbor investic, Jagellonská č.p. 563/8, Jižní Předměstí, 304 04 Plzeň, oba zastupuje [redacted], IČ 11410949, Levandulová č.p. 619/23, Újezd, 312 00 Plzeň 12

(dále jen "stavebník"), a na základě tohoto přezkoumání:

- I. **Vydává** podle § 115 stavebního zákona a § 18c vyhlášky č. 503/2006 Sb., o podrobnější úpravě územního rozhodování, územního opatření a stavebního řádu, ve znění pozdějších předpisů

s t a v e b n í p o v o l e n í

na stavbu:

Rekonstrukce Červenohrádecké ulice II. a III. etapa, 1. část

(dále jen "stavba") na pozemku parc. č. 145, 998/4, 999/1, 999/3, 1000/1, 1000/2, 1000/10, 1000/16, 1000/17, 1021, 1079/2, 1108, 1109/4, 1109/5, 1110/3, 1110/4, 1111/2, 1113/3, 1153/1, 1168/1, 1230, 1232, 1233, 1234/1, 1234/2, 1235, 1236, 1244 v katastrálním území Újezd.

Druh a účel povolované stavby:

- projektová dokumentace řeší 1. část II. a III. etapy rekonstrukce Červenohrádecké ulice.

Popis stavby:

SO 101 Silnice III/18016

První část zahrnuje rekonstrukci úseku mezi křižovatkou Hrádecká x Staroveská, včetně navazujících ramen křižovatk v nezbytné míře, konec 1. části je před začátkem zástavby v Červeném Hrádku tj. 570 m úpravy Červenohrádecké ulice. Křižovatka Hrádecká x Staroveská je navržena jako okružní. Křižovatka je čtyřpaprsková, přičemž čtvrtý praporek je připraven pro dopravní obsluhu budoucího

obytného území po pravé straně ve směru na Červený Hrádek. Středový ostrůvek je pyramidově výškově odstupňován do výšky 2,00 m nad obrubníkem a je osázen zelení. Vnější průměr křižovatky je 34 m, šířka okružního pásu 6,0 m; šířka prstence je 2,0 m.

Komunikace je navržena v převážné části jako místní komunikace f. skupiny B kategorie MS 18,5/7,5/50 - šířka mezi obrubníky je 6,50 m, zelený pás 3,0 m, stezka pro pěší a cyklisty 3,0 m. Po pravé straně je v nezastavěném území v km 0,037-0,316 komunikace navržena v extravilánovém profilu kat. S 6,50/50. Niveleta rekonstruované komunikace přibližně kopíruje současný stav. Povrch vozovky bude z asfaltového betonu, povrch v místě okružní křižovatky bude z asfaltového koberce mastixového, povrch zastávky MHD bude z cementového betonu. Konstrukce vozovky bude zapřena do betonových obrubníků s převýšením 120 mm, na místech pro přecházení 20 mm.

Bude provedeno svislé a vodorovné dopravní značení.

V rámci sadových úprav budou podél ul. Hrádecká vysázeny okrasné třešně, v pokračující části ulice je navržena výsadba javoru. Ve středovém ostrůvku bude provedena výsadba 4 ks jilmů a půdopokryvné rostliny.

SO 102 Chodník a stezka pro cyklisty

- podél rekonstruované silnice je navržen jednostranný chodník a stezka pro cyklisty se smíšeným provozem. V úseku trasy CEH1 - podél Červenohrádecké ulice po pravé straně směrem do Č. Hrádku je za pásem zeleně navržen obousměrný pruh pro smíšený provoz chodců a cyklistů šíře 3,0 m. Na levé straně směrem z města je navržen chodník š. 2,50 m.

Úsek mezi ul. Staroveskou a Okružní křižovatkou - trasa CEH3 řeší připojení stezky pro smíšený provoz do Staroveské ul. a na současný stav. Současný chodník po levé straně směrem z města je prodloužen okolo okružní křižovatky až k místu pro přecházení na dělicím ostrůvku. Staroveská ulice - trasa CEH4 zde je respektováno současné provozní uspořádání: chodník po pravé straně směrem k nám. K. Panušky, který zůstává zachován a je doplněn o chodník vedoucí přes okružní křižovátku.

Zastávka směrem do Doubravky bude vybavena nástupištěm š. 3,00 m. Pro cestující bude na tomto nástupišti osázen přístřešek bez bočnic a osvětlení. Zastávka směrem do Červeného Hrádku je navržena s nástupištěm š. 2,0 m. Označníky budou plzeňského typu, osvětlené.

Povrch chodníků, cyklostezek a dělicích ostrůvků bude z betonové dlažby tl. 60 mm. Povrch vozovky cyklostezky a smíšené cyklostezky bude z asfaltového betonu. Povrch vozovky zesíleného přejezdového chodníku bude z betonové dlažby tl. 80 mm, povrch vozovky zesílené přejezdové stezky pro smíšený provoz bude z asfaltového betonu.

Odvodnění chodníků a stezky je povrchovým vsakováním do pruhů se zelení příp. do uličních vpustí.

SO 103 Místní komunikace Staroveská

- zahrnuje paprsek křižovatky do Újezdu na nám. K. Panušky a připojení místní komunikace mimo okružní křižovátku. Paprsek Staroveské ul. navazuje na současný stav Staroveské ul. na vzdálenost cca 58 m od středu křižovatky. Komunikace je dvoupruhová kategorie MO 7,5/50. Před křižovatkou je komunikace rozdělena dělicím ostrůvkem s přechodem pro chodce. Mimo okružní křižovátku po pravé straně směrem do Č. Hrádku bude napojena pokračující část Staroveské ul. v délce 10,40 m. V místě napojení je š. 6,50 m. Povrch vozovky místních komunikací je z asfaltového betonu.

Bude provedeno svislé a vodorovné dopravní značení.

SO 301 Odvodnění silnice

- je navržena stoka z kameniny DN 300 vedoucí v ose komunikace. Kanalizační šachty budou betonové profilu 1000 mm, poklopy v komunikaci D 400. Celková délka stoky bude cca 548 m. Většina ul. vpustí je napojena do nové kanalizační stoky, vpustí 22, 27, 26 jsou napojeny do ul. Staroveská.

II. Stanoví podmínky pro provedení stavby:

1. Stavba se povoluje podle projektové dokumentace ověřené ve stavebním řízení, generální projektant Ing. Čeněk Stehlík IČ 11410949 v 09/2017. Případné změny oproti předložené projektové dokumentaci budou projednány se stavebním úřadem a výše uvedeným projektantem. Za správnost vypracované projektové dokumentace ručí její zpracovatel.
2. Stavebník je povinen oznámit stavebnímu úřadu termín zahájení stavby a název a sídlo stavebního podnikatele, který bude stavbu provádět a který při její realizaci zabezpečí odborné vedení provádění stavby stavbyvedoucím. Bude-li stavba prováděna více zhotoviteli, musí zadavatel stavby podle § 14

odst. 1 zákona č. 309/2006 Sb. kterým se upravují další požadavky bezpečnosti a ochrany zdraví při práci v pracovněprávních vztazích a o zajištění bezpečnosti a ochrany zdraví při činnosti nebo poskytování služeb mimo pracovněprávní vztahy (zákon o zajištění dalších podmínek bezpečnosti a ochrany zdraví při práci), ve znění pozdějších předpisů, určit koordinátora.

3. Přesáhne-li stavba svým plánovaným objemem prací a činností dobu stanovenou v § 15 odst. 1 zákona č. 309/2006 Sb., ve znění pozdějších předpisů, (500 pracovních dní v přepočtu na jednu fyzickou osobu nebo doba trvání prací a činností je delší než 30 pracovních dnů, ve kterých budou vykonávány práce a činnosti a bude na nich pracovat současně více než 20 fyzických osob po dobu delší než 1 pracovní den) musí zadavatel stavby (stavebník, investor) doručit oznámení nejpozději do 8 dnů před předáním staveniště zhotoviteli o zahájení prací na OBLASTNÍ INSPEKTORÁT PRÁCE pro Plzeňský kraj a Karlovarský kraj se sídlem v Plzni. Oznámení může být doručeno v listinné nebo elektronické podobě. (Formulář pro oznámení je v příloze č. 4 nař. vl. č. 591/2006 Sb.).
4. V souladu se zákonem č. 242/1992 Sb., kterým se mění a doplňuje zákon České národní rady č. 20/1987 Sb., o státní památkové péči, v souladu s § 22 odst. 2 zákona č. 20/1987/Sb. si vyžádat při provádění stavební činnosti odborné pokyny se stanovením podmínek, za nichž lze zemní práce provádět, a to pracovištěm oprávněným ke stanovení odborných archeologických podmínek - Archeologický ústav Akademie věd, oddělení archeologické památkové péče, Letenská 4, 118 01 Praha 1. V rámci urychlení jednání je vhodné současně kontaktovat některou z oprávněných organizací činných na území Plzeňského kraje, např. Západočeská univerzita v Plzni, Katedra archeologie, Sedláčkova 20, 306 14 Plzeň, tel. [REDAKCE]; Západočeské muzeum v Plzni, Kopeckého sady 2, 301 36 Plzeň, tel. [REDAKCE]; Národní památkový ústav - územní odborné pracoviště v Plzni, Prešovská 7, 306 37 Plzeň, tel. [REDAKCE] a ZIP o.p.s. - Západočeský institut pro ochranu a dokumentaci památek, Tomanova 3, 320 16 Plzeň, tel. [REDAKCE]
5. Stavebník zajistí vytyčení prostorové polohy stavby subjektem k tomu oprávněným.
6. Stavebník ručí za to, že případné stávající geodetické body v obvodu staveniště nebudou stavební činností poškozeny, nebo budou po dohodě s Katastrálním úřadem pro Plzeňský kraj, Katastrální pracoviště Plzeň-město na náklady stavebníka přemístěny.
7. Stavebník ve spolupráci s vedením stavby oznámí min. 14 dní předem vlastníkům stávajících objektů zahájení zemních prací, při kterých dojde k omezení příjezdu vozů pro zásobování a garážování. Vozům záchranných služeb bude přístup trvale umožněn.
8. Všechny výkopy a překopy na veřejných prostranstvích a veřejně přístupných komunikacích musí být řádně zajištěny přechody nebo přejezdy, kapacitně odpovídající danému provozu, dostatečně únosné a bezpečné.
9. Před zahájením stavebních prací musí být ověřen stav všech podzemních a nadzemních vedení v prostoru stavby. Stavebník projedná stavbu s vlastníky (provozovateli) všech podzemních a nadzemních sítí, které mohou být stavbou dotčeny, za účelem vytyčení jejich tras a ochranných pásem. Výkopy v jejich blízkosti (ochranném pásmu) provádět dle příslušných bezpečnostních opatření. V případě obnažení zajistit jejich ochranu a přizvat vlastníka (provozovatele) ke kontrole. S trasou podzemních vedení prokazatelně seznámit pracovníky, kteří budou provádět stavební práce. V ochranném pásmu vedení zemní práce provádět pouze ručně bez použití mechanizace. Případné poškození sítě ihned oznámit vlastníkovi (provozovateli) sítě. Bez souhlasu majitele (provozovatele) vedení neměnit jeho výšku krytí.
10. V zájmové oblasti se nachází zařízení distribuční soustavy v majetku ČEZ Distribuce, a.s. Z tohoto důvodu je nutno provádět zemní práce v ochranném pásmu těchto zařízení (dle zákona č. 458/2000 Sb., v platném znění § 46 odst. 1 - 12) ručním způsobem se zvýšenou opatrností). Vlastní stavební činnost je činností v ochranném pásmu, je tedy nutné aby provádějící firma požádala ČEZ Distribuci, a.s. o udělení výjimky a podmínek činnosti v ochranném pásmu kabelů. Souběhy, křížení a uložení vedení musí odpovídat ČSN 736005 a ČSN 33 2000-5-52 a dalším souvisejícím předpisům.
Respektovat podmínky ČEZ Distribuce, a.s. pro provádění činností v ochranných pásmech podzemních vedení viz vyjádření zn. 1096209982 ze dne 21.12.2017.
11. Při provádění stavby musí být dodrženo ochranné a bezpečnostní pásmo plynových zařízení (dle zákona č. 458/2000 Sb.). Dále je nutné dodržet stávající krytí plynovodů a přípojek. Budou dodrženy podmínky 1) - 16) pro provádění stavební činnosti v ochranném pásmu plynárenského zařízení dle příslušného vyjádření GridServices, s.r.o. zn.: 5001639653 ze dne 9.1.2018.

12. Před zahájením zemních prací je nutné telekomunikační zařízení vyznačit na terénu. Zemní práce do vzdálenosti 1,5 m od kabelů je možné provádět pouze ručně, bez použití mechanizace. Budou dodrženy všeobecné podmínky ochrany sítě elektronických komunikací (SEK) uvedené ve vyjádření o existenci SEK společnosti Česká telekomunikační infrastruktura a.s., Č.j.: 623167/17 ze dne 25.5.2017 a doplňujících podmínek uvedených ve vyjádření zn. POS-PD-30-2018 ze dne 5.1.2018.
13. Stavebník dodrží podmínku plynoucí ze závazného stanoviska Krajské hygienické stanice Plzeňského kraje se sídlem v Plzni ze dne 23.4.2018 pod č.j. KHSPL/6437/21/18
 - Před vydáním závazného stanoviska KHS ke kolaudačnímu souhlasu bude k ověření předpokladů hlukové studie předloženo na KHS měření hluku z dopravy před a po realizaci rekonstrukce komunikace a okružní křižovatky Červenohrádecká x Staroveská v chráněném venkovním prostoru staveb v denní a noční době ve výpočtovém bodě č.3 a č.6 dle hlukové studie (vypracoval Radek Zahradník 01/2018). Měření bude provedeno držitelem akreditace nebo autorizace (ve smyslu § 32a zák. č. 258/2000 Sb. o ochraně veřejného zdraví).
14. Betonové chodníkové obruby budou v tl. 80 mm.
15. Projektovou dokumentaci ve stupni PDPS předložit k odsouhlasení na SVSMP.
16. Před záhozem napojení uličních vpustí, investor přizve ke kontrole provedených prací zaměstnance VODÁRNY PLZEŇ a.s., provozu kanalizace. Zaměstnanci VODÁRNY PLZEŇ a.s. provoz kanalizací a vodovodů budou přizváni k technické příjímce stavby a budou průběžně zváni ke kontrolním dnům.

Zástupce provozu kanalizace bude přizván po dokončení definitivního povrchu komunikace ke kontrole způsobu uložení poklopů vodárenských armatur do úrovně nového terénu.
17. Poklopy RŠ v komunikacích musí být použity pro třídu zatížení D400. Provedení poklopu s odvětráním, v případě vhodné konstrukce vozovky samonivelační.
18. Odpady vzniklé z této stavební akce budou předány k využití nebo zneškodnění pouze oprávněné osobě (dle § 12 odst. 3,4 zákona č. 185/2001 Sb., o odpadech), která zajistí jejich využití (recyklaci) přednostně před jejich odstraněním dle § 10 a § 11 zákona č. 185/2001 Sb., o odpadech v platném znění. Při hospodaření s odpady budou respektovány ustanovení zákona č. 185/2001 Sb., o odpadech, vyhlášky MŽP č. 93/2016 Sb. - o Katalogu odpadů, vyhlášky MŽP č. 383/2001 Sb., o podrobnostech nakládání s odpady a ostatní prováděcí předpisy. Původce bude s odpady nakládat tak, aby v důsledku této činnosti nedošlo k porušení povinností vyplývajících z dalších zvláštních předpisů.
19. Projednat s příslušným vlastníkem silnice nebo místní komunikace staveništní dopravu - zajistit, aby nedocházelo ke znečištění komunikací staveništní dopravou včetně poškození silničního tělesa stavebními stroji. Stavebník bude chránit uliční vpusti od zanášení stavebním nebo jiným materiálem.

Zásobování stavby bude prováděno v souladu se zákonem č. 361/2000 Sb., o provozu na pozemních komunikacích a o změnách některých zákonů (zákon o silničním provozu).
20. Po vydání stavebního povolení bude požádáno u příslušného silničního správního úřadu (30 dní před zahájením prací - § 39 odst. 2 vyhlášky č. 104/1997 Sb., v platném znění) o uzavírku a objížděku podle § 24 a zvláštní užívání - výkopové povolení § 25, odst. 6, písm. c), bod 2. a 3. zákona č. 13/1997 Sb., o pozemních komunikacích, ve znění pozdějších předpisů.
21. V souladu s § 77 zákonem č. 361/2000 Sb. o provozu na pozemních komunikacích a o změnách některých zákonů (zákon o silničním provozu) ve znění pozdějších předpisů stanoví opatřením obecné povahy místní a přechodnou úpravu provozu pro jednotlivé etapy výstavby na silnicích Odbor dopravy Magistrátu města Plzně po předchozím písemném vyjádření přísl. orgánu Policie ČR. Předložený návrh dopravního značení bude min. 30 dní před zahájením prací upřesněn, popř. aktualizován a na základě žádosti zhotovitele bude dopravní značení stanoveno. Teprve po tomto stanovení bude dopravní značení provedeno. K žádosti o stanovení místní i přechodné úpravy provozu na pozemních komunikacích je nutné předložit zakres stávající úpravy.
22. Přesný termín změny tras linek MHD, přeložení zastávek a jejich provozuschopnost bude prověřena Plzeňskými městskými dopravními podniky a.s. a Odborem dopravy Magistrátu města Plzně v předstihu min. 7 pracovních dnů.
23. Stezky určené pro společný pohyb cyklistů a chodců budou v místě napojení a do hlavního dopravního prostoru (ulice Červenohrádecká a Staroveská) provedeny plynulým připojením.

24. Písemně oznámit HZS Plzeňského kraje, Krajskému operačnímu a informačnímu středisku, Kaplířova 9, Plzeň v předstihu termín uzavírky vozovek - i částečné (jmenovitě) a dobu trvání uzavírky.
25. Požadavky na přístup a užívání stavby osobami s omezenou schopností pohybu a orientace budou upraveny dle vyhlášky č. 398/2009 Sb., o obecných technických požadavcích zabezpečujících bezbariérové užívání staveb, v platném znění.
26. Stromy mimo stavbu budou zachovány a ochráněny.
Veškeré plochy zasažené stavbou budou po akci prostory stavebních zbytků a poškozené travnaté plochy budou obnoveny.
27. Stavba bude dokončena do 30.12.2019.

III. Stanoví podmínky pro užívání stavby:

1. Dokončenou stavbu lze užívat jen na základě kolaudačního souhlasu podle § 122 stavebního zákona, který vydá na žádost a po předložení potřebných dokladů a kladného výsledku závěrečné kontrolní prohlídky zdejší stavební úřad.
2. Předmětem žádosti o vydání kolaudačního souhlasu bude též SO 401 – Veřejné osvětlení v souladu s § 119 odst. 1 stavebního zákona.
3. K žádosti o vydání kolaudačního souhlasu stavebník předloží doklad o ohlášení a doložení změn týkající se obsahu technické mapy města Plzně tj. Protokol o akceptaci Zakázky DTM Plzeňského kraje.

Účastníci řízení, na něž se vztahuje rozhodnutí správního orgánu:

Statutární město Plzeň, náměstí Republiky č.p. 1/1, Vnitřní Město, 301 00 Plzeň 1

Správa a údržba silnic Plzeňského kraje, příspěvková organizace, Koterovská č.p. 462/162, Plzeň 2-Slovany, Koterov, 326 00 Plzeň 26,

MMP, Odbor rozvoje a plánování, vedoucí odboru Mgr. Hynek Tomášek, Škroupova č.p. 1900/5, Jižní Předměstí, 306 32 Plzeň,

Česká telekomunikační infrastruktura a.s., Olšanská 6, Praha 3, 130 00;

ČEZ Distribuce, a. s., Teplická 8, 405 02 Děčín,

GasNet, s.r.o. zastupuje GridServices, s.r.o., Plynárenská 1, 602 00 Brno,

Státní pozemkový úřad, Husinecká 11a, 130 00 Praha 3,

Tesco Stores ČR a.s., Vršovická 68b, 100 00 Praha 10

DROBIL - STAVITELSTVÍ s. r. o., V Šípce 9, 301 00 Plzeň

Odůvodnění:

Dne 11.5.2018 podal stavebník žádost o vydání stavebního povolení na výše uvedenou stavbu, uvedeným dnem bylo zahájeno stavební řízení. Stavební úřad vydal územní rozhodnutí o umístění stavby spis.zn.: STAV/06674/09/SIR, č.j.: MMP/009781/11 ze dne 24.1.2011, prodloužení platnosti územního rozhodnutí sp.zn.: STAV/06674/09/SIR, č.j.: MMP/115506/13 ze dne 30.5.2013 a prodloužení platnosti územního rozhodnutí sp.zn.: SZ MMP/113105/15/SIR, č.j.: MMP/022681/16 ze dne 29.1.2016. Protože žádost nebyla úplná a nebyla doložena všemi podklady a stanovisky potřebnými pro její řádné posouzení, byl stavebník dne 6.6.2018 vyzván k doplnění žádosti a řízení bylo přerušeno. Žádost byla doplněna dne 2.7.2018. Stavební úřad oznámil dne 25.7.2018 zahájení stavebního řízení známým účastníkům řízení a dotčeným orgánům. Současně podle ustanovení § 112 odst. 2 stavebního zákona upustil od ohledání na místě a ústního jednání, protože mu poměry staveniště byly dobře známy a žádost poskytovala dostatečné podklady pro posouzení stavby, a stanovil, že ve lhůtě do 22.8.2018 mohou účastníci řízení uplatnit své námítky a dotčené orgány svá stanoviska. V uvedené lhůtě nebyly vneseny žádné námítky ani nová stanoviska dotčených orgánů. V uvedené lhůtě bylo doloženo nové vyjádření Statutárního města Plzeň Odboru rozvoje a plánování MMP sp.zn.: MMP/313076/17/A ze dne 22.8.2018 nahrazující vyjádření sp.zn.: MMP/313076/17 ze dne 12.1.2018.

Stavební úřad v provedeném stavebním řízení přezkoumal předloženou žádost s připojenými podklady z hledisek uvedených v § 111 stavebního zákona. Stavební úřad zjistil, že projektová dokumentace byla

zpracována oprávněnými osobami podle zákona č. 360/1992 Sb., o výkonu povolání autorizovaných architektů a o výkonu povolání autorizovaných inženýrů a techniků činných ve výstavbě, ve znění pozdějších předpisů.

Projektová dokumentace stavby byla zpracována v rozsahu vyhlášky č. 146/2008 Sb., o rozsahu a obsahu projektové dokumentace dopravních staveb a splňuje podmínky územního rozhodnutí o umístění stavby. Projektová dokumentace je úplná a přehledná, je členěna na jednotlivé oddíly jdoucí po sobě od A – F. Tyto oddíly jsou následně rozčleněny na dílčí oddíly, tak jak to vyžaduje charakter stavby.

Lze konstatovat, že stavba splňuje obecné požadavky na stavby dané zejména vyhláškou č. 268/2009 Sb., ve znění pozdějších předpisů a vyhláškou č. 398/2009 Sb., o obecných technických požadavcích zabezpečujících bezbariérové užívání staveb.

Žádost byla předepsaným způsobem doložena projektovou dokumentací, těmito stanovisky, vyjádřeními a rozhodnutími:

- plná moc k zastupování stavebníků pro Ing. Č. Stehlíka ze dne 9.5.2018
- MMP, Odbor stavebně správní souhlas dne 13.6.2018 sp.zn.: SZ MMP/147626/18/PRO
- Statutární město Plzeň, Odbor rozvoje a plánování MMP vyjádření dne 22.8.2018 č.j. MMP/313076/17
- ÚMO Plzeň 4, Odbor životního prostředí a dopravy vyjádření dne 18.1.2018 č.j. UMO4/0272/18-D/03/18 a rozhodnutí sp.zn.: UMO4/08101/18/2 ze dne 27.6.2018
- Plzeňské městské dopravní podniky, a.s. stanovisko spis. značka: 315/DPÚ/Pel/PMDP/18 ze dne 19.4.2018
- SÚS Plzeňského kraje, příspěvková organizace vyjádření zn.: 2133/18/SÚSPK-P/Ne ze dne 15.3.2018

Ověření o existenci sítí od jednotlivých vlastníků technické infrastruktury a jejich vyjádření ke stavebnímu řízení:

- ČEZ Distribuce, a.s. vyjádření zn. 1096209982 ze dne 21.12.2017
- Gridservices, s.r.o. stanovisko zn. 5001639653 ze dne 9.1.2018
- Česká telekomunikační infrastruktura vyjádření zn. POS- PD-30-2018

Dále byla doložena nájemní smlouva č. 3N18/75 mezi Česká republika – Státní pozemkový úřad a Statutární město Plzeň

Podklady předložené v řízení nejsou v rozporu se zájmy chráněnými zvláštními právními předpisy, o čemž svědčí kladná stanoviska dotčených orgánů. V těchto stanoviscích nejsou obsaženy vzájemné rozpory. Stavební úřad zajistil vzájemný soulad předložených závazných stanovisek dotčených orgánů vyžadovaných zvláštními předpisy a podmínky v nich uvedené byly zapracovány do výroku tohoto rozhodnutí.

Při svém rozhodování stavební úřad vycházel z těchto stanovisek dotčených orgánů:

- Hasičský záchranný sbor Plzeňského kraje závazné stanovisko dne 9.1.2018 č.j. HSPM- 8334-8/2010 ÚPP
- Krajská hygienická stanice Plzeňského kraje se sídlem v Plzni závazné stanovisko dne 23.4.2018 č.j. KHSPL/6437/21/18
- MMP, Odbor dopravy vyjádření dne 30.1.2018 č.j. MMP/026086/18
- Policie České republiky, Městské ředitelství policie Plzeň, Územní odbor vnější služby, Dopravní inspektorát vyjádření dne 23.1.2018 č.j. KRPP-188526-1/ČJ-2017-030506-1

Stavební úřad žádost projednal s účastníky řízení a s dotčenými orgány a zjistil, že stavbu lze podle předložených podkladů provést. Povoláním stavby nebudou ohroženy zájmy chráněné stavebním zákonem, předpisy vydanými k jeho provedení a zvláštními předpisy. Stavební úřad v průběhu řízení neshledal důvody, které by bránily povolení stavby.

Vzhledem k výše uvedenému stavební úřad rozhodl, jak je uvedeno ve výroku rozhodnutí, za použití ustanovení právních předpisů ve výroku uvedených.

Stavební úřad posoudil předmětnou stavbu jako řízení s velkým počtem účastníků (více jak 30 účastníků řízení), což odůvodňovalo oznámení řízení formou veřejné vyhlášky § 144 odst. 1 zákona č. 500/2004

Sb., správní řád, ve znění pozdějších předpisů. V souladu s § 112 odst. 1 stavebního zákona se dotčeným orgánům a účastníkům dle § 27 odst. 1 správního řádu tj. účastníkům dle § 109 písm. a) – d) stavebního zákona doručuje jednotlivě, ostatním účastníkům řízení tj. účastníkům dle § 109 písm. e) – f) stavebního zákona se v souladu s § 144 odst. 6 správního řádu doručuje veřejnou vyhláškou.

Stavební úřad stanovil okruh účastníků řízení v souladu s § 109 stavebního zákona a za účastníka řízení stanovil stavebníka, vlastníky stavby, na níž má být provedena změna, není-li stavebníkem, vlastníky pozemků, na kterých má být stavba prováděna, vlastníky staveb na pozemcích, na kterých má být stavba prováděna, a ten, kdo má k těmto pozemkům nebo stavbám právo odpovídající věcnému břemenu, mohou-li být jejich práva prováděním stavby přímo dotčena, vlastníky sousedních pozemků nebo staveb na nich, mohlo-li být jejich vlastnické právo prováděním stavby přímo dotčeno a dále ty kteří mají k sousedním pozemkům nebo stavbám na nich právo odpovídající věcnému břemenu, může-li být toto právo prováděním stavby přímo dotčeno.

Účastníci stavebního řízení dle § 109 v souladu s § 112 odst. 1 stavebního zákona:

- dle § 109 písm. a) až d) stavebního zákona tj. podle § 27 odst. 1 správního řádu:

Statutární město Plzeň, náměstí Republiky č.p. 1/1, Vnitřní Město, 301 00 Plzeň 1, Správa a údržba silnic Plzeňského kraje, příspěvková organizace, Koterovská č.p. 462/162, Plzeň 2-Slovany, Koterov, 326 00 Plzeň 26; Česká telekomunikační infrastruktura a.s., Olšanská 6, Praha 3, 130 00; ČEZ Distribuce, a. s., Teplická 8, 405 02 Děčín, GasNet, s.r.o. zastupuje GridServices, s.r.o., Plynárenská 1, 602 00 Brno; VODÁRNA PLZEŇ a.s., Malostranská 2, 326 00 Plzeň; Státní pozemkový úřad, Husinecká 11a, 130 00 Praha 3, Tesco Stores ČR a.s., Vršovická 68b, 100 00 Praha 10; DROBIL - STAVITELSTVÍ s. r. o., V Šípce 9, 301 00 Plzeň

- dle § 109 písm. e) a f) stavebního zákona:

parc. č. 759/1 v katastrálním území Červený Hrádek u Plzně, parc. č. 120/3, 136/8, 144/1, 144/2 a Újezd č.p. 432, 998/1, 998/3, 999/88, 999/89, 999/90, 1000/18, 1000/19, 1000/20, 1000/21, 1000/22, 1000/23, 1000/24, 1020/1, 1020/2, 1078/1, 1079/1, 1109/1, 1109/2, 1110/1, 1110/2, 1111/1, 1113/1, 1113/4, 1168/6, 1169, 1170/1, 1170/2, 1171, 1251/1 v katastrálním území Újezd

Vypořádání s návrhy a námitkami účastníků:

- Účastníci neuplatnili návrhy a námitky.

Vypořádání s vyjádřeními účastníků k podkladům rozhodnutí:

- Jednotlivá vyjádření-stanoviska, vztahující se k předmětu stavby byla zkoordinována a zahrnuta do podmínek tohoto rozhodnutí. Připomínky, které jsou řešeny projektem stavby, nejsou stanoveny jako podmínky tohoto rozhodnutí.

Předložené podklady vyhovují požadavkům uplatněným dotčenými orgány.

Poučení účastníků:

Proti tomuto rozhodnutí se lze odvolat do 15 dnů ode dne jeho doručení ke Krajskému úřadu Plzeňského kraje podáním u zdejšího správního orgánu.

Stavební úřad po dni nabytí právní moci stavebního povolení zašle stavebníkovi jedno vyhotovení ověřené projektové dokumentace a štítek obsahující identifikační údaje o povolené stavbě. Další vyhotovení ověřené projektové dokumentace zašle vlastníkově stavby, pokud není stavebníkem. Stavebník je povinen štítek před zahájením stavby umístit na viditelném místě u vstupu na staveniště a ponechat jej tam až do dokončení stavby, případně do vydání kolaudačního souhlasu; rozsáhlé stavby se mohou označit jiným vhodným způsobem s uvedením údajů ze štítku.

Stavba nesmí být zahájena, dokud stavební povolení nenabude právní moci. Stavební povolení pozbývá platnosti, jestliže stavba nebyla zahájena do 2 let ode dne, kdy nabylo právní moci.



[redacted]
referent odboru stavebně správního
Magistrátu města Plzně

"otisk úředního razítka"

Tato písemnost musí být vyvěšena po dobu 15 dnů na úřední desce Magistrátu města Plzně a elektronické úřední desce Magistrátu města Plzně.

Vyvěšeno dne:

Sejmuto dne:

Razítko, podpis orgánu, který potvrzuje vyvěšení a sejmутí písemnosti.

Poplatek:

Správní poplatek je podle položky 18 zákona č. 634/2004 Sb., o správních poplatcích je osvobozen.

Obdrží:

Účastníci řízení dle § 109 písm. a) až d) stavebního zákona tj. 27 odst. 1 správního řádu:

[redacted]
zastoupení pro: Správa a údržba silnic Plzeňského kraje, příspěvková organizace, Koterovská č.p. 462/162, Plzeň 2-Slovany, Koterov, 326 00 Plzeň 26

a zastoupení pro: MMP, Odbor investic, Jagellonská č.p. 563/8, Jižní Předměstí, 304 04 Plzeň

zastoupení pro: Statutární město Plzeň, náměstí Republiky č.p. 1/1, Vnitřní Město, 301 00 Plzeň
MMP, Odbor rozvoje a plánování, vedoucí odboru Mgr. Hynek Tomášek, Škroupova č.p. 1900/5, Jižní Předměstí, 306 32 Plzeň

zastoupení pro: Statutární město Plzeň, náměstí Republiky 1/1, Vnitřní Město, 301 00 Plzeň a
VODÁRNA PLZEŇ a.s., Malostranská 2, 326 00 Plzeň

Česká telekomunikační infrastruktura a.s., IDDS: qa7425t

ČEZ Distribuce, a. s., IDDS: v95uqfy

GasNet, s.r.o. zastupuje GridServices, s.r.o., IDDS: jnyjs6

Státní pozemkový úřad, IDDS: z49per3

Tesco Stores ČR a.s., IDDS: sfngm7i

DROBIL - STAVITELSTVÍ s. r. o., IDDS: 6zg26u7

Další účastníci řízení:

Dle § 144 odst. 6 správního řádu se doručuje vyhláškou

Dotčené orgány:

Hasičský záchranný sbor Plzeňského kraje, IDDS: p36ab6k

Krajská hygienická stanice Plzeňského kraje se sídlem v Plzni, IDDS: samai8a

MMP, Odbor dopravy, Škroupova č.p. 1900/5, Vnitřní město, 306 32 Plzeň

Policie České republiky, Městské ředitelství policie Plzeň, Územní odbor vnější služby, Dopravní inspektorát, IDDS: 5ixai69

ÚMO Plzeň 4, Odbor životního prostředí a dopravy, IDDS: aupa97w

Žádáme o vyvěšení, sejmutí a zaslání potvrzené písemnosti zpět:

MMP, Odbor správních činností, úřední deska, Škroupova 5, 306 32 Plzeň 1

Žádáme o vyvěšení

ÚMO Plzeň 4, Odbor organizační a správních činností, IDDS: aupa97w

Magistrát města Plzně, Odbor stavebně správní
Škroupova 246/4, Plzeň

Sp.zn.: SZ MMP/314833/20/BEZ

Plzeň, dne: 14.1.2021

Č.j.: MMP/014212/21

Vyřizuje: [REDACTED]

Telefon: [REDACTED]

Fax: [REDACTED]

E-mail: [REDACTED]

IDDS: 6iybfxn

Vypraveno dne:

ROZHODNUTÍ

Výroková část:

Magistrát města Plzně, odbor stavebně správní, jako speciální stavební úřad příslušný podle § 40 odst. 4 písm. a) zákona č. 13/1997 Sb., o pozemních komunikacích, ve znění pozdějších předpisů (dále jen "zákon o pozemních komunikacích") a podle § 15 odst. 1 písm. c) zákona č. 183/2006 Sb., o územním plánování a stavebním řádu (stavební zákon), ve znění pozdějších předpisů (dále jen "stavební zákon") a úplného znění obecně závazné vyhlášky statutárního města Plzně č. 8/2001, Statut města na podkladě žádosti o prodloužení platnosti stavebního povolení, kterou dne 7.10.2020 podalo

Statutární město Plzeň, IČ 00075370, náměstí Republiky č.p. 1/1, Vnitřní Město, 301 00 Plzeň, které zastupuje MMP, Odbor investic, vedoucí odboru [REDACTED], Jagellonská č.p. 563/8, Jižní Předměstí, 304 04 Plzeň a Správa a údržba silnic Plzeňského kraje, příspěvková organizace, IČ 72053119, Koterovská č.p. 462/162, Koterov, 326 00 Plzeň 26

(dále jen "stavebník"), podle § 115 odst. 4 stavebního zákona

p r o d l o Ź u j e

o 2 roky ode dne nabytí právní moci tohoto rozhodnutí platnost stavebního povolení spis.zn. SZ MMP/122857/18/BEZ, č.j. MMP/225426/18 ze dne 5.9.2018 na stavbu

Rekonstrukce Červenohrádecké ulice II. a III. etapa, 1. část

(dále jen "stavba") na pozemku parc. č. 145, 998/4, 999/1, 999/3, 1000/1, 1000/2, 1000/10, 1000/16, 1000/17, 1021, 1079/2, 1108, 1109/4, 1109/5, 1110/3, 1110/4, 1111/2, 1113/3, 1153/1, 1168/1, 1230, 1232, 1233, 1234/1, 1234/2, 1235, 1236, 1244 v katastrálním území Újezd.

Stavba obsahuje:

SO 101 Silnice III/18016

SO 102 Chodník a stezka pro cyklisty

SO 103 Místní komunikace Staroveská

SO 301 Odvodnění silnice

Současně se mění podmínka pro provedení stavby č. 27 stavebního povolení. Stavba bude dokončena do **31.12.2023**.

Účastníci řízení, na něž se vztahuje rozhodnutí správního orgánu:

Statutární město Plzeň, náměstí Republiky č.p. 1/1, Vnitřní Město, 301 00 Plzeň 1, Správa a údržba silnic Plzeňského kraje, příspěvková organizace, Koterovská č.p. 462/162, Koterov, 326 00 Plzeň 26; ČEZ Distribuce, a. s., Teplická 8, 405 02 Děčín; Státní pozemkový úřad, Husinecká 1024/11a, 130 00 Praha 3; Tesco Stores ČR a.s., Vršovická 68b, 100 00 Praha 10; DROBIL - STAVITELSTVÍ s. r. o., V Šipce 9, 301 00 Plzeň; GasNet, s.r.o., Klíšská 96, Klíše, 400 01 Ústí nad Labem

Odůvodnění:

Stavebník oznámil stavebnímu úřadu, že stavbu není možné zahájit do dvou let ode dne, kdy stavební povolení nabylo právní moci, a proto žádá o prodloužení jeho platnosti.

Nezahájení stavby v době platnosti stavebního povolení je zdůvodňováno nedostatkem finančních prostředků v předchozím období.

Stavební úřad oznámil dne 20.11.2020 zahájení řízení o prodloužení platnosti stavebního povolení známým účastníkům řízení a dotčeným orgánům. Současně podle ustanovení § 112 odst. 2 stavebního zákona upustil od ohledání na místě a ústního jednání a stanovil, že ve lhůtě do 10 dnů od doručení tohoto oznámení mohou účastníci řízení uplatnit své námítky a dotčené orgány svá stanoviska. V uvedené lhůtě nebyly vzneseny žádné námítky ani nová stanoviska.

Stavební úřad posoudil důvody, pro které nebyla stavba zahájena. Protože předpoklady, za kterých bylo stavební povolení vydáno, zůstaly nezměněny, zejména zůstala v platnosti, resp. byla prodloužena platnost stanovisek dotčených orgánů, stavební úřad žádosti vyhověl.

Nově bylo doloženo:

Statutární město Plzeň, Odbor rozvoje a plánování MMP vyjádření sp.zn. MMP/266799/20 ze dne 22.9.2020.

Stavební úřad rozhodl, jak je uvedeno ve výroku rozhodnutí, za použití ustanovení právních předpisů ve výroku uvedených.

Okruh účastníků řízení byl stanoven podle § 109 stavebního zákona.

Účastníci řízení o prodloužení platnosti stavebního povolení podle § 109 v souladu s § 112 odst. 1 stavebního zákona:

Statutární město Plzeň, Správa a údržba silnic Plzeňského kraje, příspěvková organizace; ČEZ Distribuce, a. s.; GasNet, s.r.o., Státní pozemkový úřad, Tesco Stores ČR a.s., DROBIL - STAVITELSTVÍ s. r. o., účastníci řízení identifikovaní označením pozemků a staveb evidovaných v katastru nemovitostí:

parc. č. 759/1 v katastrálním území Červený Hrádek u Plzně, parc. č. 120/3, 136/8, 144/1, 144/2 a Újezd č.p. 432, 998/1, 998/3, 999/88, 999/89, 999/90, 1000/18, 1000/19, 1000/20, 1000/21, 1000/22, 1000/23, 1000/24, 1020/1, 1020/2, 1078/1, 1079/1, 1109/1, 1109/2, 1110/1, 1110/2, 1111/1, 1113/1, 1113/4, 1168/6, 1169, 1170/1, 1170/2, 1171, 1251/1 v katastrálním území Újezd

sousední stavby inženýrských sítí neevidované v katastru nemovitostí ve vlastnictví: VODÁRNA PLZEŇ a.s., CETIN a.s., GasNet Služby, s.r.o.

Vypořádání s návrhy a námítkami účastníků:

- Účastníci neuplatnili návrhy a námítky.


Vypořádání s vyjádřeními účastníků k podkladům rozhodnutí:

- Účastníci se k podkladům rozhodnutí nevyjádřili.

Poučení účastníků:

Proti tomuto rozhodnutí se lze odvolat do 15 dnů ode dne jeho doručení ke Krajskému úřadu Plzeňského kraje podáním u zdejšího správního orgánu.

Odvoláním lze napadnout výrokovou část rozhodnutí, jednotlivý výrok nebo jeho vedlejší ustanovení. Odvolání jen proti odůvodnění rozhodnutí je nepřípustné.


referent odboru stavebně správního
Magistrátu města Plzně

"otisk úředního razítka"

Tato písemnost musí být vyvěšena po dobu 15 dnů na úřední desce Magistrátu města Plzně a elektronické úřední desce Magistrátu města Plzně.

Vyvěšeno dne:

Sejmuto dne:

Razítko, podpis orgánu, který potvrzuje vyvěšení a sejmutí písemnosti.

Poplatek:

Správní poplatek je podle položky 18 zákona č. 634/2004 Sb., o správních poplatcích je osvobozen.

Obdrží:

Účastníci řízení dle § 27 odst. 1 správního řádu:

MMP, Odbor investic, Jagellonská č.p. 563/8, Jižní Předměstí, 304 04 Plzeň

zastoupení pro: Statutární město Plzeň, náměstí Republiky č.p. 1/1, Vnitřní Město, 301 00 Plzeň

Správa a údržba silnic Plzeňského kraje, příspěvková organizace, IDDS: qbep485

ČEZ Distribuce, a. s., IDDS: v95uqfy

Státní pozemkový úřad, IDDS: z49per3

Tesco Stores ČR a.s., IDDS: sfngm7i

DROBIL - STAVITELSTVÍ s. r. o., IDDS: 6zg26u7

GasNet, s.r.o., IDDS: rdxzhzt

Statutární město Plzeň, zastoupené [REDAKCE], Technický úřad, Oddělení technických stanovisek, Škroupova č.p. 5, 301 00 Plzeň 1

Další účastníci řízení:

Dle § 25 a § 144 odst. 6 správního řádu se doručuje veřejnou vyhláškou

Dotčené orgány:

Hasičský záchranný sbor Plzeňského kraje, krajské ředitelství, IDDS: p36ab6k

Krajská hygienická stanice Plzeňského kraje se sídlem v Plzni, IDDS: samai8a

MMP, Odbor dopravy, Škroupova č.p. 1905/5, Plzeň 3-Jižní Předměstí, 301 00 Plzeň 1

Policie České republiky, Městské ředitelství policie Plzeň, Územní odbor vnější služby, Dopravní inspektorát, IDDS: 5ixai69

ÚMO Plzeň 4, Odbor životního prostředí a dopravy, IDDS: aupa97w

Žádáme o vyvěšení, sejmutí a zaslání potvrzené písemnosti zpět:

MMP, Odbor správních činností, úřední deska, Škroupova 5, 306 32 Plzeň 1

Žádáme o vyvěšení:

ÚMO Plzeň 4, Odbor organizační a správních činností, IDDS: aupa97w

POVĚŘENÍ

Obchodní korporace **CETIN a.s.**, se sídlem Českomoravská 2510/19, Libeň, 190 00 Praha 9, IČ 04084063, zapsaná v obchodním rejstříku vedeném Městským soudem v Praze, spisová značka B 20623 („**Společnost**“), zastoupená níže podepsanými členy představenstva, tímto pověřuje zaměstnance pana

Josefa Slováka

Ředitel, Network Deployment and Maintenance

(„**Zaměstnanec**“)

adresa pro doručování: CETIN a.s., se sídlem Českomoravská 2510/19, Libeň, 190 00 Praha 9, ID datové schránky: qa7425t

k tomu, aby za Společnost:

- činil jednání týkající se zřizování a provozování veřejné komunikační sítě ve smyslu zákona č. 127/2005 Sb., o elektronických komunikacích a o změně některých souvisejících zákonů, jednal s příslušnými orgány státní správy a samosprávy, s orgány činnými v trestním řízení, s pojišťovnami a likvidátory škod, stavebními úřady a s vlastníky nemovitostí dotčených výstavbou a provozem veřejné telekomunikační sítě, případně majetkovými správci či uživateli těchto nemovitostí, zastupoval Společnost v souvisejících správních řízeních,
- uzavíral smlouvy o budoucích smlouvách o zřízení věcného břemene dle ustanovení § 1785 a násl. občanského zákoníku a smlouvy o zřízení (nebo zániku) práv odpovídajících věcnému břemenu dle ustanovení § 1257 a násl. občanského zákoníku v návaznosti na ustanovení § 104 odst. 3 zákona č. 127/2005 Sb.,
- podepisoval a podával návrhy na vklad (nebo výmaz) práv odpovídajících věcným břemenům do katastru nemovitostí dle § 6 a násl. zákona č. 256/2013 Sb., o katastru nemovitostí (katastrální zákon) a následně Společnost zastupoval v řízení o povolení vkladu (nebo výmazu) práv odpovídajících věcným břemenům do katastru nemovitostí,
- podepisoval a podával návrhy na zahájení řízení o omezení vlastnického práva k pozemkům a stavbám zřízením věcného břemene rozhodnutím stavebního úřadu ve smyslu § 104 ods.4 zákona č.127/2005 Sb., a § 18 a násl. zákona č. 184/2006 Sb., zákon o vyvlastnění a následně Společnost v těchto řízeních a zřízení věcného břemene zastupoval,
- uzavíral smlouvy o umístění zařízení veřejné komunikační sítě a smlouvy nájemní a podnájemní k cizím nemovitostem pro účely výstavby, umístění a provozu veřejné komunikační sítě,
- uzavíral smlouvy o nájmu prostor za účelem umístění komunikačního vedení a zařízení ve vlastnictví Společnosti, např. rozvaděč typu ÚR+SR a kabelové lávky nebo žlaby,
- projednával smlouvy o pronájmu komunikačních vedení v prostorách a majetku jiných subjektů,

- projednával smlouvy o využití podpěr ve vlastnictví třetích osob pro nadzemní komunikační síť Společnosti,
- zastupoval Společnost ve správních řízeních, včetně veškerých rozhodnutích ve věci odvolacího řízení, souvisejících se zajišťováním sítí, poskytováním služeb a provozováním přístrojů elektronických komunikací,
- jednal a uzavíral smlouvy o nájmu nebo nákupu sítí elektronických komunikací od jiných osob,
- uzavíral nájemní nebo podnájemní smlouvy na užívání anténních stožárů nebo nosičů (konstrukcí) veřejné komunikační sítě náležející Společnosti za účelem umístění technologických prvků třetí osoby bez možnosti přístupu k síti nebo službám elektronických komunikací Společnosti,
- uzavíral veřejnoprávní smlouvy nahrazující správní rozhodnutí v oblasti výstavby sítí elektronických komunikací,

a to vše včetně jednání, která mají za následek změnu nebo ukončení shora uvedených právních vztahů.

Zaměstnanec je ve výše uvedených záležitostech oprávněn Společnost zavazovat. Maximální hodnota závazku, který může Zaměstnanec za Společnost převzít, činí v každém případě částku **5.000.000,- Kč** (slovy: pět milionů korun českých).

Dále je oprávněn jednat a uzavírat smlouvy (i rámcové) o realizaci, jejich předmětem je provedení překládky veřejné komunikační sítě Společnosti pro stavebníka ve smyslu ustanovení § 104 odst. 17 zák. č. 127/2005. Maximální hodnota závazku, který může Zaměstnanec za Společnost převzít, činí v každém případě částku **20.000.000,- Kč** (slovy: dvacet milionů korun českých). Zároveň je oprávněn projednávat jiné smlouvy, jejichž předmětem je zajištění zákonných předpokladů pro provedení Překládky a dále zajištění práv a zájmů Společnosti, jako vlastníka překládané veřejné komunikační sítě, v souvislosti s provedením Překládky pro stavebníka třetí osobou, které nejsou uvedeny výše.

Finanční limit se posuzuje dle následujících kritérií:

- a) dle konkrétní částky uvedené ve smlouvě, kterou má dle smlouvy jednorázově uhradit Společnost nebo
- b) dle souhrnné částky, kterou se Společnost zavazuje hradit po dobu, po kterou má smlouva trvat nebo po níž smlouvu nelze vypovědět anebo
- c) dle nejvyšší částky připadající na období jakéhokoli 1 roku v průběhu předpokládané platnosti smlouvy.

V případě možnosti rozdílných výkladů se smlouva vždy posuzuje podle výkladu, jehož výsledkem je vyšší částka. V případě změny výše uvedených právních vztahů se splnění výše uvedeného finančního limitu určuje dle peněžitě částky odpovídající závazku přijatému Společností či novým způsobem upravenému v dohodě o změně smlouvy (dodatku) za dobu trvání závazku počínaje účinností dodatku. Pro účely zrušení výše uvedených právních vztahů se splnění výše uvedeného finančního limitu určuje dle peněžitě částky odpovídající zrušenému závazku.

Zaměstnanec je dále oprávněn v souvislosti s výše uvedeným nahlížet do veškerých souvisejících spisů a dokumentace v držení jak orgánů veřejné moci, tak i soukromých osob, a pořizovat z takových spisů a dokumentace výpisy a opisy, jakož i činit další úkony, včetně přijímání písemností, nezbytné k zabezpečení práv a povinností Společnosti a to na území České republiky.

Toto pověření je platné do 31.1.2024. Jeho platnost rovněž končí ukončením pracovního poměru.

V Praze dne uvedeného na obrazu elektronického podpisu níže.

CETIN a.s.

Představenstvo

Toto pověření je elektronicky podepsáno, obraz elektronického podpisu naleznete níže, metadata užitých certifikátů jsou obsažena ve vlastnostech dokumentu.

Elektronicky podepsáno
Martin Škop, člen představenstva
CETIN a.s.
15:18 28.04.2023
RSA/2048

Elektronicky podepsáno
Michal Frankl, člen představenstva
CETIN a.s.
10:24 28.04.2023
RSA/4096

Výpis

z obchodního rejstříku, vedeného
Krajským soudem v Plzni
oddíl Pr, vložka 737

Datum zápisu:

22. dubna 2010

Datum vzniku:

23. listopadu 2009

Spisová značka:

Pr 737 vedená u Krajského soudu v Plzni

Název:

Správa a údržba silnic Plzeňského kraje, příspěvková organizace

Sídlo:

Koterovská 462/162, Koterov, 326 00 Plzeň

Identifikační číslo:

720 53 119

Právní forma:

Příspěvková organizace

Předmět činnosti:

vedení řádné evidence silnic II. a III. třídy, účelových komunikací, a dále objektů a areálů pro volný čas v Plzeňském kraji

prohlídky silnic II. a III. třídy, účelových komunikací v Plzeňském kraji a mostních objektů na nich se nacházejících

údržba a opravy silnic II. a III. třídy a účelových komunikací v Plzeňském kraji s cílem odstranit závady ve sjízdnosti, opotřebení nebo poškození silnic a účelových komunikací, včetně všech jejich součástí a příslušenství

zimní údržba silnic II. a III. třídy v Plzeňském kraji podle části osmé vyhlášky č. 104/1997 Sb., kterou se provádí zákon o pozemních komunikacích, ve znění pozdějších předpisů

údržba a opravy mostů na silnicích II. a III. třídy a na účelových komunikacích v Plzeňském kraji

další činnosti vyplývající z práv a povinností stanovených zákonem č. 13/1997 Sb., o pozemních komunikacích, ve znění pozdějších předpisů, a vyhláškou č. 104/1997 Sb., kterou se provádí zákon o pozemních komunikacích, ve znění pozdějších předpisů

příprava a realizace investičních a neinvestičních akcí na silnicích II. a III. třídy a na účelových komunikacích v Plzeňském kraji

činnosti související s odstraňováním a likvidací nepovolených reklamních zařízení na silnicích, na silničních pozemcích a v silničních ochranných pásmech

činnosti související s odstraňováním neprůtočných a neudržovaných hospodářských sjezdů, ohrožujících funkci řádného odvodnění silnic II. a III. třídy a účelových komunikací v Plzeňském kraji

údržba vegetace rostlé na silničních a jiných pozemcích, ke kterým organizace vykonává právo hospodaření se svěřeným majetkem kraje

příprava podkladů pro rozhodování orgánů Plzeňského kraje ve věci výkupu silničních pozemků pod silnicemi II. a III. třídy a pozemků pod účelovými komunikacemi od fyzických a právnických osob

příprava podkladů pro rozhodování orgánů Plzeňského kraje ve věci darování silnic II. a III. třídy a účelových komunikací státu nebo obcím a naopak (darování silnic a účelových komunikací v majetku státu či místních komunikací a účelových komunikací v majetku obcí Plzeňskému kraji)

příprava podkladů pro rozhodování silničního správního úřadu ve věci zařazování a vyřazování pozemní komunikace z kategorie silnice (II. a III. třídy) a účelové komunikace na základě rozhodnutí orgánů Plzeňského kraje

činnosti zajišťované za krizových stavů dle zvláštních právních předpisů

nákup, opravy, údržba, zhodnocení a modernizace majetku sloužícího k zajištění hlavního účelu činnosti organizace

údržba, opravy, rekonstrukce a modernizace objektů a areálů pro volný čas

Doplňková činnost:

silniční motorová doprava - nákladní vnitrostátní provozovaná vozidla o největší povolené hmotnosti do 3,5 tuny včetně , - nákladní vnitrostátní provozovaná vozidla o největší povolené hmotnosti nad 3,5 tuny
výroba, obchod a služby neuvedené v přílohách 1 až 3 živnostenského zákona
provádění staveb, jejich změn a odstraňování

Statutární orgán:

Generální ředitel:

Ing. MIROSLAV DOLEŽAL, dat. nar. 10. srpna 1960

Smetanova 317, 330 27 Vejprnice

Den vzniku funkce: 1. srpna 2018

Počet členů:

1

Způsob jednání:

Generální ředitel jedná jménem organizace samostatně.

Zřizovatel:

Plzeňský kraj, IČ: [708 90 366](https://www.justice.cz)

Škroupova 1760/18, Jižní Předměstí, 301 00 Plzeň

Ostatní skutečnosti:

Organizace je právním nástupcem příspěvkových organizací Plzeňského kraje Správa a údržba silnic Domažlice, se sídlem Domažlice, Sadová 324, PSČ 344 79, IČ 000 73 679, Správa a údržba silnic Klatovy, se sídlem Klatovy, Za Kasárny 324/IV, PSČ 339 67, IČ 000 74 870, Správa a údržba silnic Kralovice, se sídlem Kralovice, Žatecká 732, PSČ 331 41, IČ 000 75 779, Správa a údržba silnic Rokycany, se sídlem Rokycany, Roháčova 773, PSČ 337 45, IČ 000 75 957, Správa a údržba silnic Starý Plzenec, se sídlem Starý Plzenec, Riegrova 533, PSČ 332 02, IČ 000 75 477, Správa a údržba silnic Stříbro, se sídlem Stříbro, Soběslavova 1264, PSČ 349 01, IČ 000 76 520, které se ke dni 01.01.2011 sloučily do organizace, a to na základě usnesení Zastupitelstva Plzeňského kraje č. 563/10 ze dne 09.09.2010. Sloučením tak ke dni 01.01.2011 na organizaci jako na univerzálního právního nástupce přešly v plném rozsahu všechna práva, závazky (povinnosti) a majetek slučovaných organizací a na organizaci zároveň k tomuto dni přešlo právo hospodaření s veškerým movitým a nemovitým majetkem Plzeňského kraje, který byl slučovaným organizacím předán zřizovatelem k hospodaření či který slučované organizace nabyly do vlastnictví Plzeňského kraje.

Tento výpis je neprodejný a byl pořízen na Internetu (<http://www.justice.cz>).

Dne: 17.8.2023 15:35

Údaje platné ke dni 17.8.2023 03:55