

KRAJSKÝ ÚŘAD

JIHOČESKÝ KRAJ

Odbor životního prostředí, zemědělství a lesnictví

Oddělení lesního hospodářství a zemědělství

U Zimního stadionu 1952/2


370 76 České Budějovice



KUCBX015K07V

Naše č. j.: KUJCK 144778/2022
Sp. zn.: OZZL 129330/2022/anko SO

Vyřizuje:
Telefon:
E-mail:



Datum: 30. 11. 2022

Toto rozhodnutí nabylo právní moci
dne 20. 12. 22 (7)
KRAJSKÝ ÚŘAD – JIHOČESKÝ KRAJ
Odbor životního prostředí, zemědělství a lesnictví
dne 20. 12. 22... podpis

Rozhodnutí

Krajský úřad – Jihočeský kraj, odbor životního prostředí, zemědělství a lesnictví, U Zimního stadionu 1952/II, 370 76 České Budějovice (dále jen „krajský úřad“), jako příslušný orgán státní správy, dle ustanovení § 67 odst. 1 písm. g) zákona č. 129/2000 Sb., o krajích (krajské zřízení), v platném znění a dle ustanovení § 48a odst. 1 písm. b) zákona č. 289/1995 Sb., o lesích a o změně a doplnění některých zákonů, v platném znění (dále jen „ZoL“), na základě žádosti právnické osoby Českomoravský štěrk, a.s., Mokrá 359, 664 04 Mokrá, IČO:25502247 ze dne 25. 10. 2022,

I. povoluje

podle ust. § 13 odst. 1 ZoL dočasné odnětí pozemků určených k plnění funkcí lesa (dále jen „PUPFL“) v následujícím rozsahu:

Katastrální území	p.p.č.	Výměra odnímaných částí (m ²)
Cep	1030/151	
Cep	1030/205	

Pro určení části odňatého lesního pozemku je závazné její grafické vylíšení na výkresu „*Výsek mapy povrchu s vyznačením částí parcel určených k vynětí z PUPFL sever 5. etapa*“ v měřítku 1: 2 000, který je obsažen v příloze č. 1 tohoto rozhodnutí a tvoří tak jeho nedílnou součást.

Odnětí se povoluje za účelem realizace těžby štěrkopísku v dobývacím prostoru Cep II, který byl stanoven rozhodnutím ministerstva stavebnictví ČR ze dne 28. 3. 1979 pod zn.: DP-230/79 a změněn – rozšířen rozhodnutím Obvodního báňského úřadu v Příbrami ze dne 18. 2. 2008 pod zn.: 261/2007/07/8, a to na dobu **od právní moci tohoto rozhodnutí do doby 30. 11. 2028.**

Účastníci řízení:

Českomoravský štěrk, a.s., Mokrá 359, 664 04 Mokrá, IČO: 25502247

Lesy České republiky, s.p., Přemyslova 1106, 501 68 Hradec Králové, IČO: 42196451

II. stanoví

dle ust. § 16 odst. 2 písm. d) ZoL, termín opětovného zalesnění dočasným odnětím dotčeného pozemku, a to do dvou let **od skončení dočasného odnětí**, v souladu s žadatelem předloženým zalesňovacím projektem, respektive plánem sanace a rekultivace území dotčeného těžbou.

[REDACTED] [REDACTED] [REDACTED]

[REDACTED]

Hlinice 62, 390 02 Tábor, souhlasného vyjádření odborného lesního hospodáře a právnické osoby které je svěřeno nakládání s lesy na odnětím dotčených pozemcích.

K výroku I.

Krajský úřad v souladu s ust. § 16 ZoL a § 3 vyhlášky č. 77/1996 Sb., o náležitostech žádosti o odnětí nebo omezení a podrobnostech o ochraně pozemků určených k plnění funkcí lesa, posoudil ekonomické a společenské zdůvodnění požadavku a důsledky případného zaboru na plnění funkcí lesa a dospěl k následujícímu názoru.

Dle vyjádření žadatele je dočasné odnětí PUPFL u částí lesních pozemků vedených ve veřejném seznamu katastru nemovitostí pod p.č. 1030/151 a p.č. 1030/205 oba v k.ú. Cep požadováno v souvislosti s těžbou šterkopísku v dobývacím prostoru Cep II. Odnětí obou výše uvedených pozemků PUPFL je tak činěno v souladu se záměrem, pro který byl dobývací prostor stanoven. Odnětí je požadováno na dobu do 30. 11. 2028. Po skončení tohoto období mají být odňaté pozemky zrehabilitovány v souladu s již dříve schváleným plánem sanace a rekultivace území dotčeného těžbou, jež tvoří nedílnou součást projektové dokumentace POPD Cep II z listopadu 2008, zpracované Ing. K. Krotkým. Z předmětného plánu pak vyplývá, že cílem rekultivačních a sanačních prací je vytvoření území přírodního charakteru s relativně vysokou pestrostí přírodě podobných stanovišť. Souhrnný plán sanace a rekultivace v případě odnětí lesních pozemků v obecné rovině upřednostňuje jejich pozdější rekultivaci zpět na pozemky PUPFL. V případě zrehabilitovaných ploch bude zvláštní důraz kladen zejména na jejich funkci půdoochrannou, krajinnou a ekologicky stabilizační. Na plochy určené k lesnickým rekultivačním bude nejprve navedeno potřebné množství úrodné zeminy a následně dojde k jejich zalesnění stanoviště vhodnými dřevinami. Na základě těchto zjištění dospěl krajský úřad k závěru, že dočasné odnímaná plocha PUPFL 1,0627 ha na pozemcích vedených ve veřejném seznamu katastru nemovitostí pod p.č. 1030/151 (odnímaná část 0,7640 ha) a p.č. 1030/205 (odnímaná část 0,2987 ha) oba v k.ú. Cep, bude z velké části po provedených rekultivačních zásazích opět schopna plnit všechny funkce PUPFL, a to v obvyklém rozsahu. V dlouhodobém časovém horizontu tak zůstane veřejný zájem na zachování lesa obsažený v § 1 ZoL záměrem nedotčen. Krajský úřad tak neshledal žádnou relevantní překážku bránící plnému vyhovění žádosti.

K výroku II.

Výrokem II. byla stanovena doba, do které musejí být dočasně odňaté lesní pozemky opětovně zalesněny. Lhůta dvou let stanovena pro opětovné zalesnění pozemků, počíná běžet od okamžiku skončení jejich využívání pro jiné účely a vychází z obecné zákonné predikce zalesnění lesních pozemků obsažené v ust. § 31 odst. 6 ZoL.

K výroku III.

Z ustanovení §17 odst. 1 ZoL vyplývá žadateli povinnost zaplatit poplatek za odnětí (dále jen „poplatek“). Jeho výši v souladu s § 17 odst. 1 ZoL stanovil krajský úřad postupem dle přílohy k ZoL, lépe řečeno podle v ní uvedeného vzorce pro výpočet poplatku za dočasné odnětí: $OLP = PP \times CD \times f$ (Kč/ha), kde PP = průměrná roční potencionální produkce lesů v České republice v m³/ha, CD=průměrná cena dřeva na odvozním místě v Kč za m³, f= faktor ekologické váhy lesa. Průměrná roční potencionální produkce lesů v České republice je dlouhodobě neměnná a dosahuje výše 6,3 m³/ha. Průměrnou cenu dřeva na odvozním místě vyhláší s roční periodicitou Ministerstvo zemědělství, přičemž pro rok 2022 byla tato stanovena na ■■■ Kč/m³. Faktor ekologické váhy lesa je uveden v příloze ZoL a pro hospodářské lesy dosahuje hodnoty 1,4 Vlastní výpočet poplatku je uveden v příloze č. 2 tohoto rozhodnutí a tvoří tak jeho nedílnou součást. Z poplatku připadá 40% obci, v jejímž katastrálním území k odnětí došlo a 60% připadá Státnímu fondu životního prostředí.

Na základě výše uvedeného krajský úřad dostal své povinnosti kladené na něj § 17 odst. 1 ZoL a poplatek stanovil tak je uvedeno ve výroku IV. rozhodnutí.

Na závěr krajský úřad upozorňuje žadatele na znění § 16 odst. 3 ZoL, kde se uvádí cit.: „*estliže k dalšímu využití lesních pozemků odňatých plnění funkcí lesa nebo lesních pozemků, jejichž plnění funkcí lesa je omezeno, je třeba stavební povolení nebo jiné rozhodnutí podle zvláštních předpisů, nesmí být započato s jejich odlesňováním dřívě, než toto rozhodnutí nabude právní moci.*“

Poučení

Proti tomuto rozhodnutí se lze odvolat k Ministerstvu zemědělství ČR, a to do 15 dnů ode dne jeho doručení, podáním, učiněným u Krajského úřadu – Jihočeského kraje, odboru životního prostředí, zemědělství a lesnictví, U Zimního stadionu 1952/II, 370 76 České Budějovice.



Rozdělovník

Účastníci řízení

- Českomoravský štěrk, a.s., Mokrá 359, 664 04 Mokrá, IČO: 25502247 (obdrží do DS)
- Lesy České republiky, s.p., Přemyslova 1106, 501 68 Hradec Králové, IČO: 42196451, LS Třeboň (obdrží do DS)

Na vědomí

- Celní úřad pro Jihočeský kraj, Kasárenská 6, 370 21 České Budějovice s doložkou právní moci do 15 dnů ode dne nabytí právní moci (obdrží do DS)

**Výpočet poplatku za dočasné odnětí
(příloha č. 2 k rozhodnutí č. j. KUJCK 144778/2022)**

Poplatek za dočasné odnětí lesních pozemků (OLP) se vypočte jako kapitálová hodnota ročního odvodu podle vzorce:

$$\text{OLP} = \text{PP} \times \text{CD} \times f \times \text{plocha odnětí}$$

OLP -- poplatek za dočasné odnětí lesních pozemků

PP -- průměrná roční potenciální produkce lesů v České republice v $\text{m}^3 \text{ha}^{-1}$

CD -- průměrná cena dřeva na odvozním místě v Kč za m^3

f -- faktor ekologické váhy lesa

Průměrná roční potenciální produkce lesů v České republice je dlouhodobě neměnná

a dosahuje výše

■ $\text{m}^3 \text{ha}^{-1}$

Hodnota z tabulky faktoru ekologické váhy lesa
(lesy hospodářské)

1,4

Průměrná cena dřeva na odvozním místě v Kč za m^3 pro r. 2022

■ Kč

$$\text{OLP} = \text{PP} \times \text{CD} \times f \times \text{plocha odnětí}$$

Výpočet poplatků za dočasné odnětí lesních pozemků v k.ú. Cep:

$$\text{OLP} = 6,3 \times 858 \times 1,4 \times \text{■} \text{ ha} \quad \text{celková roční částka odvodu} =$$

■ Kč

Doložka konverze na žádost do dokumentu v listinné podobě

Tento dokument v listinné podobě, který vznikl pod pořadovým číslem 153622989-47749-221205102747 převedením z dokumentu s názvem **Cep II_2022_11_30_doč odnětí PUPFL_1,0627 ha_KÚJčK OŽPZaL_DS.pdf** obsaženého v datové zprávě, skládajícího se z 6 stran, se shoduje s obsahem dokumentu, jehož převedením vznikl.



Autorizovanou konverzí dokumentu se nepotvrzuje správnost a pravdivost údajů obsažených v dokumentu a jejich soulad s právními předpisy.

Vstupní dokument obsažený v datové zprávě byl podepsán kvalifikovaným elektronickým podpisem a platnost kvalifikovaného elektronického podpisu byla ověřena dne 30.11.2022 v 15:11:00. Kvalifikovaný elektronický podpis byl shledán platným (dokument nebyl změněn) a ověření platnosti kvalifikovaného certifikátu pro elektronický podpis bylo provedeno vůči zveřejněnému seznamu zneplatněných certifikátů vydanému k datu 05.12.2022 09:25:15. Údaje o kvalifikovaném elektronickém podpisu: číslo kvalifikovaného certifikátu pro elektronický podpis **01 5B 44 BF**, kvalifikovaný certifikát pro elektronický podpis byl vydán kvalifikovaným poskytovatelem služeb vytvářejících důvěru **PostSignum Qualified CA 4, Česká pošta, s.p.** pro podepisující osobu [redacted] **Odbor životního prostředí, zemědělství a lesnictví, 672, Jihočeský kraj**. Uznávaný elektronický podpis byl označen platným kvalifikovaným časovým razítkem nebo kvalifikovaným elektronickým časovým razítkem vydaným kvalifikovaným poskytovatelem. Platnost časového razítka byla ověřena dne 30.11.2022 v 15:11:00. Údaje o časovém razítku: datum a čas **30.11.2022 15:11:00**, číslo kvalifikovaného certifikátu pro časové razítko **01 40 72 C9**, časové razítko bylo vydáno kvalifikovaným poskytovatelem **PostSignum Qualified CA 5, Česká pošta, s.p.**

Vystavil: **Město Veselí nad Lužnicí**
Pracoviště: **Město Veselí nad Lužnicí**
Ve Veselí nad Lužnicí dne **05.12.2022**

Jméno, příjmení a podpis osoby, která autorizovanou konverzi dokumentu provedla:

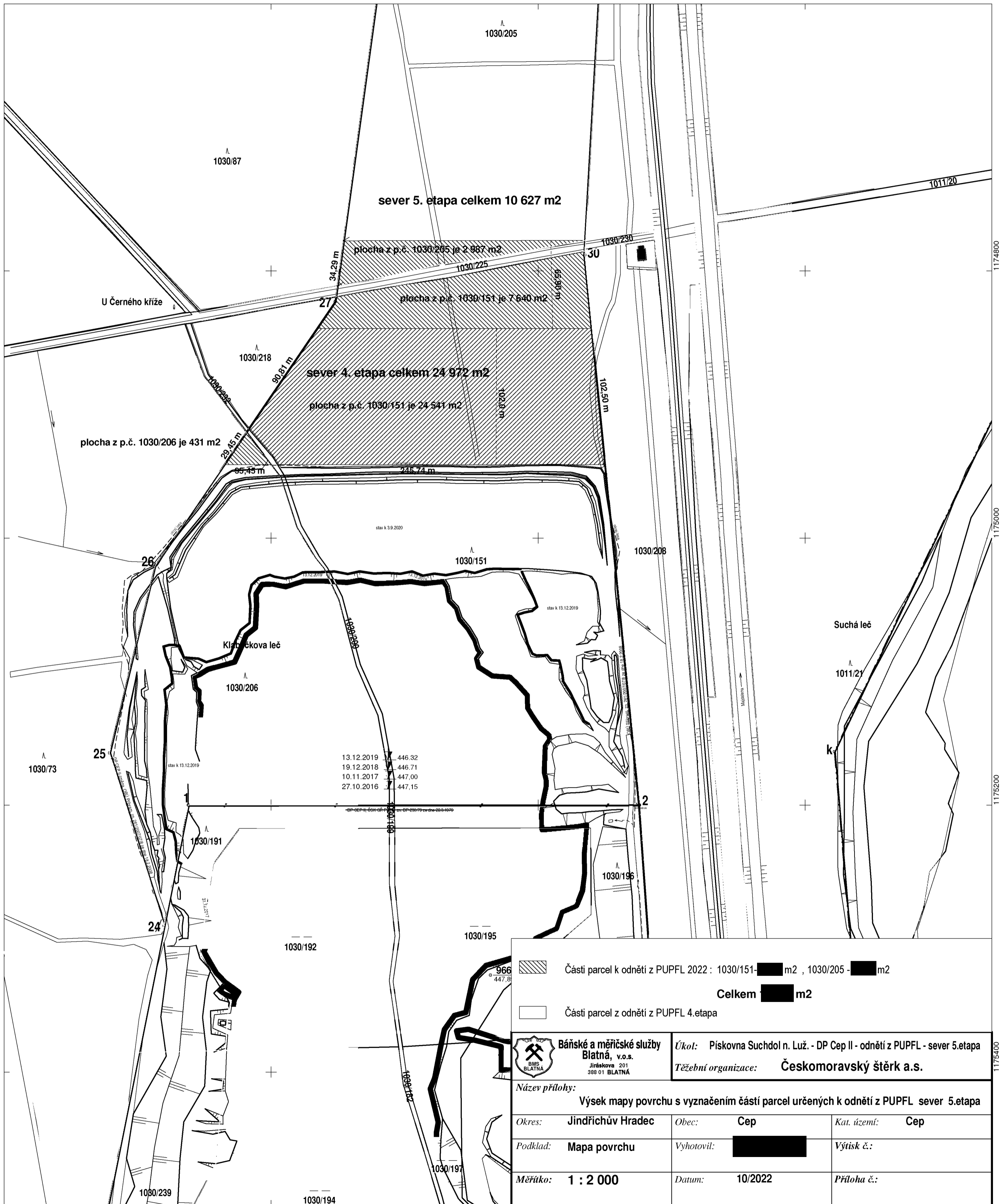
Otisk úředního razítka:



153622989-47749-221205102747

Poznámka:

Kontrolu této doložky lze provést v centrální evidenci doložek přístupné způsobem umožňujícím dálkový přístup na adrese <https://www.czechpoint.cz/overovaciodolozky>.





OBVODNÍ BÁŇSKÝ ÚŘAD V PŘÍBRAMI

NÁM. T.G.MASARYKA 145, P.O.BOX 14, 261 80 PŘÍBRAM I

Českomoravský štěrk, a.s.
Mokrá 359
664 04 Mokrá - Horákov

Váš dopis značky / ze dne

Naše značka

Vyřizuje / linka

V Příbrami

ze dne 14.9.2009

1196/2009/07/7

30. 9. 2009

Věc :

Oznámení o převodu dobývacích prostorů

Obvodní báňský úřad v Příbrami, jako příslušný správní orgán podle § 38 odst. 1 a odst. 2 zákona ČNR č. 61/1988 Sb., o hornické činnosti, výbušninách a o státní báňské správě, ve znění pozdějších předpisů, a § 27 odst. 7 zákona č. 44/1988 Sb., o ochraně a využití nerostného bohatství (horní zákon), ve znění pozdějších předpisů, vydal dne 5. 6. 2009 předchozí souhlas k převedení dobývacích prostorů **Hnojná Lhotka** (registrovaný v knize dobývacích prostorů dílu 7, folio 1005), **Planá nad Lužnicí** (registrovaný v knize dobývacích prostorů dílu 7, folio 1105), **Veselí nad Lužnicí** (registrovaný v knize dobývacích prostorů dílu 7, folio 0931), **Veselí nad Lužnicí I.** (registrovaný v knize dobývacích prostorů dílu 7, folio 1115), **Horusice** (registrovaný v knize dobývacích prostorů dílu 7, folio 0737), **Horusice I.** (registrovaný v knize dobývacích prostorů dílu 7, folio 0858), **Novosedly nad Nežárkou** (registrovaný v knize dobývacích prostorů dílu 7, folio 1054), **Pístina** (registrovaný v knize dobývacích prostorů dílu 7, folio 0487), **Stráž nad Nežárkou** (registrovaný v knize dobývacích prostorů dílu 7, folio 1064), **Cep** (registrovaný v knize dobývacích prostorů dílu 7, folio 0639), **Cep I.** (registrovaný v knize dobývacích prostorů dílu 7, folio 0978), **Cep II.** (registrovaný v knize dobývacích prostorů dílu 7, folio 0913), **Tušť** (registrovaný v knize dobývacích prostorů dílu 7, folio 0937), **Tušť I.** (registrovaný v knize dobývacích prostorů dílu 7, folio 1055), z organizace Hanson ČR, a.s., Mokrá 359, 664 04 Mokrá – Horákov, IČ 466 80 438, na organizaci Českomoravský štěrk, a.s., Mokrá 359, 664 04 Mokrá – Horákov, IČ 255 02 247. Toto rozhodnutí nabylo právní moci dne 26. 6. 2009.

Vzhledem k tomu, že organizace oznámila dne 21. 9. 2009 převod výše uvedených dobývacích prostorů a doložila smlouvu o převodu dobývacích prostorů,

TEL :
FAX :

IČO: 025844
E-mail :

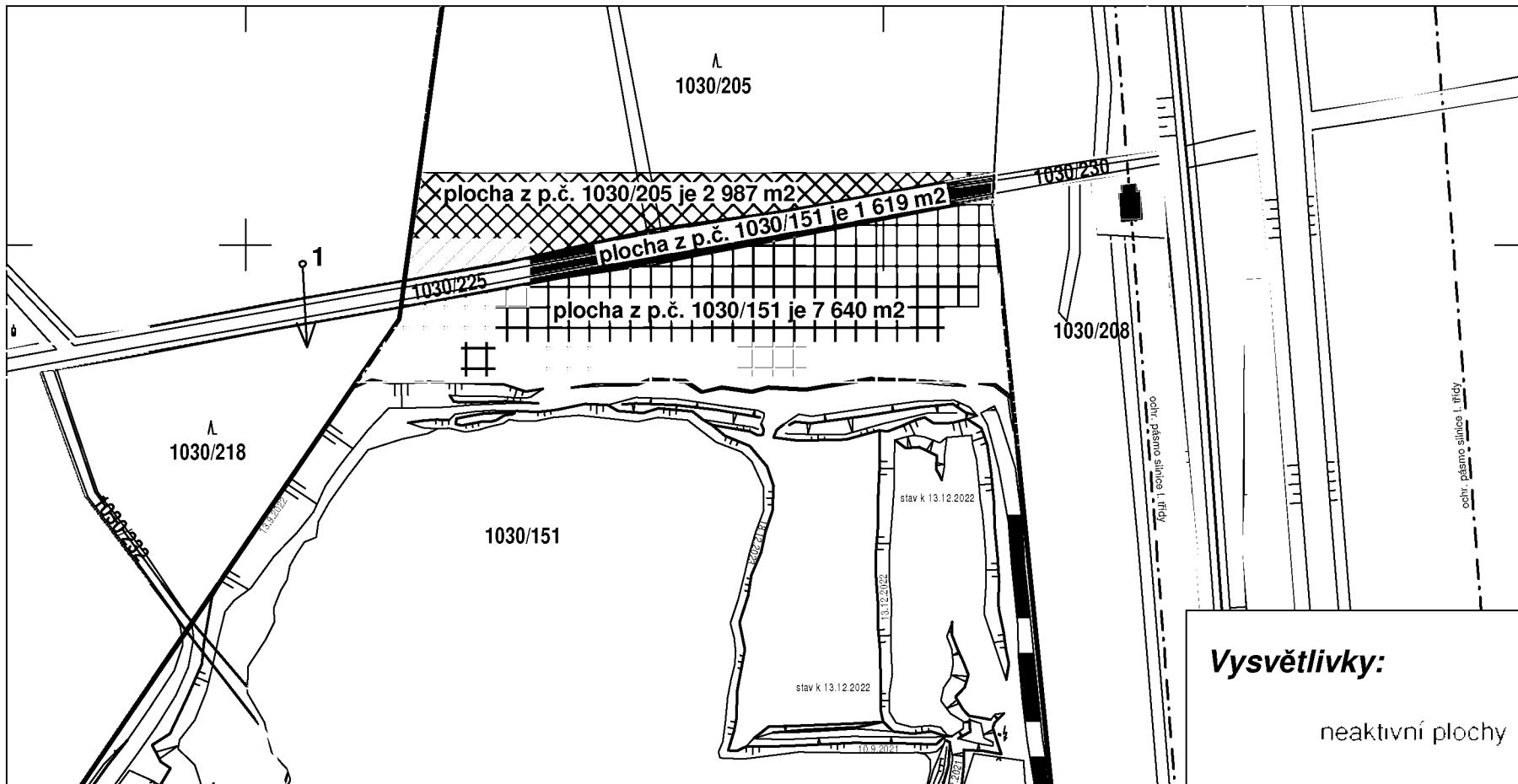
7
Obvodní báňský úřad v Příbrami I, nám. T. G. Masaryka 145, P. O. BOX 14, PSČ 261 80
Čj.:1196/2009/07/7

převidoval Obvodní báňský úřad v Příbrami dnem 1. 9. 2009 výše uvedené
dobývací prostory na organizaci Českomoravský štěrk, a.s., Mokrá 359, 664 04
Mokrá – Horákov, IČ 255 02 247.




Co.:
Český báňský úřad, Kozí 4, 110 01 Praha 1
Česká geologická služba – Geofond, Kostelní 26, 170 06 Praha 7

p.d.



Vysvětlivky:
neaktivní plochy

 Báňské a měřičské služby Blatná, s.r.o. Jiráskova 201 388 01 BLATNÁ	Úkol: Pískovna Suchdol n. Luž. - DP CEP II	
	Těžební organizace: Českomoravský šterk, a.s.	
Název přílohy:		
Výměry ploch dle stavu mapy ke dni 31.12.2023		
Okres: Jindřichův Hradec	Obec: Cep	Kat. území: Cep
Podklad: Mapa povrchu	Vyhotovil: ██████████	Výtisk č.:
Měřítko: 1 : 2 000	Datum: 01//2024	Příloha č.:
Schwálil:		

727600

727400

1174800

1175000

Prostorové hranice dobývacího prostoru pod povrchem jsou určeny svislými rovinami vedenými povrchovými hranicemi.

Dobývací prostor se rozkládá na katastrálním území

obce: Cep okres: Jindřichův Hradec - Jihočeský

2. Dobývací prostor se stanoví pro dobývání: štěrkopísku

V dobývacím prostoru byla (nebyla) zjištěna průmyslově dobývatelná ložiska dalšího
nerostu podle HZ 41/57 Sb.

Zásoby celkem 24,604,000 m³, z nichž je zahrnuté do dobývacího prostoru 4,053,442 m³

byly schváleny KKZ výměrem č. j. 618-05/33-77 ze dne 8.7.1977

3. Omezení dobývání nebo zvláštní technické podmínky pro jeho provádění v místech uvedených

v § 5 odstavce 4 vyhl. č. 260/1957 O. l. je obsahem přílohového listu č. 3,
který tvoří nedělitelnou součást tohoto rozhodnutí.

IV. 79

Čj. 10221/79

Souhlasí se


Razítko a podpis ústř. hosp. orgánu:

Rozdělovník :

1. GŘ ČSK
2. ČBÚ Praha
3. OBÚ Plzeň
4. KNV Č. Budějovice

5. ZKŠ Blatná
6. ONV Jindřichův Hradec
7. MSV ČSR

1. Vrcholy dobývacího prostoru budou v terénu vytýčeny a zřetelně vyznačeny.
2. Těžba nebude prováděna na výzkumných plochách lesních kultur a jejich ochranného pásma (lesní pdđ. 15 a 16 s okolím).
3. Podél železnice ČSD bude zachován pás lesa v šíři 60 m od osy koleje. Zrušené přístupové cesty budou nahrazeny novými.
4. V km 33,5-34 stávající silnice a v místě mimoúrovňového křížení s dráhou ČSD podle alternativního řešení v připojené dokumentaci návrhu, budou ponechány ochranné piliře.
5. Bude-li prokázán negativní vliv a dopad na kvantitu nebo kvalitu podzemních vod, budou provedena ochranná a zlepšující opatření. Těžba a postupy musí být projednány s vodohospodářským orgánem, bez jehož souhlasu ve smyslu zák. č. 138/73 Sb. nesmí být těžba prováděna.
6. V případě ohrožení pozorovacího objektu HMÚ č. 1003 bude vybudována náhrada.
7. Podzemní tajný kabel bude zabezpečen ochranným pásmem v šíři 10 m. V POPD musí být potvrzen odpovědným správcem instalace, souhlas s těžebním postupem, s ohledem na tajnou povahu kabelu.



... o ...
 ...
 ... C E P II.

Číslo	Šouřadnice Y	Šouřadnice X
1	727 662	1 175 200
2	727 324	1 175 200
3	727 310	1 175 400
4	727 430	1 175 600
5	727 426	1 175 800
6	727 304	1 176 000
7	727 252	1 176 305
8	727 328	1 176 600
9	727 328	1 176 960
10	727 438	1 176 960
11	727 660	1 176 600
12	727 614	1 176 400
13	727 768	1 176 085
14	727 782	1 175 800

... v ... Křovákovo



OBVODNÍ BÁŇSKÝ ÚŘAD V PŘÍBRAMI

NÁM. T.G.MASARYKA 145, P.O.BOX 14, 261 80 PŘÍBRAM I

NABYLO PRÁVNÍ MOCÍ
DNE: _____
Podp: _____
Datum: 14. 3. 2007

Dle rozdělovníku

Váš dopis značky / ze dne

Naše značka

Vyřizuje / linka

V Příbrami

261/2007/07/8

2008-02-18

Věc :

Změna - rozšíření dobývacího prostoru Cep II. – rozhodnutí

Obvodní báňský úřad v Příbrami, jako věcně a místně příslušný správní orgán podle § 38 a § 41 odst. 2 písm. a) zákona ČNR č. 61/1988 Sb., o hornické činnosti, výbušninách a o státní báňské správě, ve znění pozdějších předpisů, a vyhlášky ČBÚ č. 306/2002 Sb., kterou se určují obvody působnosti obvodních báňských úřadů, na základě podnětu organizace Štěrkovny a pískovny Veselí nad Lužnicí a. s. (nástupnická organizace Hanson ČR, a. s., tř. Čs. armády 824, 391 81 Veselí nad Lužnicí) zastoupené na základě plné moci organizací Báňské a měřičské služby Blatná v. o. s., ze dne 16. 6. 1998, rozhodnutí Obvodního báňského úřadu v Plzni ze dne 7. 8. 1998 čj. 1760/98 o přerušení řízení z důvodů neúplnosti žádosti, postoupení podání z Obvodního báňského úřadu v Plzni na Obvodní báňský úřad v Příbrami ze dne 30. 1. 2007 čj. 1760/98, doplnění podání organizací Hanson ČR, a. s. ze dne 13. 2. 2007, rozhodnutí Obvodního báňského úřadu v Příbrami ze dne 19. 2. 2007 čj. 261/2007/07/4 o přerušení řízení z důvodu neúplnosti žádosti, doplnění podání ze dne 18. 12. 2007 a ústního jednání ze dne 25. 1. 2008, po dohodě s obcí Cep (souhlas ze dne 5. 10. 2007), jako pořizovatele územního plánu, Agenturou ochrany přírody a krajiny České republiky, Správou chráněné krajinné oblasti Třeboňsko (souhlas ze dne 27. 8. 2007 čj. 02237/TR/2007 potvrzený dne 11. 2. 2008 čj. 00392/TR/2008), jako orgánem ochrany přírody a krajiny a s Odborem územního plánování a stavebního řádu Městského úřadu Třeboň, jako stavebním úřadem a úřadem územního plánování (závazné stanovisko ze dne 7. 2. 2008 čj. METR-S 1128/2008 ÚPaSŘ),

m ě n í

na základě ustanovení § 27 odst. 1 zákona č. 44/1988 Sb., o ochraně a využití nerostného bohatství (horní zákon), ve znění pozdějších předpisů, a § 4 vyhlášky ČBÚ č. 172/1992 Sb., o dobývacích prostorech, ve znění pozdějších předpisů, organizaci Hanson ČR, a. s., tř. Čs. armády 824, 391 81 Veselí nad Lužnicí, IČ 46680438 (dále jen organizace)

dobývací prostor Cep II.,

kteřý je evidován v knize dobývacích prostorů díl 7 fólio 0913. Dobývací prostor se mění tím, že se zvětšuje. Dobývací prostor se nachází v následujících územně technických jednotkách (ÚTJ – katastrální území):

- název katastrálního území: Cep
- IČ ÚTJ katastrálního území: 617466
- název okresu: Jindřichův Hradec
- kód okresu: CZ 0313

Název změněného dobývacího prostoru: Cep II.
Plošný obsah: ██████████ m²
Surovina výhradního ložiska: štěrkopísek
Termín započetí dobývání výhradního ložiska: ihned po vydání povolení hornické činnosti

Dobývací prostor byl oddělen geometrickým plánem odsouhlaseným Katastrálním úřadem pro Jihočeský kraj, pracoviště Třeboň ze dne 1. 8. 2007 č. 299/07 a souřadnice vrcholů změněného dobývacího prostoru v souřadnicovém systému JTSK jsou:

Vrchol	souřadnice X	souřadnice Y
2	1 175 200,00	727 324,00
3	1 175 400,00	727 310,00
15	1 176 504,00	727 222,00
16	1 177 030,00	727 310,00
17	1 177 085,80	727 312,40
20	1 177 169,80	727 621,40
21	1 177 094,00	727 592,00
22	1 176 628,00	727 686,00
23	1 176 258,03	727 683,41
13	1 176 085,00	727 768,00
14	1 175 800,00	727 782,00
24	1 175 290,48	727 680,10
25	1 175 161,00	727 721,00
26	1 175 021,00	727 687,00
27	1 174 823,00	727 552,00
28	1 174 444,00	727 500,00
29	1 174 417,00	727 344,00
30	1 174 788,00	727 365,00

Organizace je oprávněna nakládat s vydobytými nerosty v rozsahu nakládání s vlastnictvím k věci podle obecných předpisů.

Dobývací prostor Cep II. se mění při splnění následujících podmínek:

I. Pro fázi rozšíření dobývacího prostoru a přípravy hornické činnosti:

1. Z důvodu optimalizace těžebních činností organizace při těžbách štěrkopísků na území CHKO Třeboňsko po dobu hornické činnosti v rozšířeném DP Cep II. řešit redukcí výměry dobývacích prostorů a útlumy činností v DP Tušř (zmenšení), Veselí nad Lužnicí (zrušení), Veselí nad Lužnicí I. (zmenšení), Horusice (zmenšení) a Horusice I. (zmenšení) v termínu do 31. 12. 2008.
2. Připravit podrobný plán otvírky, přípravy a dobývání záměru těžby štěrkopísků v rozšířeném DP Cep II.:
 - a) maximální roční postup veškeré těžby v písníku nepřesáhne plochu 2,5 ha/rok,
 - b) garantovat zachování ochranného pásma Benátského potoka v minimální šíři ochranného pilíře 50 m od severního (levého) břehu toku ve směru k jezeru pískovny,
 - c) provést revizi těžařské techniky a dopravních mechanismů z hlediska těsnosti hydraulických zařízení a pohonných agregátů,
 - d) technologii těžby pro další etapy těžby připravit tak, aby plovoucí korečkové rypadlo, dopravníky a třídíčka byly řešeny na elektrický pohon tam, kde je to technicky možné,
 - e) stanovit konkrétní zásady havarijního plánu při úniku ropných látek; dále zásady prevence nekontrolovatelných pohybů svahů písníku,
 - f) konkretizovat hlavní zásady souhrnného plánu sanace a rekultivace písníku v rámci filozofie souběhu rekultivace s těžbou, přitom zajistit podmínky pro kombinaci biologické rekultivace, zalesnění a podpory přirozené sukcese.
3. Před zahájením těžby provést kontrolní měření výchozí akustické situace včetně dopravně inženýrského průzkumu, a to ve vybraných výpočtových oblastech a výpočtových bodech jak podél příjezdové komunikace, tak u nejbližších objektů obytné zástavby ve vztahu k samotnému prostoru těžby, a to po dohodě s orgánem ochrany veřejného zdraví.
4. V rámci další projektové přípravy doložit orgánu ochrany veřejného zdraví garantované hlukové emisní charakteristiky používaných těžebních zpracovatelských mechanismů v rámci dobývacího prostoru; na základě doložených hlukově-emisních garantovaných parametrů bude rozhodnuto o případné aktualizaci akustické studie.
5. V rámci další projektové přípravy doložit podrobnější rozbor bilancí emisí uvedených v oznámení EIA (zejména frakce PM₁₀) na záměr Rozšíření dobývacího prostoru Cep II.
6. V dalších stupních dokladovat využití skrývkového materiálu, který nebude využit při rekultivacích.

7. V dalších stupních projektové dokumentace před povolením těžby dokladovat způsoby nakládání s půdami, které nebudou využity při rekultivacích.
8. Aktualizovat evidenci odpadového hospodářství původce podle skutečných objemů jednotlivých druhů odpadů, výhledově vznikajících v rámci pokračující těžby, v dalších stupních projektové dokumentace doložit způsob odstranění odpadů vzniklých v procesu těžby a zpracování suroviny.
9. Specifikovat prostory pro shromažďování nebezpečných odpadů a ostatních látek škodlivých vodám; tyto budou ukládány pouze ve vybraných a označených prostorách v souladu s příslušnými vodohospodářskými předpisy a předpisy odpadového hospodářství; likvidaci těchto odpadů realizovat pouze na smluvním základě prostřednictvím oprávněné osoby (autorizované firmy), která doloží, že je schopna likvidovat smluvně ošetřené druhy odpadů způsobem, který je v souladu se zvláštními předpisy ochrany životního prostředí.
10. V dalších stupních projektové dokumentace konkretizovat množství a způsob odstranění odpadů, které vzniknou v rámci ukončení provozu pískovny při likvidaci jejího provozního zázemí, v daném kontextu ověřit rozsah případné kontaminace území a při zjištění takové kontaminace navrhnout způsob sanace a rekultivace dotčených prostorů.
11. Již v etapě stanovení DP předložit k posouzení a schválení projekt a časový plán monitoringu podzemních vod a nástin opatření, která by zabránila šíření případného znečištění, které by bylo zjištěno, ve smyslu výstupů dosavadních hydrogeologických studií.
12. V dalších stupních přípravné dokumentace podrobněji specifikovat místa stání a parkování techniky a dopravních prostředků s tím, že tato místa nebo prostředky budou zajištěny proti úniku ropných látek ve smyslu jejich vybavenosti zařízeními pro záchyt ropných látek.
13. V dalších stupních projektové dokumentace doložit možnosti ovlivnění záměru při povodních.
14. V dalších stupních projektové dokumentace ozřejmit vztah mezi podmínkami vytvořenými vyhlášením chráněného ložiskového území (vyhlášeno roku 1970) a chráněné oblasti přirozené akumulace vod (vyhlášeno 1991).
15. V rámci dalších řízení pro rozšíření DP Cep II dokladovat přijatá organizační a technická opatření k zamezení havarijního znečištění vody v těžebním jezeře, zejména s ohledem na možné pronikání znečištění do vodárensky využívaného jezera Cep I.
16. Připravit rekultivaci stávajícího provozního zázemí pískovny s tím, že po odklizení všech strojních a těžebních zařízení bude připravena kombinace zalesnění a podpory přirozené sukcese; v rámci přípravy rekultivace prostoru provozního zázemí písníku

bude dále prověřena míra případné kontaminace zemin a zajištěna důsledná likvidace odpadů. Případné rekreační využití tohoto prostoru navrhnout tak, aby nemohlo ohrozit jak prostorově, tak funkčně navrhované regionální biocentrum.

17. V dalších stupních projektové dokumentace před povolením těžby předložit ke schválení nový nebo aktualizovaný původní projekt rekultivačních prací, vycházejících ze zpřesněných zásad postupných rekultivací vznikajícího písníku (návrh na funkční regionální biocentrum po dotěžení), zejména:

- a) ponechat současně rekultivované prostory včetně břehových linií a již vytvořených obrazních plošin bez dalšího zásahu, s výjimkou severní stěny pískovny pro další postup těžby severně ve smyslu rozšíření DP, zejména jde o ponechání již rekultivovaných ploch v severovýchodní části písníku a podél stávající západní hranice;
- b) v rámci technické rekultivace připravit podmínky pro tvarování podoby písníku s heterogenní, maximálně členitou břehovou hranou s vybíháním do laloků, poloostrovů, kos a ponechávající zátoky s proměnlivou hloubkou vody, případně v místech geologických disparit (např. větších akumulací jílu v geologických profilech) řešit ostrůvky;
- c) pro realizaci přechodového pásu mezi svahem pískovny a břehem jezera o šíři 15 – 20 m od břehové hrany jezera písníku řešit v rámci sanační těžby jen velmi mírné svahy (tvarování těžebního řezu nad úrovní vody, ponechání abrazní lavice) s tím, že v uvedeném prostoru nebude prováděno zalesňování ani kompaktní výsadby dřevin, ale jen prostorově omezená podpora přirozené sukcese; v daném kontextu tak připravit území pro vznik nebo podporu mokřadních obojživelníků, nejlépe formou mělkých depresí podél břehové hrany, případně vznik litorálních společenstev;
- d) v rámci sanační těžby z vody při břehové hraně zabránit podtěžení břehů do velkých hloubek jako prevenci dlouhodobé nestability břehů (prevence sesuvů a poškozování vlnovou erozí);
- e) v rámci biologické rekultivace preferovat kombinaci prostorově diferencovaného zalesnění a podpory přirozené sukcese dřevin místo kompaktního zalesnění břehů a svahů; lokálně vytvářet nebo podporovat xerofytní dřevinami nezarostlé enklávy na pískách z důvodu obohacení biologické rozmanitosti stanovišť, v daném kontextu řešit konečnou podobu písníku a jeho bezprostředního okolí s tím, že je vhodné preferovat především stanovištně odpovídajícími druhy keřů a stromů vysychavých stanovišť, xerofytních lad (vyvýšená místa) a podmáčených ploch při břehové hraně;
- f) v rámci biologické rekultivace formou zalesnění ustoupit od plošných výsadeb borových monokultur formou zajištění odpovídajícího cca 30 % podílu melioračních dřevin v zalesňovaných plochách (dub zimní a letní, břízy, osika, lípa srdčitá, jeřáb ptačí), ve vlhčích plochách olše lepkavá; dále zajistit podporu určitého podílu druhově

odpovídajících křovin (líška, janovec metlatý, trnka, kručinka barvířská, k. německá krušina olšová);

g) v rámci biologické rekultivace umožnit vznik litorálních enkláv a mělkých mokřadů, včetně řízené výsadby některých vodních makrofyt za součinnosti s odbornými pracovišti, zejména AV ČR – botanického ústavu v Třeboni a Správou CHKO Třeboňsko;

h) obsahovat návrh údržby vysázených porostů bezprostředně jak po výsadbě, tak i v následujících letech.

18. Pro vlastní pokračování hornické činnosti identifikovat všechny situace, které mohou být v rámci těžby označeny za havarijní stavy včetně popisu opatření, které budou výrazně eliminovat vznik těchto situací (aktualizace havarijního plánu na rozšířený DP Cep II).

19. Kolizi s částí Lokálních biokoridorů LBK 12 a LBK 26 Územního systému ekologické stability v severní části rozšířeného dobývacího prostoru dořešit na základě podmínek odboru životního prostředí MěÚ Třeboň a Správy CHKO Třeboňsko.

20. Zahájení výkopových prací oznámit s dostatečným předstihem Archeologickému ústavu AV ČR a umožnit provedení záchranného archeologického výzkumu na dotčeném území.

II. Pro fázi provozu písníku (pokračování prováděné hornické činnosti):

21. Roční postup skrývek před těžbou ve vztahu k postupnému odlesňování řešit v rozsahu do 2,5 ha.

22. Při postupech hornické činnosti důsledně dodržovat doporučené sklony závěrných svahů z hlediska bezpečnosti provozu, následně svahy dotvarovat v rámci průběžné rekultivace.

23. Půdu ze skrývek ukládat odděleně a chránit ji před zaplevelením a zcizením.

24. Po zahájení těžebních prací nejbližší objektům obytné zástavby provést ověření akustické situace u vybraných nejbližších výpočtových bodů ve směru těžby pro ověření závěrů akustické studie.

25. Při realizaci záměru v souladu s platnou legislativou emise do ovzduší u zdroje snižovat a vyloučit v maximální míře, která je prakticky dosažitelná; tzn. že všechna místa a operace, kde dochází k emisi TZL, je nutno s ohledem na technické možnosti vybavit podle povahy procesu vodní clonou, skrápěním, odprašováním nebo mlžicím zařízením s tím, že navržené postupy je nutno dokladovat v další přípravě posuzovaného záměru a zpracovat do provozního řádu.

26. Pokračovat v monitoringu čistoty vody a pohybů hladiny podzemní vody ve vybraných objektech 4x ročně v termínech duben – červen – srpen – říjen, zejména sledovat obsahy NEL a vývoj obsahů dusičnanů a ostatních sloučenin dusíku ve vodě jezera s cílem umožnit včasné přijetí potřebných opatření zabráňující eutrofizaci jezera.
27. Podrobněji specifikovat místa stání a parkování pozemní techniky a dopravních prostředků s tím, že tato místa budou zajištěna úniku ropných látek ve smyslu jejich vybavenosti zařízeními pro záchyt ropných látek. Stání vozidel jednotlivých odběratelů před nájezdem do prostoru odběru suroviny bude zajištěno na zpevněné příjezdové komunikaci.
28. zajistit usměrňování dopravy na lokalitě tak, aby vozidla nemohla zajíždět do bezprostřední blízkosti otevřené vodní plochy (břehových hran).
29. Skrývky předpolí provádět pouze od října do března, mimo reprodukční období živočichů.
30. V rámci skrývek i těžby monitorovat případné archeologické nálezy, v případě zjištění nálezu zajistit jeho dokumentaci odborným pracovištěm archeologické památkové péče v Českých Budějovicích a v dohodě s ním zajistit další postupy.
31. V rámci rekultivací vytvářet podmínky pro každoroční bezpečné vyhnízdění kolonie břehule říční, ve vztahu k zajištění bezpečnosti písničku a postupům těžby, v této souvislosti zachovat jižní výběžek do těžebního jezera (poloostrov) s prostorem stávajícího hnízdiště druhu na lokalitě.
32. Trvale předcházet možnosti vzniku havárie uplatňováním stávajících provozních řádů a technologických postupů nebo jejich nových zpřísněných verzí.
33. Správu CHKO Třeboňsko průběžně informovat o postupu těžby a rekultivace a zvat ji na pravidelné terénní kontroly v dobývacím prostoru, zejména před dokončením jednotlivých etap těžby za účelem upřesnění konkrétního postupu technické a biologické rekultivace v dílčích lokalitách dobývacího prostoru.
34. Při provádění činností v ochranných pásmech nadzemního vedení VN a distribuční stanice VN/NN si zajistit písemný souhlas s činností.
35. Před započítím prací na skrývce zajistit vyznačení trasy Sítě elektronických komunikací společnosti Telefónica O2.

III. Pro období postupného ukončování hornické činnosti:

36. Dořešit a postupně realizovat v terénu Souhrnný plán sanace a rekultivace dobývacích prostoru Cep II (zejména svahy písničku) s cílem vytvořit z prostoru písničku do krajiny optimálně začleněné území při respektování zásad, vymezených pro fázi přípravy

záměru v části A s tím, že rekultivace bude řešena jako postupná v závislosti na postupech těžby a zajistí vznik mozaiky stanovišť.

37. Důsledně zajistit likvidaci provozního zázemí písníku po ukončení těžby, včetně odstranění všech objektů (pokud nebude uvažováno s využitím např. provozních budov pro jiné účely) a prvků technického zařízení s tím, že bude zajištěno důsledné odstranění všech druhů vzniklých odpadů, provedena sanace případně kontaminovaných ploch a zajištěna důsledná rekultivace plochy podle aktualizovaného plánu sanace a rekultivace.

38. Zajistit řádnou výchovu a údržbu všech nově vysázených porostů dřevin..

S tímto rozhodnutím, zejména pak se stanovenými podmínkami, seznamte všechny pracovníky, kterých se toto rozhodnutí týká.

Odůvodnění

Organizace Štěrkovny a pískovny Veselí nad Lužnicí a. s. (nástupnická organizace Hanson ČR, a. s., tř. Čs. armády 824, 391 81 Veselí nad Lužnicí), zastoupená na základě plné moci organizací Báňské a měřičské služby Blatná v. o. s., požádala podáním ze dne 16. 6. 1998 ve smyslu ustanovení § 27 odst. 1 zákona č. 44/1988 Sb., o ochraně a využití nerostného bohatství (horní zákon), ve znění pozdějších předpisů, o změnu - rozšíření dobývacího prostoru Cep II. Žádost byla podána na Obvodní báňský úřad v Plzni, který byl místně příslušným. Obvodní báňský úřad v Plzni rozhodnutím ze dne 7. 8. 1998 čj. 1760/98 řízení přerušil do doby splnění podmínek, které v rozhodnutí uvedl. Organizace podmínky začala plnit až koncem roku 2006, a proto Obvodní báňský úřad v Plzni přípisem ze dne 30. 1. 2007 čj. 1760/98 postoupil žádost Obvodnímu báňskému úřadu v Příbrami, který se stal v mezidobí podle vyhlášky ČBÚ č. 306/2002 Sb., kterou se určují obvody působnosti obvodních báňských úřadů, místně příslušným báňským úřadem. Na základě předložené dokumentace Obvodní báňský úřad v Příbrami usnesením ze dne 19. 2. 2007 čj. 261/2007/07/4 řízení přerušil do 31. 12. 2007 a vyzval organizaci k doplnění žádosti. Podáním ze dne 18. 12. 2007 organizace podání doplnila tak, že splňovalo všechny zákonem stanovené požadavky, předchozí souhlas s návrhem na změnu (rozšíření) dobývacího prostoru Cep II. vydalo Ministerstvo životního prostředí ČR dne 25. 6. 1997 pod čj. 650.469/3787/97. Proto bylo přípisem ze dne 7. 1. 2008 čj. 261/2007/07/6 oznámeno zahájení řízení dotčeným orgánům státní správy a známým účastníkům řízení a byl stanoven termín konání ústního jednání.

Z důvodu termínu podání žádosti bylo řízení podle ustanovení § 179 odst. 1 zákona č. 500/2004 Sb., správní řád, ve znění pozdějších předpisů, dokončeno podle dříve platného předpisu, tj podle zákona č. 71/1967 Sb., o správním řízení (správní řád), ve znění pozdějších předpisů.

K doplněné žádosti byla doložena stanoviska, vyjádření a rozhodnutí orgánů státní správy a vyjádření účastníků řízení. Na základě předložených stanovisek a vyjádření byly do rozhodnutí stanoveny následující podmínky:

- Podmínky č. 1 – 18, 21 – 32 a 36 – 38 podle Stanoviska k posouzení vlivů provedení záměru na životní prostředí, které vydalo Ministerstvo životního prostředí ČR, dne 18. 9. 2006 čj. 64558/ENV/06. Termíny uvedené v původní stanovisku v bodě 1 byly upraveny (aktualizovány) podle požadavku Agentura ochrany přírody a krajiny České republiky, Správa chráněné krajinné oblasti Třeboňsko, jak bude uvedeno dále.
- Podmínka č. 19 a 20 podle vyjádření Městského úřadu Třeboň, odboru územního plánování a stavebního řádu, odd. územního plánování, ze dne 28. 11. 2007 čj. Metr 5265/2007 VaAl resp. ze dne 16. 1. 2008 čj. METR-S 8228/2007 OÚa SŘ.
- Podmínka č. 33 podle stanoviska Agentury ochrany přírody a krajiny České republiky, Správy chráněné krajinné oblasti Třeboňsko, ze dne 27. 8. 2007 čj. 02237/TR/2007. Podle tohoto stanoviska byl upraven i termín uvedený v podmínce č. 1, protože tak, jak byly termíny stanoveny v původním stanovisku Ministerstva životního prostředí ČR, je již nebylo možné splnit. Další požadavek uvedený ve stanovisku je řešen v podmínce č. 36.
- Podmínka č. 34 podle vyjádření organizace E.ON Česká republika, s. r. o., ze dne 8. 8. 2007 zn. KZ33341-Z050723726.
- Podmínka č. 35 podle vyjádření společnosti Telefónica O2 Czech Republic, a. s. ze dne 14. 8. 2007 čj. 132505/07/CCB/V00.

Požadavky uvedené ve stanovisku Ministerstva zemědělství ČR ze dne 28. 6. 2007 čj. 25272/07-16210 jsou řešeny v podmínce č. 2a) a 21. Požadavek Krajského úřadu - Jihočeský kraj, odboru životního prostředí, zemědělství a lesnictví uvedený ve stanovisku ze dne 29. 11. 2007 čj. KUJCK 33529/2007 OZZL/4/Gr je řešen v podmínce č. 25. Na ostatní požadavky bylo reagováno již při stanovování hranic dobývacího prostoru Cep II. a proto nejsou zapracovány do rozhodnutí samostatně.

Při ústním jednání nebyly vzneseny žádné další požadavky a proto bylo rozhodnuto tak, jak je výše uvedeno.

K návrhu rozhodnutí, který byl zaslán Obci Cep, Odboru územního plánování a stavebního řádu Městského úřadu Třeboň a Agentuře ochrany přírody a krajiny České republiky, Správě CHKO Třeboňsko, nebyly vzneseny žádné další připomínky.

Za vydání tohoto rozhodnutí byl podle zákona č. 634/2004 Sb., o správních poplatcích, ve znění pozdějších předpisů, vyměřen správní poplatek ve výši [] – Kč.

Poučení o odvolání

Proti rozhodnutí lze podat odvolání podle § 53 a § 54 zákona č. 71/1967 Sb., o správním řízení (správní řád) ve lhůtě 15 dnů ode dne jeho oznámení u správního orgánu, který je vydal.

Rozdělov

Obdrží účastníci řízení:

Obec Cep, 379 01 Třeboň

Lesy ČR s. p., Lesní správa Holičky, Holičky 18, 379 01 Třeboň

Jihočeské lesy České Budějovice a. s., Zahradní čtvrť 385, 373 33 Nové Hrady

Správa dopravní cesty České Budějovice, Nádražní 12, 370 21 České Budějovice

Telefónica O2 Czech Republic, a. s., Za Brumlovkou 266/2, 140 22 Praha 4

Hanson ČR, a. s., tř. Čs. armády 824, 391 81 Veselí nad Lužnicí + paré č. 2

Obdrží po nabytí právní moci:

Ministerstvo životního prostředí ČR, Odbor geologické správy, Vršovická 65,
100 10 Praha 10

Ministerstvo životního prostředí ČR, Odbor posuzování vlivů na životní prostředí
a IPPC, Vršovická 65, 100 10 Praha 10

Ministerstvo zemědělství ČR, Odbor státní správy, hospodářské úpravy a ochrany
lesů, Těšnov 17, 117 05 Praha 1

Krajský úřad Jihočeského kraje, Odbor životního prostředí,
U zimního stadionu 1952/2, 370 76 České Budějovice

Krajský úřad Jihočeského kraje, Odbor dopravy a silničního hospodářství,
U zimního stadionu 1952/2, 370 76 České Budějovice

Ředitelství silnic a dálnic ČR, Správa České Budějovice, Lidická 49/110,
37044 České Budějovice

Krajská hygienická stanice Jihočeského kraje, Na Sadech 25,
370 01 České Budějovice

Městský úřad Třeboň, Odbor životního prostředí, Husova 143/I, 379 01 Třeboň

Drážní úřad, Sekce stavební, oblast Plzeň, Škroupova 11, 301 36 Plzeň

Městský úřad Třeboň, Odbor územního plánování a stavebního řádu,
Masarykovo nám. 20/1, 379 01 Třeboň + mapa

Agentura ochrany přírody a krajiny České republiky, Správa chráněné krajinné oblasti
Třeboňsko, Valy 121, 379 01 Třeboň + mapa

Ministerstvo průmyslu a obchodu, Na Františku 32, 110 15 Praha 1 + mapa

Český báňský úřad, Kozí 4, 110 01 Praha 1 + mapa

Krajský úřad - Jihočeský kraj, Odbor životního prostředí, zemědělství a lesnictví,
U zimního stadionu 1952/2, 370 76 České Budějovice + mapa

Obvodní báňský úřad v Příbrami I, nám. T. G. Masaryka 145, P. O. BOX 14, PSČ 261 80
Čj.: 261/2007/07/8

Krajský úřad - Jihočeský kraj, Odbor územního plánování, stavebního řádu a investic, U
zimního stadionu 1952/2, 370 76 České Budějovice + **mapa**

Ministerstvo životního prostředí, Odbor výkonu státní správy II, Mánesova 3a,
370 01 České Budějovice + **mapa**

Česká geologická služba – Geofond, Kostelní 26, 170 06 Praha 7 + **mapa**

Katastrální úřad pro Jihočeský kraj, katastrální pracoviště České Budějovice,
Lidická 124/11, 370 86 České Budějovice - České Budějovice 7 + **mapa**

p. d. + mapa



OBVODNÍ BÁŇSKÝ ÚŘAD V PŘÍBRAMI

NÁM. T.G.MASARYKA 145, P.O.BOX 14, 261 80 PŘÍBRAM I

NABÝLO PRÁVNÍ MOCI DN: 3. 10. 2009	①
Podpis: [redacted]	Dle rozdělovníku
Datum: 7. 10. 2009	

Váš dopis značky / ze dne
30. 7. 2009

Naše značka
1800/2009/07/6

Vřizuje / linka
[redacted]

V Příbrami
2009-09-14

Věc :

Povolení hornické činnosti – otvírky, přípravy a dobývání v dobývacím prostoru Cep II. - rozhodnutí

Obvodní báňský úřad v Příbrami, jako příslušný správní orgán podle § 10 odst. 1, § 38 odst. 1 a odst. 2 a § 41 odst. 2 písm. b) zákona ČNR č. 61/1988 Sb., o hornické činnosti, výbušninách a o státní báňské správě, ve znění pozdějších předpisů, a § 37a odst. 2 zákona č. 44/1988 Sb., o ochraně a využití nerostného bohatství (horní zákon), ve znění pozdějších předpisů, na základě žádosti organizace Hanson ČR, a. s., se sídlem 664 04 Mokrá 359, IČ 46680438 (nástupnická organizace Českomoravský šterk, a. s., 664 04 Mokrá 359, IČ 25502247 – dále jen organizace) ze dne 30. 7. 2009 a ústního jednání ze dne 1. 9. 2009:

A. Podle ustanovení § 10 odst. 1 zákona ČNR č. 61/1988 Sb., o hornické činnosti, výbušninách a o státní báňské správě, ve znění pozdějších předpisů,

povoluje

**hornickou činnost – otvírku, přípravu a dobývání
v dobývacím prostoru Cep II.**

Hornická činnost se povoluje v rozsahu předložené dokumentace – plánu otvírky, přípravy a dobývání, kterou zpracovala organizace Báňské a měřičské služby Blatná, v. o. s., z 11/2008 a schválil závodní lomu. Při hornické činnosti musí být dodrženy následující podmínky:

1. Lesní pozemky určené pro těžbu odlesňovat postupně jen v nejnútnejším rozsahu pro zajištění 1 – 2 leté těžby.
2. Realizovat protihluková opatření podle hlukové studie ze dne 5. 9. 2007.
3. Při těžbě v ochranném pásmu dráhy mezi vrcholy dobývacího prostoru Cep II. č. 29 a 30 nesmí dojít k ohrožení tělesa dráhy ani k jeho stávajícímu odvodnění.
4. Provádět monitoring hladiny podzemní vody ve stanovených objektech a v případě zjištění negativních vlivů těžby na stávající studny, provést náhradní opatření k odstranění těchto vlivů.
5. Hydrogeologický vrt TJ-6 umístěný v severní části dobývacího prostoru, který bude s postupem těžby zničen, včas nahradit novým vhodně umístěným vrtem.
6. Před konečným uspořádáním druhů pozemků po provedené rekultivaci zažádat podle skutečného stavu těchto lokalit v terénu o případné vyčlenění z PUPFL.
7. Druhovou skladbu dřevin pro rekultivaci pozemků dotčených těžbou konzultovat se správou CHKO Třeboňsko, Odborem životního prostředí Městského úřadu Třeboň, odborným lesním hospodářem a vlastníkem pozemku.
8. K upřesnění postupu technické a biologické rekultivace plochy určené k zalesnění před jejím prováděním přizvat správu CHKO Třeboňsko, Odbor životního prostředí Městského úřadu Třeboň, odborného lesního hospodáře a vlastníka pozemku.
9. Jako termín výsadby jednotlivých druhů dřevin při rekultivaci upřednostňovat brzké jaro.
10. Zalesnění melioračními a zpevňujícími dřevinami provádět do skupin nebo pásů, případně kombinací obojího.
11. Ochranu vysazených listnatých dřevin proti vytloukání a okusu provést mechanickými zábranami, jako jsou opůtky a oplocenky. U vysazených dubů podél cest mechanickou individuální ochranou kmínků.

B. Podle ustanovení § 37a odst. 2 zákona č. 44/1988 Sb., o ochraně a využití nerostného bohatství (horní zákon), ve znění pozdějších předpisů:

I. Schvaluje vytváření rezerv finančních prostředků na vypořádání důlních škod tvořených podle § 37a odst. 1 citovaného zákona a to tak, že rezerva v celkové výši [REDAKCE] - Kč bude vytvořena během 10 let v roční výši [REDAKCE] - Kč.

II. Schvaluje vytváření rezerv finančních prostředků k zajištění sanace a rekultivace všech pozemků dotčených těžbou tvořených podle § 31 odst. 6 citovaného zákona a to tak, že rezerva bude vytvářena z ročního objemu těžby v m³ vynásobených částkou [REDAKCE] Kč.

Předpokládaná výše finančních prostředků potřebná k zajištění sanace a rekultivace je k 31. 12. 2008 celkem [REDAKCE] Kč. Z této částky je již vytvořeno za uplynulé období [REDAKCE] - Kč, a tudíž zbývá dotvořit [REDAKCE] Kč.

Celková výše finančních prostředků k zajištění sanace a rekultivace pozemků dotčených těžbou tj. [REDAKCE] Kč a částka, již se násobí roční objem těžby tj. [REDAKCE] Kč, budou upravovány od roku 2009 o roční výši státem uznané inflace.

Odůvodnění

Organizace Hanson ČR, a. s., se sídlem 664 04 Mokrá 359, IČ 46680438 požádala podáním uskutečněným ke dni 10. 8. 2009 o povolení hornické činnosti – otírky, přípravy a dobývání ložiska písku v dobývacím prostoru Cep II. V průběhu řízení došlo ke zrušení organizace Hanson ČR a nástupnickou organizací se stala organizace Českomoravský štěrk, a. s., 664 04 Mokrá 359, IČ 25502247.

Žádost a její přílohy splňovaly náležitosti stanovené § 10 odst. 1 zákona ČNR č. 61/1988 Sb., o hornické činnosti, výbušninách a o státní báňské správě, ve znění pozdějších předpisů, a § 6 vyhlášky ČBÚ č. 104/1988 Sb., o hospodárném využívání výhradních ložisek, o povolování a ohlašování hornické činnosti a ohlašování činnosti prováděné hornickým způsobem, ve znění pozdějších předpisů. Zároveň poskytovala dostatečné podklady pro rozhodnutí a to jak v části týkající se těžby, tak i v části týkající se tvorby finančních prostředků na vypořádání důlních škod a sanace a rekultivace. Na základě těchto zjištění obvodní báňský úřad oznámil zahájení řízení všem účastníkům řízení a dotčeným orgánům státní správy s tím že zároveň stanovil termín konání ústního jednání spojeného s místním šetřením na 1. 9. 2009. Zahájení řízení bylo rovněž oznámeno občanským sdružením, která jsou na obvodním báňském úřadě přihlášena. Z obeslaných občanských sdružení využilo možnosti přihlásit se k účasti v řízení pouze občanské sdružení Calla – sdružení pro záchranu prostředí.

Při ústním jednání byl vznesen požadavek ze strany Správy CHKO Třeboňsko, týkající se ochrany populace břehulí hnízdící v pískovně. V ostatních případech se zástupci dotčených orgánů státní správy odvolávali na dříve vydaná stanoviska. Při fyzické prohlídce místa těžby nebyly zjištěny žádné skutečnosti, které by bránily povolení hornické činnosti.

Z vyjádření účastníků řízení a ze stanovisek dotčených orgánů státní správy byly do rozhodnutí stanoveny další podmínky. Jedná se o:

- Podmínku č. 1, která byla stanovena podle požadavku Ministerstva zemědělství ze dne 28. 6. 2007 čj. 25272/07-16210, který byl projednán již při rozšiřování dobývacího prostoru Cep II. v roce 2008 a v řízení o povolení hornické činnosti byla podmínka v rozhodnutí upřesněna.
- Podmínku rozhodnutí č. 2, která byla stanovena podle požadavku Krajské hygienické stanice Jihočeského kraje ze dne 6. 5. 2009 čj. 2838/09/HOK.JH.
- Podmínku č. 3, která byla stanovena podle souhrnného stanoviska Správy železniční dopravní cesty, státní organizace, Správy dopravní cesty České Budějovice ze dne 11. 1. 2008 čj. 23/1-2008, které bylo projednáno při rozšiřování dobývacího prostoru Cep II. a na něž bylo toutéž státní organizací upozorněno v dodatku č. 1 souhrnného stanoviska ze dne 25. 9. 2008 čj. 6595/08-SDC CBE.
- Podmínky č. 4, 6, 7, 8, 9, 10 a 11, které vyplynuly z vyjádření a předběžné informace vydané Městským úřadem Třeboň, Odborem životního prostředí dne 16. 6. 2009 čj. ŽP 2100/09-298 Hr. Přípomínky byly při ústním jednání projednány a ze strany organizace byly akceptovány i s tím, že případné nedostatky ve financování, na něž bylo ve vyjádření upozorněno, budou projednány s projektantem a v případě potřeby bude v budoucnu upravena tvorba finančních prostředků na sanaci a rekultivaci.
- Podmínka č. 5, která vyplynula z hydrogeologického posudku vrtu TJ-6, který zpracovaly Vodovody a kanalizace Jižní Čechy, a. s., v 9/2008. V posudku je navrženo i nové umístění vrtu. Podmínka předstihu navrtání vrtu byla stanovena z důvodu zachování kontinuity měření a možnosti porovnání výsledků úvodních měření v novém vrtu se souběžnými výsledky původního vrtu.

Při ústním jednání byla projednána problematika ochrany břehulí říčních, které hnízdí v dobývacím prostoru Cep II. Aby nedošlo k nejasnostem, co představují vhodné podmínky pro hnízdění břehulí, zapracovala organizace do plánu otvírky, přípravy a dobývání odvolávku na doporučenou literaturu a to na publikaci „Břehule říční – praktické a právní aspekty ochrany v podmínkách ČR“, kterou vydalo občanské sdružení Calla – sdružení pro záchranu prostředí v roce 2007. Zástupce CHKO Třeboňsko s takto navrženou ochranou břehulí vyslovil souhlas. Protože podmínka je uvedena v plánu otvírky, přípravy a dobývání, nebyla již zvlášť stanovena do rozhodnutí.

Obvodní báňský úřad rovněž posoudil výši tvorby finančních prostředků na vypořádání důlních škod. Organizace předpokládá škody, které vzniknou jednak z nutnosti přeložení účelových lesních komunikací a dále z likvidace hydrogeologického vrtu a nutnosti navrtání nového. Podle těchto předpokládaných škod je výše finančních prostředků podle názoru obvodního báňského úřadu přiměřená.

Proto bylo rozhodnuto tak, jak je výše uvedeno.

Poučení o odvolání

Proti tomuto rozhodnutí můžete podat odvolání k Českému báňskému úřadu podle § 81 zákona č. 500/2004 Sb., správní řád, ve znění pozdějších předpisů, ve lhůtě 15 dnů ode dne jeho oznámení, podáním u Obvodního báňského úřadu v Příbrami. Odvolání je nutno podat podle ustanovení § 82 citovaného zákona.

Rozdělovník:

Účastníci řízení

Obec Cep, č. p. 66, 379 01 Třeboň

Lesy České republiky, s. p., Lesní správa Třeboň, Holičky 18, 379 01 Třeboň

Jihočeské lesy České Budějovice, a. s., Zahradní čtvrť 385, 373 33 Nové Hrady

Správa dopravní cesty České Budějovice, Nádražní 12, 370 21 České Budějovice

Jihočeský vodárenský svaz, S. K. Neumana 19, 370 01 České Budějovice

Českomoravský štěrk, a. s., Mokrý 359, 664 04 Mokrý + **paré č. 2**

Sdružení pro záchranu prostředí – CALLA, Pošt. schránka 223, 370 04 České Budějovice

Dotčené orgány státní správy

Městský úřad Třeboň, Odbor životního prostředí, Husova 143/I, 379 01 Třeboň

Krajská hygienická stanice Jihočeského kraje, Na Sadech 25, 370 01 České Budějovice

Agentura ochrany přírody a krajiny České republiky, Správa chráněné krajinné oblasti Třeboňsko, Valy 121, 379 01 Třeboň

Krajský úřad Jihočeského kraje, Odbor dopravy a silničního hospodářství,

U zimního stadionu 1952/2, 370 76 České Budějovice

Drážní úřad, Sekce stavební, oblast Plzeň, Škroupova 11, 301 36 Plzeň

p. d.



OBVODNÍ BÁŇSKÝ ÚŘAD
PRO ÚZEMÍ KRAJŮ JIHOMORAVSKÉHO A ZLÍNSKÉHO

č.j. SBS 14916/2013/OBÚ-01

poř.č. 1806

vydává pro

Českomoravský štěrk, a.s.

Mokrá č.p. 359, PSČ 664 04

IC: 255 02 247

podle § 5 odst. 2 zák. č. 61/1988 Sb., o hornické činnosti, výbušninách a o státní báňské správě, v platném znění, na základě splnění podmínek stanovených obecně závaznými právními předpisy pro výkon požadovaného předmětu činnosti, ve znění pozdějších předpisů (dále jen zákona č. 61/19688 Sb.)

OPRÁVNĚNÍ

**k hornické činnosti a projektování objektů a zařízení pro hornickou činnost
v rozsahu podle § 2 zákona č. 61/1988 Sb., písm.**

- a) vyhledávání a průzkum ložisek vyhrazených nerostů
- b) otvírka, příprava a dobývání výhradních ložisek.
- c) zřizování, zajišťování a likvidace důlních děl a lomů.
- d) úprava a zušlechťování nerostů prováděné v souvislosti s jejich dobýváním,
- e) zřizování a provozování odvalů, výsypek a odkališť při činnostech uvedených v písmenech b) až d),
- i) důlně měřická činnost.

**k činnosti prováděné hornickým způsobem
a projektování objektů a zařízení pro činnost prováděnou hornickým způsobem
v rozsahu podle § 3 zákona č. 61/1988 Sb., písm.**

- a) dobývání ložisek nevyhrazených nerostů, včetně úpravy a zušlechťování nerostů prováděných v souvislosti s jejich dobýváním, a vyhledávání a průzkum ložisek nevyhrazených nerostů prováděné k tomu účelu,
 - b) těžba písků v korytech vodních toků a štěrkopísků plovoucími stroji, včetně úpravy a zušlechťování těchto surovin prováděných v souvislosti s jejich těžbou, s výjimkou odstraňování nánosů při údržbě vodních toků,
 - e) zemní práce prováděné za použití strojů a výbušnin, pokud se na jedné lokalitě přemísťuje více než 100 000 m krychlových horniny, s výjimkou zakládání staveb,
- odborné vedení organizace: je uvedeno na samostatné příloze, která je nedílnou součástí tohoto oprávnění
Tímto oprávněním se ruší dříve vydané oprávnění OBÚ v Brně pod poř.č. 1628, vydané pod č.j. 03952/2009/01 dne 24.8.2009 z důvodu změn.

Odůvodnění:

Na základě žádosti organizace Českomoravský štěrk, a.s., doručené dne 17.5.2013, evidované pod č.j. SBS 14916/2013-OBÚ-01, o změnu oprávnění k hornické činnosti a činnosti provádění hornickým způsobem, včetně jejího projektování, vzhledem k tomu, že organizace vyhověla všem požadavkům uvedeným v §1 vyhl. ČBÚ v Praze č. 15/1995 Sb., o oprávnění k hornické činnosti a činnosti prováděné hornickým způsobem, jakož i k projektování objektů a zařízení, která jsou součástí této činnosti, bylo její žádosti v plném rozsahu vyhověno.

Poučení o odvolání:

Proti tomuto rozhodnutí se lze odvolat podle § 68 odst. 5) zákona 500/2004 Sb. o správním řízení k Českému báňskému úřadu v Praze prostřednictvím Obvodního báňského úřadu v Brně do 15-ti dnů ode dne jeho doručení.

V Brně dne: 4.6.2013

Českomoravský štěrk, a.s.

Mokrá č.p. 359. PSČ 664 04

IC: 255 02 247

Odborné vedení organizace:

- 1) [REDACTED]
Osvědčení:
 - [REDACTED] pro hornickou činnost podle § 2 písm. b), c), d), e) zákona č.61/1988 Sb., pro činnost prováděnou hornickým způsobem podle § 3 písm. a), b) zákona č.61/1988 Sb., vydané OBÚ Brno pod ev. č. 0232, č.j. 2546/2007/00
 - Osvědčení o odborné způsobilosti projektovat, provádět a vyhodnocovat geologické práce v oboru Ložisková geologie, vydané rozhodnutím Ministerstva životního prostředí poř.č. 2073/2008, č.j.602/660/16869/ENV/08. ze dne 17.4.2008
- 2) [REDACTED]
 - Osvědčení o odborné způsobilosti [REDACTED] vydané rozhodnutím Ministerstva životního prostředí poř.č. 2135/2010, č.j.150/660/4221/ENV/11. ze dne 31.3.2011.
- 3) [REDACTED]
Osvědčení :
 - [REDACTED] pro hornickou činnost s omezením na povrchové dobývání písků a štěrkopísků podle § 2 písm. b), c), d), e), zákona č.61/1988 Sb., vydané OBÚ Brno pod ev. č. 0944, č.j. 08-0922/96-415.2.
- 4) [REDACTED]
Osvědčení :
 - [REDACTED] s roční těžbou užitkového nerostu nižší než 500 000 t při hornické činnosti podle § 2 písm. b), c), d), e) zákona č.61/1988 Sb., při činnosti prováděnou hornickým způsobem podle § 3 písm. a) zákona č.61/1988 Sb., vydané OBÚ v Plzni. č.j. 1894/97.
- 5) [REDACTED]
Osvědčení :
 - [REDACTED] s roční těžbou užitkového nerostu nižší než 500 000 t při hornické činnosti a činnosti prováděné hornickým způsobem, vydané OBÚ v Příbrami, č.j. 2090/2008/07/5.
- 6) [REDACTED]
Osvědčení:
 - [REDACTED] s roční těžbou nad 500 000 tun užitkového nerostu pro povrchové dobývání nerudných surovin. povrchové dobývání písků a štěrkopísků vydané ČBÚ v Praze pod č.j. 3582/II/07/169 ze dne 16.01.2008
 - [REDACTED] pro lomy s roční těžbou užitkového nerostu do 500 000 tun na území České republiky pro povrchové dobývání, cihlářských hlín, štěrků, písků a kameniva při hornické činnosti podle § 2 písm. b), c), d), e) zákona č.61/1988 Sb., při činnosti prováděnou hornickým způsobem podle § 3 písm. a), b) zákona č.61/1988 Sb., vydané OBÚ Brno pod ev. č. 0246. č.j. 2546/2007/015

7)

Osvědčení:

- s roční těžbou nad 500 000 tun užitkového nerostu pro povrchové dobývání nerudných surovin, povrchové dobývání písků a šterkopísků vydané ČBÚ v Praze pod č. j. 3583/II/07/170 ze dne 16.01.2008

- pro lomy s roční těžbou užitkového nerostu do 500 000 tun na území České republiky pro povrchové dobývání, cihlářských hlín, šterků, písků a kameniva při hornické činnosti podle § 2 písm. b), c), d), e) zákona č.61/1988 Sb., při činnosti prováděnou hornickým způsobem podle § 3 písm. a), b) zákona č.61/1988 Sb., vydané OBÚ Brno pod ev. č. 0247, č.j. 2546/2007/016

8)

Osvědčení :

- s roční těžbou užitkového nerostu nižší než 500 000 t při hornické činnosti podle § 2 písm. b), c), d), e) zákona č.61/1988 Sb., při činnosti prováděnou hornickým způsobem podle § 3 písm. a) zákona č.61/1988 Sb., vydané OBÚ v Plzni, č.j. 1895/97.

- při činnosti prováděné hornickým způsobem podle § 3 písm. e), zákona č.61/1988 Sb., vydané OBÚ v Příbrami pod č.j.: 2357-415.3-Šch/Jan -04

9)

Osvědčení:

- s roční těžbou nad 500 000 tun užitkového nerostu pro povrchové dobývání nerudných surovin, povrchové dobývání písků a šterkopísků vydané ČBÚ v Praze pod č.j. 3584/II/07/167 ze dne 16.01.2008

- pro lomy s roční těžbou užitkového nerostu do 500 000 tun na území České republiky pro povrchové dobývání, cihlářských hlín, šterků, písků a kameniva při hornické činnosti podle § 2 písm. b), c), d), e) zákona č.61/1988 Sb., při činnosti prováděnou hornickým způsobem podle § 3 písm. a), b) zákona č.61/1988 Sb., vydané OBÚ Brno pod ev. č. 0248, č.j. 2546/2007/017

10)

Osvědčení:

- s roční těžbou nad 500 000 tun užitkového nerostu pro povrchové dobývání nerudných surovin, povrchové dobývání písků a šterkopísků vydané ČBÚ v Praze pod č. j. 3585/II/07/168 ze dne 16.01.2008

- pro lomy s roční těžbou užitkového nerostu do 500 000 tun na území České republiky pro povrchové dobývání, cihlářských hlín, šterků, písků a kameniva při hornické činnosti podle § 2 písm. b), c), d), e) zákona č.61/1988 Sb., při činnosti prováděnou hornickým způsobem podle § 3 písm. a), b) zákona č.61/1988 Sb., vydané OBÚ Brno pod ev. č. 0249, č.j. 2546/2007/018

- pro činnost prováděnou hornickým způsobem podle § 3 písm. c), e), i) zákona č.61/1988 Sb., vydané OBÚ Brno pod ev. č. 0250, č. j. 2546/2007/019

- pro hornickou činnost podle § 2 písm. b), c), d), e) zákona č.61/1988 Sb., pro činnost prováděnou hornickým způsobem podle § 3 písm. a), b), e), i) zákona č.61/1988 Sb., vydané OBÚ Brno pod ev. č. 0251, č. j. 2546/2007/020

- pro hornickou činnost podle § 2 písm. a), b), c), d), e), zákona č.61/1988 Sb., pro činnost prováděnou hornickým způsobem podle § 3 písm. a), b), e), i) zákona č.61/1988 Sb., vydané OBÚ Brno pod ev. č. 0252, č. j. 2546/2007/021

11) [REDACTED]

Osvědčení:

- [REDACTED] pro hornickou činnost podle § 2 písm. a) b), c), d), e) zákona č.61/1988 Sb., pro činnost prováděnou hornickým způsobem podle § 3 písm.a), b), d), e), f), g), i) zákona č.61/1988 Sb., vydané OBÚ Brno pod ev. č. 0255, č.j. 2546/2007/024

12) [REDACTED]

Osvědčení:

- [REDACTED] pro hornickou činnost podle § 2 písm. b), c), d) zákona č.61/1988 Sb., pro činnost prováděnou hornickým způsobem podle § 3 písm. a) zákona č.61/1988 Sb., vydané OBÚ Brno pod ev. č. 0256, č. j. 2546/2007/025

13) [REDACTED]

Osvědčení:

- [REDACTED] s těžbou nad 500 000 tun pro povrchové dobývání nerudných surovin, povrchové dobývání písků a štěrkopísků vydané ČBÚ Praha pod č. j.3789/II/99/115 ze dne 26.4.2000

- [REDACTED] pro lomy s roční těžbou užitkového nerostu do 500 000 tun na území České republiky pro povrchové dobývání. cihlářských hlín, štěrků, písků a kameniva při hornické činnosti podle § 2 písm. b), c), d), e) zákona č.61/1988 Sb., při činnosti prováděnou hornickým způsobem podle § 3 písm. a), b) zákona č.61/1988 Sb., vydané OBÚ Brno pod ev. č. 0258, č.j. 2546/2007/027

14) [REDACTED]

Osvědčení :

- [REDACTED] s roční těžbou užitkového nerostu nižší než 500 000 t při hornické činnosti podle § 2 písm. b), c), d), e) zákona č.61/1988 Sb., při činnosti prováděnou hornickým způsobem podle § 3 písm. a) zákona č.61/1988 Sb., vydané OBÚ v Plzni, č.j. 1893/97.

15) [REDACTED]

Osvědčení:

- [REDACTED] pro lomy s roční těžbou užitkového nerostu do 500 000 tun na území České republiky pro povrchové dobývání, cihlářských hlín, štěrků, písků a kameniva při hornické činnosti podle § 2 písm. b), c), d), e) zákona č.61/1988 Sb., při činnosti prováděnou hornickým způsobem podle § 3 písm. a) zákona č.61/1988 Sb., vydané OBÚ Brno pod ev. č. 0260, č.j. 2546/2007/029

- [REDACTED] pro hornickou činnost podle § 2 písm. a), b), c), d), e), zákona č.61/1988 Sb., pro činnost prováděnou hornickým způsobem podle § 3 písm. a), b) zákona č.61/1988 Sb., vydané OBÚ Brno pod ev. č. 0261, č. j. 2546/2007/030

16) [REDACTED]

Osvědčení :

- [REDACTED] s roční těžbou užitkového nerostu nižší než 500 000 t při hornické činnosti podle § 2 písm. a), b), c), d) zákona č.61/1988 Sb., při činnosti prováděnou hornickým způsobem podle § 3 písm. a), g), h) zákona č.61/1988 Sb., vydané OBÚ v Plzni , č.j. 2315/01.

17)

Osvědčení:

- s roční těžbou nad 500 000 tun užitečného nerostu pro povrchové dobývání nerudných surovin, povrchové dobývání písků a šterkopísků vydané ČBÚ v Praze pod č. j. 3587/II/07/102 ze dne 16.01.2008

18)

Osvědčení :

- s roční těžbou užitečného nerostu nižší než 500 000 t při hornické činnosti podle § 2 písm. b), c), d), e) zákona č.61/1988 Sb., při činnosti prováděnou hornickým způsobem podle § 3 písm. a) zákona č.61/1988 Sb., vydal OBÚ v Plzni , č.j. 1896/97.

19)

Osvědčení:

- pro lomy s roční těžbou užitečného nerostu do 500 000 tun na území České republiky pro povrchové dobývání, cihlářských hlín, šterků, písků a kameniva při hornické činnosti podle § 2 písm. b), c), d), e) zákona č.61/1988 Sb., při činnosti prováděnou hornickým způsobem podle § 3 písm. a), b) zákona č.61/1988 Sb., vydané OBÚ Brno pod ev. č. 0263, č.j. 2546/2007/032

28)

20)

Osvědčení:

- Hlavní důlní měřič, vydané ČBÚ Praha. č.j. 2941/93, ev.č.0151.

21)

Osvědčení:

- s roční těžbou užitečného nerostu nižší než 500 000 t při hornické činnosti podle § 2 písm. b), c), d), e), g) zákona č.61/1988 Sb., při činnosti prováděnou hornickým způsobem podle § 3 písm. a) zákona č.61/1988 Sb., vydané OBÚ v Příbrami, č.j.1251/2009/07/4.

- při hornické činnosti a činnosti prováděné hornickým způsobem, vydal OBÚ v Příbrami, č.j. 1788-415:3-Šch/Jan-05.

22)

Osvědčení:

- pro činnost prováděnou hornickým způsobem podle § 3 písm. a), c), d) f,g) zákona č.61/1988 Sb., pro montáž, opravy, revize, zkoušky a projektování elektrických zařízení stupeň E1, skupiny C1, vydané OBÚ Plzeň, č.j. 3446/00.

23)

Osvědčení:

- pro lomy s roční těžbou užitečného nerostu do 500 000 tun na území České republiky pro povrchové dobývání, cihlářských hlín, šterků, písků a kameniva při hornické činnosti podle § 2 písm. b), c), d), e) zákona č.61/1988 Sb., při činnosti prováděnou hornickým způsobem podle § 3 písm. a) zákona č.61/1988 Sb., vydané OBÚ Brno pod ev. č. 0265, č.j. 2546/2007/034

24) [REDACTED]

Osvědčení:

- [REDACTED] s roční těžbou nad 500 000 tun užitkového nerostu pro povrchové dobývání nerudných surovin, povrchové dobývání písků a štěrkopísků vydané ČBÚ v Praze pod č. j. 3588/II/07/165 ze dne 16.01.2008

- [REDACTED] pro lomy s roční těžbou užitkového nerostu do 500 000 tun na území České republiky pro povrchové dobývání, cihlářských hlín, štěrků, písků a kameniva při hornické činnosti podle § 2 písm. b), c), d), e) zákona č.61/1988 Sb., při činnosti prováděnou hornickým způsobem podle § 3 písm. a), b) zákona č.61/1988 Sb., vydané OBÚ Brno pod ev. č. 0266, č. j. 2546/2007/035

- [REDACTED] pro hornickou činnost podle § 2 písm. b), c), d), e) zákona č.61/1988 Sb., pro činnost prováděnou hornickým způsobem podle § 3 písm. a), b) zákona č.61/1988 Sb., vydané OBÚ Brno pod ev. č. 0267, č. j. 2546/2007/036

- [REDACTED] pro hornickou činnost podle § 2 písm. a), b), c), d), e), zákona č.61/1988 Sb., pro činnost prováděnou hornickým způsobem podle § 3 písm. a), b), e), f) zákona č.61/1988 Sb., vydané OBÚ Brno pod ev. č. 0268, č. j. 2546/2007/037

- [REDACTED] pro činnost prováděnou hornickým způsobem podle § 3 písm. e), f) zákona č.61/1988 Sb., vydané OBÚ Brno pod ev. č. 0269, č. j. 2546/2007/038

25) [REDACTED]

Osvědčení:

- [REDACTED] pro činnost prováděnou hornickým způsobem podle § 3 písm. e), f) zákona č.61/1988 Sb., vydané OBÚ Brno pod ev. č. 0270, č.j. 2546/2007/039

26) [REDACTED]

Osvědčení:

- [REDACTED] vydané ČBÚ v Praze pod č. j.1757/1991 ze dne 15.10.1991, ev. č. 0039

27) [REDACTED]

Osvědčení:

- [REDACTED] vydané ČBÚ v Praze pod č. j.3782/1993 ze dne 13.10.1993, ev. č. 0152

28) [REDACTED]

Osvědčení:


- [REDACTED] vydané ČBÚ v Praze pod č. j.3502/II/00 ze dne 13.12.2000, ev. č. 236

29) [REDACTED]

Osvědčení:

- [REDACTED] vydané ČBÚ Praha, č.j. SBS/44096/2012/ČBÚ-22/3, ze dne 25.1.2013.

V Brně dne: 4.6.2013



**Tabulka pro rok 2024 – seznam pozemků s výměrami dle způsobu využití
k Pachtovní smlouvě 194376/2024 pro pískovnu Suchdol nad Lužnicí – DP Cep II**

Číslo parcely	Propachtovaná výměra v m ²	Aktivní plocha v m ²	Neaktivní plocha v m ²	Vodní plocha v m ²	Plochy se zastavenou těžbou	Zastavěné plochy stavbou
č. 1030/151		0		0	0	0
č. 1030/205		0		0	0	0
1030/255		0		0	0	0
Celkem:		0		0	0	0

Soupis pozemků a výpočet vyrovnání za období od 30. 11. 2023 do 31. 12. 2023
s právem hospodařit pro Lesy České republiky, s.p. užívaných a požívaných společností Českomoravský štěrk a.s. v k. ú. Cep

Pozemek p.č.	Výměra propacht. pozemků v m ²	Výměra plochy / cena / vyrovnání celkem														
		aktivní plochy v m ²	cena za m ²	celkem vyrovnání pl. aktivních v Kč bez DPH	neaktivní plochy v m ²	cena za m ²	celkem vyrovnání pl. neaktivních v Kč bez DPH	plochy zastavené těžby v m ²	cena za m ²	celkem vyrovnání pl. se zast. těžbou v Kč bez DPH	vodní plochy v m ²	cena za m ²	celkem vyrovnání vodních pl. v Kč bez DPH	zastavené plochy v m ²	cena za m ²	celkem vyrovnání zastavených pl. v Kč bez DPH
1030/225		0						0			0			0		
Celkem		0		0				0		0	0		0	0		0

Rozlišení ploch	Výměra v m ²	Roční vyrovnání	Počet dní v roce	Počet dní 30.11. - 31.12.2023	Alikvótní část vyrovnání	Poznámka
Plochy aktivní			365	32		Ceny za m ² dle Rámcové smlouvy č. 02/OSM/2022 ze dne 19. 10. 2022.
Plochy neaktivní			365	32		
Pl. se zastavenou těžbou			365	32		
Vodní plochy			365	32		
Zastavené plochy			365	32		
Celkem:						