











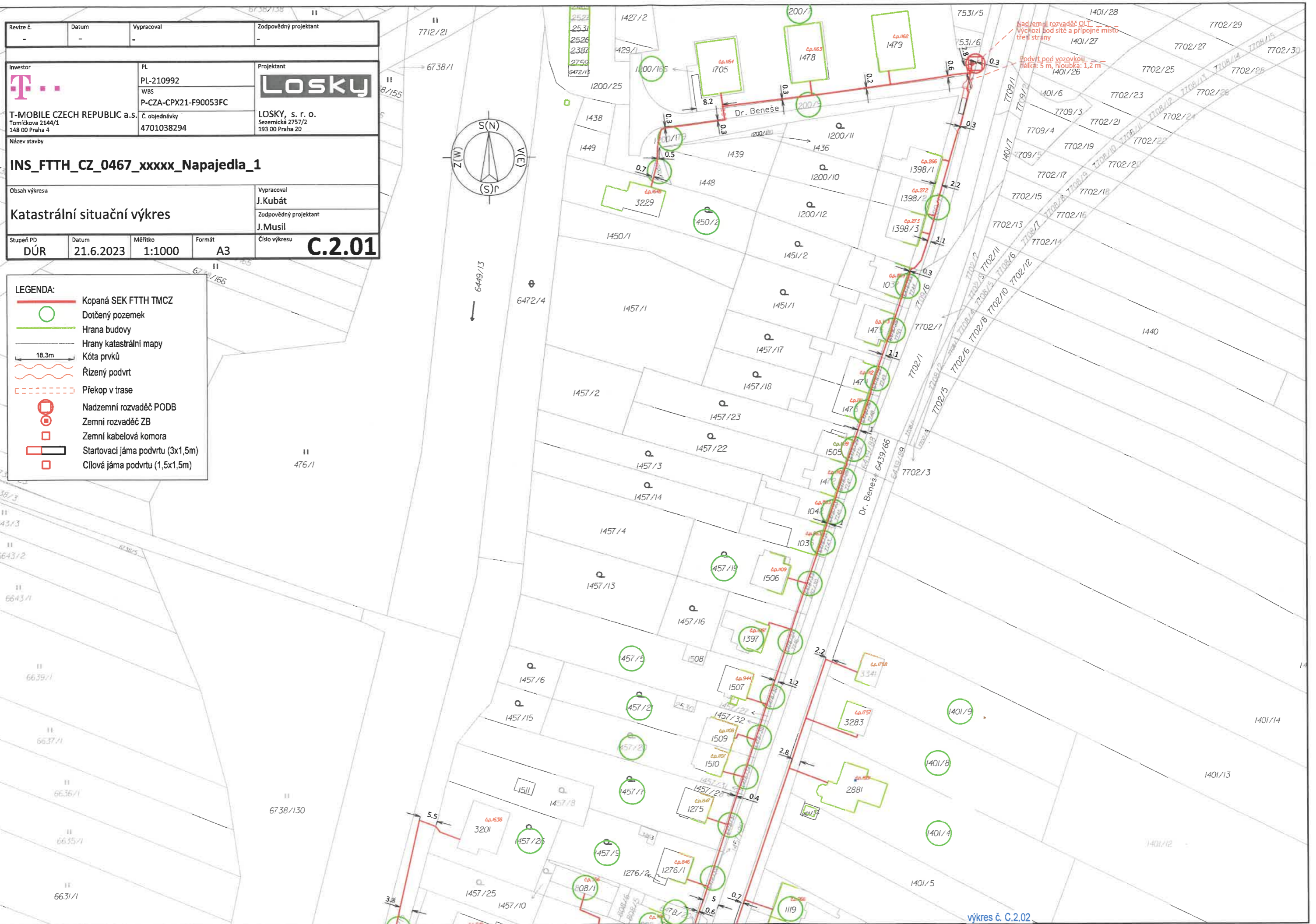


Revize č.	Datum	Vypracoval	Zodpovědný projektant
-	-	-	-
Investor	PL	Projektant	
	PL-210992	Losky	
T-MOBILE CZECH REPUBLIC a.s.	WBS	LOSKY, s. r. o.	
Torníkova 2144/1	P-CZA-CPX21-F90053FC	Sezemická 2757/2	
148 00 Praha 4	Č. objednávky	193 00 Praha 20	
	4701038294		
Název stavby			
INS_FTTH_CZ_0467_xxxxx_Napajedla_1			
Obsah výkresu		Vypracoval	
Katastrální situační výkres		J. Kubát	
		Zodpovědný projektant	
		J. Musil	
Stupeň PD	Datum	Měřítko	Formát
DÚR	21.6.2023	1:1000	A3
			Číslo výkresu
			C.2.01

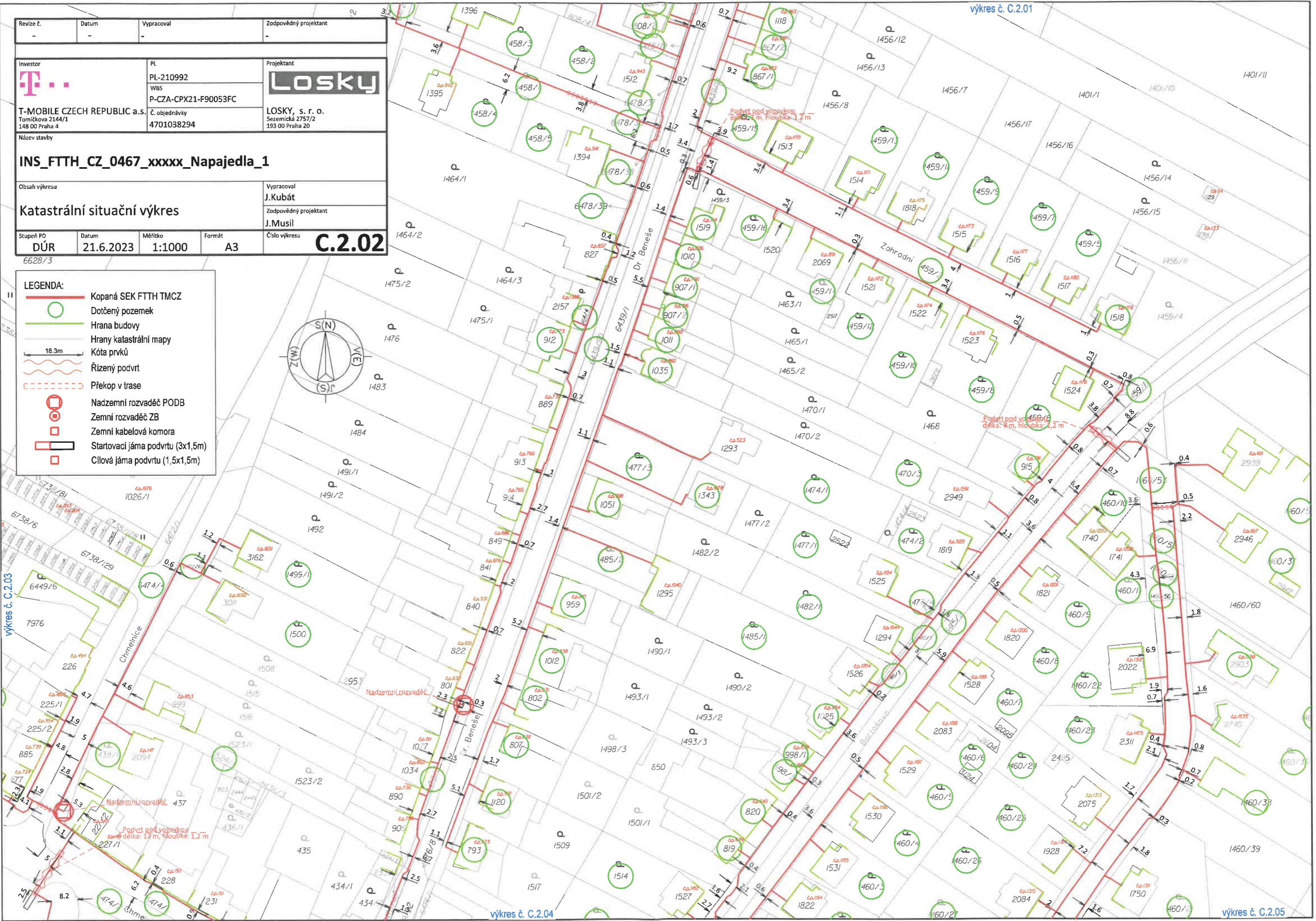

LEGENDA:

-  Kopaná SEK FTTH TMCZ
-  Dotčený pozemek
-  Hrana budovy
-  Hrany katastrální mapy
-  Kóta prvků
-  Řízený podvrť
-  Překop v trase
-  Nadzemní rozvaděč POdB
-  Zemní rozvaděč ZB
-  Zemní kabelová komora
-  Startovací jáma podvrťu (3x1,5m)
-  Cílová jáma podvrťu (1,5x1,5m)



Revize č.	Datum	Vypracoval	Zodpovědný projektant
Investor	PL	Projektant	
T...	PL-210992	Losky	
T-MOBILE CZECH REPUBLIC a.s.	WBS		
Tomíčkova 2144/1	P-CZA-CPX21-F90053FC	LOSKY, s. r. o.	
148 00 Praha 4	Č. objednávky	Sezemická 2757/2	
	4701038294	193 00 Praha 20	
Název stavby			
INS_FTTH_CZ_0467_xxxxx_Napajedla_1			
Obsah výkresu	Vypracoval	Zodpovědný projektant	
Katastrální situační výkres	J.Kubát	J.Musil	
Stupeň PD	Datum	Měřítko	Formát
DÚR	21.6.2023	1:1000	A3
6628/3			C.2.02

- LEGENDA:**
- Kopaná SEK FTTH TMCZ
 - Dotčený pozemek
 - Hrana budovy
 - Hrany katastrální mapy
 - Kóta prvků
 - ~ Řízený podvrť
 - - - Překop v trase
 - Nadzemní rozvaděč PODB
 - Zemní rozvaděč ZB
 - Zemní kabelová komora
 - Startovací jáma podvrťu (3x1,5m)
 - Cílová jáma podvrťu (1,5x1,5m)



výkres č. C.2.01

výkres č. C.2.03

výkres č. C.2.04

výkres č. C.2.05

Revize č.	Datum	Vypracoval	Zodpovědný projektant
Investor	PL	Projektant	
T-MOBILE CZECH REPUBLIC a.s. Tomáškova 2144/1 148 00 Praha 4	PL-210992	LOSKY	
	WBS		
Název stavby	P-CZA-CPX21-F90053FC	LOSKY, s. r. o.	
	4701038294	Seremická 2757/2 193 00 Praha 20	
Obsah výkresu	Výpracoval J. Kubát		
	Zodpovědný projektant J. Musil		
Katastrální situační výkres			
Stupeň PD	Datum	Měřítko	Formát
DÚR	21.6.2023	1:1000	A3
			C.2.03

INS_FTTH_CZ_0467_XXXXX_Napajedla_1

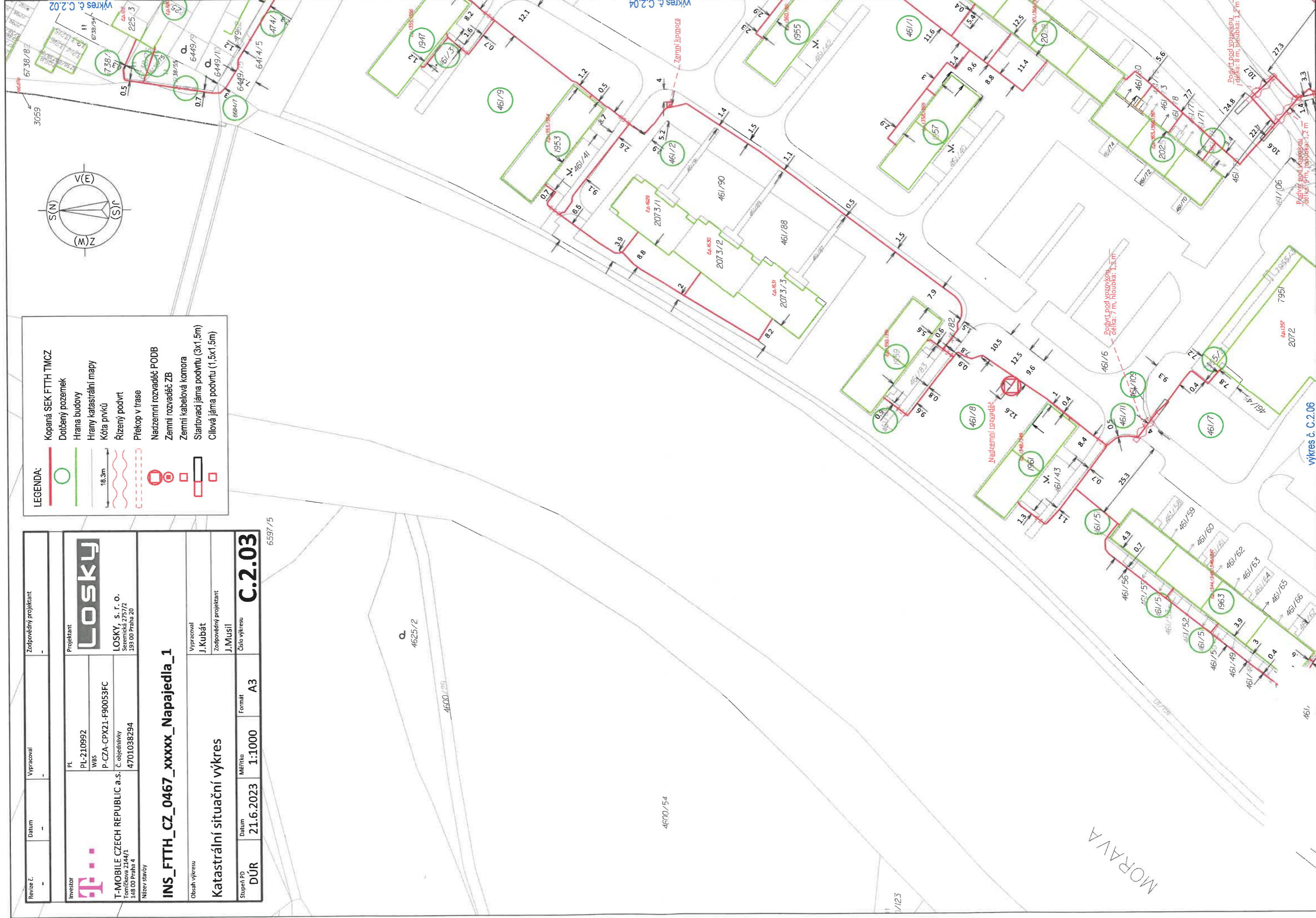
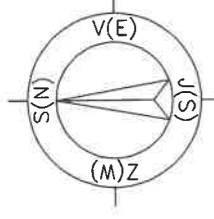
6597/5

4625/2

4600/25

4670/54

- LEGENDA:**
- Kopaná SEK FTTH TMCZ
 - Dotčený pozemek
 - Hrana budovy
 - Hraný katastrální mapy
 - Kóta přívků
 - Řízený podvrt
 - Překop v trase
 - Nadzemní rozvaděč PODB
 - Zemní rozvaděč ZB
 - Zemní kabelová komora
 - Startovací jáma podvrtu (3x1,5m)
 - Cílová jáma podvrtu (1,5x1,5m)

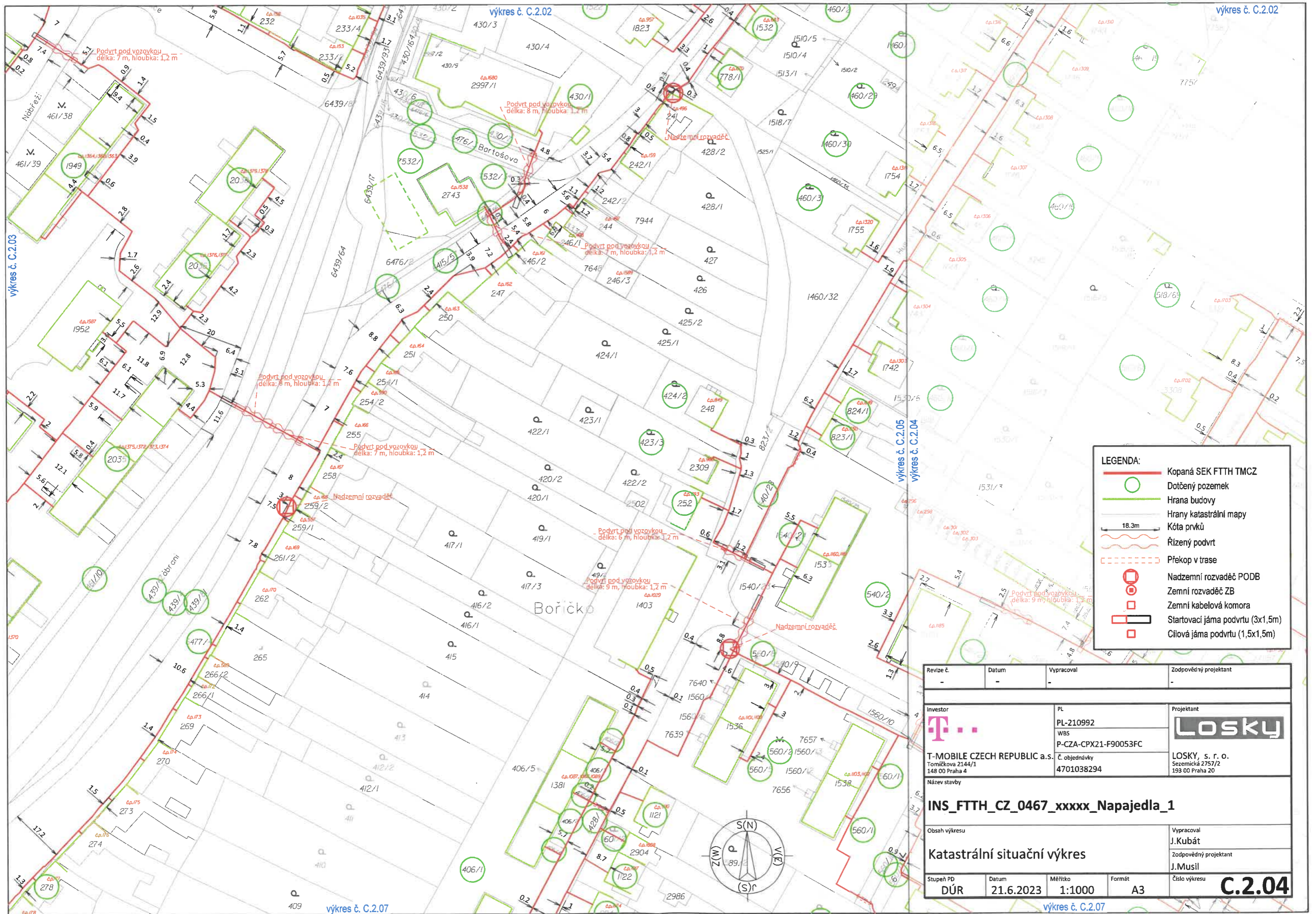


Výkres č. C.2.02

Výkres č. C.2.04

Výkres č. C.2.06

MORAVA



LEGENDA:

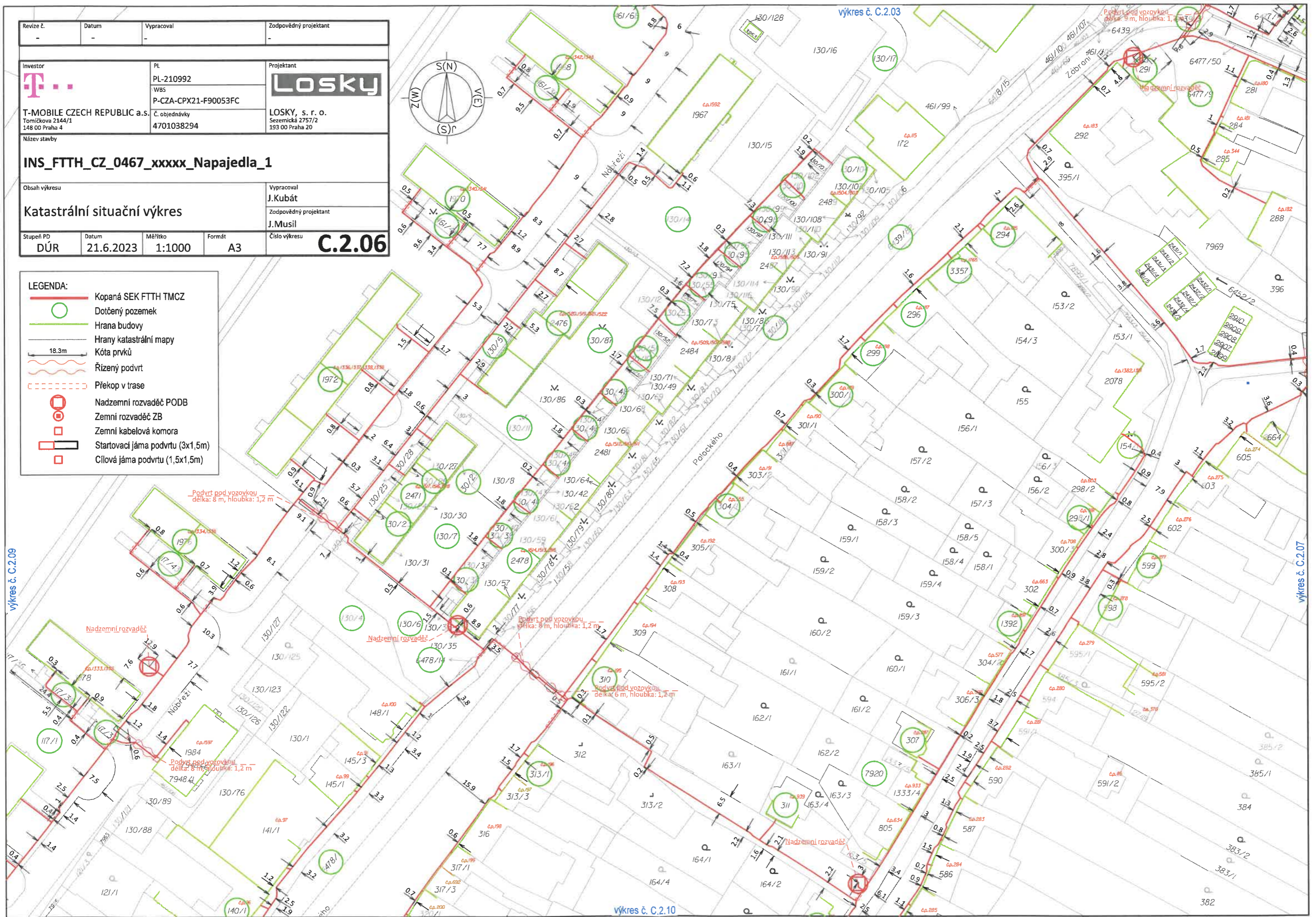
- Kopaná SEK FTTH TMCZ
- Dotčený pozemek
- Hrana budovy
- Hrany katastrální mapy
- Kóta prvků
- ~ Řízený podvrt
- - - Překop v trase
- Nadzemní rozvaděč PODB
- Zemní rozvaděč ZB
- Zemní kabelová komora
- Startovací jáma podvrtu (3x1,5m)
- Cílová jáma podvrtu (1,5x1,5m)

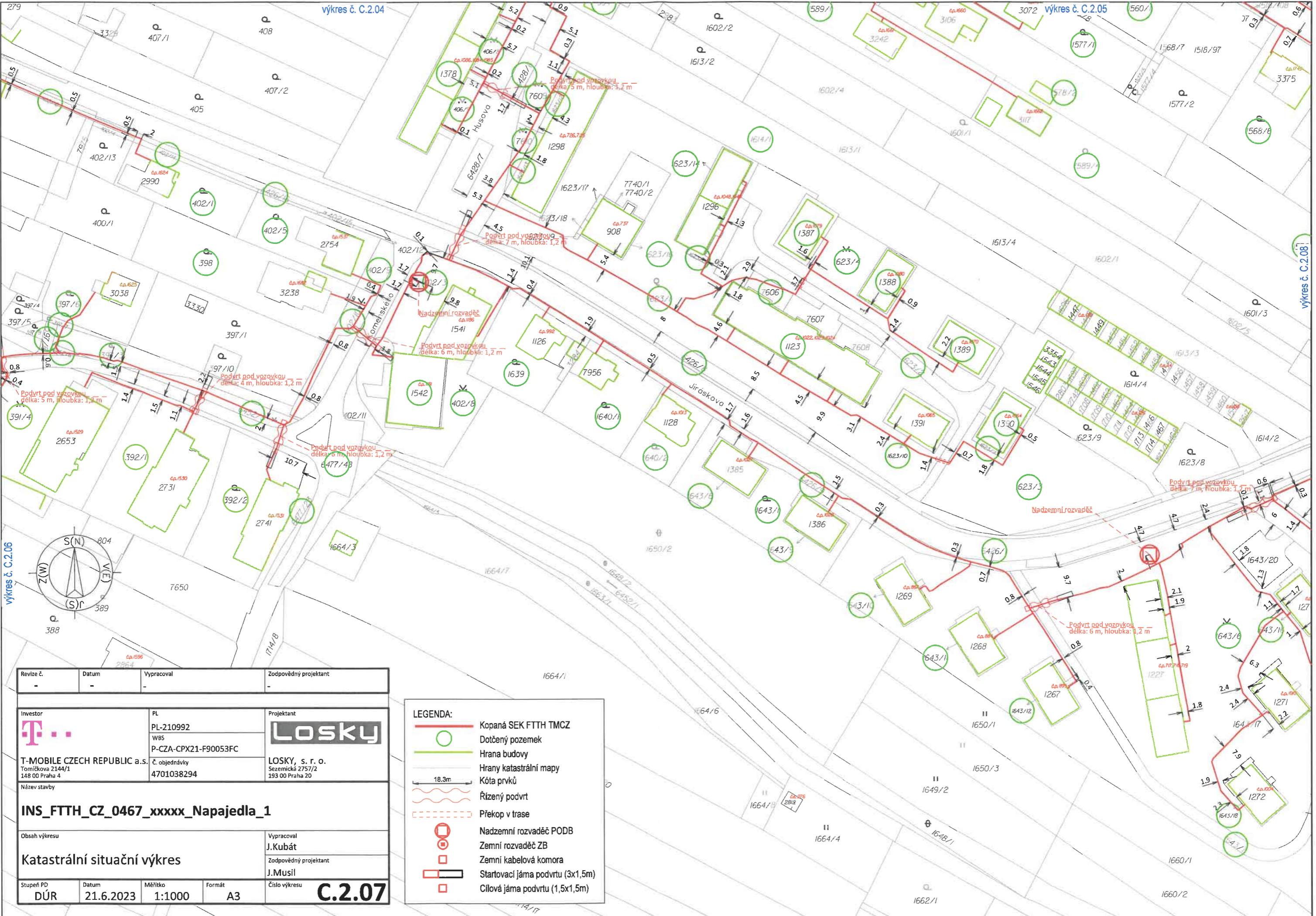
Revize č.	Datum	Vypracoval	Zodpovědný projektant
Investor	PL	Projektant	
T...	PL-210992	Losky	
	WBS		
	P-CZA-CPX21-F90053FC		
T-MOBILE CZECH REPUBLIC a.s.	Č. objednávky	LOSKY, s. r. o.	
Tomíčkova 2144/1	4701038294	Sezemická 2757/2	
148 00 Praha 4		193 00 Praha 20	
Název stavby	INS_FTTH_CZ_0467_xxxxx_Napajedla_1		
Obsah výkresu	Katastrální situační výkres		Vypracoval
			J.Kubát
			Zodpovědný projektant
			J.Mušil
Stupeň PD	Datum	Měřítko	Formát
DŮR	21.6.2023	1:1000	A3
			Číslo výkresu
			C.2.04

Revize č.	Datum	Vypracoval	Zodpovědný projektant
Investor	PL	Projektant	
T-MOBILE CZECH REPUBLIC a.s.	PL-210992	Losky	
Tomíčkova 2144/1 148 00 Praha 4	WBS P-CZA-CPX21-F90053FC	LOSKY, s. r. o. Sezemická 2757/2 193 00 Praha 20	
Název stavby	Č. objednávky		
INS_FTTH_CZ_0467_xxxx_Napajedla_1	4701038294		
Obsah výkresu	Vypracoval	Zodpovědný projektant	
Katastrální situační výkres	J. Kubát	J. Musil	
Stupeň PD	Datum	Měřítko	Formát
DÚR	21.6.2023	1:1000	A3
		Číslo výkresu	C.2.06

LEGENDA:

- Kopaná SEK FTTH TMCZ
- Dotčený pozemek
- Hrana budovy
- Hrany katastrální mapy
- Kóta prvků
- ~ Řízený podvrť
- - - Překop v trase
- Nadzemní rozvaděč PODB
- Zemní rozvaděč ZB
- Zemní kabelová komora
- Startovací jáma podvrťu (3x1,5m)
- Cílová jáma podvrťu (1,5x1,5m)



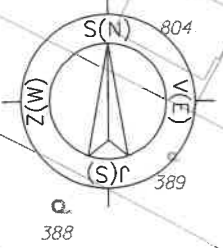


výkres č. C.2.06

výkres č. C.2.04

výkres č. C.2.05

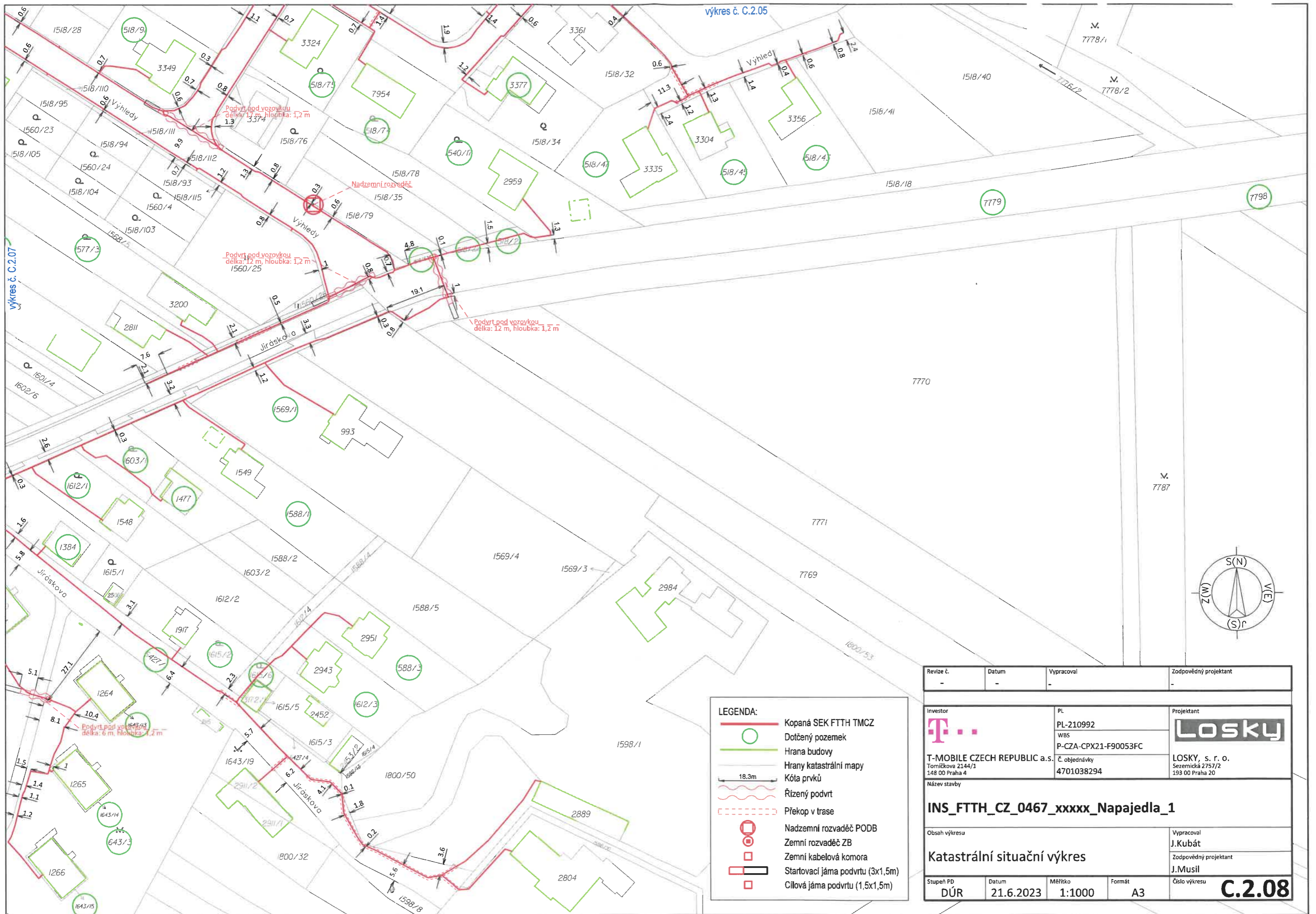
výkres č. C.2.08



Revize č.	Datum	Vypracoval	Zodpovědný projektant
-	-	-	-
Investor	PL	Projektant	
 T-MOBILE CZECH REPUBLIC a.s. Tomická 2144/1 148 00 Praha 4	PL-210992	 LOSKY, s. r. o. Sezemická 2757/2 193 00 Praha 20	
	WBS		
	P-CZA-CPX21-F90053FC		
	Č. objednávky		
	4701038294		
Název stavby			
INS_FTTH_CZ_0467_xxxxx_Napajedla_1			
Obsah výkresu	Vypracoval		
Katastrální situační výkres	J.Kubát		
	Zodpovědný projektant		
	J.Musil		
Stupeň PD	Datum	Měřítko	Formát
DÚR	21.6.2023	1:1000	A3
		Číslo výkresu	C.2.07

LEGENDA:

- Kopaná SEK FTTH TMCZ
- Dotčený pozemek
- Hrana budovy
- Hrany katastrální mapy
- Kóta prvků
- Řízený podvrť
- Překop v trase
- Nadzemní rozvaděč PODB
- Zemní rozvaděč ZB
- Zemní kabelová komora
- Startovací jáma podvrťu (3x1,5m)
- Cílová jáma podvrťu (1,5x1,5m)

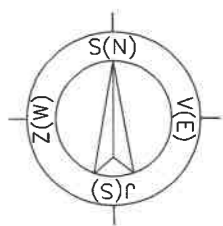


výkres č. C.2.05

výkres č. C.2.07

LEGENDA:

- Kopaná SEK FTTH TMCZ
- Dotčený pozemek
- Hrana budovy
- Hrany katastrální mapy
- Kóta prvků
- ~ Řízený podvrt
- - - Překop v trase
- Nadzemní rozvaděč PO DB
- Zemní rozvaděč ZB
- Zemní kabelová komora
- Startovací jáma podvrtu (3x1,5m)
- Cílová jáma podvrtu (1,5x1,5m)



Revize č. -	Datum -	Vypracoval -	Zodpovědný projektant -
Investor T... T-MOBILE CZECH REPUBLIC a.s. Tomíčkova 2144/1 148 00 Praha 4		PL PL-210992 WBS P-CZA-CPX21-F90053FC Č. objednávky 4701038294	Projektant Losky LOSKY, s. r. o. Sezemická 2757/2 193 00 Praha 20
Název stavby INS_FTTH_CZ_0467_xxxxx_Napajedla_1			
Obsah výkresu Katastrální situační výkres		Vypracoval J.Kubát Zodpovědný projektant J.Musil	
Stupeň PD DÚR	Datum 21.6.2023	Měřítko 1:1000	Formát A3
Číslo výkresu C.2.08			