




JANP12A14  
V-1201/2005 - 533

**Smlouva o zřízení věcného břemene  
se smlouvou o smlouvě budoucí  
č. 318341245**

**FOTOKOPIE**

1. **Česká republika – Ministerstvo obrany**  
se sídlem v Praze, Tychonova 1, 160 01 Praha 6,  
zastoupená Ing. Milanem Karáskem,  
ředitelem Odboru pro nakládání s nepotřebným majetkem MO,  
ověřeným podle § 7 odst. 2 zák. č. 219/2000 Sb.  
ministrem obrany ČR č.j. 5511/2002-8764 ze dne 6.11.2002,  
nám. Svobody 471, 160 01 Praha 6  
IČ: 50162694  
(dále jen „zavázaný“)



a

2. **Ústecký kraj,**  
se sídlem v Ústí nad Labem, Velká Hradební 3118/48, PSČ: 400 02  
zastoupený Ing. Jiřím Šulcem,  
hejtmanem kraje  
IČ: 70892156,  
(dále jen „oprávněný“)

níže uvedeného dne, měsíce a roku podle § 151n a násl. z. č. 40/1964 Sb., občanský zákoník, ve znění pozdějších předpisů (dále jen „ObčZ“) a § 26 z. č. 219/2000 Sb., o majetku České republiky a jejím vystupování v právních vztazích, ve znění pozdějších předpisů (dále jen „MajČR“) a dále podle § 50a a 50 ObčZ a § 40 odst.1 MajČR

uzavřely tuto

**smlouvu  
o zřízení věcného břemene  
se smlouvou o smlouvě budoucí:**

**I.**

- (1) Česká republika je vlastníkem níže uvedených pozemků, které jsou součástí bývalého souboru nemovitostí Letiště Žatec, Dálná Seménkovice, Bližná Bitozeves, GONIO Žiželice, LPHM Selibice, Vlečka – letiště Žatec a ČOV Nehasice, s nimiž má příslušnost hospodařit Ministerstvo obrany. Jedná se o tyto pozemky:
  - a) v k. ú. Mínice dle Rozhodnutí o výkupu vydaného podle z. č. 46/1948 Sb. ONV v Žatci pod zn. 613.2.20.4.1950 zem/čer. dne 20.4.1950, Hospodářské smlouvy o převodu správy národního majetku č. 3-Ma-79 a její přílohy ze dne 14.3.1979 a Hospodářské smlouvy o převodu správy národního majetku č. 8-Ma-80 a její přílohy ze dne 22.7.1980:

Parcela	Výměra v m <sup>2</sup>	Druh pozemku	Způsob využití
✓ st.p.č. 65/2	305	zastavěná plocha a nádvoří	
✓ st.p.č. 85	77	zastavěná plocha a nádvoří	společný dvůr
st.p.č. 86	341	zastavěná plocha a nádvoří	společný dvůr
<del>st.p.č. 87</del>	673	zastavěná plocha a nádvoří	
p.p.č. 293/8 <sup>1</sup> <i>20</i>	5118	ostatní plocha	sportoviště a rekr. plocha
p.p.č. 293/30	2301	ostatní plocha	sportoviště a rekr. plocha
p.p.č. 293/31	4840	ostatní plocha	sportoviště a rekr. plocha
p.p.č. 293/32	2927	ostatní plocha	sportoviště a rekr. plocha
p.p.č. 293/33	158	ostatní plocha	sportoviště a rekr. plocha
p.p.č. 293/34	52	ostatní plocha	sportoviště a rekr. plocha
p.p.č. 337/6	51835	ostatní plocha	jiná plocha
p.p.č. 389/3 <sup>1</sup> <i>20</i>	1364	ostatní plocha	silnice

vše v k.ú. Minice zapsané na LV č. 52 pro k.ú. Minice, obec Velemyšleves u Katastrálního úřadu pro Ústecký kraj, Katastrální pracoviště Žatec se sídlem v Žatci.

b) v k. ú. Nehasice dle Přídělové listiny (příděl č. 34 k. ú. Nehasice) vydané ONV v Lounech pod č. 32/83 dne 5.10.1983:

Parcela	Výměra v m <sup>2</sup>	Druh pozemku	Způsob využití
st.p.č. 82/2	124	zastavěná plocha a nádvoří	společný dvůr
st.p.č. 87/3	322	zastavěná plocha a nádvoří	společný dvůr
p.p.č. 801/15	9873	ostatní plocha	sportoviště a rekr. plocha
p.p.č. 801/16	509	ostatní plocha	ostatní dopravní plocha
p.p.č. 801/17	6068	ostatní plocha	sportoviště a rekr. plocha
p.p.č. 801/20	3913	ostatní plocha	sportoviště a rekr. plocha
p.p.č. 801/21	6921	ostatní plocha	sportoviště a rekr. plocha
p.p.č. 801/22	462	ostatní plocha	ostatní dopravní plocha
p.p.č. 801/23	5125	ostatní plocha	sportoviště a rekr. plocha
p.p.č. 801/24 <sup>1</sup> <i>nehasice</i>	236	ostatní plocha	ostatní dopravní plocha

*do 801/23 č. 31 č. do 801/24*  
vše v k.ú. Nehasice zapsané na LV č. 31 pro k.ú. Nehasice, obec Bitozeves u Katastrálního úřadu pro Ústecký kraj, Katastrální pracoviště Žatec se sídlem v Žatci.

c) v k. ú. Staňkovice u Žatce dle Výkupu podle z. č. 46/1948 Sb., Kupní smlouvy evid. č. 12-Ma-79 ze dne 21.8.1979 a Hospodářské smlouvy o převodu správy národního majetku č. 13-Ma-79 ze dne 23.8.1979:

Parcela	Výměra v m <sup>2</sup>	Druh pozemku	Způsob využití
p.p.č. 836/10	7035	ostatní plocha	manipulační plocha
p.p.č. 836/12	13262	ostatní plocha	manipulační plocha
p.p.č. 836/14	5565	ostatní plocha	manipulační plocha
p.p.č. 836/15	15566	ostatní plocha	manipulační plocha
p.p.č. 836/17	9938	ostatní plocha	manipulační plocha
p.p.č. 836/19	1397	ostatní plocha	manipulační plocha
p.p.č. 836/20	497	ostatní plocha	manipulační plocha
p.p.č. 836/31	4791	ostatní plocha	jiná plocha
p.p.č. 836/33	24711	ostatní plocha	jiná plocha
p.p.č. 1010/19	406	ostatní plocha	jiná plocha
p.p.č. 1010/21	2105	ostatní plocha	ostatní komunikace
p.p.č. 1010/23	3488	ostatní plocha	jiná plocha
p.p.č. 1010/25	983	ostatní plocha	manipulační plocha

vše v k.ú. Staňkovice u Žatce zapsané na LV č. 188 pro k.ú. Staňkovice u Žatce, obec Staňkovice u Katastrálního úřadu pro Ústecký kraj, Katastrální pracoviště Žatec se sídlem v Žatci.

d) v k.ú. Žiželice u Žatce dle Hospodářské smlouvy o převodu správy národního majetku č. 04-28-26 ze dne 26.10.1973:

Parcela	Výměra v m <sup>2</sup>	Druh pozemku	Způsob využití
p.p.č. 1060/23	3001	ostatní plocha	manipulační plocha

v k.ú. Žiželice u Žatce zapsaný na LV č. 8 pro k.ú. Žiželice u Žatce, obec Žiželice u Katastrálního úřadu pro Ústecký kraj, Katastrální pracoviště Žatec se sídlem v Žatci.

(2) Ústecký kraj je vlastníkem níže uvedených pozemků:

a) v k.ú. Žiželice u Žatce dle Smlouvy o bezúplatném převodu vlastnictví státu (Letiště Žatec a přilehlé satelity) č. 21834934 ze dne 17.7.2002:

Parcela	Výměra v m <sup>2</sup>	Druh pozemku	Způsob využití
p.p.č. 1060/21	4248	ostatní plocha	manipulační plocha

v k.ú. Žiželice u Žatce zapsaný na LV č. 164 pro k.ú. Žiželice u Žatce, obec Žiželice u Katastrálního úřadu pro Ústecký kraj, Katastrální pracoviště Žatec se sídlem v Žatci.

b) v k.ú. Staňkovice u Žatce dle Smlouvy o bezúplatném převodu vlastnictví státu (Letiště Žatec a přilehlé satelity) č. 21834934 ze dne 17.7.2002 a dle Smlouvy o bezúplatném převodu vlastnictví státu č. 190/2002 ze dne 10.10.2002:

Parcela	Výměra v m <sup>2</sup>	Druh pozemku	Způsob využití
p.p.č. 836/1	13046	ostatní plocha	manipulační plocha
p.p.č. 836/2	144276	ostatní plocha	jiná plocha

Parcela	Výměra v m <sup>2</sup>	Druh pozemku	Způsob využití
✓ p.p.č. 836/7	915	ostatní plocha	manipulační plocha
✓ p.p.č. 836/8	1616	ostatní plocha	manipulační plocha
✓ p.p.č. 836/9	5856	ostatní plocha	manipulační plocha
✓ p.p.č. 836/11	517	ostatní plocha	manipulační plocha
✓ p.p.č. 836/13	6314	ostatní plocha	manipulační plocha
✓ p.p.č. 836/16	5059	ostatní plocha	manipulační plocha
✓ p.p.č. 836/18	3056	ostatní plocha	manipulační plocha
✓ p.p.č. 836/21	70	ostatní plocha	manipulační plocha
✓ p.p.č. 836/32	19103	ostatní plocha	jiná plocha
✓ p.p.č. 836/37	13	ostatní plocha	manipulační plocha
✓ p.p.č. 1010/2	1583	ostatní plocha	manipulační plocha
✓ p.p.č. 1010/3	39041	ostatní plocha	ostatní komunikace
✓ p.p.č. 1010/7 <sup>NEEX</sup>	8340	ostatní plocha	ostatní komunikace
✓ p.p.č. 1010/8	24653	ostatní plocha	jiná plocha
✓ p.p.č. 1010/9 <sup>NEEX</sup>	2593	ostatní plocha	ostatní komunikace
✓ p.p.č. 1010/10 <sup>NEEX</sup>	9238	ostatní plocha	ostatní komunikace
✓ p.p.č. 1010/13	119360	ostatní plocha	jiná plocha
✓ p.p.č. 1010/20 <sup>NEEX</sup>	164	ostatní plocha	jiná plocha
✓ p.p.č. 1010/22 <sup>NEEX</sup>	1165	ostatní plocha	ostatní komunikace
✓ p.p.č. 1010/24 <sup>IPS</sup>	22034	ostatní plocha	jiná plocha
✓ p.p.č. 1010/26	2329	ostatní plocha	manipulační plocha
✓ p.p.č. 1174/5	14914	ostatní plocha	manipulační plocha

v k.ú. Staňkovice u Žatce zapsané na LV č. 338 pro k.ú. Staňkovice u Žatce, obec Staňkovice u Katastrálního úřadu pro Ústecký kraj, Katastrální pracoviště Žatec se sídlem v Žatci.

e) v k.ú. Nehasice dle Smlouvy o bezúplatném převodu vlastnictví státu (Letiště Žatec a přilehlé satelity) č. 21834934 ze dne 17.7.2002 a Kupní smlouvy č. 300/2002 ze dne 15.10.2002:

Parcela	Výměra v m <sup>2</sup>	Druh pozemku	Způsob využití
✓ st.p.č. 82/1	277	zastavěná plocha a nádvoří	společný dvůr
✓ st.p.č. 87/1	154	zastavěná plocha a nádvoří	společný dvůr
✓ st.p.č. 87/2	67	zastavěná plocha a nádvoří	společný dvůr
✓ p.p.č. 801/1	260292	ostatní plocha	sportoviště a rekr. plocha
✓ p.p.č. 801/2	12431	ostatní plocha	ostatní dopravní plocha
✓ p.p.č. 801/3	8367	ostatní plocha	ostatní dopravní plocha
✓ p.p.č. 801/4	186323	ostatní plocha	sportoviště a rekr. plocha
✓ p.p.č. 801/5 <sup>IPS</sup>	70656	ostatní plocha	sportoviště a rekr. plocha
✓ p.p.č. 801/6	56467	ostatní plocha	sportoviště a rekr. plocha
✓ p.p.č. 801/11	1562	ostatní plocha	ostatní dopravní plocha
✓ p.p.č. 801/12	24356	ostatní plocha	sportoviště a rekr. plocha
✓ p.p.č. 801/18	120429	ostatní plocha	sportoviště a rekr. plocha
✓ p.p.č. 801/19	18709	ostatní plocha	ostatní dopravní plocha
✓ p.p.č. 801/25	125021	ostatní plocha	sportoviště a rekr. plocha
✓ p.p.č. 801/26	16582	ostatní plocha	ostatní dopravní plocha
✓ p.p.č. 801/27 <sup>NEEX</sup>	6402	ostatní plocha	sportoviště a rekr. plocha

do 801/26 + 801/5 - IPS

p.p.č. 801/28	23721	ostatní plocha	ostatní dopravní plocha
---------------	-------	----------------	-------------------------

v k. ú. Nehasice zapsané na LV č. 115 pro k.ú. Nehasice, obec Bitozeves u Katastrálního úřadu pro Ústecký kraj, Katastrální pracoviště Žatec se sídlem v Žatci.

d) v k. ú. Minice dle Smlouvy o bezúplatném převodu vlastnictví státu (Letiště Žatec a přilehlé satelity) č. 21834934 ze dne 17.7.2002:

Parcela	Výměra v m <sup>2</sup>	Druh pozemku	Způsob využití
st.p.č. 65/1	560	zastavěná plocha a nádvoří	
p.p.č. 293/5	3776	ostatní plocha	sportoviště a rekr. plocha
p.p.č. 293/6	8559	ostatní plocha	sportoviště a rekr. plocha
p.p.č. 293/7	5463	ostatní plocha	sportoviště a rekr. plocha
p.p.č. 293/9	1788	ostatní plocha	sportoviště a rekr. plocha
p.p.č. 293/10	3601	ostatní plocha	sportoviště a rekr. plocha
p.p.č. 337/1	542406	ostatní plocha	jiná plocha
p.p.č. 389/2	88	ostatní plocha	silnice

v k. ú. Minice zapsané na LV č. 111 pro k.ú. Minice, obec Velemyšleves u Katastrálního úřadu pro Ústecký kraj, Katastrální pracoviště Žatec se sídlem v Žatci.

- (3) Pozemky specifikované v odst. 2 tohoto článku získal Ústecký kraj od jiných subjektů tak, aby vznikl souvislý pozemkový celek schopný plnit zamýšlený cíl, tj. vytvoření prostoru pro vybudování průmyslové zóny TRIANGLE. Oprávněný prohlašuje, že průmyslová zóna TRIANGLE (jinak též komplex průmyslové zóny TRIANGLE) uvedená v této smlouvě je identická s průmyslovou zónou Žatec (jinak též strategickou průmyslovou zónou Žatec) uvedenou v usnesení vlády ČR ze dne 29. května 2002 č. 549.
- (4) Podle usnesení vlády ČR ze dne 29. května 2002 č. 549 jsou pozemky podle odstavce 1 tohoto článku určeny pro převod z vlastnictví státu do vlastnictví Ústeckého kraje pro účel vybudování průmyslové zóny TRIANGLE. Původním vlastníkem pozemků uvedených v odst. 1 tohoto článku byla Římsko-katolická církev, proto tyto pozemky podle § 29 zákona č. 229/1991 Sb., o úpravě vlastnických vztahů k půdě a jinému zemědělskému majetku, ve znění pozdějších předpisů, nelze převádět do vlastnictví jiných osob do přijetí zvláštních zákonů o tomto majetku.
- (5) Do doby, než bude možno převést na Ústecký kraj vlastnictví i k pozemkům podle odst. 1 tohoto článku, nebo než dojde k jejich vydání církvi, je třeba k vytvoření podmínek výstavby průmyslové zóny zajistit vlastníkově pozemků uvedených v odst. 2 tohoto článku takové právo k pozemkům uvedeným v odst. 1 tohoto článku, které mu umožní realizaci výstavby a následné plnohodnotné užívání průmyslové zóny TRIANGLE. Bez takového práva je výstavba průmyslové zóny TRIANGLE nerealizovatelná.
- (6) Výstavba průmyslové zóny TRIANGLE je v souladu s územně plánovací dokumentací – úpravou směrné části č. 1 ze dne 25.9.2002 „2. změny a doplňky územního plánu velkého územního celku Severočeské hnědouhelné pánve“.

## II.

(1) V souladu s ustanovením § 26 MajČR zřizuje zavázaný ve prospěch vlastníka pozemků

Parcela	Výměra v m <sup>2</sup>	Druh pozemku	Způsob využití
p.p.č. 1060/21	4248	ostatní plocha	manipulační plocha

v k.ú. Žiželice u Žatce zapsaný na LV č. 164 pro k.ú. Žiželice u Žatce, obec Žiželice u Katastrálního úřadu pro Ústecký kraj, Katastrální pracoviště Žatec se sídlem v Žatci

a

Parcela	Výměra v m <sup>2</sup>	Druh pozemku	Způsob využití
p.p.č. 1174/5	14914	ostatní plocha	manipulační plocha

v k.ú. Staňkovice u Žatce zapsaný na LV č. 338 pro k.ú. Staňkovice u Žatce, obec Staňkovice u Katastrálního úřadu pro Ústecký kraj, Katastrální pracoviště Žatec se sídlem v Žatci (dále jen „oprávněné pozemky“) k pozemku

Parcela	Výměra v m <sup>2</sup>	Druh pozemku	Způsob využití
p.p.č. 1060/23	3001	ostatní plocha	manipulační plocha

v k. ú. Žiželice u Žatce zapsaný na LV č. 8 pro k.ú. Žiželice u Žatce, obec Žiželice u Katastrálního úřadu pro Ústecký kraj, Katastrální pracoviště Žatec se sídlem v Žatci (dále jen „zatížený pozemek“) věcné břemeno spočívající v povinnosti vlastníka zatíženého pozemku strpět zřízení a provozování staveb budovaných ve veřejném zájmu – komplexu průmyslové zóny TRIANGLE.

(2) V souladu s ustanovením § 26 MajČR zřizuje zavázaný ve prospěch vlastníka pozemků

Parcela	Výměra v m <sup>2</sup>	Druh pozemku	Způsob využití
st.p.č. 82/1	277	zastavěná plocha a nádvoří	společný dvůr
st.p.č. 87/1	154	zastavěná plocha a nádvoří	společný dvůr
st.p.č. 87/2	67	zastavěná plocha a nádvoří	společný dvůr
p.p.č. 801/1	260292	ostatní plocha	sportoviště a rekr. Plocha
p.p.č. 801/25	125021	ostatní plocha	sportoviště a rekr. Plocha

v k. ú. Nehasice zapsané na LV č. 115 pro k.ú. Nehasice, obec Bitozevs u Katastrálního úřadu pro Ústecký kraj, Katastrální pracoviště Žatec se sídlem v Žatci (dále jen „oprávněné pozemky“) k pozemku

Parcela	Výměra v m <sup>2</sup>	Druh pozemku	Způsob využití
p.p.č. 801/20	3913	ostatní plocha	sportoviště a rekr. Plocha

v k. ú. Nehasice zapsaný na LV č. 31 pro k.ú. Nehasice, obec Bitozevs u Katastrálního úřadu pro Ústecký kraj, Katastrální pracoviště Žatec se sídlem v Žatci (dále jen „zatížený pozemek“) věcné břemeno spočívající v povinnosti vlastníka zatíženého pozemku strpět zřízení a provozování staveb budovaných ve veřejném zájmu – komplexu průmyslové zóny TRIANGLE.

(3) V souladu s ustanovením § 26 MajČR zřizuje zavázaný ve prospěch vlastníka pozemků

Parcela	Výměra v m <sup>2</sup>	Druh pozemku	Způsob využití
st.p.č. 82/1	277	zastavěná plocha a nádvoří	společný dvůr
p.p.č. 801/1	260292	ostatní plocha	sportoviště a rekr. Plocha

v k.ú. Nehasice zapsané na LV č. 115 pro k.ú. Nehasice, obec Bitozevs u Katastrálního úřadu pro Ústecký kraj, Katastrální pracoviště Žatec se sídlem v Žatci (dále jen „oprávněné pozemky“) k pozemku

Parcela	Výměra v m <sup>2</sup>	Druh pozemku	Způsob využití
st.p.č. 82/2	124	zastavěná plocha a nádvoří	společný dvůr

v k.ú. Nehasice zapsaný na LV č. 31 pro k.ú. Nehasice, obec Bitozevs u Katastrálního úřadu pro Ústecký kraj, Katastrální pracoviště Žatec se sídlem v Žatci (dále jen „zatížený pozemek“) věcné břemeno spočívající v povinnosti vlastníka zatíženého pozemku strpět zřízení a provozování staveb budovaných ve veřejném zájmu – komplexu průmyslové zóny TRIANGLE.

(4) V souladu s ustanovením § 26 MajČR zřizuje zavázaný ve prospěch vlastníka pozemků

Parcela	Výměra v m <sup>2</sup>	Druh pozemku	Způsob využití
st.p.č. 87/1	154	zastavěná plocha a nádvoří	společný dvůr
st.p.č. 87/2	67	zastavěná plocha a nádvoří	společný dvůr
p.p.č. 801/1	260292	ostatní plocha	sportoviště a rekr. plocha
p.p.č. 801/25	125021	ostatní plocha	sportoviště a rekr. plocha

v k.ú. Nehasice zapsané na LV č. 115 pro k.ú. Nehasice, obec Bitozevs u Katastrálního úřadu pro Ústecký kraj, Katastrální pracoviště Žatec se sídlem v Žatci (dále jen „oprávněné pozemky“) k pozemku

Parcela	Výměra v m <sup>2</sup>	Druh pozemku	Způsob využití
st.p.č. 87/3	322	zastavěná plocha a nádvoří	společný dvůr

v k.ú. Nehasice zapsaný na LV č. 31 pro k.ú. Nehasice, obec Bitozevs u Katastrálního úřadu pro Ústecký kraj, Katastrální pracoviště Žatec se sídlem v Žatci (dále jen „zatížený pozemek“) věcné břemeno spočívající v povinnosti vlastníka zatíženého pozemku strpět zřízení a provozování staveb budovaných ve veřejném zájmu – komplexu průmyslové zóny TRIANGLE.

(5) V souladu s ustanovením § 26 MajČR zřizuje zavázaný ve prospěch vlastníka pozemků

Parcela	Výměra v m <sup>2</sup>	Druh pozemku	Způsob využití
st.p.č. 87/1	154	zastavěná plocha a nádvoří	společný dvůr
st.p.č. 87/2	67	zastavěná plocha a nádvoří	společný dvůr
p.p.č. 801/1	260292	ostatní plocha	sportoviště a rekr. plocha
p.p.č. 801/2	12431	ostatní plocha	ostatní dopravní plocha
p.p.č. 801/25	125021	ostatní plocha	sportoviště a rekr. plocha
p.p.č. 801/26	16582	ostatní plocha	ostatní dopravní plocha

v k.ú. Nehasice zapsané na LV č. 115 pro k.ú. Nehasice, obec Bitozeves u Katastrálního úřadu pro Ústecký kraj, Katastrální pracoviště Žatec se sídlem v Žatci (dále jen „oprávněné pozemky“) k pozemku

Parcela	Výměra v m <sup>2</sup>	Druh pozemku	Způsob využití
p.p.č. 801/21	6921	ostatní plocha	sportoviště a rekr. plocha

v k.ú. Nehasice zapsaný na LV č. 31 pro k.ú. Nehasice, obec Bitozeves u Katastrálního úřadu pro Ústecký kraj, Katastrální pracoviště Žatec se sídlem v Žatci (dále jen „zatížený pozemek“) věcné břemeno spočívající v povinnosti vlastníka zatíženého pozemku strpět zřízení a provozování staveb budovaných ve veřejném zájmu – komplexu průmyslové zóny TRIANGLE.

(6) V souladu s ustanovením § 26 MajČR zřizuje zavázaný ve prospěch vlastníka pozemků

Parcela	Výměra v m <sup>2</sup>	Druh pozemku	Způsob využití
p.p.č. 801/1	260292	ostatní plocha	sportoviště a rekr. plocha
p.p.č. 801/2	12431	ostatní plocha	ostatní dopravní plocha
p.p.č. 801/4	186323	ostatní plocha	sportoviště a rekr. plocha
p.p.č. 801/25	125021	ostatní plocha	sportoviště a rekr. plocha
p.p.č. 801/26	16582	ostatní plocha	ostatní dopravní plocha
p.p.č. 801/27	6402	ostatní plocha	sportoviště a rekr. plocha

v k.ú. Nehasice zapsané na LV č. 115 pro k.ú. Nehasice, obec Bitozeves u Katastrálního úřadu pro Ústecký kraj, Katastrální pracoviště Žatec se sídlem v Žatci (dále jen „oprávněné pozemky“) k pozemku

Parcela	Výměra v m <sup>2</sup>	Druh pozemku	Způsob využití
p.p.č. 801/22	462	ostatní plocha	ostatní dopravní plocha

v k.ú. Nehasice zapsaný na LV č. 31 pro k.ú. Nehasice, obec Bitozeves u Katastrálního úřadu pro Ústecký kraj, Katastrální pracoviště Žatec se sídlem v Žatci (dále jen „zatížený pozemek“) věcné břemeno spočívající v povinnosti vlastníka zatíženého pozemku strpět zřízení a provozování staveb budovaných ve veřejném zájmu – komplexu průmyslové zóny TRIANGLE.

(7) V souladu s ustanovením § 26 MajČR zřizuje zavázaný ve prospěch vlastníka pozemků

Parcela	Výměra v m <sup>2</sup>	Druh pozemku	Způsob využití
p.p.č. 801/2	12431	ostatní plocha	ostatní dopravní plocha
p.p.č. 801/4	186323	ostatní plocha	sportoviště a rekr. plocha
p.p.č. 801/26	16582	ostatní plocha	ostatní dopravní plocha
p.p.č. 801/27	6402	ostatní plocha	sportoviště a rekr. plocha
p.p.č. 801/28	23721	ostatní plocha	ostatní dopravní plocha

v k.ú. Nehasice zapsané na LV č. 115 pro k.ú. Nehasice, obec Bitozeves u Katastrálního úřadu pro Ústecký kraj, Katastrální pracoviště Žatec se sídlem v Žatci (dále jen „oprávněné pozemky“) k pozemku



Parcela	Výměra v m <sup>2</sup>	Druh pozemku	Způsob využití
p.p.č. 801/23	5125	ostatní plocha	sportoviště a rekr. plocha

02-0055

v k.ú. Nehasice zapsaný na LV č. 31 pro k.ú. Nehasice, obec Bitozeves u Katastrálního úřadu pro Ústecký kraj, Katastrální pracoviště Žatec se sídlem v Žatci (dále jen „zatížený pozemek“) věcné břemeno spočívající v povinnosti vlastníka zatíženého pozemku strpět zřízení a provozování staveb budovaných ve veřejném zájmu – komplexu průmyslové zóny TRIANGLE.

(8) V souladu s ustanovením § 26 MajČR zřizuje zavázaný ve prospěch vlastníka pozemků

Parcela	Výměra v m <sup>2</sup>	Druh pozemku	Způsob využití
p.p.č. 801/4	186323	ostatní plocha	sportoviště a rekr. plocha
p.p.č. 801/26	16582	ostatní plocha	ostatní dopravní plocha
p.p.č. 801/27	6402	ostatní plocha	sportoviště a rekr. plocha
p.p.č. 801/28	23721	ostatní plocha	ostatní dopravní plocha

v k.ú. Nehasice zapsané na LV č. 115 pro k.ú. Nehasice, obec Bitozeves u Katastrálního úřadu pro Ústecký kraj, Katastrální pracoviště Žatec se sídlem v Žatci

a

Parcela	Výměra v m <sup>2</sup>	Druh pozemku	Způsob využití
p.p.č. 1010/7	8340	ostatní plocha	ostatní komunikace
p.p.č. 1010/9	2593	ostatní plocha	ostatní komunikace
p.p.č. 1010/10	9238	ostatní plocha	ostatní komunikace

v k.ú. Staňkovice u Žatce zapsané na LV č. 338 pro k.ú. Staňkovice u Žatce, obec Staňkovice u Katastrálního úřadu pro Ústecký kraj, Katastrální pracoviště Žatec se sídlem v Žatci (dále jen „oprávněné pozemky“) k pozemku

Parcela	Výměra v m <sup>2</sup>	Druh pozemku	Způsob využití
p.p.č. 801/24	236	ostatní plocha	ostatní dopravní plocha

v k.ú. Nehasice zapsaný na LV č. 31 pro k.ú. Nehasice, obec Bitozeves u Katastrálního úřadu pro Ústecký kraj, Katastrální pracoviště Žatec se sídlem v Žatci (dále jen „zatížený pozemek“) věcné břemeno spočívající v povinnosti vlastníka zatíženého pozemku strpět zřízení a provozování staveb budovaných ve veřejném zájmu – komplexu průmyslové zóny TRIANGLE.

(9) V souladu s ustanovením § 26 MajČR zřizuje zavázaný ve prospěch vlastníka pozemků

Parcela	Výměra v m <sup>2</sup>	Druh pozemku	Způsob využití
p.p.č. 801/1	260292	ostatní plocha	sportoviště a rekr. plocha
p.p.č. 801/2	12431	ostatní plocha	ostatní dopravní plocha
p.p.č. 801/18	120429	ostatní plocha	sportoviště a rekr. plocha
p.p.č. 801/19	18709	ostatní plocha	ostatní dopravní plocha

v k.ú. Nehasice zapsané na LV č. 115 pro k.ú. Nehasice, obec Bitozeves u Katastrálního úřadu pro Ústecký kraj, Katastrální pracoviště Žatec se sídlem v Žatci (dále jen „oprávněné pozemky“) k pozemku

Parcela	Výměra v m <sup>2</sup>	Druh pozemku	Způsob využití
p.p.č. 801/15	9873	ostatní plocha	sportoviště a rekr. plocha

v k.ú. Nehasice zapsaný na LV č. 31 pro k.ú. Nehasice, obec Bitozeves u Katastrálního úřadu pro Ústecký kraj, Katastrální pracoviště Žatec se sídlem v Žatci (dále jen „zatížený pozemek“) věcné břemeno spočívající v povinnosti vlastníka zatíženého pozemku strpět zřízení a provozování staveb budovaných ve veřejném zájmu – komplexu průmyslové zóny TRIANGLE.

(10) V souladu s ustanovením § 26 MajČR zřizuje zavázaný ve prospěch vlastníka pozemků

Parcela	Výměra v m <sup>2</sup>	Druh pozemku	Způsob využití
p.p.č. 801/1	260292	ostatní plocha	sportoviště a rekr. plocha
p.p.č. 801/2	12431	ostatní plocha	ostatní dopravní plocha
p.p.č. 801/4	186323	ostatní plocha	sportoviště a rekr. plocha
p.p.č. 801/18	120429	ostatní plocha	sportoviště a rekr. plocha
p.p.č. 801/19	18709	ostatní plocha	ostatní dopravní plocha

v k.ú. Nehasice zapsané na LV č. 115 pro k.ú. Nehasice, obec Bitozeves u Katastrálního úřadu pro Ústecký kraj, Katastrální pracoviště Žatec se sídlem v Žatci (dále jen „oprávněné pozemky“) k pozemku

Parcela	Výměra v m <sup>2</sup>	Druh pozemku	Způsob využití
p.p.č. 801/16	509	ostatní plocha	ostatní dopravní plocha

v k.ú. Nehasice zapsaný na LV č. 31 pro k.ú. Nehasice, obec Bitozeves u Katastrálního úřadu pro Ústecký kraj, Katastrální pracoviště Žatec se sídlem v Žatci (dále jen „zatížený pozemek“) věcné břemeno spočívající v povinnosti vlastníka zatíženého pozemku strpět zřízení a provozování staveb budovaných ve veřejném zájmu – komplexu průmyslové zóny TRIANGLE.

(11) V souladu s ustanovením § 26 MajČR zřizuje zavázaný ve prospěch vlastníka pozemků

Parcela	Výměra v m <sup>2</sup>	Druh pozemku	Způsob využití
p.p.č. 801/2	12431	ostatní plocha	ostatní dopravní plocha
p.p.č. 801/4	186323	ostatní plocha	sportoviště a rekr. plocha
p.p.č. 801/19	18709	ostatní plocha	ostatní dopravní plocha

v k.ú. Nehasice zapsané na LV č. 115 pro k.ú. Nehasice, obec Bitozeves u Katastrálního úřadu pro Ústecký kraj, Katastrální pracoviště Louny se sídlem v Lounech (dále jen „oprávněné pozemky“) k pozemku

Parcela	Výměra v m <sup>2</sup>	Druh pozemku	Způsob využití
p.p.č. 801/17	6068	ostatní plocha	sportoviště a rekr. plocha

v k.ú. Nehasice zapsaný na LV č. 31 pro k.ú. Nehasice, obec Bitozeves u Katastrálního úřadu pro Ústecký kraj, Katastrální pracoviště Žatec se sídlem v Žatci (dále jen „zatížený pozemek“) věcné břemeno spočívající v povinnosti vlastníka zatíženého pozemku strpět zřízení a provozování staveb budovaných ve veřejném zájmu – komplexu průmyslové zóny TRIANGLE.

(12) V souladu s ustanovením § 26 MajČR zřizuje zavázaný ve prospěch vlastníka pozemků

Parcela	Výměra v m <sup>2</sup>	Druh pozemku	Způsob využití
p.p.č. 801/5	70656	ostatní plocha	sportoviště a rekr. plocha

v k.ú. Nehasice zapsaný na LV č. 115 pro k.ú. Nehasice, obec Bitozeves u Katastrálního úřadu pro Ústecký kraj, Katastrální pracoviště Žatec se sídlem v Žatci

a

Parcela	Výměra v m <sup>2</sup>	Druh pozemku	Způsob využití
p.p.č. 1010/3	39041	ostatní plocha	ostatní komunikace
p.p.č. 1010/8	24653	ostatní plocha	jiná plocha
p.p.č. 1010/20	164	ostatní plocha	jiná plocha
p.p.č. 1010/22	1165	ostatní plocha	ostatní komunikace

v k.ú. Staňkovice u Žatce zapsané na LV č. 338 pro k.ú. Staňkovice u Žatce, obec Staňkovice u Katastrálního úřadu pro Ústecký kraj, Katastrální pracoviště Žatec se sídlem v Žatci (dále jen „oprávněné pozemky“) k pozemku

Parcela	Výměra v m <sup>2</sup>	Druh pozemku	Způsob využití
p.p.č. 1010/19	406	ostatní plocha	jiná plocha

v k.ú. Staňkovice u Žatce zapsaný na LV č. 188 pro k.ú. Staňkovice u Žatce, obec Staňkovice u Katastrálního úřadu pro Ústecký kraj, Katastrální pracoviště Žatec se sídlem v Žatci (dále jen „zatížený pozemek“) věcné břemeno spočívající v povinnosti vlastníka zatíženého pozemku strpět zřízení a provozování staveb budovaných ve veřejném zájmu – komplexu průmyslové zóny TRIANGLE.

(13) V souladu s ustanovením § 26 MajČR zřizuje zavázaný ve prospěch vlastníka pozemků

Parcela	Výměra v m <sup>2</sup>	Druh pozemku	Způsob využití
p.p.č. 1010/3	39041	ostatní plocha	ostatní komunikace
p.p.č. 1010/8	24653	ostatní plocha	jiná plocha
p.p.č. 1010/13	119360	ostatní plocha	jiná plocha
p.p.č. 1010/20	164	ostatní plocha	jiná plocha
p.p.č. 1010/22	1165	ostatní plocha	ostatní komunikace
p.p.č. 1010/24	22034	ostatní plocha	jiná plocha

v k.ú. Staňkovice u Žatce zapsané na LV č. 338 pro k.ú. Staňkovice u Žatce, obec Staňkovice u Katastrálního úřadu pro Ústecký kraj, Katastrální pracoviště Žatec se sídlem v Žatci (dále jen „oprávněné pozemky“) k pozemku

Parcela	Výměra v m <sup>2</sup>	Druh pozemku	Způsob využití
1010/21	2105	ostatní plocha	ostatní komunikace

v k.ú. Staňkovice u Žatce zapsaný na LV č. 188 pro k.ú. Staňkovice u Žatce, obec Staňkovice u Katastrálního úřadu pro Ústecký kraj, Katastrální pracoviště Žatec se sídlem v Žatci (dále jen „zatížený pozemek“) věcné břemeno spočívající v povinnosti vlastníka zatíženého pozemku strpět zřízení a provozování staveb budovaných ve veřejném zájmu – komplexu průmyslové zóny TRIANGLE.

(14) V souladu s ustanovením § 26 MajČR zřizuje zavázaný ve prospěch vlastníka pozemků

Parcela	Výměra v m <sup>2</sup>	Druh pozemku	Způsob využití
p.p.č. 1010/2	1538	ostatní plocha	manipulační plocha
p.p.č. 1010/3	39041	ostatní plocha	ostatní komunikace
p.p.č. 1010/13	119360	ostatní plocha	jiná plocha
p.p.č. 1010/22	1165	ostatní plocha	ostatní komunikace
p.p.č. 1010/24	22034	ostatní plocha	jiná plocha
p.p.č. 1010/26	2329	ostatní plocha	manipulační plocha

v k.ú. Staňkovice u Žatce zapsané na LV č. 338 pro k.ú. Staňkovice u Žatce, obec Staňkovice u Katastrálního úřadu pro Ústecký kraj, Katastrální pracoviště Žatec se sídlem v Žatci (dále jen „oprávněné pozemky“) k pozemku

Parcela	Výměra v m <sup>2</sup>	Druh pozemku	Způsob využití
p.p.č. 1010/23	3488	ostatní plocha	jiná plocha

v k.ú. Staňkovice u Žatce zapsaný na LV č. 188 pro k.ú. Staňkovice u Žatce, obec Staňkovice u Katastrálního úřadu pro Ústecký kraj, Katastrální pracoviště Žatec se sídlem v Žatci (dále jen „zatížený pozemek“) věcné břemeno spočívající v povinnosti vlastníka zatíženého pozemku strpět zřízení a provozování staveb budovaných ve veřejném zájmu – komplexu průmyslové zóny TRIANGLE.

(15) V souladu s ustanovením § 26 MajČR zřizuje zavázaný ve prospěch vlastníka pozemků

Parcela	Výměra v m <sup>2</sup>	Druh pozemku	Způsob využití
p.p.č. 1010/2	1583	ostatní plocha	manipulační plocha
p.p.č. 1010/13	119360	ostatní plocha	jiná plocha
p.p.č. 1010/24	22034	ostatní plocha	jiná plocha
p.p.č. 1010/26	2329	ostatní plocha	manipulační plocha

v k.ú. Staňkovice u Žatce zapsané na LV č. 338 pro k.ú. Staňkovice u Žatce, obec Staňkovice u Katastrálního úřadu pro Ústecký kraj, Katastrální pracoviště Žatec se sídlem v Žatci (dále jen „oprávněné pozemky“) k pozemku

Parcela	Výměra v m <sup>2</sup>	Druh pozemku	Způsob využití
p.p.č. 1010/25	983	ostatní plocha	manipulační plocha

v k.ú. Staňkovice u Žatce zapsaný na LV č. 188 pro k.ú. Staňkovice u Žatce, obec Staňkovice u Katastrálního úřadu pro Ústecký kraj, Katastrální pracoviště Žatec se sídlem v Žatci (dále jen „zatížený pozemek“) věcné břemeno spočívající v povinnosti

vlastníka zatíženého pozemku strpět zřízení a provozování staveb budovaných ve veřejném zájmu – komplexu průmyslové zóny TRIANGLE.

(16) V souladu s ustanovením § 26 MajČR zřizuje zavázaný ve prospěch vlastníka pozemků

Parcela	Výměra v m <sup>2</sup>	Druh pozemku	Způsob využití
p.p.č. 801/3	8367	ostatní plocha	ostatní dopravní plocha
p.p.č. 801/11	1562	ostatní plocha	ostatní dopravní plocha
p.p.č. 801/12	24356	ostatní plocha	sportoviště a rekr. plocha

v k.ú. Nehasice zapsané na LV č. 115 pro k.ú. Nehasice, obec Bitozeves u Katastrálního úřadu pro Ústecký kraj, Katastrální pracoviště Žatec se sídlem v Žatci

a

Parcela	Výměra v m <sup>2</sup>	Druh pozemku	Způsob využití
p.p.č. 836/11	517	ostatní plocha	manipulační plocha

v k.ú. Staňkovice u Žatce zapsané na LV č. 338 pro k.ú. Staňkovice u Žatce, obec Staňkovice u Katastrálního úřadu pro Ústecký kraj, Katastrální pracoviště Žatec se sídlem v Žatci (dále jen „oprávněné pozemky“) k pozemku

Parcela	Výměra v m <sup>2</sup>	Druh pozemku	Způsob využití
p.p.č. 836/10	7035	ostatní plocha	manipulační plocha

v k.ú. Staňkovice u Žatce zapsané na LV č. 188 pro k.ú. Staňkovice u Žatce, obec Staňkovice u Katastrálního úřadu pro Ústecký kraj, Katastrální pracoviště Žatec se sídlem v Žatci (dále jen „zatížený pozemek“) věcné břemeno spočívající v povinnosti vlastníka zatíženého pozemku strpět zřízení a provozování staveb budovaných ve veřejném zájmu – komplexu průmyslové zóny TRIANGLE.

(17) V souladu s ustanovením § 26 MajČR zřizuje zavázaný ve prospěch vlastníka pozemků

Parcela	Výměra v m <sup>2</sup>	Druh pozemku	Způsob využití
p.p.č. 836/1	13046	ostatní plocha	manipulační plocha
p.p.č. 836/9	5856	ostatní plocha	manipulační plocha
p.p.č. 836/11	517	ostatní plocha	manipulační plocha
p.p.č. 836/13	6314	ostatní plocha	manipulační plocha
p.p.č. 836/21	70	ostatní plocha	manipulační plocha
p.p.č. 836/37	13	ostatní plocha	manipulační plocha

v k.ú. Staňkovice u Žatce zapsané na LV č. 338 pro k.ú. Staňkovice u Žatce, obec Staňkovice u Katastrálního úřadu pro Ústecký kraj, Katastrální pracoviště Žatec se sídlem v Žatci (dále jen „oprávněné pozemky“) k pozemku

Parcela	Výměra v m <sup>2</sup>	Druh pozemku	Způsob využití
p.p.č. 836/12	13262	ostatní plocha	manipulační plocha

v k.ú. Staňkovice u Žatce zapsané na LV č. 188 pro k.ú. Staňkovice u Žatce, obec Staňkovice u Katastrálního úřadu pro Ústecký kraj, Katastrální pracoviště Žatec se

sídlem v Žatci (dále jen „zatižený pozemek“) věcné břemeno spočívající v povinnosti vlastníka zatiženého pozemku strpět zřízení a provozování staveb budovaných ve veřejném zájmu – komplexu průmyslové zóny TRIANGLE.

(18) V souladu s ustanovením § 26 MajČR zřizuje zavázaný ve prospěch vlastníka pozemků

Parcela	Výměra v m <sup>2</sup>	Druh pozemku	Způsob využití
p.p.č. 836/1	13046	ostatní plocha	manipulační plocha
p.p.č. 836/9	5856	ostatní plocha	manipulační plocha
p.p.č. 836/21	70	ostatní plocha	manipulační plocha
p.p.č. 836/37	13	ostatní plocha	manipulační plocha

v k.ú. Staňkovice u Žatce zapsané na LV č. 338 pro k.ú. Staňkovice u Žatce, obec Staňkovice u Katastrálního úřadu pro Ústecký kraj, Katastrální pracoviště Žatec se sídlem v Žatci

a

Parcela	Výměra v m <sup>2</sup>	Druh pozemku	Způsob využití
p.p.č. 801/3	8367	ostatní plocha	ostatní dopravní plocha

v k.ú. Nehasice zapsaný na LV č. 115 pro k.ú. Nehasice, obec Bitozeves u Katastrálního úřadu pro Ústecký kraj, Katastrální pracoviště Žatec se sídlem v Žatci (dále jen „oprávněné pozemky“) k pozemku

Parcela	Výměra v m <sup>2</sup>	Druh pozemku	Způsob využití
p.p.č. 836/14	5565	ostatní plocha	manipulační plocha

v k.ú. Staňkovice u Žatce zapsaný na LV č. 188 pro k.ú. Staňkovice u Žatce, obec Staňkovice u Katastrálního úřadu pro Ústecký kraj, Katastrální pracoviště Žatec se sídlem v Žatci (dále jen „zatižený pozemek“) věcné břemeno spočívající v povinnosti vlastníka zatiženého pozemku strpět zřízení a provozování staveb budovaných ve veřejném zájmu – komplexu průmyslové zóny TRIANGLE.

(19) V souladu s ustanovením § 26 MajČR zřizuje zavázaný ve prospěch vlastníka pozemků

Parcela	Výměra v m <sup>2</sup>	Druh pozemku	Způsob využití
p.p.č. 836/1	13046	ostatní plocha	manipulační plocha
p.p.č. 836/9	5856	ostatní plocha	manipulační plocha
p.p.č. 836/16	5059	ostatní plocha	manipulační plocha
p.p.č. 836/18	3056	ostatní plocha	manipulační plocha

v k.ú. Staňkovice u Žatce zapsané na LV č. 338 pro k.ú. Staňkovice u Žatce, obec Staňkovice u Katastrálního úřadu pro Ústecký kraj, Katastrální pracoviště Žatec se sídlem v Žatci (dále jen „oprávněné pozemky“) k pozemku

Parcela	Výměra v m <sup>2</sup>	Druh pozemku	Způsob využití
p.p.č. 836/15	15566	ostatní plocha	manipulační plocha

v k.ú. Staňkovice u Žatce zapsaný na LV č. 188 pro k.ú. Staňkovice u Žatce, obec Staňkovice u Katastrálního úřadu pro Ústecký kraj, Katastrální pracoviště Žatec se sídlem v Žatci (dále jen „zatižený pozemek“) věcné břemeno spočívající v povinnosti vlastníka zatiženého pozemku strpět zřízení a provozování staveb budovaných ve veřejném zájmu – komplexu průmyslové zóny TRIANGLE.

(20) V souladu s ustanovením § 26 MajČR zřizuje zavázaný ve prospěch vlastníka pozemků

Parcela	Výměra v m <sup>2</sup>	Druh pozemku	Způsob využití
p.p.č. 801/19	18709	ostatní plocha	ostatní dopravní plocha

v k.ú. Nehasice zapsaný na LV č. 115 pro k.ú. Nehasice, obec Bitozeves u Katastrálního úřadu pro Ústecký kraj, Katastrální pracoviště Žatec se sídlem v Žatci

a

Parcela	Výměra v m <sup>2</sup>	Druh pozemku	Způsob využití
p.p.č. 836/1	13046	ostatní plocha	manipulační plocha
p.p.č. 836/7	915	ostatní plocha	manipulační plocha
p.p.č. 836/8	1616	ostatní plocha	manipulační plocha
p.p.č. 836/9	5856	ostatní plocha	manipulační plocha
p.p.č. 836/16	5059	ostatní plocha	manipulační plocha
p.p.č. 836/18	3056	ostatní plocha	manipulační plocha

v k.ú. Staňkovice u Žatce zapsané na LV č. 338 pro k.ú. Staňkovice u Žatce, obec Staňkovice u Katastrálního úřadu pro Ústecký kraj, Katastrální pracoviště Žatec se sídlem v Žatci (dále jen „oprávněné pozemky“) k pozemku

Parcela	Výměra v m <sup>2</sup>	Druh pozemku	Způsob využití
p.p.č. 836/17	9938	ostatní plocha	manipulační plocha

v k.ú. Staňkovice u Žatce zapsaný na LV č. 188 pro k.ú. Staňkovice u Žatce, obec Staňkovice u Katastrálního úřadu pro Ústecký kraj, Katastrální pracoviště Žatec se sídlem v Žatci (dále jen „zatižený pozemek“) věcné břemeno spočívající v povinnosti vlastníka zatiženého pozemku strpět zřízení a provozování staveb budovaných ve veřejném zájmu – komplexu průmyslové zóny TRIANGLE.

(21) V souladu s ustanovením § 26 MajČR zřizuje zavázaný ve prospěch vlastníka pozemků

Parcela	Výměra v m <sup>2</sup>	Druh pozemku	Způsob využití
p.p.č. 801/25	125021	ostatní plocha	sportoviště a rekr. plocha

v k.ú. Nehasice zapsaný na LV č. 115 pro k.ú. Nehasice, obec Bitozeves u Katastrálního úřadu pro Ústecký kraj, Katastrální pracoviště Žatec se sídlem v Žatci

a

Parcela	Výměra v m <sup>2</sup>	Druh pozemku	Způsob využití
p.p.č. 337/1	542406	ostatní plocha	jiná plocha

v k.ú. Minice zapsaný na LV č. 111 pro k.ú. Minice, obec Velemyšleves u Katastrálního úřadu pro Ústecký kraj, Katastrální pracoviště Žatec se sídlem v Žatci (dále jen „oprávněné pozemky“) k pozemku

Parcela	Výměra v m <sup>2</sup>	Druh pozemku	Způsob využití
p.p.č. 337/6	51835	ostatní plocha	jiná plocha

v k.ú. Minice zapsaný na LV č. 52 pro k.ú. Minice, obec Velemyšleves u Katastrálního úřadu pro Ústecký kraj, Katastrální pracoviště Žatec se sídlem v Žatci (dále jen „zatížený pozemek“) věcné břemeno spočívající v povinnosti vlastníka zatíženého pozemku strpět zřízení a provozování staveb budovaných ve veřejném zájmu – komplexu průmyslové zóny TRIANGLE.

(22) V souladu s ustanovením § 26 MajČR zřizuje zavázaný ve prospěch vlastníka pozemků

Parcela	Výměra v m <sup>2</sup>	Druh pozemku	Způsob využití
p.p.č. 801/25	125021	ostatní plocha	sportoviště a rekr. plocha

v k.ú. Nehasice zapsaný na LV č. 115 pro k.ú. Nehasice, obec Bitozevy u Katastrálního úřadu pro Ústecký kraj, Katastrální pracoviště Žatec se sídlem v Žatci

a

Parcela	Výměra v m <sup>2</sup>	Druh pozemku	Způsob využití
p.p.č. 337/1	542406	ostatní plocha	jiná plocha

v k.ú. Minice zapsaný na LV č. 111 pro k.ú. Minice, obec Velemyšleves u Katastrálního úřadu pro Ústecký kraj, Katastrální pracoviště Žatec se sídlem v Žatci (dále jen „oprávněné pozemky“) k pozemku

Parcela	Výměra v m <sup>2</sup>	Druh pozemku	Způsob využití
st.p.č. 85	77	zastavěná plocha a nádvoří	společný dvůr

v k.ú. Minice zapsaný na LV č. 52 pro k.ú. Minice, obec Velemyšleves u Katastrálního úřadu pro Ústecký kraj, Katastrální pracoviště Žatec se sídlem v Žatci (dále jen „zatížený pozemek“) věcné břemeno spočívající v povinnosti vlastníka zatíženého pozemku strpět zřízení a provozování staveb budovaných ve veřejném zájmu – komplexu průmyslové zóny TRIANGLE.

(23) V souladu s ustanovením § 26 MajČR zřizuje zavázaný ve prospěch vlastníka pozemků

Parcela	Výměra v m <sup>2</sup>	Druh pozemku	Způsob využití
p.p.č. 801/25	125021	ostatní plocha	sportoviště a rekr. plocha

v k.ú. Nehasice zapsaný na LV č. 115 pro k.ú. Nehasice, obec Bitozevy u Katastrálního úřadu pro Ústecký kraj, Katastrální pracoviště Žatec se sídlem v Žatci

a

DEMOLOG  
JAN M. KAN



Parcela	Výměra v m <sup>2</sup>	Druh pozemku	Způsob využití
p.p.č. 337/1	542406	ostatní plocha	jiná plocha

v k.ú. Minice zapsaný na LV č. 111 pro k.ú. Minice, obec Velemyšleves u Katastrálního úřadu pro Ústecký kraj, Katastrální pracoviště Žatec se sídlem v Žatci (dále jen „oprávněné pozemky“) k pozemku

Parcela	Výměra v m <sup>2</sup>	Druh pozemku	Způsob využití
st.p.č. 86	341	zastavěná plocha a nádvoří	společný dvůr

v k.ú. Minice zapsaný na LV č. 52 pro k.ú. Minice, obec Velemyšleves u Katastrálního úřadu pro Ústecký kraj, Katastrální pracoviště Žatec se sídlem v Žatci (dále jen „zatížený pozemek“) věcné břemeno spočívající v povinnosti vlastníka zatíženého pozemku strpět zřízení a provozování staveb budovaných ve veřejném zájmu – komplexu průmyslové zóny TRIANGLE.

(24) V souladu s ustanovením § 26 MajČR zřizuje zavázaný ve prospěch vlastníka pozemků

Parcela	Výměra v m <sup>2</sup>	Druh pozemku	Způsob využití
p.p.č. 801/25	125021	ostatní plocha	sportoviště a rekr. plocha

v k. ú. Nehasice zapsaný na LV č. 115 pro k.ú. Nehasice, obec Bitozevs u Katastrálního úřadu pro Ústecký kraj, Katastrální pracoviště Žatec se sídlem v Žatci

a

Parcela	Výměra v m <sup>2</sup>	Druh pozemku	Způsob využití
p.p.č. 337/1	542406	ostatní plocha	jiná plocha

v k.ú. Minice zapsaný na LV č. 111 pro k.ú. Minice, obec Velemyšleves u Katastrálního úřadu pro Ústecký kraj, Katastrální pracoviště Žatec se sídlem v Žatci (dále jen „oprávněné pozemky“) k pozemku

Parcela	Výměra v m <sup>2</sup>	Druh pozemku	Způsob využití
st.p.č. 87	673	zastavěná plocha a nádvoří	

v k.ú. Minice zapsaný na LV č. 52 pro k.ú. Minice, obec Velemyšleves u Katastrálního úřadu pro Ústecký kraj, Katastrální pracoviště Žatec se sídlem v Žatci (dále jen „zatížený pozemek“) věcné břemeno spočívající v povinnosti vlastníka zatíženého pozemku strpět zřízení a provozování staveb budovaných ve veřejném zájmu – komplexu průmyslové zóny TRIANGLE.

(25) V souladu s ustanovením § 26 MajČR zřizuje zavázaný ve prospěch vlastníka pozemků

Parcela	Výměra v m <sup>2</sup>	Druh pozemku	Způsob využití
st.p.č. 65/1	560	zastavěná plocha a nádvoří	
p.p.č. 293/5	3776	ostatní plocha	sportoviště a rekr. plocha
p.p.č. 293/6	8559	ostatní plocha	sportoviště a rekr. plocha
p.p.č. 293/7	5463	ostatní plocha	sportoviště a rekr. plocha
p.p.č. 293/9	1788	ostatní plocha	sportoviště a rekr. plocha

Parcela	Výměra v m <sup>2</sup>	Druh pozemku	Způsob využití
p.p.č. 293/10	3601	ostatní plocha	sportoviště a rekr. plocha
p.p.č. 389/2	88	ostatní plocha	silnice

v k.ú. Minice zapsané na LV č. 111 pro k.ú. Minice, obec Velemyšleves u Katastrálního úřadu pro Ústecký kraj, Katastrální pracoviště Žatec se sídlem v Žatci (dále jen „oprávněné pozemky“) k pozemku

Parcela	Výměra v m <sup>2</sup>	Druh pozemku	Způsob využití
p.p.č. 293/8	5118	ostatní plocha	sportoviště a rekr. plocha

v k.ú. Minice zapsaný na LV č. 52 pro k.ú. Minice, obec Velemyšleves u Katastrálního úřadu pro Ústecký kraj, Katastrální pracoviště Žatec se sídlem v Žatci (dále jen „zatížený pozemek“) věcné břemeno spočívající v povinnosti vlastníka zatíženého pozemku strpět zřízení a provozování staveb budovaných ve veřejném zájmu – komplexu průmyslové zóny TRIANGLE.

(26) V souladu s ustanovením § 26 MajČR zřizuje zavázaný ve prospěch vlastníka pozemků

Parcela	Výměra v m <sup>2</sup>	Druh pozemku	Způsob využití
p.p.č. 293/5	3776	ostatní plocha	sportoviště a rekr. plocha
p.p.č. 293/6	8559	ostatní plocha	sportoviště a rekr. plocha

v k.ú. Minice zapsané na LV č. 111 pro k.ú. Minice, obec Velemyšleves u Katastrálního úřadu pro Ústecký kraj, Katastrální pracoviště Žatec se sídlem v Žatci (dále jen „oprávněné pozemky“) k pozemku

Parcela	Výměra v m <sup>2</sup>	Druh pozemku	Způsob využití
p.p.č. 293/30	2301	ostatní plocha	sportoviště a rekr. plocha

v k.ú. Minice zapsaný na LV č. 52 pro k.ú. Minice, obec Velemyšleves u Katastrálního úřadu pro Ústecký kraj, Katastrální pracoviště Žatec se sídlem v Žatci (dále jen „zatížený pozemek“) věcné břemeno spočívající v povinnosti vlastníka zatíženého pozemku strpět zřízení a provozování staveb budovaných ve veřejném zájmu – komplexu průmyslové zóny TRIANGLE.

(27) V souladu s ustanovením § 26 MajČR zřizuje zavázaný ve prospěch vlastníka pozemků

Parcela	Výměra v m <sup>2</sup>	Druh pozemku	Způsob využití
p.p.č. 293/5	3776	ostatní plocha	sportoviště a rekr. plocha
p.p.č. 293/6	8559	ostatní plocha	sportoviště a rekr. plocha
p.p.č. 293/7	5463	ostatní plocha	sportoviště a rekr. plocha

v k.ú. Minice zapsané na LV č. 111 pro k.ú. Minice, obec Velemyšleves u Katastrálního úřadu pro Ústecký kraj, Katastrální pracoviště Žatec se sídlem v Žatci (dále jen „oprávněné pozemky“) k pozemku

Parcela	Výměra v m <sup>2</sup>	Druh pozemku	Způsob využití
p.p.č. 293/31	4840	ostatní plocha	sportoviště a rekr. plocha

v k.ú. Minice zapsaný na LV č. 52 pro k.ú. Minice, obec Velemyšleves u Katastrálního úřadu pro Ústecký kraj, Katastrální pracoviště Žatec se sídlem v Žatci (dále jen „zatížený pozemek“) věcné břemeno spočívající v povinnosti vlastníka zatíženého pozemku strpět zřízení a provozování staveb budovaných ve veřejném zájmu – komplexu průmyslové zóny TRIANGLE.

(28) V souladu s ustanovením § 26 MajČR zřizuje zavázaný ve prospěch vlastníka pozemků

Parcela	Výměra v m <sup>2</sup>	Druh pozemku	Způsob využití
p.p.č. 293/6	8559	ostatní plocha	sportoviště a rekr. plocha
p.p.č. 293/7	5463	ostatní plocha	sportoviště a rekr. plocha
p.p.č. 293/10	3601	ostatní plocha	sportoviště a rekr. plocha

v k.ú. Minice zapsané na LV č. 111 pro k.ú. Minice, obec Velemyšleves u Katastrálního úřadu pro Ústecký kraj, Katastrální pracoviště Žatec se sídlem v Žatci (dále jen „oprávněné pozemky“) k pozemku

Parcela	Výměra v m <sup>2</sup>	Druh pozemku	Způsob využití
p.p.č. 293/32	2927	ostatní plocha	sportoviště a rekr. plocha

v k.ú. Minice zapsaný na LV č. 52 pro k.ú. Minice, obec Velemyšleves u Katastrálního úřadu pro Ústecký kraj, Katastrální pracoviště Žatec se sídlem v Žatci (dále jen „zatížený pozemek“) věcné břemeno spočívající v povinnosti vlastníka zatíženého pozemku strpět zřízení a provozování staveb budovaných ve veřejném zájmu – komplexu průmyslové zóny TRIANGLE.

(29) V souladu s ustanovením § 26 MajČR zřizuje zavázaný ve prospěch vlastníka pozemků

Parcela	Výměra v m <sup>2</sup>	Druh pozemku	Způsob využití
st.p.č. 65/1	560	zastavěná plocha a nádvoří	
p.p.č. 293/7	5463	ostatní plocha	sportoviště a rekr. plocha

v k.ú. Minice zapsané na LV č. 111 pro k.ú. Minice, obec Velemyšleves u Katastrálního úřadu pro Ústecký kraj, Katastrální pracoviště Žatec se sídlem v Žatci (dále jen „oprávněné pozemky“) k pozemku

Parcela	Výměra v m <sup>2</sup>	Druh pozemku	Způsob využití
st.p.č. 65/2	305	zastavěná plocha a nádvoří	

v k.ú. Minice zapsaný na LV č. 52 pro k.ú. Minice, obec Velemyšleves u Katastrálního úřadu pro Ústecký kraj, Katastrální pracoviště Žatec se sídlem v Žatci (dále jen „zatížený pozemek“) věcné břemeno spočívající v povinnosti vlastníka zatíženého pozemku strpět zřízení a provozování staveb budovaných ve veřejném zájmu – komplexu průmyslové zóny TRIANGLE.

(30) V souladu s ustanovením § 26 MajČR zřizuje zavázaný ve prospěch vlastníka pozemků

Parcela	Výměra v m <sup>2</sup>	Druh pozemku	Způsob využití
p.p.č. 293/7	5463	ostatní plocha	sportoviště a rekr. plocha
p.p.č. 293/9	1788	ostatní plocha	sportoviště a rekr. plocha
p.p.č. 293/10	3601	ostatní plocha	sportoviště a rekr. plocha

v k.ú. Minice zapsané na LV č. 111 pro k.ú. Minice, obec Velemyšleves u Katastrálního úřadu pro Ústecký kraj, Katastrální pracoviště Žatec se sídlem v Žatci (dále jen „oprávněné pozemky“) k pozemku

Parcela	Výměra v m <sup>2</sup>	Druh pozemku	Způsob využití
p.p.č. 293/33	158	ostatní plocha	sportoviště a rekr. plocha

v k.ú. Minice zapsaný na LV č. 52 pro k.ú. Minice, obec Velemyšleves u Katastrálního úřadu pro Ústecký kraj, Katastrální pracoviště Žatec se sídlem v Žatci (dále jen „zatížený pozemek“) věcné břemeno spočívající v povinnosti vlastníka zatíženého pozemku strpět zřízení a provozování staveb budovaných ve veřejném zájmu – komplexu průmyslové zóny TRIANGLE.

(31) V souladu s ustanovením § 26 MajČR zřizuje zavázaný ve prospěch vlastníka pozemků

Parcela	Výměra v m <sup>2</sup>	Druh pozemku	Způsob využití
p.p.č. 389/2	88	ostatní plocha	silnice

v k.ú. Minice zapsaný na LV č. 111 pro k.ú. Minice, obec Velemyšleves u Katastrálního úřadu pro Ústecký kraj, Katastrální pracoviště Žatec se sídlem v Žatci (dále jen „oprávněný pozemek“) k pozemku

Parcela	Výměra v m <sup>2</sup>	Druh pozemku	Způsob využití
p.p.č. 389/3	1364	ostatní plocha	silnice

v k.ú. Minice zapsaný na LV č. 52 pro k.ú. Minice, obec Velemyšleves u Katastrálního úřadu pro Ústecký kraj, Katastrální pracoviště Žatec se sídlem v Žatci (dále jen „zatížený pozemek“) věcné břemeno spočívající v povinnosti vlastníka zatíženého pozemku strpět zřízení a provozování staveb budovaných ve veřejném zájmu – komplexu průmyslové zóny TRIANGLE.

(32) V souladu s ustanovením § 26 MajČR zřizuje zavázaný ve prospěch vlastníka pozemků

Parcela	Výměra v m <sup>2</sup>	Druh pozemku	Způsob využití
p.p.č. 293/9	1788	ostatní plocha	sportoviště a rekr. plocha
p.p.č. 293/10	3601	ostatní plocha	sportoviště a rekr. plocha
p.p.č. 389/2	88	ostatní plocha	silnice

v k.ú. Minice zapsané na LV č. 111 pro k.ú. Minice, obec Velemyšleves u Katastrálního úřadu pro Ústecký kraj, Katastrální pracoviště Žatec se sídlem v Žatci (dále jen „oprávněné pozemky“) k pozemku

Parcela	Výměra v m <sup>2</sup>	Druh pozemku	Způsob využití
p.p.č. 293/34	52	ostatní plocha	sportoviště a rekr. plocha

v k.ú. Minice zapsaný na LV č. 52 pro k.ú. Minice, obec Velemyšleves u Katastrálního úřadu pro Ústecký kraj, Katastrální pracoviště Žatec se sídlem v Žatci (dále jen „zatížený pozemek“) věcné břemeno spočívající v povinnosti vlastníka zatíženého pozemku strpět zřízení a provozování staveb budovaných ve veřejném zájmu – komplexu průmyslové zóny TRIANGLE.

(33) V souladu s ustanovením § 26 MajČR zřizuje zavázaný ve prospěch vlastníka pozemku

Parcela	Výměra v m <sup>2</sup>	Druh pozemku	Způsob využití
p.p.č. 836/32	19103	ostatní plocha	jiná plocha

v k.ú. Staňkovice u Žatce zapsaný na LV č. 338 pro k.ú. Staňkovice u Žatce, obec Staňkovice u Katastrálního úřadu pro Ústecký kraj, Katastrální pracoviště Žatec se sídlem v Žatci (dále jen „oprávněný pozemek“) k pozemku

Parcela	Výměra v m <sup>2</sup>	Druh pozemku	Způsob využití
p.p.č. 836/31	4791	ostatní plocha	jiná plocha

v k.ú. Staňkovice u Žatce zapsaný na LV č. 188 pro k.ú. Staňkovice u Žatce, obec Staňkovice u Katastrálního úřadu pro Ústecký kraj, Katastrální pracoviště Žatec se sídlem v Žatci (dále jen „zatížený pozemek“) věcné břemeno spočívající v povinnosti vlastníka zatíženého pozemku strpět zřízení a provozování staveb budovaných ve veřejném zájmu – komplexu průmyslové zóny TRIANGLE.

(34) V souladu s ustanovením § 26 MajČR zřizuje zavázaný ve prospěch vlastníka pozemků

Parcela	Výměra v m <sup>2</sup>	Druh pozemku	Způsob využití
p.p.č. 836/2	144276	ostatní plocha	jiná plocha
p.p.č. 836/32	19103	ostatní plocha	jiná plocha

v k.ú. Staňkovice u Žatce zapsané na LV č. 338 pro k.ú. Staňkovice u Žatce, obec Staňkovice u Katastrálního úřadu pro Ústecký kraj, Katastrální pracoviště Žatec se sídlem v Žatci (dále jen „oprávněné pozemky“) k pozemku

Parcela	Výměra v m <sup>2</sup>	Druh pozemku	Způsob využití
p.p.č. 836/33	24711	ostatní plocha	jiná plocha

v k.ú. Staňkovice u Žatce zapsaný na LV č. 188 pro k.ú. Staňkovice u Žatce, obec Staňkovice u Katastrálního úřadu pro Ústecký kraj, Katastrální pracoviště Žatec se sídlem v Žatci (dále jen „zatížený pozemek“) věcné břemeno spočívající v povinnosti vlastníka zatíženého pozemku strpět zřízení a provozování staveb budovaných ve veřejném zájmu – komplexu průmyslové zóny TRIANGLE.

(35) V souladu s ustanovením § 26 MajČR zřizuje zavázaný ve prospěch vlastníka pozemků

Parcela	Výměra v m <sup>2</sup>	Druh pozemku	Způsob využití
p.p.č. 836/7	915	ostatní plocha	manipulační plocha
p.p.č. 836/18	3056	ostatní plocha	manipulační plocha

v k.ú. Staňkovice u Žatce zapsané na LV č. 338 pro k.ú. Staňkovice u Žatce, obec Staňkovice u Katastrálního úřadu pro Ústecký kraj, Katastrální pracoviště Žatec se sídlem v Žatci

a

Parcela	Výměra v m <sup>2</sup>	Druh pozemku	Způsob využití
p.p.č. 801/6	56467	ostatní plocha	sportoviště a rekr. plocha
p.p.č. 801/19	18709	ostatní plocha	ostatní dopravní plocha

v k.ú. Nehasice zapsané na LV č. 115 pro k.ú. Nehasice, obec Bitozevy u Katastrálního úřadu pro Ústecký kraj, Katastrální pracoviště Žatec se sídlem v Žatci (dále jen „oprávněné pozemky“) k pozemku

Parcela	Výměra v m <sup>2</sup>	Druh pozemku	Způsob využití
p.p.č. 836/19	1397	ostatní plocha	manipulační plocha

v k.ú. Staňkovice u Žatce zapsaný na LV č. 188 pro k.ú. Staňkovice u Žatce, obec Staňkovice u Katastrálního úřadu pro Ústecký kraj, Katastrální pracoviště Žatec se sídlem v Žatci (dále jen „zatížený pozemek“) věcné břemeno spočívající v povinnosti vlastníka zatíženého pozemku strpět zřízení a provozování staveb budovaných ve veřejném zájmu – komplexu průmyslové zóny TRIANGLE.

(36) V souladu s ustanovením § 26 MajČR zřizuje zavázaný ve prospěch vlastníka pozemků

Parcela	Výměra v m <sup>2</sup>	Druh pozemku	Způsob využití
p.p.č. 836/8	1616	ostatní plocha	manipulační plocha
p.p.č. 836/9	5856	ostatní plocha	manipulační plocha

v k.ú. Staňkovice u Žatce zapsané na LV č. 338 pro k.ú. Staňkovice u Žatce, obec Staňkovice u Katastrálního úřadu pro Ústecký kraj, Katastrální pracoviště Žatec se sídlem v Žatci

a

Parcela	Výměra v m <sup>2</sup>	Druh pozemku	Způsob využití
p.p.č. 801/4	186323	ostatní plocha	sportoviště a rekr. plocha
p.p.č. 801/19	18709	ostatní plocha	ostatní dopravní plocha

v k.ú. Nehasice zapsané na LV č. 115 pro k.ú. Nehasice, obec Bitozevy u Katastrálního úřadu pro Ústecký kraj, Katastrální pracoviště Žatec se sídlem v Žatci (dále jen „oprávněné pozemky“) k pozemku

Parcela	Výměra v m <sup>2</sup>	Druh pozemku	Způsob využití
p.p.č. 836/20	497	ostatní plocha	manipulační plocha

v k.ú. Staňkovice u Žatce zapsaný na LV č. 188 pro k.ú. Staňkovice u Žatce, obec Staňkovice u Katastrálního úřadu pro Ústecký kraj, Katastrální pracoviště Žatec se sídlem v Žatci (dále jen „zatížený pozemek“) věcné břemeno spočívající v povinnosti vlastníka zatíženého pozemku strpět zřízení a provozování staveb budovaných ve veřejném zájmu – komplexu průmyslové zóny TRIANGLE.

(37) Zavázaný zřizuje věcné břemeno dle článku II. této smlouvy ve veřejném zájmu potvrzeném usnesením vlády ČR ze dne 29. května 2002 č. 549. Kopie uvedeného usnesení vlády je přílohou a nedílnou součástí této smlouvy. Oprávněný z věcného břemene dle článku II. této smlouvy je povinen při zřizování a provozování jednotlivých

staveb průmyslové zóny TRIANGLE, budovaných ve veřejném zájmu na zatížených pozemcích, tj. při výkonu svého oprávnění z věcného břemene podle čl. II. této smlouvy, respektovat a dodržet následující podmínky:

- území průmyslové zóny TRIANGLE bude využito jen investory, jež se kvalifikují pro získání veřejné podpory podle zák. č. 453/2001 Sb., kterým se mění zák. č. 72/2000 Sb., o investičních pobídkách, ve znění platném v době posuzování jednotlivých záměrů;
- území průmyslové zóny TRIANGLE bude využito pro umístění projektů v oborech zpracovatelského průmyslu především z oborů letectví, kosmonautiky, dopravních prostředků, výpočetní techniky, informačních technologií, elektroniky, telekomunikací a radiotelekomunikací, farmacie, biotechnologií, lékařských přístrojů a dále v oborech strategických služeb a v oblasti výzkumu a vývoje. Jiné obory zpracovatelského průmyslu, obchodu, skladování a logistiky budou v území průmyslové zóny TRIANGLE umístěny pouze na základě písemně vyjádřeného souhlasu Ministerstva průmyslu a obchodu;
- území průmyslové zóny TRIANGLE nebude využito pro umístění projektů v oborech zaměřených na prvotní zpracování surovin, těžké strojírenství, chemickou výrobu, textilní výrobu, obchod, skladování a distribuci;
- všechny stavební objekty v průmyslové zóně TRIANGLE budou posuzovány podle příslušných právních předpisů v oblasti životního prostředí;
- oprávněný z věcného břemene podle čl. II. této smlouvy je povinen po celou dobu trvání jeho oprávnění z věcného břemene na vlastní náklad zajistit údržbu zatížených pozemků tak, aby nebyly devastovány a jejich stav nenarušoval životní prostředí. Tuto povinnost může oprávněný přenést smluvně na jiný subjekt, zejména na investora stavby, popř. budoucího vlastníka oprávněných pozemků;
- oprávněný je povinen nejpozději do 14 dnů poté, co pozemky uvedené v čl. I., odst. 1 této smlouvy, popř. některý z nich započne být v souladu s touto smlouvou užíván k podnikatelské činnosti, oznámit tuto skutečnost zavázanému a uhradit zavázanému všechny náklady, které z toho důvodu, že zmíněné pozemky, popř. pozemek budou užívány k podnikatelské činnosti, zavázanému vzniknou, zejména nahradit zavázanému částku, kterou zavázaný zaplatí na dani z pozemků, již bude zavázaný povinen platit podle platných právních předpisů (ke dni uzavření této smlouvy se jedná o ustanovení § 4 odst. 3 z.č. 338/1992 Sb., o dani z nemovitostí, ve znění pozdějších předpisů), a to do 14 dnů po obdržení vyúčtování zaslání zavázaným.

- (38) Věcné břemeno dle čl. II. této smlouvy se zřizuje na dobu neurčitou, přechází s vlastnictvím věci na nabyvatele pozemků zatížených, a práva odpovídající tomuto věcnému břemeni přecházejí s vlastnictvím věci na nabyvatele pozemků oprávněných. Zavázaný zřizuje věcné břemeno, tak jak je uvedeno v článku II. této smlouvy a oprávněný takto věcné břemeno přijímá.

### III.

- (1) Věcné břemeno dle čl. II. této smlouvy se zřizuje za jednorázovou úhradu ve výši celkem 517.450,-- Kč (slovy: pětsetšedesát tisíc čtyřicet padesát korun).
- (2) Věcné břemeno bylo oceněno ve znaleckém posudku znalce Jaroslava Jandury, bytem Louny, Lidická 1094 ze dne 18.11.2004 č. 04/161. Znaleckým posudkem zjištěná cena se rovná ceně dle odst. 1 tohoto článku.

- (3) Částku uvedenou v odst. 1 tohoto článku, tj. částku 517.450,-- Kč, se oprávněný zavazuje uhradit před podáním návrhu na vklad práv podle této smlouvy do katastru nemovitostí jednorázově na základě účetního dokladu vystaveného závazným (dále jen „faktura“) na účet závazného vedený u České národní banky v Praze č. ú. 3113-404881/0710 a variabilní symbol, uvedený ve faktuře (dále jen „účet závazného“). Lhůta k zaplacení bude činit 30 kalendářních dní ode dne vystavení faktury. Fakturu zašle závazný oprávněnému do 15 dnů poté, kdy závazný obdrží tuto smlouvu s doložkou Ministerstva financí o povolení výjimky ke zřízení věcného břemene podle § 26 odst. 1 MajČR.
- (4) Závazek oprávněného zaplatit úhradu za zřízení práva odpovídajícího věcnému břemeni je splněn připsáním částky 517.450,-- Kč na účet závazného uvedený v odst. 3 tohoto článku smlouvy.
- (5) Oprávněný se zavazuje zaslat závaznému písemný doklad o úhradě částky 517.450,-- Kč neprodleně po jejím poukázání prostřednictvím pošty nebo peněžního ústavu na účet závazného.
- (6) Smluvní strany se dohodly, že návrh na zahájení řízení o povolení vkladu práva odpovídajícího věcnému břemeni podle této smlouvy podá Katastrálnímu úřadu pro Ústecký kraj, Katastrální pracoviště Žatec se sídlem v Žatci závazný, a to bez zbytečného odkladu poté, co na jeho účet bude připsána částka 517.450,-- Kč.
- (7) Smluvní strany se dohodly podle § 36 odst. 2 ObčZ na rozvazovací podmínce, že pokud oprávněný neuhradí částku 517.450,-- Kč řádně a včas (viz odst. 3 tohoto článku), celá tato smlouva zaniká v plném rozsahu práv a závazků uvedených v této listině.
- (8) Všechny náklady spojené se zřízením věcného břemene podle této smlouvy se zavazuje hradit oprávněný.

#### IV.

- (1) Zřízení věcného břemene dle této smlouvy podléhá výjimce Ministerstva financí podle § 26 MajČR.
- (2) Oprávnění z věcného břemene vzniká vkladem práva odpovídajícího věcnému břemeni do katastru nemovitostí na základě této smlouvy. Smluvní strany se dohodly, že pokud bude katastrálním úřadem vklad práva podle této smlouvy pravomocně zamítnut, jsou smluvní strany oprávněny od celé této smlouvy odstoupit písemným oznámením doručeným druhé straně, nedohodnou-li se jinak. V tomto případě se odstoupením celá smlouva od počátku ruší s účinky ex tunc a závazný vrátí oprávněnému částku zaplacenou za zřízení věcného břemene bez úroků na účet u České spořitelny, a.s. č.ú. 882733379/0800, a to do 30 dnů od zániku smlouvy.

#### V.

- (1) Závazný se zavazuje, že na návrh vlastníka stavby vybudované v rámci výstavby a užívání průmyslové zóny TRIANGLE (dále jen „tato stavba“) uzavře s vlastníkem této



stavby smlouvu o úplatném zřízení věcného břemene k zajištění nezbytného přístupu vlastníka k této stavbě takto:

- věcné břemeno bude v nezbytném rozsahu zatěžovat pozemky uvedené v čl. I. odst. 1 této smlouvy,
- budoucí smlouva o věcném břemenu bude uzavřena s vlastníkem této stavby, který předloží závázanému návrh budoucí smlouvy o věcném břemenu zároveň s kolaudačním rozhodnutím na tuto stavbu, geometrickým plánem na zaměření věcného břemene přístupu k této stavbě, s potvrzením stavebního úřadu, že nezbytný přístup vlastníka této stavby podle geometrického plánu je v souladu se záměry zástavby dotčeného území a s prohlášením oprávněného z věcného břemene vázajícího na dotčeném pozemku podle čl. II. této smlouvy, že souhlasí se zřízením věcného břemene k zajištění nezbytného přístupu vlastníka k této stavbě v rozsahu geometrického plánu,
- budoucí smlouva bude uzavřena do 3 měsíců od předložení návrhu budoucí smlouvy s doklady podle předchozího bodu,
- věcné břemeno bude zřízeno úplatně za cenu stanovenou znaleckým posudkem podle cenových předpisů platných v době zřízení věcného břemene,
- náklady související se zřízením věcného břemene ponese vlastník této stavby ze svého,
- v ostatním se práva a povinnosti smluvních stran budoucí smlouvy o věcném břemenu budou řídit občanským zákoníkem,
- podle § 26 MajČR budoucí smlouva o věcném břemenu ke své platnosti nevyžaduje výjimku Ministerstva financí.

(2) Závazek smluvních stran uvedený v tomto článku smlouvy je smlouvou o smlouvě budoucí podle § 50a ObčZ a je závazkem ve prospěch vlastníka této stavby podle § 50 ObčZ.

## VI.

- (1) Oprávněný tímto potvrzuje, že o zřízení věcného břemene podle čl. II. této smlouvy a o uzavření této smlouvy bylo rozhodnuto Radou Ústeckého kraje dne 13.10.2004 usnesením ze 105. schůze.
- (2) Oprávněný prohlašuje, že vymezení vztahů oprávněných a povinných pozemků tak, jak je dohodnuto v čl. II. této smlouvy, umožňuje vytvoření a fungování průmyslové zóny TRIANGLE při účasti jednoho i více investorů. Oprávněný se zavazuje převádět investorům vlastnictví k pozemkům uvedeným v odstavci 2 čl. I. této smlouvy tak, aby vytvoření a fungování průmyslové zóny TRIANGLE bylo realizováno bez kolizí práv k zatíženým pozemkům a aby zatížené pozemky byly hospodárně využívány a zastavěny.
- (3) Oprávněný bere na vědomí, že pokud se jedná o pozemek v k.ú. Žiželice u Žatce /viz čl. I. odst. 1, bod d) této smlouvy/, nepodařilo se závázanému dohledat listiny prokazující přechod pozemku do vlastnictví státu. Oprávněný přes tuto skutečnost souhlasí se zřízením věcného břemene a zavazuje se veškeré případné důsledky této vady řešit s církevními subjekty, které vznesou nárok, ze své úrovně a na vlastní náklady, nedohodnou-li se závázaný a oprávněný v konkrétním případě jinak.

- (4) Smluvní strany se dohodly, že oprávněný bude zavázanému doručovat písemnosti dle této smlouvy na adresu: Ministerstvo obrany – Odbor pro nakládání s nepotřebným majetkem, nám. Svobody 471, 160 01 Praha 6.
- (5) Smluvní strany se dohodly, že si budou vzájemně oznamovat veškeré skutečnosti důležité pro vztahy vyplývající z této smlouvy, zejména změnu doručovací adresy, změnu peněžního účtu apod., a to písemnou formou s doručením druhé smluvní straně.
- (6) Smluvní strany prohlašují, že tato smlouva byla sepsána na základě jejich svobodné, shodné a vážné vůle, nebyla sepsána v tísní za nápadně nevýhodných podmínek, že si smlouvu před podpisem přečetly, že byla sepsána podle pravdivých údajů, její obsah je jim srozumitelný, považují jej za určitý a že souhlasí s ním. Na důkaz toho připojují své podpisy.
- (7) Tato smlouva je vyhotovena v 8 stejnopisech, z nichž zavázaný obdrží dva výtisky, oprávněný rovněž dva výtisky, jeden výtisk je určen pro potřeby Ministerstva financí a tři pro Katastrální úřad pro Ústecký kraj, Katastrální pracoviště Žatec se sídlem v Žatci.

V Praze dne 15. 12. 2004



V Ústí nad Labem dne 21. 12. 2004



Česká republika – Ministerstvo obrany  
zastoupená Ing. Milanem Karáskem,  
ředitelem Odboru pro nakládání  
s nepotřebným majetkem MO  
(zavázaný)

Ústecký kraj  
zastoupený Ing. Jiřím Šulcem,  
hejtmanem kraje  
(oprávněný)

**KATASTRÁLNÍ ÚŘAD PRO ÚSTECKÝ KRAJ  
KATASTRÁLNÍ PRACOVIŠTĚ ŽATEC**

Vklad práva povolen rozhodnutím č. j. V-1201/2005-533  
Vklad práva zapsán v katastru nemovitostí dne 25. července 2005  
Právní účinky vkladu vznikly dnem 14. června 2005

Tato dl stránková úplná/částelná fotokopie,  
která odpovídá obsahově souhlasí s dl.....  
stránkovým přepisem (opisem – fotokopíí -  
ověřeným = ověřenou .....

.....)  
z níž byla pořízena, v níž nebyly provedeny  
změny, doplňky, vsuvky nebo škrty, které by  
mohly zeslabit její věrohodnost.

Poř. č. 1225 / 2005 dne 16. 9. 2005  
Krajský úřad Ústeckého kraje  
Ústí nad Labem

Razítko a podpis pověřeného pracovníka:




Anna Chramostová  
odpovědný zaměstnanec

**MINISTERSTVO FINANCÍ**  
**majetkoprávní odbor**

V Praze dne 18. dubna 2005  
Č.j.: 22/40 335/2005 – 222

**V ý j i m k o v á   d o l o ž k a**

Ministerstvo financí podle ustanovení § 26 odst. 1 zákona č. 219/2000 Sb., o majetku České republiky a jejím vystupování v právních vztazích, v platném znění, **uděluje výjimku ke smlouvě o zřízení věcného břemene se smlouvou o smlouvě budoucí č. 318341245,** podepsanou smluvními stranami dne 15.12.2004 a dne 21.12.2004, kterou se sjednává zatížení nemovitostí ve vlastnictví České republiky věcným břemenem v rozsahu dle čl. II. této smlouvy, ve prospěch oprávněného z věcného břemene – Ústeckého kraje, se sídlem v Ústí nad Labem, Velká Hradební 3118/48, PSČ 400 02, IČ: 708 92 156.



## Ústecký kraj



hejtman  
Ing. Jiří Šulc  
Velká Hradební 3118/48  
400 02 Ústí nad Labem  
tel.: +420 475 657 724  
fax: +420 475 567 719  
url: [www.kr-ustecky.cz](http://www.kr-ustecky.cz)


datum: 15.3.2005  
naše značka:

### DOLOŽKA


podle ust. 23 odst. 1 zákona č. 129/2000 Sb., o krajích (krajské zřízení), ve znění pozdějších předpisů

*Ústecký kraj tímto potvrzuje, že:*

*podmínka pro platné uzavření smlouvy o zřízení věcného břemene se smlouvou o smlouvě budoucí č. 318341245, podepsané dne 21.12.2004, byla splněna schválením uzavření smlouvy Radou Ústeckého kraje usnesením č. 30/105/2004 ze dne 13.10.2004 část C).*



Handwritten mark or signature



Datum jednání

29.05.2002

Číslo usnesení

549/02

Původní formát (WinWord 6, velikost 40.4kB)

## VLÁDA ČESKÉ REPUBLIKY

62

USNESENÍ  
VLÁDY ČESKÉ REPUBLIKY  
ze dne 29. května 2002 č. 549

o zabezpečení investiční přípravy území průmyslových zón  
v regionech Severozápad a Moravskoslezsko  
pro strategického investora

## Vláda

I. bere na vědomí informace o stavu přípravy průmyslových zón v regionech Severozápad a Moravskoslezsko v lokalitách Žatec, Cheb - Horní Dvory a Nošovice pro strategického investora (dále jen "průmyslová zóna"), obsažené v odst. III (Příprava strategických průmyslových zón) části II (Předkládací zpráva) materiálu č. j. 674/02;

## II. souhlasí

1. s přípravou, výstavbou a propagací průmyslových zón v regionech Severozápad a Moravskoslezsko v lokalitách Žatec a Nošovice, vybraných v návaznosti na plnění bodu III/7a usnesení vlády z 9. července 2001 č. 708, k zabezpečení investiční přípravy území průmyslové zóny Kolín - Ovčáry pro strategického investora, ve znění usnesení vlády z 16. ledna 2002 č. 66,

2. v souvislosti s přípravou průmyslové zóny Žatec a za podmínky, že nemovitosti budou využity ke sledovanému účelu veřejného zájmu, jakož i dalších podmínek stanovených v příloze 1 tohoto usnesení, s bezúplatným převodem vlastnictví nemovitosti uvedených v příloze č. 3 tohoto usnesení, které jsou ve vlastnictví státu a u kterých je příslušné hospodařit Ministerstvo obrany a Okresní úřad Louny, do vlastnictví Ústeckého kraje (§ 22 odst. 2 zákona č. 219/2000 Sb., o majetku České republiky a jejím vystupování v právních vztazích, ve znění pozdějších předpisů),

3. v souvislosti s přípravou průmyslové zóny Nošovice a za podmínky, že pozemky budou

/2qy-usn.r02/uv020529.0549

využity ke sledovanému účelu veřejného zájmu, s převodem v příloze č. 2 tohoto usnesení, které jsou ve vlastnictví státu a u kterých vykonává správu Pozemkový fond České republiky, do vlastnictví Moravskoslezského kraje (§ 17 odst. 3 písm. c/ zákona č. 229/1991 Sb., o úpravě vlastnických vztahů k půdě a jinému zemědělskému majetku, ve znění pozdějších předpisů), a to pozemků vedených v katastru nemovitosti v druhu zemědělské pozemky, a to za cenu zjištěnou podle § 11 zákona č. 151/1997 Sb., o oceňování majetku, a o změně některých zákonů (zákon o oceňování majetku), ve znění pozdějších předpisů, a ostatních druhů pozemků za cenu zjištěnou podle § 10, § 12 a § 13 téhož zákona,

4. se zajištěním finančních prostředků až do výše 550 000 tis. Kč na pokrytí rozpočtové nezajištěných potřeb financování úplatného převodu pozemků a veškerých s tím souvisejících nákladů v průmyslové zóně Nošovice a se zajištěním finančních prostředků na pokrytí rozpočtové nezajištěných potřeb financování dopravní a technické infrastruktury v průmyslové zóně Nošovice s tím, že potřeby úplatného převodu pozemků budou zajištěny v rozpočtové kapitole Ministerstva průmyslu a obchodu v návrhu státního rozpočtu České republiky na rok 2003 a v rámci finančních prostředků určených k revitalizaci Moravskoslezského kraje na základě plnění usnesení vlády z 25. března 2002 č. 295, ke Zprávě o hospodářské a sociální situaci Moravskoslezského kraje, přičemž v souvislosti se zajištěním těchto finančních prostředků bude vládě, v návaznosti na vážný zájem strategického investora, předložen komplexní návrh zajištění přípravy a financování uvedené průmyslové zóny,

5. se zajištěním finančních prostředků až do výše 11 000 tis. Kč v návrhu státního rozpočtu České republiky na rok 2003 v rozpočtové kapitole Ministerstva průmyslu a obchodu na pokrytí rozpočtové nezajištěných potřeb financování úplatného převodu pozemků a veškerých s tím souvisejících nákladů v průmyslové zóně Žatec v roce 2003 a se zajištěním finančních prostředků na pokrytí rozpočtové nezajištěných potřeb financování dopravní a technické infrastruktury a na odstranění nevyužitelných objektů v průmyslové zóně Žatec;

### III. u k l á d á

1. místopředsedovi vlády a ministru průmyslu a obchodu zajistit ve spolupráci s ministrem financí finanční prostředky na pokrytí rozpočtové nezajištěných potřeb podle bodu II/4,5 tohoto usnesení,

2. místopředsedovi vlády a ministru průmyslu a obchodu postupně předkládat ve spolupráci s ministry financí, dopravy a spojů, pro místní rozvoj, obrany, zemědělství, životního prostředí a hejtmany Ústeckého kraje, Karlovarského kraje a Moravskoslezského kraje vládě komplexní návrhy na zajištění přípravy a financování jednotlivých strategických průmyslových zón v regionech Severozápad a Moravskoslezsko, a to v návaznosti na vážný zájem strategického investora,


## VLÁDA ČESKÉ REPUBLIKY

3. ministru obrany zabezpečit ve spolupráci s ministrem financí do 31. prosince 2002 bezúplatný převod vlastnictví nemovitostí uvedených v příloze č. 3 tohoto usnesení, které jsou ve vlastnictví státu a u nichž je příslušné hospodařit Ministerstvo obrany, na Ústecký kraj, podle bodu II/2 tohoto usnesení,

4. ministru dopravy a spojů zabezpečit ve spolupráci s představiteli Státního fondu dopravní infrastruktury výstavbu hlavního dopravního napojení území průmyslových zón Nošovice a Žatec, s termínem dokončení do roku 2005,

5. ministru zemědělství zabezpečit do 31. července 2002 převod vlastnictví pozemků uvedených v příloze č. 2 tohoto usnesení, které jsou ve vlastnictví státu a správě Pozemkového fondu České republiky, na Moravskoslezský kraj,

6. místopředsedovi vlády a ministru průmyslu a obchodu posoudit ve spolupráci s ministrem obrany možnost využití posádek, které v rámci reformy ozbrojených sil budou opuštěny, pro budování průmyslových zón, a tyto objekty navrhnout vládě k bezúplatnému převodu vlastnictví na obec či kraj ve veřejném zájmu v souladu s principy Programu na podporu rozvoje průmyslových zón a v souladu se zákonem č. 72/2000 Sb., o investičních pobídkách a o změně některých zákonů (zákon o investičních pobídkách), ve znění pozdějších předpisů,



Datum j  
29.05.20

Původní



7. ministru obrany převést 6 systematizovaných pracovních míst, včetně příslušných nákladů, ve prospěch Ministerstva průmyslu a obchodu, k zajištění úkolů uvedených v bodě III/6 tohoto usnesení,

8. ministru životního prostředí zajistit ve spolupráci s ministrem financí odstranění zjištěné ekologické zátěže v prostoru bývalého vojenského letiště Žatec, a to v letech 2003 až 2007;

IV. doporučuje ministru životního prostředí a ředitelům krajských úřadů Moravskoslezského kraje, Ústeckého kraje a Karlovarského kraje vzít v úvahu v navazujících řízeních, stanoviscích a správních rozhodnutích v kompetenci Ministerstva životního prostředí a krajských úřadů, skutečnost, že území pro uvedené průmyslové zóny byly vybrány na základě vícekritériálního posouzení z více nabídnutých a prověřovaných lokalit na území celé České republiky a splňují nej-lépe jak požadavky potenciálního investora, tak další územně - technická a sociálně-ekonomická kritéria, tvořící předmět veřejných zájmů v oblastech restrukturalizace

průmyslové základny České republiky, regionální problematiky zaměstnanosti, racionálního využití vybudované dopravní, technické a občanské infrastruktury.

Provedou:

místopředseda vlády a  
ministr průmyslu a obchodu,  
ministři financí, pro místní rozvoj  
obransy, životního prostředí,  
ministr dopravy a spojů a  
předseda výboru Státního fondu  
dopravní infrastruktury,  
ministr zemědělství a  
předseda prezidia Pozemkového fondu  
České republiky,  
hejtmané Ústeckého kraje,  
Karlovarského kraje,  
Moravskoslezského kraje

Na vědomí:

přednosta Okresního úřadu Louny



Předseda vlády  
Ing. Miloš Z e m a n , v. r.

Poslední aktualizace: 06/10/2002 09:17:22

Adresa: Úřad vlády ČR, Nábřeží Edvarda Beneše 4, Praha 1, PSČ 118 01

VLADA.CZ





**Datum jednání**  
29.05.2002

**Číslo usnesení**  
549/02

Původní formát (WinWord 6, velikost 13.3kB)

## VLÁDA ČESKÉ REPUBLIKY

Příloha č. 2  
k usnesení vlády  
ze dne 29. května 2002 č. 549

### Přehled pozemků ve vlastnictví Pozemkového fondu České Republiky

#### Průmyslová zóna Nošovice

Okres: Frýdek Místek  
Obec: Nižní Lhoty  
Kat. území: Nižní Lhoty List vlastnictví: 10002  
Vlastník Podíl  
1 ČR - Správce POZEMKOVÝ FOND ČESKÉ REPUBLIKY  
1/1

Parcelní číslo Výměra (m<sup>2</sup>) Druh pozemku, způsob využití  
SPRÁVA NÁRODNÍHO MAJETKU

944/3 3.150 ostatní plocha  
ostatní komunikace

#### POZEMKY VE ZJEDNODUŠENÉ EVIDENCI - PARCELY PŮVOD POZEMKOVÝ KATASTR (PK)

62/1 21.558  
67/2 8.818  
535 18.451  
536 15.987  
Celkem 67.964

Okres: Frýdek Místek  
Obec: Nošovice  
Kat. území: Nošovice List vlastnictví: 10002  
Vlastník Podíl  
1 ČR - Správce POZEMKOVÝ FOND ČESKÉ REPUBLIKY  
1/1

Parcelní číslo Výměra (m<sup>2</sup>) Druh pozemku, způsob využití  
SPRÁVA NÁRODNÍHO MAJETKU

1009/16 899 trvalý travnatý porost  
1222/2 3.425 ostatní plocha  
ostatní komunikace  
1238/1 3.488 ostatní plocha  
ostatní komunikace

POZEMKY VE ZJEDNODUŠENÉ EVIDENCI - PARCELY PŮVOD POZEMKOVÝ KATASTR (PK)

Parcelní číslo	Výměra (m <sup>2</sup> )	Druh pozemku, způsob využití
800/1	45.721	
936	3.279	
937/1	45.230	
Celkem		102.042

Poslední aktualizace: 06/13/2002 10:11:14


Adresa: Úřad vlády / ČR, Nábřeží Edvarda Beneše 4, Praha 1, PSČ 118 01

VLÁDA ČR



Datum  
29.0

Původ



Datum jednání

29.05.2002

Číslo usnesení

549/02

Původní formát (WinWord 6, velikost 40.2kB)

## VLÁDA ČESKÉ REPUBLIKY

Příloha č. 3  
k usnesení vlády  
ze dne 29. května 2002 č. 549

PŘEHLED NEMOVITOSTÍ VE VLASTNICTVÍ ČESKÉ REPUBLIKY  
S PŘÍSLUŠNOSTÍ HOSPODAŘIT MINISTERSTVEM OBRANY

LETIŠTĚ ŽATEC (CE 04-28-26) - Průmyslová zóna Žatec

Okres : Louny  
Katastrální území : Minice  
Obec : Velemyšleves

Pozemky :

Parcelní číslo	Druh pozemku, způsob využití	Výměra (m <sup>2</sup> )
st.p.č. 65	zastavěná plocha	865 m <sup>2</sup>
st.p.č. 66	zastavěná plocha	78 m <sup>2</sup>
st.p.č. 67	zastavěná plocha	31 m <sup>2</sup>
st.p.č. 68	zastavěná plocha	57 m <sup>2</sup>
st.p.č. 69	zastavěná plocha	1286 m <sup>2</sup>
st.p.č. 70	zastavěná plocha	1518 m <sup>2</sup>
st.p.č. 71	zastavěná plocha	31 m <sup>2</sup>
st.p.č. 72	zastavěná plocha	65 m <sup>2</sup>
st.p.č. 78	zastavěná plocha	858 m <sup>2</sup>
st.p.č. 79	zastavěná plocha	850 m <sup>2</sup>
st.p.č. 80	zastavěná plocha	425 m <sup>2</sup>
st.p.č. 81	zastavěná plocha	620 m <sup>2</sup>
st.p.č. 82	zastavěná plocha	432 m <sup>2</sup>
st.p.č. 83	zastavěná plocha	443 m <sup>2</sup>
st.p.č. 84	zastavěná plocha	1714 m <sup>2</sup>
st.p.č. 85	zastavěná plocha	77 m <sup>2</sup>
st.p.č. 86	zastavěná plocha	341 m <sup>2</sup>
st.p.č. 87	zastavěná plocha	673 m <sup>2</sup>
st.p.č. 88	zastavěná plocha	435 m <sup>2</sup>
st.p.č. 89	zastavěná plocha	938 m <sup>2</sup>
st.p.č. 90	zastavěná plocha	35 m <sup>2</sup>
st.p.č. 91	zastavěná plocha	1528 m <sup>2</sup>
st.p.č. 92	zastavěná plocha	1566 m <sup>2</sup>

st.p.č. 93 zastavěná plocha	1555 m <sup>2</sup>
st.p.č. 94 zastavěná plocha	1566 m <sup>2</sup>
st.p.č. 95 zastavěná plocha	38 m <sup>2</sup>
st.p.č. 96 zastavěná plocha	41 m <sup>2</sup>
st.p.č. 97 zastavěná plocha	1545 m <sup>2</sup>
st.p.č. 98 zastavěná plocha	558 m <sup>2</sup>
st.p.č. 99 zastavěná plocha	539 m <sup>2</sup>
st.p.č. 100 zastavěná plocha	136 m <sup>2</sup>
st.p.č. 101 zastavěná plocha	454 m <sup>2</sup>
st.p.č. 102 zastavěná plocha	1285 m <sup>2</sup>
st.p.č. 103 zastavěná plocha	250 m <sup>2</sup>
st.p.č. 104 zastavěná plocha	506 m <sup>2</sup>
st.p.č. 105 zastavěná plocha	601 m <sup>2</sup>
st.p.č. 106 zastavěná plocha	1014 m <sup>2</sup>
st.p.č. 107 zastavěná plocha	52 m <sup>2</sup>
st.p.č. 108 zastavěná plocha	1547 m <sup>2</sup>
st.p.č. 109 zastavěná plocha	456 m <sup>2</sup>
st.p.č. 110 zastavěná plocha	728 m <sup>2</sup>

st.p.č. 111 zastavěná plocha	729 m <sup>2</sup>
st.p.č. 112 zastavěná plocha	739 m <sup>2</sup>
st.p.č. 113 zastavěná plocha	65 m <sup>2</sup>
st.p.č. 114 zastavěná plocha	64 m <sup>2</sup>
st.p.č. 115 zastavěná plocha	130 m <sup>2</sup>
st.p.č. 116 zastavěná plocha	1543 m <sup>2</sup>
st.p.č. 117 zastavěná plocha	26 m <sup>2</sup>
st.p.č. 118 zastavěná plocha	338 m <sup>2</sup>
st.p.č. 119 zastavěná plocha	1129 m <sup>2</sup>
st.p.č. 120 zastavěná plocha	630 m <sup>2</sup>
st.p.č. 121 zastavěná plocha	550 m <sup>2</sup>
st.p.č. 122 zastavěná plocha	3913 m <sup>2</sup>
st.p.č. 123 zastavěná plocha	549 m <sup>2</sup>
st.p.č. 124 zastavěná plocha	1559 m <sup>2</sup>
st.p.č. 125 zastavěná plocha	1346 m <sup>2</sup>
st.p.č. 126 zastavěná plocha	676 m <sup>2</sup>
st.p.č. 127 zastavěná plocha	1697 m <sup>2</sup>
st.p.č. 128 zastavěná plocha	1894 m <sup>2</sup>
st.p.č. 129 zastavěná plocha	1523 m <sup>2</sup>
st.p.č. 130 zastavěná plocha	2274 m <sup>2</sup>
st.p.č. 131 zastavěná plocha	1618 m <sup>2</sup>
st.p.č. 132 zastavěná plocha	1589 m <sup>2</sup>
st.p.č. 133 zastavěná plocha	1639 m <sup>2</sup>
st.p.č. 134 zastavěná plocha	724 m <sup>2</sup>
st.p.č. 135 zastavěná plocha	1455 m <sup>2</sup>

st.p.č. 136 zastavěná plocha	1700 m <sup>2</sup>
st.p.č. 137 zastavěná plocha	1822 m <sup>2</sup>
p.p.č. 293/5 ostatní plocha	6094 m <sup>2</sup>
p.p.č. 293/6 ostatní plocha	13211 m <sup>2</sup>
p.p.č. 293/7 ostatní plocha	8434 m <sup>2</sup>
p.p.č. 293/8 ostatní plocha	5118 m <sup>2</sup>
p.p.č. 293/9 ostatní plocha	1840 m <sup>2</sup>
p.p.č. 293/10 ostatní plocha	4168 m <sup>2</sup>

p.p.č. 2  
p.p.č. 2  
p.p.č. 1  
p.p.č.  
p.p.č.  
p.p.č.  
p.p.č.  
p.p.č.  
p.p.č.  
p.p.č.  
p.p.  
p.p.  
p.p.  
p.p.

C

S

I

p.p.č. 293/11 ostatní plocha 8227 m<sup>2</sup>  
p.p.č. 293/12 ostatní plocha 24960 m<sup>2</sup>  
p.p.č. 293/13 ostatní plocha 6557 m<sup>2</sup>  
p.p.č. 293/17 ostatní plocha 262 m<sup>2</sup>  
p.p.č. 293/18 ostatní plocha 1216 m<sup>2</sup>  
p.p.č. 293/25 ostatní plocha 4501 m<sup>2</sup>  
p.p.č. 337/1 ostatní plocha 568999 m<sup>2</sup>  
p.p.č. 337/2 ostatní plocha 12305 m<sup>2</sup>  
p.p.č. 337/3 ostatní plocha 53906 m<sup>2</sup>  
p.p.č. 337/4 ostatní plocha 1211 m<sup>2</sup>  
p.p.č. 337/5 ostatní plocha 1051 m<sup>2</sup>  
p.p.č. 389/2 ostatní plocha 1252 m<sup>2</sup>  
p.p.č. 390 ostatní plocha 8174 m<sup>2</sup>

Celkem

791144 m<sup>2</sup>

Stavby :

jiná stavba na st.p.č. 80  
jiná stavba na st.p.č. 81  
jiná stavba na st.p.č. 84  
jiná stavba na st.p.č. 85  
technická vybavenost na st.p.č. 86  
jiná stavba na st.p.č. 89  
technická vybavenost na st.p.č. 90  
jiná stavba na st.p.č. 91  
jiná stavba na st.p.č. 92  
jiná stavba na st.p.č. 93  
jiná stavba na st.p.č. 94  
technická vybavenost na st.p.č. 95  
jiná stavba na st.p.č. 97

garáž na st.p.č.98  
jiná stavba na st.p.č. 99

technická vybavenost na st.p.č. 100  
jiná stavba na st.p.č. 101  
jiná stavba na st.p.č. 102  
jiná stavba na st.p.č. 103  
jiná stavba na st.p.č. 104  
jiná stavba na st.p.č. 105  
jiná stavba na st.p.č. 106  
jiná stavba na st.p.č. 107  
jiná stavba na st.p.č. 108  
jiná stavba na st.p.č. 109  
jiná stavba na st.p.č. 110  
jiná stavba na st.p.č. 111  
jiná stavba na st.p.č. 112  
jiná stavba na st.p.č. 113  
jiná stavba na st.p.č. 114  
technická vybavenost na st.p.č. 115  
jiná stavba na st.p.č. 116  
jiná stavba na st.p.č. 117  
jiná stavba na st.p.č. 118  
jiná stavba na st.p.č. 119  
jiná stavba na st.p.č. 120  
jiná stavba na st.p.č. 121  
jiná stavba na st.p.č. 122  
jiná stavba na st.p.č. 123  
jiná stavba na st.p.č. 124

jiná stavba na st.p.č. 125  
 jiná stavba na st.p.č. 126  
 jiná stavba na st.p.č. 127  
 jiná stavba na st.p.č. 128  
 jiná stavba na st.p.č. 129  
 jiná stavba na st.p.č. 130  
 jiná stavba na st.p.č. 131  
 jiná stavba na st.p.č. 132  
 jiná stavba na st.p.č. 133  
 jiná stavba na st.p.č. 134  
 jiná stavba na st.p.č. 135  
 jiná stavba na st.p.č. 136  
 jiná stavba na st.p.č. 137

Katastrální území : Nehasice  
 Obec : Bitozeves

Pozemky :

Parcelní číslo	Druh pozemku, způsob využití	Výměra (m <sup>2</sup> )
st.p. č. 72	zastavěná plocha	108 m <sup>2</sup>
st.p. č. 73	zastavěná plocha	1549 m <sup>2</sup>
st.p. č. 74	zastavěná plocha	664 m <sup>2</sup>
st.p. č. 75	zastavěná plocha	1733 m <sup>2</sup>
st.p. č. 76	zastavěná plocha	26 m <sup>2</sup>
st.p. č. 77	zastavěná plocha	1561 m <sup>2</sup>
st.p. č. 78	zastavěná plocha	378 m <sup>2</sup>
st.p. č. 79	zastavěná plocha	343 m <sup>2</sup>
st.p. č. 80	zastavěná plocha	391 m <sup>2</sup>
st.p. č. 81	zastavěná plocha	388 m <sup>2</sup>
st.p. č. 82	zastavěná plocha	402 m <sup>2</sup>
st.p. č. 83	zastavěná plocha	810 m <sup>2</sup>
st.p. č. 84	zastavěná plocha	811 m <sup>2</sup>
st.p. č. 85	zastavěná plocha	550 m <sup>2</sup>
st.p. č. 86	zastavěná plocha	545 m <sup>2</sup>
st.p. č. 87	zastavěná plocha	544 m <sup>2</sup>
st.p. č. 88	zastavěná plocha	490 m <sup>2</sup>
st.p. č. 89	zastavěná plocha	696 m <sup>2</sup>
st.p. č. 90	zastavěná plocha	4010 m <sup>2</sup>
st.p. č. 91	zastavěná plocha	328 m <sup>2</sup>
st.p. č. 92	zastavěná plocha	273 m <sup>2</sup>
st.p. č. 93	zastavěná plocha	38 m <sup>2</sup>
st.p. č. 94	zastavěná plocha	768 m <sup>2</sup>
st.p. č. 95	zastavěná plocha	59 m <sup>2</sup>
st.p. č. 96	zastavěná plocha	380 m <sup>2</sup>
st.p. č. 97	zastavěná plocha	120 m <sup>2</sup>
st.p. č. 98	zastavěná plocha	67 m <sup>2</sup>
st.p. č. 99	zastavěná plocha	38 m <sup>2</sup>
st.p. č. 100	zastavěná plocha	256 m <sup>2</sup>
st.p. č. 101	zastavěná plocha	102 m <sup>2</sup>
st.p. č. 102	zastavěná plocha	402 m <sup>2</sup>
st.p. č. 103	zastavěná plocha	3924 m <sup>2</sup>
st.p. č. 104	zastavěná plocha	63 m <sup>2</sup>

st.p.  
 p.p.č.  
 p.p.č.

p.p.  
 p.p.  
 p.p.  
 p.p.  
 p.p.  
 p.p.  
 p.p.

st.p. č. 105 zastavěná plocha 240 m<sup>2</sup>  
p.p.č. 594/4 ostatní plocha 1571 m<sup>2</sup>  
p.p.č. 801/1 ostatní plocha 513418 m<sup>2</sup>

p.p.č. 801/2 ostatní plocha 72651 m<sup>2</sup>  
p.p.č. 801/3 ostatní plocha 8367 m<sup>2</sup>  
p.p.č. 801/4 ostatní plocha 203918 m<sup>2</sup>  
p.p.č. 801/5 ostatní plocha 70656 m<sup>2</sup>  
p.p.č. 801/6 ostatní plocha 56467 m<sup>2</sup>  
p.p.č. 801/7 ostatní plocha 122296 m<sup>2</sup>  
p.p.č. 801/8 ostatní plocha 18793 m<sup>2</sup>  
p.p.č. 801/9 ostatní plocha 13962 m<sup>2</sup>

Celkem

1105156 m<sup>2</sup>

Stavby :

jiná stavba na st.p.č. 72  
jiná stavba na st.p.č. 73  
jiná stavba na st.p.č. 74  
jiná stavba na st.p.č. 75  
jiná stavba na st.p.č. 76  
jiná stavba na st.p.č. 79  
garáž na st.p.č. 83  
garáž na st.p.č. 84  
garáž na st.p.č. 89  
jiná stavba na st.p.č. 90  
jiná stavba na st.p.č. 91  
technická vybavenost na st.p.č. 92  
jiná stavba na st.p.č. 93  
jiná stavba na st.p.č. 94  
jiná stavba na st.p.č. 95  
jiná stavba na st.p.č. 96  
jiná stavba na st.p.č. 97  
jiná stavba na st.p.č. 98  
technická vybavenost na st.p.č. 99  
jiná stavba na st.p.č. 100  
jiná stavba na st.p.č. 101  
jiná stavba na st.p.č. 102  
jiná stavba na st.p.č. 103  
jiná stavba na st.p.č. 104  
jiná stavba na st.p.č. 105

Katastrální území : Staňkovice u Žatce  
Obec : Staňkovice

Pozemky :

Parcelní číslo	Druh pozemku, způsob využití	Výměra (m <sup>2</sup> )
st.p.č. 319	zastavěná plocha	1632 m <sup>2</sup>
st.p.č. 320	zastavěná plocha	1332 m <sup>2</sup>

st.p.č. 321 zastavěná plocha 1498 m<sup>2</sup>  
 st.p.č. 322 zastavěná plocha 737 m<sup>2</sup>  
 st.p.č. 323 zastavěná plocha 1858 m<sup>2</sup>  
 st.p.č. 324 zastavěná plocha 2015 m<sup>2</sup>  
 st.p.č. 325 zastavěná plocha 550 m<sup>2</sup>  
 st.p.č. 326 zastavěná plocha 1484 m<sup>2</sup>  
 st.p.č. 327 zastavěná plocha 1767 m<sup>2</sup>  
 st.p.č. 328 zastavěná plocha 1617 m<sup>2</sup>  
 st.p.č. 329 zastavěná plocha 1669 m<sup>2</sup>  
 st.p.č. 330 zastavěná plocha 596 m<sup>2</sup>  
 st.p.č. 331 zastavěná plocha 1861 m<sup>2</sup>  
 p.p.č. 836/1 ostatní plocha 60640 m<sup>2</sup>  
 p.p.č. 836/2 ostatní plocha 174282 m<sup>2</sup>  
 p.p.č. 836/7 ostatní plocha 2306 m<sup>2</sup>  
 p.p.č. 836/8 ostatní plocha 2108 m<sup>2</sup>  
 p.p.č. 836/9 ostatní plocha 24467 m<sup>2</sup>  
 p.p.č. 970/2 ostatní plocha 2506 m<sup>2</sup>  
 p.p.č. 970/3 ostatní plocha 983 m<sup>2</sup>  
 p.p.č. 1010/1 ostatní plocha 180006 m<sup>2</sup>  
 p.p.č. 1010/2 ostatní plocha 4895 m<sup>2</sup>  
 p.p.č. 1010/3 ostatní plocha 42253 m<sup>2</sup>  
 p.p.č.\* 1010/4 ostatní plocha 552 m<sup>2</sup>  
 p.p.č.\* 1010/5 ostatní komunikace 8632 m<sup>2</sup>  
 p.p.č. 1010/6 ostatní plocha 3539 m<sup>2</sup>  
 p.p.č.\* 1010/7 ostatní komunikace 8658 m<sup>2</sup>

p.p.č. 1010/8 ostatní plocha 25022 m<sup>2</sup>  
 p.p.č. 1010/9 ostatní plocha 2593 m<sup>2</sup>  
 p.p.č.\* 1010/10 ostatní komunikace 9238 m<sup>2</sup>  
 p.p.č. 1010/11 ostatní plocha 4666 m<sup>2</sup>  
 p.p.č. 1010/12 ostatní plocha 11200 m<sup>2</sup>  
 p.p.č. 1010/13 ostatní plocha 141788 m<sup>2</sup>  
 p.p.č.\* 1010/14 ostatní plocha 2727 m<sup>2</sup>  
 p.p.č.\* 1010/15 ostatní plocha 18845 m<sup>2</sup>  
 p.p.č. 1010/16 ostatní plocha 60876 m<sup>2</sup>

p.p.č.\* 1010/17 ostatní plocha 2342 m<sup>2</sup>  
 p.p.č. 1174/5 ostatní plocha 14914 m<sup>2</sup>  
 \*pozemky ve vlastnictví ČR, správě Okresního úřadu Louny  
 Pozemky ve zjednodušené evidenci - parcely původ Pozemkový katastr (PK)  
 p.č. 834 díl bez výměry (zpracovává se GP)

Celkem 828624 m<sup>2</sup>

Stavby :

jiná stavba na st.p.č. 319  
 jiná stavba na st.p.č. 320  
 jiná stavba na st.p.č. 321  
 jiná stavba na st.p.č. 322  
 jiná stavba na st.p.č. 323  
 jiná stavba na st.p.č. 324  
 jiná stavba na st.p.č. 325  
 jiná stavba na st.p.č. 326  
 jiná stavba na st.p.č. 327  
 jiná stavba na st.p.č. 328



jiná stavba na st.p.č. 329  
 jiná stavba na st.p.č. 330  
 jiná stavba na st.p.č. 331

Katastrální území : Tatinná  
 Obec : Bitozeves

Pozemky :

Parcelní číslo	Druh pozemku, způsob využití	Výměra (m <sup>2</sup> )
st.p. č. 71	zastavěná plocha	607 m <sup>2</sup>
st.p. č. 72	zastavěná plocha	1340 m <sup>2</sup>
st.p. č. 73	zastavěná plocha	347 m <sup>2</sup>
st.p. č. 74	zastavěná plocha	38 m <sup>2</sup>
p.p.č. 554/1	ostatní plocha	299297 m <sup>2</sup>
p.p.č. 554/4	ostatní plocha	9851 m <sup>2</sup>
p.p.č. 554/5	ostatní plocha	3358 m <sup>2</sup>
p.p.č. 554/6	ostatní plocha	38212 m <sup>2</sup>
p.p.č. 554/7	ostatní plocha	65306 m <sup>2</sup>
p.p.č. 554/8	ostatní plocha	91516 m <sup>2</sup>

p.p.č. 554/9	ostatní plocha	4754 m <sup>2</sup>
p.p.č. 555	ostatní plocha	5929 m <sup>2</sup>
p.p.č. 559/1	ostatní plocha	47436 m <sup>2</sup>
p.p.č. 560	ostatní plocha	155 m <sup>2</sup>
p.p.č. 562	ostatní plocha	937 m <sup>2</sup>

Celkem 569083 m<sup>2</sup>

Stavby :

jiná stavba na st.p.č. 71

Katastrální území : Žiželice u Žatce  
 Obec : Žiželice

Pozemky :

Parcelní číslo	Druh pozemku, způsob využití	Výměra (m <sup>2</sup> )
st.p. č. 147	zastavěná plocha	543 m <sup>2</sup>
st.p. č. 148	zastavěná plocha	1765 m <sup>2</sup>
st.p. č. 149	zastavěná plocha	1889 m <sup>2</sup>
st.p. č. 150	zastavěná plocha	799 m <sup>2</sup>
st.p. č. 151	zastavěná plocha	1608 m <sup>2</sup>
st.p. č. 152	zastavěná plocha	1521 m <sup>2</sup>
st.p. č. 153	zastavěná plocha	1540 m <sup>2</sup>
st.p. č. 154	zastavěná plocha	1379 m <sup>2</sup>
st.p. č. 155	zastavěná plocha	558 m <sup>2</sup>
st.p. č. 156	zastavěná plocha	1533 m <sup>2</sup>
st.p. č. 157	zastavěná plocha	1618 m <sup>2</sup>
st.p. č. 158	zastavěná plocha	1718 m <sup>2</sup>
st.p. č. 159	zastavěná plocha	568 m <sup>2</sup>
st.p. č. 160	zastavěná plocha	1491 m <sup>2</sup>
st.p. č. 161	zastavěná plocha	1644 m <sup>2</sup>

st.p. č. 162 zastavěná plocha 1653 m<sup>2</sup>  
 p.p.č. 1060/8 ostatní plocha 199359 m<sup>2</sup>  
 p.p.č. 1060/9 ostatní plocha 15890 m<sup>2</sup>  
 p.p.č. 1060/10 ostatní plocha 4257 m<sup>2</sup>  
 p.p.č. 1060/11 ostatní plocha 7790 m<sup>2</sup>  
 p.p.č. 1060/12 ostatní plocha 2438 m<sup>2</sup>  
 p.p.č. 1060/20 ostatní plocha 6643 m<sup>2</sup>  
 p.p.č. 1060/21 ostatní plocha 7249 m<sup>2</sup>

Celkem 265453 m<sup>2</sup>

## Stavby :

jiná stavba na st.p.č. 147  
 jiná stavba na st.p.č. 148  
 jiná stavba na st.p.č. 149  
 jiná stavba na st.p.č. 150  
 jiná stavba na st.p.č. 151  
 jiná stavba na st.p.č. 152  
 jiná stavba na st.p.č. 153  
 jiná stavba na st.p.č. 154  
 jiná stavba na st.p.č. 155  
 jiná stavba na st.p.č. 156  
 jiná stavba na st.p.č. 157  
 jiná stavba na st.p.č. 158  
 jiná stavba na st.p.č. 159  
 jiná stavba na st.p.č. 160  
 jiná stavba na st.p.č. 161  
 jiná stavba na st.p.č. 162

Katastrální území : Bítovzeves  
 Obec : Bítovzeves

## Pozemky :

Parcelní číslo	Druh pozemku, způsob využití	Výměra (m <sup>2</sup> )
p.p.č. 467	ostatní plocha 488 m <sup>2</sup>	
p.p.č. 544	vodní plocha 3223 m <sup>2</sup>	

Celkem 3711 m<sup>2</sup>

Katastrální území : Velemyšleves  
 Obec : Velemyšleves

## Pozemky :

p.p.č. 1558 ostatní plocha 4197 m<sup>2</sup>

Celkem 4197 m<sup>2</sup>

## DÁLNÁ SEMÉNKOVICE ( CE 04-28-27)

Katastrální území : Seměnkovice  
 Obec : Postoloprty

## Pozemky :

p.p.č. 234/1 ostatní plocha 13771 m<sup>2</sup>  
p.p.č. 234/2 ostatní plocha 1116 m<sup>2</sup>

Celkem 14887 m<sup>2</sup>

#### BLIŽNÁ BÍTOZEVES ( CE 04-28-28)

Katastrální území : Bitozeves  
Obec : Bitozeves

Pozemky :

st.p.č. 186 zastavěná plocha 77 m<sup>2</sup>  
p.p.č. 476/5 ostatní plocha 6203 m<sup>2</sup>

Celkem 6280 m<sup>2</sup>

#### GONIO ŽÍŽELICE ( CE 04-28-29)

Katastrální území : Žíželice u Žatce  
Obec : Žíželice

Pozemky :

Parcelní číslo	Druh pozemku, způsob využití	Výměra (m <sup>2</sup> )
st.p.č. 163	zastavěná plocha	95 m <sup>2</sup>
p.p.č. 1100/1	ostatní plocha	2221 m <sup>2</sup>

p.p.č. 1112/1 ostatní plocha 1965 m<sup>2</sup>  
p.p.č. 1112/2 ostatní plocha 4063 m<sup>2</sup>

Celkem 8344 m<sup>2</sup>

#### LPHM SELIBICE ( CE 04-28-47)

Katastrální území : Selibice  
Obec : Staňkovice

Pozemky :

p.p.č. 287/1 ostatní plocha 6980 m<sup>2</sup>  
p.p.č. 287/2 ostatní plocha 2716 m<sup>2</sup>

Celkem 9696 m<sup>2</sup>

#### VLEČKA - LETIŠTĚ ŽATEC ( CE 04-28-66)

Katastrální území : Bitozeves  
Obec : Bitozeves

Pozemky :

p.p.č. 1139/1 ostatní plocha 8328 m<sup>2</sup>  
p.p.č. 1139/2 ostatní plocha 4954 m<sup>2</sup>  
p.p.č. 1139/3 ostatní plocha 112 m<sup>2</sup>  
p.p.č. 1141/2 ostatní plocha 1315 m<sup>2</sup>

p.p.č. 1141/5 ostatní plocha	497 m <sup>2</sup>
p.p.č. 1141/8 ostatní plocha	68 m <sup>2</sup>
p.p.č. 1141/9 ostatní plocha	708 m <sup>2</sup>
p.p.č. 1141/11 ostatní plocha	2960 m <sup>2</sup>

Pozemky ve zjednodušené evidenci - parcely původ Pozemkový katastr (PK)

p.č. 281 díl 2 (k.ú.Seménkovice)	118 m <sup>2</sup>
p.č. 282 díl 2 (k.ú.Seménkovice)	120 m <sup>2</sup>
p.č. 283 díl 2 (k.ú.Seménkovice)	224 m <sup>2</sup>
p.č. 284 díl 1 (k.ú.Seménkovice)	502 m <sup>2</sup>
p.č. 485/2 díl 2	114 m <sup>2</sup>
p.č. 503 díl 1 (k.ú.Seménkovice)	27 m <sup>2</sup>
p.č. 636 díl 1	766 m <sup>2</sup>
p.č. 637 díl 1	1202 m <sup>2</sup>
p.č. 650 díl 1	174 m <sup>2</sup>
p.č. 651 díl 1	260 m <sup>2</sup>

p.č. 661 díl 1	343 m <sup>2</sup>
p.č. 662 díl 1	527 m <sup>2</sup>
p.č. 666/1 díl 1	591 m <sup>2</sup>
p.č. 669/1 díl 1	397 m <sup>2</sup>
p.č. 669/2 díl 1	349 m <sup>2</sup>
p.č. 672 díl 1	375 m <sup>2</sup>
p.č. 673 díl 1	202 m <sup>2</sup>
p.č. 676 díl 1	182 m <sup>2</sup>
p.č. 678 díl 1	446 m <sup>2</sup>
p.č. 681 díl 2	710 m <sup>2</sup>
p.č. 683 díl 1	513 m <sup>2</sup>
p.č. 690 díl 1	293 m <sup>2</sup>
p.č. 698 díl 1	157 m <sup>2</sup>
p.č. 701 díl 2	132 m <sup>2</sup>
p.č. 708 díl 1	410 m <sup>2</sup>
p.č. 711	402 m <sup>2</sup>
p.č. 716	481 m <sup>2</sup>
p.č. 719 díl 1	107 m <sup>2</sup>
p.č. 721 díl 1	313 m <sup>2</sup>
p.č. 726 díl 1	693 m <sup>2</sup>
p.č. 729/2 díl 2	48 m <sup>2</sup>
p.č. 740 díl 1	412 m <sup>2</sup>

p.č. 743 díl 1	243 m <sup>2</sup>
p.č. 750 díl 1	88 m <sup>2</sup>
p.č. 751 díl 2	516 m <sup>2</sup>
p.č. 760 díl 3	543 m <sup>2</sup>
p.č. 764 díl 2	848 m <sup>2</sup>
p.č. 773 díl 1	920 m <sup>2</sup>
p.č. 781 díl 2	280 m <sup>2</sup>
p.č. 790 díl 2	545 m <sup>2</sup>
p.č. 792 díl 1	571 m <sup>2</sup>
p.č. 811 díl 2	190 m <sup>2</sup>
p.č. 818/1 díl 2	230 m <sup>2</sup>
p.č. 818/2 díl 2	100 m <sup>2</sup>

Celkem

35606 m<sup>2</sup>

Katastrální území : Postoloprty  
Obec : Postoloprty

Pozemky :

Parcelní číslo	Druh pozemku, způsob využití	Výměra (m <sup>2</sup> )
p.p.č. 711/2	ostatní plocha	72 m <sup>2</sup>

Pozemky ve zjednodušené evidenci - parcely původ Pozemkový katastr (PK)

p.č. 536 díl 1	4538 m <sup>2</sup>
p.č. 539/1 díl 1	1338 m <sup>2</sup>
p.č. 541/1 díl 1	3240 m <sup>2</sup>
p.č. 543 díl 2	642 m <sup>2</sup>
p.č. 544 díl 2	2018 m <sup>2</sup>
p.č. 545 díl 2	940 m <sup>2</sup>
p.č. 546 díl 2	340 m <sup>2</sup>
p.č. 547 díl 1	985 m <sup>2</sup>
p.č. 548 díl 1	665 m <sup>2</sup>
p.č. 549 díl 1	329 m <sup>2</sup>
p.č. 550 díl 1	84 m <sup>2</sup>
p.č. 567/1 díl 1	4167 m <sup>2</sup>
p.č. 567/4	110 m <sup>2</sup>
p.č. 1384 díl 1	22 m <sup>2</sup>

Celkem 19490 m<sup>2</sup>

ČOV NEHASICE ( CE 04-28-69)

Katastrální území : Nehasice  
Obec : Bltzeves

Pozemky :

Parcelní číslo	Druh pozemku, způsob využití	Výměra (m <sup>2</sup> )
st.p.č. 106	zastavěná plocha	170 m <sup>2</sup>
st.p.č. 107	zastavěná plocha	16 m <sup>2</sup>
st.p.č. 108	zastavěná plocha	41 m <sup>2</sup>
p.p.č. 478/2	ostatní plocha	3763 m <sup>2</sup>
p.p.č. 478/3	ostatní plocha	297 m <sup>2</sup>
p.p.č. 478/5	ostatní plocha	1494 m <sup>2</sup>

p.p.č. 478/9	ostatní plocha	291 m <sup>2</sup>
p.p.č. 478/10	ostatní plocha	5 m <sup>2</sup>
p.p.č. 478/14	ostatní plocha	66 m <sup>2</sup>

Celkem 6143 m<sup>2</sup>

Stavby :


technická vybavenost na st.p.č. 106  
technická vybavenost na st.p.č. 107  
technická vybavenost na st.p.č. 108


LETIŠTĚ ŽATEC CELKEM 3 667 814 m<sup>2</sup>

Poslední aktualizace: 06/10/2002 10:34:04

Adresa: Úřad vlády ČR, Nabřeží Edvarda Beneše 4, Praha 1, PSČ 118 01

VLADA CZ





1300 / 2006  
Příloha č. 67-67/2007-1440

## Dodatek č. 1

ke smlouvě o zřízení věcného břemene se smlouvou o smlouvě budoucí  
č. 318341245 z 21.12.2004

### Smluvní strany:

1. **Česká republika - Ministerstvo obrany**  
se sídlem v Praze, Tychonova 1, PSČ 160 01 Praha 6  
zastoupená Ing. Josefem LACHMANEM,  
ředitelem odboru pro nakládání s nepotřebným majetkem  
Sekce správy majetku Ministerstva obrany  
pověřeným dle § 7 odst. 2 zákona č. 219/2000 Sb.,  
ministrem obrany ČR, č.j. 1007/2005-8764 ze dne 17.3.2005,  
nám. Svobody 471, 160 01 Praha 6,  
IČ: 60162694  
(dále jen „zavázaný“)

a

2. **Ústecký kraj**  
se sídlem v Ústí nad Labem, Velká Hradební 3118/48, PSČ 400 02 Ústí nad Labem 2  
zastoupený hejtnanem kraje Ing. Jiřím ŠULCEM  
IČ: 70892156  
(dále jen „oprávněný“)

se na základě usnesení vlády České republiky č. 844 z 3.7.2006, kterým se mění usnesení vlády České republiky č. 549 z 29.5.2002, dohodly:

**že v čl. II., bod (37) smlouvy o zřízení věcného břemene se smlouvou o smlouvě budoucí č. 318341245 z 21.12.2004, schválené Ministerstvem financí č.j. 22/40 335/2005-222 ze dne 18.4.2005, podle které byl povolen vklad práva odpovídajícího věcnému břemenu do katastru nemovitostí rozhodnutím Katastrálního úřadu pro Ústecký kraj, Katastrální pracoviště Žatec č.j. V-1201/2005-533 s právními účinky vkladu ke dni 14.6.2005 (dále jen Smlouva) se s účinností ode dne schválení tohoto Dodatku č. 1 Ministerstvem financí, jak je dále uvedeno, ruší první, druhá, třetí a čtvrtá odrážka a nahrazují se novou odrážkou tohoto znění:**

„ - území Strategické průmyslové zóny Žatec bude využito v souladu s pravidly Programu na podporu rozvoje průmyslových zón 2001 - 2006 (PPRPZ) a po ukončení jeho platnosti s pravidly Programu na podporu podnikatelských nemovitostí a infrastruktury 2005 - 2009 (PPPNI), jejichž Správcem je Ministerstvo průmyslu a obchodu, a v souladu se Závaznými podmínkami o účasti státního rozpočtu, které jsou nedílnou součástí Rozhodnutí o poskytnutí dotace podle uvedených programů;“.

Ostatní ustanovení Smlouvy zůstávají beze změny.

Smluvní strany berou na vědomí, že k platnosti tohoto Dodatku č. 1 je nutné schválení Ministerstvem financí podle § 22 odst. 3 zák. č. 219/2000 Sb., ve znění pozdějších předpisů.

Tímto Dodatkem č. 1 nejsou dotčena práva uvedená v § 1 odst. 1 a 2 zák. č. 265/1992 Sb., ve znění pozdějších předpisů, proto Dodatek č. 1 není předmětem zápisu


v katastru nemovitostí.

Dodatek č. 1 je pořízen v pěti stejnopisech, z nichž obě smluvní strany obdrží po dvou výtiscích, jeden stejnopis je určen pro potřeby Ministerstva financí.

Smluvní strany prohlašují, že tento Dodatek č. 1 byl sepsán na základě jejich svobodné, shodné a vážné vůle, že si Dodatek č. 1 před podpisem přečetly, že byl sepsán podle pravdivých údajů a že souhlasí s jeho obsahem. Na důkaz toho připojují své podpisy.

V Praze dne ..... 16.8.2006

V Ústí nad Labem dne ..... 21. 11. 2006



Česká republika - Ministerstvo obrany  
zastoupená Ing. Josefem LACHMANEM,  
ředitelem odboru  
pro nakládání s nepotřebným majetkem  
Sekce správy majetku MO

Ústecký kraj  
zastoupený Ing. Jiřím ŠULCEM,  
hejtmanem kraje

15





**MINISTERSTVO FINANCÍ**  
**majetkoprávní odbor**

V Praze dne 18. dubna 2007  
Č. j.: 22/118 070/2006 – 222

**V ý j i m k o v á   d o l o ž k a**

Ministerstvo financí dnem 18. dubna 2007 povoluje výjimku ve smyslu ustanovení § 26 odst. 1 zákona č. 219/2000 Sb., o majetku České republiky a jejím vystupování v právních vztazích, k dodatku č. 1 podepsanému dne 16. srpna 2006 a dne 21. listopadu 2006 mezi Českou republikou – Ministerstvem obrany, zastoupenou Ing. Josefem Lachmanem, ředitelem Odboru pro nakládání s nepotřebným majetkem a Ústeckým krajem, zastoupeným Ing. Jiřím Šulcem, hejtmanem, ke smlouvě o zřízení věcného břemene se smlouvou o smlouvě budoucí (č. 318341245) podepsané dne 15. a 21. prosince 2004 a opatřené výjimkovou doložkou Ministerstva financí č. j. 22/40 335/2005-222 ze dne 18. dubna 2005.

Tímto dnem zároveň dodatek nabývá platnosti.

