



OP 022-201



topgis  
TopGis, s.r.o., Hněvkovská  
617 00 Brno, DIČ: CZ  
Tel: 533 441 511, www

Číslo SOD objednatele:

Číslo SOD zhotovitele:.....

## SMLOUVA

Tato smlouva se uzavírá dle zákona č. 89/2012 Sb., Občanský zákoník mezi níže uvedenými smluvními stranami:

### I.

#### Smluvní strany

##### 1. Správa Národního parku Podyjí

<b>Společnost:</b>	<b>Správa NP Podyjí</b>
Sídlo:	Na Vyhlídce 5, Znojmo
Zastoupený:	Ing. Tomášem Rothrockem
IČ:	00837971
DIČ:	CZ00837971
zřízena	rozhodnutím ministra životního prostředí č. 10/91

(dále jen objednatel)

##### 2. TopGis, s. r.o.

<b>Firma:</b>	<b>TopGis, s.r.o.</b>
Sídlo:	Hněvkovského 30/65; 617 00, Brno
Zastoupený:	Drahomírou Zedníčkovou, výkonnou ředitelkou
IČ:	29182263
DIČ:	CZ 29182263

(dále jen zhotovitel)

### II.

#### Předmět smlouvy

Za podmínek stanovených touto smlouvou se zhotovitel zavazuje objednateli zpřístupnit formou webových mapových služeb (dále „WMS“) aktuální ortofotomapsu pro území vymezené přílohou č. 1 této smlouvy.

### III.

#### Předmět díla


Předmětem plnění zakázky je vytvoření digitálního datového skladu barevných ortofotomaps a jejich umístění na serveru podporující služby WMS. Zhotovitel zajišťuje, údržbu serveru a pravidelnou aktualizace dat. Předmětem předání zakázky objednateli je internetový odkaz odkazující na data serveru a poskytnutí objednateli přihlašovacích údajů do WMS, včetně přístupového jména a hesla.

### IV.

#### Obsah díla

Digitální barevná ortofotomapsa (DBOFM).

Aktuální ortofotomapsa pořízená v roce 2014 a 2015 v rámci pravidelné aktualizace ortofotomapsy České republiky s velikostí pixelu 12.5 cm. Souřadnicový systém S-JTSK.



## V.

### Cena a termín plnění

1. Služba WMS bude zřízena nejpozději k 1. 4. 2016. Současně bude objednateli předáno přístupové jméno a heslo.
2. Jedná se o časově neomezenou smlouvu, s minimální platností do konce roku 2018, s fakturací příslušné částky vždy v březnu příslušného roku.
3. Cena za dodávanou službu činí 37 000,- Kč bez DPH za jeden rok poskytované služby.
4. Smlouva bude od roku 2018 automaticky prodlužována o platnost minimálně na další rok.
5. Na základě dohody obou smluvních stran, lze od smlouvy odstoupit.

## VI.

### Platební podmínky

1. Objednatel neposkytuje zálohy.
2. Datum splatnosti faktury činí 15 dní od data vystavení faktury.
3. Faktura musí obsahovat náležitosti dle § 28 zákona č. 235/2004, o dani z přidané hodnoty, zejména pak:
  - označení objednatele a zhotovitele, sídlo, IČ, DIČ, číslo vložky v obchodním rejstříku nebo jiné evidenci ekonomických subjektů
  - číslo faktury
  - den splatnosti faktury, datum uskutečnění zdanitelného plnění
  - označení peněžního ústavu, číslo účtu, na který se má platit
  - označení díla, předmět fakturace
  - fakturovanou částku včetně DPH platné v době fakturace v členění – cena bez DPH, DPH a cena s DPH
  - razítko a podpis oprávněné osoby
  - protokol o předání a převzetí díla
4. Objednatel je oprávněn před uplynutím data splatnosti vrátit fakturu na zaplacení ceny za dílo, pokud neobsahuje požadované náležitosti, přílohy, nebo obsahuje nesprávné cenové údaje. Vrácením faktury přestává běžet lhůta splatnosti. Opravená nebo přepracovaná faktura bude opatřena novou lhůtou splatnosti.

## VII.



### Aktualizace díla

1. Zhotovitel se zavazuje v rámci této smlouvy pravidelně aktualizovat data na serveru, z dat vytvářených v rámci aktualizace vlastní barevné ortofotomapy ČR, případně z jiných projektů realizovaných v dané lokalitě. Aktualizace je v dvouletém cyklu s nejbližším rokem 2017.
2. Zhotovitel není oprávněn jednostranně zvýšit cenu za poskytování služeb WMS, po aktualizaci dle bodu 1. tohoto článku.
3. Zhotovitel není oprávněn zvýšit cenu za poskytování služeb WMS o výši inflace předchozího roku, tj. meziroční nárůst dle indexu ČSÚ. Cena je pevně stanovena na dohodnuté období.

## VIII.

### Licenční ujednání

1. Zhotovitel poskytuje objednateli licenci na základě této smlouvy jako nevýhradní.
2. Objednatel se zavazuje doplnit copyright na každý výstup dat v jakékoliv formě, včetně elektronické ve spojení on-line i off-line.
3. Objednatel není oprávněn poskytnout třetí osobě přístup ke službě, ani možnost jakkoli jinak službu využívat mimo společnost objednatele.



## IX.

### Práva a povinnosti smluvních stran

1. Zhotovitel prohlašuje, že zpřístupněné dílo vyhotovil vlastním jménem, na vlastní náklady a odpovědnost.
2. Zhotovitel prohlašuje, že předmět díla je jeho vlastnictvím a na poskytování dat má veškerá práva požadovaná autorským zákonem.
3. Obě smluvní strany jsou povinny se vzájemně informovat o skutečnostech, které mohou mít vliv na provozování a používání služby.
4. Zhotovitel je povinen zpracovat dílo včas a v řádné kvalitě.
5. Zhotovitel je povinen oznámit objednateli s minimální týdenním předstihem termín prací spojených s údržbou a aktualizací dat na serveru, které by mohli mít vliv na funkčnost a provoz WMS.
6. Běžná pravidelná údržba serveru, zálohování dat bude prováděna přednostně mimo pracovní dobu objednatele (Po-Pá 8:00 – 17:00)

## X.

### Sankce, odstoupení od smlouvy

1. Poruší-li objednatel licenční ujednání uvedené v odstavci VIII., je povinen zaplatit zhotoviteli smluvní pokutu ve výši 100 000,- za každé jednorázové porušení.


## XI.

### Závěrečná ujednání

1. Práva a povinnosti smluvních stran výslovně v této smlouvě neupravené se řídí příslušnými ustanoveními zákona č. 121/2000 Sb., o právu autorském, o právech souvisejících s právem autorským a o změně některých zákonů (autorský zákon) v platném znění.
2. Smlouva je vyhotovena ve dvou stejnopisech, z nichž každý má platnost originálu. Jedno vyhotovení je určeno pro objednatele, jedno vyhotovení je určeno pro zhotovitele.
3. Smlouvu je možno měnit pouze na základě dohody formou písemných číslovaných dodatků podepsaných zástupci obou smluvních stran.
4. Obě strany se zavazují, že veškeré případné spory, do nichž se při plnění této smlouvy dostanou, budou řešeny v první řadě dohodou. Zástupci smluvních stran se sejdou na základě písemné výzvy v dohodnutém termínu a místě nejpozději do 10 dnů ode dne doručení výzvy.
5. Smlouva nabývá platnosti i účinnosti dnem podpisu obou smluvních stran.


Ve Znojmě dne ..... 12. 5. 2016

V Brně dne 17 -05- 2016





Ing. Tomáš Rothröckl  
ředitel Správy NP Podyjí



za objednatele



Drahomíra Zedníčková  
Výkonná ředitelka  
TopGis, s r.o.

za zhotovitele





## DODATEK SMLOUVY Č. 1

Ke smlouvě o dílo uzavřené dne 17. 5. 2016

mezi níže uvedenými smluvními stranami:

### 1. Správa Národního parku Podyjí

<b>Společnost:</b> Sídlo: Zastoupený: IČ: DIČ: zřízena	<b>Správa NP Podyjí</b> Na vyhlídce 5, Znojmo Ing. Tomášem Rothröcklem 00837971 CZ00837971 rozhodnutím ministra životního prostředí č. 10/91
---	---

(dále jen objednatel)

### 2. TopGis, s. r.o.

<b>Firma:</b> Sídlo: Zastoupený: IČ: DIČ:	<b>TopGis, s.r.o.</b> Hněvkovského 30/65; 617 00, Brno Drahomírou Zedníčkovou, výkonnou ředitelkou 29182263 CZ 29182263
---	---

(dále jen zhotovitel)

## I. Úvodní ustanovení

Smluvní strany se dohodly, že na základě uzavřené Smlouvy o dílo ze dne 17. 5. 2016 v souladu s ustanovením Článku XI. Závěrečné ujednání odst. 3, přistupují k jejímu doplnění formou číslovaného dodatku.

## II. Předmět dodatku

Tento dodatek smlouvy číslo 1 doplňuje a mění znění textů smlouvy následovně:


### Článek II. Předmět smlouvy - bude nahrazeno tímto textem:

Za podmínek stanovených touto smlouvou se zhotovitel zavazuje objednateli zpřístupnit formou webových mapových služeb (dále WMS):

- aktuální ortofotomapu pro území vymezené přílohou č. 1 této smlouvy
- čtyři vrstvy rastrové mapy ČR pro území vymezené přílohou č. 2 (přiložené v dodatku smlouvy č.1)

### Článek III. Předmět díla - bude nahrazen tímto textem:

Předmětem plnění zakázky je vytvoření digitálního datového skladu barevných ortofotomap a zpřístupnění rastrových map a jejich umístění na serveru podporující služby WMS. Zhotovitel zajišťuje, údržbu serveru a pravidelnou aktualizace dat. Předmětem předání zakázky objednateli je internetový odkaz odkazující na data serveru a poskytnutí objednateli přihlašovacích údajů do WMS, včetně přístupového jména a hesla.



#### Článek IV. Obsah díla - bude doplněn tímto textem:

Základní rastrové mapy ČR:

- **Základní mapa**
- **Podkladová mapa**
- **Barevná mapa**
- **Topografická mapa**

#### Článek V. Cena a termín plnění - odst. 1., 3. a 4. budou nahrazeny tímto textem:

1. Služba WMS:
  - ortofotomapa bude zřízena nejpozději k 1. 4. 2016
  - základní rastrové mapy ČR budou zřízeny nejpozději k 15. 5. 2017Současně bude objednateli předáno přístupové jméno a heslo.
2. Jedná se o časově neomezenou smlouvu, s minimální platností pro:
  - ortofotomapu do konce roku 2018, s fakturací příslušné částky vždy v březnu příslušného roku
  - základní rastrové mapy ČR do konce roku 2018, s fakturací příslušné částky vždy v květnu příslušného roku
3. Cena za dodávanou službu činí:
  - 37 000,- Kč bez DPH za jeden rok poskytované služby pro ortofotomapu
  - 12 000,- Kč bez DPH za jeden rok poskytované služby pro základní rastrové mapy ČR

Odstavce 4. a 5. článku V. budou beze změn.


#### Článek VIII. Aktualizace díla - odst. 1 bude nahrazen tímto textem:

1. Zhotovitel se zavazuje v rámci této smlouvy pravidelně aktualizovat data na serveru:
  - u WMS ortofotomapy z dat vytvářených v rámci aktualizace vlastní barevné ortofotomapy ČR, případně z jiných projektů realizovaných v dané lokalitě.
  - u WMS základní rastrové mapy jednou měsíčně


Následující části článku VIII. budou beze změn.

### III. Závěrečné ustanovení

1. Ostatní ustanovení Smlouvy o dílo zůstávají v platnosti beze změn.
2. Tento dodatek nabývá platnosti a účinnosti dnem jeho podpisu oběma smluvními stranami.



Ing. Tomáš Rothröckl  
Ředitel Správy NP Podyjí



Drahomíra Zedníčková  
výkonná ředitelka

