

Ministerstvo zemědělství
Pozemkový úřad Hradec Králové
Ulrichovo nám. 810, 500 02 Hradec Králové

Č.j. : PÚ/275/859/V/R-I./2008/Zi

Vyřizuj: [obrazek]
Telefon: [obrazek]
Telefax: [obrazek]
e-mail: [obrazek]

V Hradci Králové dne 14.4.2008

Dle rozdělovníku



Toto rozhodnutí nabylo právní moci
dne: 14.5.2008
POZEMKOVÝ ÚŘAD HRADEC KRÁLOVÉ
dne: 14.5.08 podpis:
(4)

R o z h o d n u t í

Ministerstvo zemědělství, Pozemkový úřad Hradec Králové (dále jen „pozemkový úřad“), jako příslušný správní úřad podle ustanovení § 20 písm. b) a § 11 odst. 4, 5 zákona č. 139/2002 Sb., o pozemkových úpravách a pozemkových úřadech a o změně zákona č. 229/1991 Sb., o úpravě vlastnických vztahů k půdě a jinému zemědělskému majetku, ve znění pozdějších předpisů (dále jen „zákon č. 139/2002 Sb.“)

s c h v a l u j e

návrh jednoduché pozemkové úpravy v katastrálním území Dobřenice,

zpracovaný firmou GAP Pardubice s.r.o., Geodetická a projekční kancelář, Pražská 135, 530 06 Pardubice - zodpovědný projektant [obrazek] zodpovědný geodet [obrazek]

Odůvodnění:

Pozemkový úřad v Hradci Králové zahájil řízení o jednoduché pozemkové úpravě (dále jen „JPÚ“) v katastrálním území Dobřenice oznámením všem účastníkům řízení podle § 6, odst. 4, 5 zákona č. 139/2002 Sb. a vyvěšením veřejné vyhlášky na úřední desce Obecního úřadu v Dobřenicích a Pozemkového úřadu v Hradci Králové dne 21.10.2003.

Tato JPÚ v katastrálním území Dobřenice byla vyvolána přípravou stavby dálnice D11, úsek D1105.1 z podnětu Ředitelství silnic a dálnic ČR, Na Pankráci 546/56,145 05 Praha 4, stavebníka této stavby.

Zahájení pozemkové úpravy předcházelo zpracování „Investičního záměru – Studie pozemkových úprav souvisejících s realizací výstavby dálnice D 11 Praha – Hradec Králové, stavba 1105.1 Chýšť – Osičky“.

Předmětem této studie bylo stanovení koncepce řešení JPÚ v úrovni konceptu plánu společných zařízení a ve stanovení rozsahu území přímo ovlivněného dopravními stavbami.

Úvodní jednání podle § 7 zákona č. 139/2002 Sb. se konalo v obci Dobřenice, na obecním úřadě dne 2.3.2004. Přítomní účastníci řízení byli seznámeni s formou, účelem a principy pozemkové úpravy, dále byli seznámeni s obvyklým postupem projekčních a geodetických prací. Na závěr úvodního jednání byl zvolen sbor zástupců vlastníků pozemků (§ 5 odst. 7 zákona č. 139/2002 Sb.) se souhlasem nadpoloviční většiny přítomných vlastníků. Po skončení oficiální části úvodního jednání se sešel zvolený sbor zástupců vlastníků pozemků a jednohlasně zvolil předsedou sboru pana [REDAKCE]

Zájmové území JPÚ (obvod vnitřní a vnější) bylo stanoveno komisionálními terénními pochůzkami (§ 9 odst. 4, 5 a 6 zákona č. 139/2002 Sb.) s komisí, která byla jmenována rozhodnutím pozemkového úřadu a odsouhlasena Katastrálním úřadem v Hradci Králové dne 20.4.2004. Vlastní komisní šetření proběhlo dne 31.3.2005 – vnitřního a vnějšího obvodu, toků a cest JPÚ.

Výsledné geometrické plány na určení obvodu pozemkové úpravy byly předány katastrálnímu úřadu k zápisu do katastru nemovitostí.

V návrhu plánu společných zařízení (§9 odst. 8 č. 139/2002 Sb.) byly vyhodnoceny stanoviska dotčených orgánů státní správy, závěry studie pozemkových úprav souvisejících s realizací výstavby dálnice D 11 (zakázkové číslo 406-02) a analýza současného stavu.

Návrh plánu společných zařízení byl projednáván dne 6.10.2004 sborem zástupců vlastníků pozemků a zastupitelstvem obce byl schválen dne 19.10.2004. Schválen byl také dotčenými orgány státní správy.

Před celkovou pozemkovou úpravou v k.ú. Dobřenice byla provedena změna katastrální hranice Dobřenice – Osičky (vedeny v samostatné dokumentaci). Změny vyplynuly ze zaměření skutečného stavu v terénu. Po zápisu těchto změn katastrálních hranic byl zpracován soupis vstupních nároků. V těchto nárocích byly pozemky dotčené záborovým elaborátem pro D 11 vedeny jako neřešené dle § 2, zákona č.139/2002 Sb. V průběhu zpracování a projednávání návrhu došlo k dohodě se ŘSD o dořešení pozemkové úpravy po dokončení dopravních staveb, a proto byly všechny pozemky v k.ú. Dobřenice převedeny do řešených dle § 2, aby mohly být upravovány hranice dle skutečného stavu po kolaudaci těchto staveb. S takto upravenými nároky byli postupně seznamováni vlastníci pozemků při dalších jednáních.

Soupisy nároků byly vyhotoveny podle těchto zásad:

Pro výpočet vzdálenosti pozemků byl zvolen jako referenční bod střed křižovatky u Obecního úřadu v Dobřenicích.

Výměra jednotlivých parcel byla převzata z SPI.

Při ocenění pozemků se vycházelo u zemědělských pozemků z mapy BPEJ. Cena zemědělských pozemků vycházela z přílohy č. 16, vyhlášky č.540/2002Sb. v platném znění. Touto cenou byly oceněny i vodní toky a cesty.

První soupisy vstupních nároků byly vystaveny dne 29.5.2006 a projednány ve dnech 6.6. a 7.6.2007. Druhé soupisy nároků byly projednány postupně společně s návrhem nového umístění pozemků v průběhu r. 2006 a 2007.

První pracovní koncept návrhu byl projednáván s vlastníky, kteří se zúčastnili jednání ve dnech 26.1. a 9.3.2007. Další návrhy byly dle připomínek projednávány ve dnech 14.6.2007, 16.7.2007 a 10.9.2007.

Návrh pozemkové úpravy ve smyslu § 11 odst.1, byl vystaven po dobu 30-ti dnů k vyjádření a posledním připomínkám od 21.11.2007 na Obecním úřadě v Dobřenicích a Pozemkovém úřadě v Hradci Králové. Po dobu vystavení nebyly k návrhu vzneseny žádné připomínky.

Dne 16.1.2008 na zasedání sboru zástupců vlastníků pozemků byl návrh doporučen k závěrečnému ústnímu jednání a k rozhodnutí o schválení Pozemkovým úřadem v Hradci Králové. Sbor zástupců vlastníků pozemků doporučil, aby společná zařízení byla realizována v co nejkratším termínu.

Dne 21.2.2008 proběhlo na Obecním úřadě v Dobřenicích dle § 11 odst. 3 závěrečné ústní jednání, kde byla souhrnem veřejnost seznámena s průběhem a dokončováním pozemkové úpravy v tomto katastrálním území.

Součástí tohoto rozhodnutí je grafická příloha ve formě návrhu digitální katastrální mapy (DKM) pro k.ú. Dobřenice s nově přiřazenými parcelními čísly. Při tvorbě DKM došlo k upřesnění výměr a z těchto důvodů i k drobným odchylkám výměr v přiložených bilancích tohoto rozhodnutí proti projednaným soupisům nových pozemků (tento postup je v souladu s § 11 odst.8 zákona č. 139/2002 Sb.).


Toto rozhodnutí bude doručeno ve smyslu § 11 odst. 5 zákona č. 139/2002 Sb. všem známým účastníkům řízení. Rozhodnutí o schválení návrhu je zároveň oznámeno veřejnou vyhláškou.

Do doby vydání rozhodnutí o výměně nebo přechodu vlastnických práv, popřípadě o zřízení nebo zrušení věcného břemene k dotčeným pozemkům, nastane závazný právní vztah, kdy o údajích týkajících se schváleného návrhu podává informace pozemkový úřad. Jednotlivé pozemky nebo jejich části nemůže jejich vlastník v uvedené době bez souhlasu pozemkového úřadu zatížit nebo zcizit (§ 11 odst. 12 zákona č. 139/2002 Sb.).

Pozemkový úřad zajistí, aby nové uspořádání pozemků bylo vytyčeno a označeno v terénu podle potřeby vlastníků, včetně fyzického předání se zřetelem na finanční zajištění z prostředků státního rozpočtu (§ 12 odst. 1,2 zákona č. 139/2002 Sb.).

Poučení o odvolání:

Proti tomuto rozhodnutí je možno podat do 15-ti dnů od doručení odvolání k Ministerstvu zemědělství, Ústřednímu pozemkovému úřadu (§ 22, písm. e) zákona č. 139/2002 Sb., podáním učiněným u Pozemkového úřadu v Hradci Králové (viz § 54 zákona č. 71/1967 Sb. o správním řízení - správní řád, ve znění pozdějších předpisů).



Ing. Radomír Tyllš
ředitel

Přílohy:

- **vlastníkům pozemků** jen ta **písemná** (souhrnná bilance – neposílat zpět, je to součást rozhodnutí) + **grafická část návrhu**, která se dotýká konkrétního účastníka řízení (§ 11 odst. 5 zákona č. 139/2002 Sb.)

Rozdělovník:

- I. **známí účastníci řízení** dle seznamu založeném na pozemkovém úřadě
- II. **ostatní účastníci řízení** - dle § 11 odst. 5 zákona č. 139/2002 Sb. se rozhodnutí oznamuje veřejnou vyhláškou, vyvěšenou po dobu 15 dnů na úřední desce Ministerstva zemědělství, Pozemkového úřadu v Hradci Králové a na úřední desce Obecního úřadu v Dobřenicích, kde lze do schváleného návrhu nahlédnout
- III. **Katastrální úřad pro Královéhradecký kraj, Katastrální pracoviště Hradec Králové**, Collinova 481, 502 00 Hradec Králové (**po nabytí právní moci**)

OBEC DOBŘENICE

503 25, IČ 00268721, ČSOB 159134975/0300

Státní pozemkový úřad
Pobočka Hradec Králové
Eva Pavlová
Haškova 357
50002 Hradec Králové

Vaše značka:
dne

Naše značka:
00525/2022/Dobr

Vyřizuje:



V Dobřenicích
30.06.2022

Věc:

R 159 - polní cesta P8DO v k.ú. Dobřenice

Dobrý den,

zasíláme vám usnesení zastupitelstva obce Dobřenice ze dne 27.06.2022 ohledně navrhovaných cest P6DO (Bohdanečská) a prioritní cesty P8DO (Za vodojemem).

S pozdravem



Státní pozemkový úřad
Doruceno: 08.07.2022
SPU 246438/2022
1 listy: 3 přílohy.



spuess86206a74

OBEC
DOBŘENICE
503 25

Příloha: - usnesení zastupitelstva obce Dobřenice ze dne 27.06.2022

e-mail: dobrenice@volny.cz
telefon a fax:

Usnesení:

Zastupitelé na svém zasedání dne 27.06.2022 s c h v á l i l i:

- Č.j. 29/04/2022
Zapisovatelka zápisu [REDACTED]
Hlasování: pro - 6 proti - 0 zdržel se hlas. - 0
- Č.j. 30/04/2022
Ověřovateli zápisu byly schváleny [REDACTED]
Hlasování: pro - 6 proti - 0 zdržel se hlas. - 0
- Č.j. 31/04/2022
Program zasedání
Hlasování: pro - 6 proti - 0 zdržel se hlas. - 0
- Č.j. 32/04/2022
Zastupitelstvo obce Dobřenice schvaluje dne 27.06.2022 u prioritní polní cesty P8DO v k.ú. Dobřenice požadavek na rozšíření v rámci kategorie P4, 0/30 (dle PSZ) u jízdního pruhu na šíři 3,5 m + oboustranná krajnice v šíři 0,25 m, povrch – penetrační makadam opatřený nátěrem (obrusná vrstva).
Hlasování: pro - 4 proti - 0 zdržel se hlas. - 2
- Č.j. 33/04/2022
Zastupitelstvo obce Dobřenice schvaluje dne 27.06.2022, že v současné době již nepožaduje realizaci účelové komunikace – polní cesty P6DO (Bohdanečská) v k.ú. Dobřenice.
Hlasování: pro - 6 proti - 0 zdržel se hlas. - 0
- Č.j. 34/04/2022
Zastupitelstvo obce Dobřenice schvaluje dne 27.06.2022 požadavek na realizaci účelové komunikace – polní cesty P8DO v k.ú. Dobřenice na parcele č. 786 v k.ú. Dobřenice – místo původního požadavku na polní cestu P6DO.
Hlasování: pro - 4 proti - 0 zdržel se hlas. - 2
- Č.j. 35/04/2022
Zastupitelstvo Obce Dobřenice se zavazuje k převzetí stavby účelové komunikace – polní cesty P8DO v k.ú. Dobřenice na parcele č. 786 v k.ú. Dobřenice po její realizaci a kolaudačním řízení do majetku obce. O tuto účelovou komunikaci se následně bude obec starat s péčí řádného hospodáře.
Hlasování: pro - 4 proti - 0 zdržel se hlas. - 2
- Č.j. 36/04/2022
Nabídku č. 3 SVĚT OKEN s.r.o., Jasenická 1254, 755 01 VSETÍN, IČO: 25831925, DIČ: 25831925 – cenová nabídka na výměnu 3 kusů vchodových dveří do objektu kabin čp. 167 – cena zahrnuje demontáž starých a montáž nových vchodových dveří v ceně 101.181,00 Kč
Hlasování: pro - 6 proti - 0 zdržel se hlas. - 0
- Č.j. 37/04/2022
Zápis z minulého zasedání
Hlasování: pro - 6 proti - 0 zdržel se hlas. - 0

Zapsal:




Dne 27.06.2022

Ověřili: Člen zastupitelstva

Člen zastupitelstva

Starosta obce



Č.j. zadavatele č. 1: SPU 012168/2016

Č.j. zadavatele č. 2: 23248/21/16-21500-Tal

SMLOUVA

o společném postupu směřujícím k zadání veřejných zakázek

uzavřená ve smyslu ust. § 2 odst. 9 zákona č. 137/2006 Sb., o veřejných zakázkách
včetně
pozdějších předpisů
mezi následujícími smluvními stranami:

Státní pozemkový úřad
Doručeno: 23.02.2016
SPU 092934/2016
listy: 1 příloh: 1



spouss625a6741

Česká republika - Státní pozemkový úřad

Krajský pozemkový úřad pro Královéhradecký kraj

Adresa: Kydlinovská 245, 503 01 Hradec Králové

Zastoupený Ing. Petrem Lázněvským, ředitelem Krajského pozemkového úřadu pro Královéhradecký kraj

V technických záležitostech je oprávněna jednat: RNDr. Marie Jančíková, vedoucí Pobočky Hradec Králové

Bankovní spojení: Česká národní banka

Číslo účtu: 3723001/0710

IČ 01312774

(dále jen „zadavatel č. 1“)

a

Česká republika - Ředitelství silnic a dálnic ČR

Zastoupený Ing. Tomášem Grossem, Ph.D., ředitelem Závodu Praha

ve věcech smluvních oprávněn jednat: Ing. Tomáš Gross, Ph.D., ředitel Závodu Praha

Adresa: Na Pankráci 56, 145 05 Praha 4

Bankovní spojení: Českomoravská záruční banka a.s.

Číslo účtu: 700500102/4300

IČ 65993390

DIČ CZ65993390

(dále jen „zadavatel č. 2“)

Čl. I.

Účel smlouvy

Zadavatelé č. 1 a č. 2, jakožto veřejní zadavatelé podle § 2 odst. (2) zákona č. 137/2006 Sb., o veřejných zakázkách, ve znění pozdějších předpisů (dále jen „zákon o veřejných zakázkách“), se touto smlouvou sdružují do sdružení zadavatelů podle § 2 odst. 9 zákona o veřejných zakázkách (dále jen „sdružení zadavatelů“) za účelem společného postupu při zadání veřejných zakázek, jejímž cílem má být realizace prioritních schválených společných zařízení navržených v rámci pozemkových úprav v souvislosti se Studiemi pozemkových úprav souvisejících s realizací výstavby dálnice D 11 – stavba 1105-2 Osičky – Hradec Králové, která spadá do územní působnosti Pobočky Hradec Králové, včetně uzavření příslušných smluv, a to za podmínek specifikovaných dále v této smlouvě.

K dosažení účelu uvedeného v odst. 1 tohoto článku smlouvy se smluvní strany zavazují vzájemně spolupracovat podle pravidel stanovených touto smlouvou.

Čl. II.

Specifikace veřejné zakázky

1. Předmětem veřejných zakázek podle čl. I této smlouvy je realizace schválených prioritních společných zařízení v souladu s pozemkovými úpravami v k.ú. Stará Voda, k.ú. Nové Město n. Cidlinou a k.ú. Klamoš, vřc v obvodu pozemkových úprav vyvolaných z podnětu stavebníka v souvislosti s výstavbou dálnice D 11 – stavba 105-2 Osičky – Hradec Králové

Konkrétně se jedná o následující stavby s názvy:

R 139 – Polní cesta „Ke Kozině“ v k.ú. Stará Voda

R 140 – Polní cesta „Široká“ v k.ú. Nové Město nad Cidlinou

R 145 – Polní cesta „Ke Rtánovu“ v k.ú. Klamoš, Nové Město nad Cidlinou

R 146 – Polní cesta „Za Humny“ v k.ú. Klamoš

(všechny v okrese Hradec Králové), na nichž se zadavatel č. 2 podílí v závislosti na rozsahu území dotčeného stavbou Dálnice D 11 – stavbou 1105-2 Osičky - Hradec Králové. Jedná se o realizaci účelových komunikací – polních cest, včetně zajištění technického dozoru těchto staveb a záchranného archeologického dohledu těchto staveb. Financování těchto akcí je ze 100 % z rozpočtu zadavatele č. 2 (ŘSD ČR). Zahájení realizací stavebních prací se předpokládá od 04/2016.

2. Předmětem veřejných zakázek podle čl. I této smlouvy je dále příprava a zadání výběrových řízení schválených prioritních společných zařízení v souladu se schválenými pozemkovými úpravami v k.ú. Osice, k.ú. Krásnice, k.ú. Osičky, k.ú. Dobřenice, k.ú. Praskačka a k.ú. Sedlice vše v obvodu pozemkových úprav vyvolaných z podnětu stavebníka v souvislosti s výstavbou dálnice D 11 – stavba 1105-2 Osičky – Hradec Králové. Konkrétně se jedná o veřejné zakázky malého rozsahu na služby (zadávané mimo režim zákona) na zadání zpracování následujících projektových dokumentací (DSP, DPS) na stavby polních cest vřc. ozelenění s názvy:

R 157 – Polní cesta C1, C5, C6 v k. ú. Osice

R 148 – Polní cesta „Salvátorka“ v k. ú. Krásnice

R 149 – Polní cesta P6OS v k. ú. Osičky a k. ú. Dobřenice

R 159 - Polní cesta O6DO (Bohdanečská) v k. ú. Dobřenice

R 185 – Polní cesta „Za Simonovými“ v k. ú. Praskačka

R 186 – Polní cesta „Za Humny“ v k. ú. Praskačka

R 187 – Polní cesta a izolační zeleň 5, 1.5, 1.6 v k. ú. Sedlice

(všechny v okrese Hradec Králové), na nichž se zadavatel č. 2 podílí v závislosti na rozsahu území dotčeného stavbou Dálnice D 11 – stavbou 1105-2 Osičky - Hradec Králové. Jedná se o zpracování projektové dokumentace (DSP, DPS) pro polní cesty vřc. odvodnění, sjezdů na pole a výhyben a doprovodné zeleně v této lokalitě stanovené Studiemi souvisejících s realizací výstavby dálnice D 11.

Následně dojde k realizaci účelových komunikací – polních cest, včetně ozelenění. Zajištění zadávacích řízení na zhotovitele staveb a zajištění autorského dozoru, technického dozoru těchto staveb a záchranného archeologického dohledu těchto staveb. Financování těchto akcí je hrazeno

ze 100 % z rozpočtu zadavatele č. 2 (ŘSD ČR). Zahájení výběrových řízení na zpracování projektových dokumentací – předpoklad 02/2016.

Čl. III.

Jednání za sdružení

K jednání a činnostem souvisejícím se zadáváním veřejné zakázky, není-li dále v této smlouvě uvedeno jinak, je za sdružení zadavatelů podle této smlouvy oprávněn zadavatel č. 1.

Zadavatel č. 1 je dále oprávněn za sdružení zadavatelů jednat a činit veškeré právní úkony vůči orgánu dohledu při případném přezkumném řízení vztahujícím se k veřejné zakázce podle této smlouvy.

Zadavatel č. 1 nese odpovědnost za jednání a úkony související se zadáváním veřejných zakázek dle zákona o veřejných zakázkách, resp. dle platné Směrnice státního pozemkového úřadu pro zadávání veřejných zakázek.

Čl. IV.

Povinnosti smluvních stran

Zadavatel č. 1 je mimo jiné povinen:

- a) zajistit přípravu a zpracování zadávacích dokumentací na zhotovitele staveb uvedených v čl. II., bodě 1 a na zadání veřejné zakázky malého rozsahu na technické dozory staveb a archeologické dohledy staveb uvedených v čl. II., bodě 1 a předat tuto dokumentaci a návrhy smluv zadavateli č. 2 k připomínkování
- b) zajistit přípravu a zpracování veřejných zakázek malého rozsahu na zpracování projektových dokumentací staveb uvedených v čl. II., bodě 2 a následně i zajištění přípravy a zpracování zadávacích dokumentací na zhotovitele staveb, zajistit veřejné zakázky na technické dozory staveb a archeologické dohledy staveb uvedených v čl. II., bodě 2 a předat tuto dokumentaci a návrhy smluv zadavateli č. 2 k připomínkování
- c) zahájit a vést zadávací řízení podle zákona o veřejných zakázkách, resp. dle platné Směrnice státního pozemkového úřadu pro zadávání veřejných zakázek
- d) přijímat nabídky uchazečů
- e) poskytovat zájemcům a uchazečům případné doplňující informace
- f) v případě nejasností požádat uchazeče o písemné vysvětlení nabídky
- g) přijímat a přezkoumávat námítky dodavatelů proti nesprávnému postupu zadavatele
- h) kdykoliv na požádání předložit zadavateli č. 2 příslušnou dokumentaci vázící se k veřejné zakázce
- i) po zániku sdružení dle této smlouvy předat zadavateli č. 2 kopie veškerých písemností a dokladů vázících se k zadání zakázky a výběru nejvhodnějšího uchazeče, pokud o ně zadavatel č. 2 požádá a pokud je již neobdržel v průběhu zadávání

Zadavatel č. 2 je mimo jiné povinen:

- a) respektovat v rámci aplikace „zákon o veřejných zakázkách“ postup zadavatele č. 1 podle jeho vnitřního předpisu
- b) poskytovat zadavateli č. 1 součinnost v rámci procesu zadávání veřejné zakázky
- c) uplatnit připomínky a návrhy k zadávací dokumentaci a návrhu smlouvy o dílo, pokud zadavateli č. 1 nesdělí, že připomínky či návrhy neuplatní
- d) vyjádřit se k jednotlivým uchazečům a navrhnout případné doplnění či jiné úpravy okruhu uchazečů, pokud to povaha veřejné zakázky připouští, a pokud zadavateli č. 1 nesdělí, že k okruhu uchazečů nemá připomínek

- e) účastnit se posouzení a hodnocení nabídek v příslušných komisích a za tímto účelem delegovat do těchto komisí dva zástupce
- f) po výběru nejvhodnější nabídky uzavírat příslušnou smlouvu o dílo jako jeden z účastníků smlouvy na straně objednatele.

Čl. V.

Platnost smlouvy, zánik sdružení a účasti na něm

Tato smlouva se uzavírá na dobu určitou, tj. do okamžiku dosažení účelu podle čl. I. smlouvy, tj. do uzavření plnění z poslední smlouvy o dílo všemi účastníky smlouvy, specifikované v čl. II, bodě 1. a 2. specifikace veřejné zakázky. Tímto okamžikem sdružení zadavatelů podle této smlouvy zaniká.

Účastník této smlouvy je oprávněn ze sdružení zadavatelů vystoupit pouze z vážných důvodů, které je povinen sdělit druhému účastníkovi této smlouvy.

Platnost této smlouvy ani zánik sdružení zadavatelů, případně zánik účasti v něm, nemá vliv na případnou odpovědnost zadavatele č. 1 za jednotlivé úkony v rámci zadávacího řízení podle čl. III. a IV. této smlouvy.

Čl. VI.

Závěrečná ustanovení

Pokud v této smlouvě není stanoveno jinak, řídí se smluvní strany ustanovení uvedenými v čl. II. této smlouvy, jinak příslušnými ustanoveními občanského zákoníku a zákona o veřejných zakázkách.

Při komunikaci mezi účastníky této smlouvy se upřednostňuje elektronická forma komunikace, tj. ve formě e-mailu.

Tato smlouva je vyhotovena ve čtyřech stejnopisech, z nichž každý z účastníků této smlouvy obdrží po dvou vyhotoveních.

Tato smlouva může být měněna pouze na základě písemných dodatků podepsaných smluvními stranami.

Účastníci této smlouvy si smlouvu přečetli, souhlasí s jejím obsahem a prohlašují, že nebyla sepsána v ústí ani za jinak nápadně nevýhodných podmínek. Na důkaz toho připojují své podpisy.

V Hradci Králové dne: 25. 02. 2016

V Praze dne: 16. 02. 2016


Zadavatel č. 1:



Ing. Petr Lázněvský
ředitel Krajského pozemkového úřadu
pro Královéhradecký kraj

AD
ý kraj
②

Zadavatel č. 2:



Dodatek č. 1 ke smlouvě o společném postupu směřujícímu k zadání veřejných zakázek

uzavřená ve smyslu ust. § 2 odst. 9 zákona č. 137/2006 Sb., o veřejných zakázkách, ve
znění pozdějších předpisů
mezi následujícími smluvními stranami:

Česká republika - Státní pozemkový úřad

Krajský pozemkový úřad pro Královéhradecký kraj

Adresa: Kydlinovská 245, 503 01 Hradec Králové

Zastoupený Ing. Petrem Lázňovským, ředitelem Krajského pozemkového úřadu pro
Královéhradecký kraj

V technických záležitostech je oprávněn jednat: Dipl.-Ing. et Ing. Jaroslav Novotný, vedoucí
Pobočky Hradec Králové

Bankovní spojení: Česká národní banka

Číslo účtu: 3723001/0710

IČ 01312774

(dále jen „zadavatel č. 1“)

a

Česká republika - Ředitelství silnic a dálnic ČR

Zastoupené Ing. Tomášem Grossem, Ph.D., ředitelem Závodu Praha

ve věcech smluvních oprávněn jednat: Ing. Tomáš Gross, Ph.D., ředitel Závodu Praha

ve věcech technických oprávněn jednat: Ing. Jan Rádl, vedoucí oddělení přípravy
a realizace D11

Adresa: Na Pankráci 56, 145 05 Praha 4

Bankovní spojení: Českomoravská záruční banka a.s.

Číslo účtu: 700500102/4300

IČ 65993390

DIČ CZ65993390

(dále jen „zadavatel č. 2“)

Smluvní strany uzavřeny níže uvedeného dne, měsíce a roku tento Dodatek č. 1 ke smlouvě o společném postupu směřujícímu k zadání veřejných zakázek, č.j. zadavatele č. 1: SPU 012168/2016, zadavatele č. 2: 23248/21/16-21500-Tal.

Na základě dohody smluvních stran a v souladu s čl. VI. Smlouvy s společným postupu směřujícímu k zadání veřejných zakázek se v původní smlouvě mění v čl. II, bod 2.

Původní text:

1. Předmětem veřejných zakázek podle čl. I této smlouvy je dále příprava a zadání výběrových řízení schválených prioritních společných zařízení v souladu se schválenými pozemkovými úpravami v k.ú. Osice, k.ú. Krásnice, k.ú. Osičky, k.ú. Dobřenice, k.ú. Praskačka a k.ú. Sedlice vše v obvodu pozemkových úprav vyvolaných z podnětu stavebníka v souvislosti s výstavbou dálnice D 11 – stavba 1105-2 Osičky – Hradec Králové. Konkrétně se jedná o veřejné zakázky malého rozsahu na služby (zadávané mimo režim zákona) na zadání zpracování následujících projektových dokumentací (DSP, DPS) na stavby polních cest vč. ozelenění s názvy:

R 157 – Polní cesta C1, C5, C6 v k. ú. Osice

R 148 – Polní cesta „Salvátorka“ v k. ú. Krásnice

R 149 – Polní cesta P6OS v k. ú. Osičky a k. ú. Dobřenice

R 159 – Polní cesta O6DO (Bohdanečská) v k. ú. Dobřenice

R 185 – Polní cesta „Za Simonovými“ v k. ú. Praskačka

R 186 – Polní cesta „Za Humny“ v k. ú. Praskačka

R 187 – Polní cesta a izolační zeleň 5, 1.5, 1.6 v k. ú. Sedlice

(všechny v okrese Hradec Králové), na nichž se zadavatel č. 2 podílí v závislosti na rozsahu území dotčeného stavbou Dálnice D 11 – stavbou 1105-2 Osičky - Hradec Králové. Jedná se o zpracování projektové dokumentace (DSP, DPS) pro polní cesty vč. odvodnění, sjezdů na pole a výhyben a doprovodné zeleně v této lokalitě stanovené Studiemi souvisejících s realizací výstavby dálnice D 11.

Následně dojde k realizaci účelových komunikací – polních cest, včetně ozelenění. Zajištění zadávacích řízení na zhotovitele staveb a zajištění autorského dozoru, technického dozoru těchto staveb a záchranného archeologického dohledu těchto staveb. Financování těchto akcí je hrazeno ze 100 % z rozpočtu zadavatele č. 2 (ŘSD ČR). Zahájení výběrových řízení na zpracování projektových dokumentací – předpoklad 02/2016.

a nahrazuje se novým textem:

2. Předmětem veřejných zakázek podle čl. I této smlouvy je dále příprava a zadání výběrových řízení schválených prioritních společných zařízení v souladu se schválenými pozemkovými úpravami v k.ú. Osice, k.ú. Krásnice, k.ú. Osičky, k.ú. Dobřenice, k.ú. Praskačka a k.ú. Sedlice u Hradce Králové vše v obvodu pozemkových úprav vyvolaných z podnětu stavebníka v souvislosti s výstavbou dálnice D 11 – stavba 1105-2 Osičky – Hradec Králové. Konkrétně se jedná o veřejné zakázky malého rozsahu na služby (zadávané mimo režim zákona) na zadání zpracování následujících projektových dokumentací (DSP, DPS) na stavby polních cest vč. ozelenění s názvy:

R 157 – Polní cesta C1, C5, C6 v k. ú. Osice

R 148 – Polní cesta „Salvátorka“ v k. ú. Krásnice

R 149 – Polní cesta P6OS v k. ú. Osičky a k. ú. Dobřenice

R 159 – Polní cesta P8DO v k. ú. Dobřenice

R 187 – Polní cesta a izolační zeleň 5, 1.5, 1.6 v k. ú. Sedlice u Hradce Králové

(všechny v okrese Hradec Králové), na nichž se zadavatel č. 2 podílí v závislosti na rozsahu území dotčeného stavbou Dálnice D 11 – stavbou 1105-2 Osičky - Hradec Králové. Jedná se o zpracování projektové dokumentace (DSP, DPS) pro polní cesty vč. odvodnění, sjezdů na pole a výhyben a doprovodné zeleně v této lokalitě stanovené Studiemi souvisejících s realizací výstavby dálnice D 11.

Zahájení výběrových řízení na zpracování projektových dokumentací R 148 – Polní cesta „Salvátorka“ v k. ú. Krásnice, R 149 – Polní cesta P6OS v k. ú. Osičky a k. ú. Dobřenice a R 159 – Polní cesta P8DO v k. ú. Dobřenice – předpoklad zadávání VZMR na služby v průběhu let 2022-2023.

Následně dojde k realizaci účelových komunikací – polních cest, včetně ozelenění. Zajištění zadávacích řízení na zhotovitele staveb a zajištění autorského dozoru, technického dozoru těchto staveb a záchranného archeologického dohledu těchto staveb. Financování těchto akcí je hrazeno ze 100 % z rozpočtu zadavatele č. 2 (ŘSD ČR).

U R 157 – Polní cesta C1, C5, C6 v k. ú. Osice a R 187 – Polní cesta a izolační zeleň 5, 1.5, 1.6 v k. ú. Sedlice u Hradce Králové jsou k datu podpisu tohoto Dodatku č. 1 již projektové dokumentace (DSP+DPS) zpracovány, tato společná zařízení v k.ú. Osice a Sedlice u Hradce Králové jsou připravená k realizaci (viz samostatná smlouva o společném zadávání realizace společných zařízení).

Odůvodnění:

Ke změně došlo z důvodu změny ve stanovení prioritních staveb společných zařízení a jejich počtu ze strany příslušných obcí.

Ostatní ustanovení smlouvy o společném postupu směřujícímu k zadání veřejných zakázek, neuvedené v Dodatku č. 1, zůstávají beze změny.

Závěrečná ustanovení

1. Smluvní strany po přečtení tohoto dodatku prohlašují, že tento dodatek byl sepsán na základě pravdivých údajů, nebyl ujednáno v tísni ani za jinak jednostranně nevýhodných podmínek.
2. Tento dodatek nabývá platnosti dnem podpisu smluvních stran.
3. Tento dodatek je vyhotoven ve 4 stejnopisech, ve dvou vyhotoveních pro příkazce a dvou vyhotoveních pro příkazníka, každý z nich má váhu originálu.

Přílohy:

- Zápis z jednání ze dne 26.4.2022,
- Usnesení ze zastupitelstva Obce Dobřenice ze dne 27.6.2022 (č.j. 32/04/2022, č.j. 33/04/2022, č.j. 34/04/2022, č.j. 35/04/2022).

V Hradci Králové dne: - 7 - 11 - 2022

Zadavatel č. 1:



Ing. Petr Lázňovský
ředitel Krajského pozemkového úřadu
pro Královéhradecký kraj

V Praze dne: - 3 - 01 - 2023

Zadavatel č. 2:

