



Pozemkový fond České republiky

Sídlo: Praha 3, Husinecká 1024/11a, PSČ 130 00

zastoupený Ing. Alenou Vašákovou, pověřenou vedením Odloučeného pracoviště Pfcres4a8c87ce

adresa Č. Lípa, Dubická 970, PSČ 470 01

IČ: 45797072; DIČ: CZ45797072

Zapsán v obchodním rejstříku vedeném Městským soudem v Praze, odd.A, vložka 6664

Bankovní spojení: GEMB Česká Lípa, č.úctu: 259106-824/0600

(dále jen „pronajímatel“)

- na straně jedné -

a

obchodní firma:

ZOD Brniště a.s.

IČO:

001 19 407

sídlo:

Jáchymov 1, Brniště, PSČ 471 29

Zapsána v obchodním rejstříku vedeného Krajským soudem v Ústí nad Labem, odd. DrXXIV, vložka 1075;

osoba oprávněná jednat za právnickou osobu: Ing. Petr Kubíček- předseda představenstva, Ing. Otto Forman-

člen představenstva

(dále jen „nájemce“)

- na straně druhé -

uzavírají podle ustanovení § 663 a násl. zákona č. 40/1964 Sb., občanský zákoník, ve znění pozdějších předpisů, tuto

NÁJEMNÍ SMLOUVU

č. 66 N 12/39

přechod z NS č. 1N10/39

Čl. I

Pronajímatel spravuje ve smyslu zákona č. 229/1991 Sb., ve znění pozdějších předpisů (dále jen "zákon o půdě") tyto nemovitosti ve vlastnictví státu vedené u Katastrálního pracoviště Česká Lípa Katastrálního úřadu pro Liberecký kraj. Nedílnou součástí nájemní smlouvy je příloha č.1 /sumář pronajatých nemovitostí/; další přílohou jsou výpisy z KN.

Čl. II

Pronajímatel přenechává nájemci nemovitosti uvedené v čl.I /příloha č.1/ do užívání za účelem: *provozování zemědělské výroby.*

Čl. III

Nájemce je povinen:

- a) užívat pozemky řádně v souladu s jejich účelovým určením, hospodařit na nich způsobem založeným na střídání plodin a hnojení organickou hmotou ve dvou až čtyřletých cyklech podle fyzikálních vlastností půdy, způsobu hospodaření a nároků pěstovaných rostlin
- b) dodržovat povinnosti vyplývající ze zákona č. 326/2004 Sb., o rostlinolékařské péči, ve znění pozdějších předpisů,
- c) dodržovat zákaz hospodářské činnosti vyvolávající erozi půdy a používání toxických a jiných škodlivých látek s dlouhodobým reziduálním účinkem, dodržovat ust. § 3 odst. 1 zákona č. 334/1992 Sb., o ochraně zemědělského půdního fondu, ve znění pozdějších předpisů,
- d) umožnit pronajímateli provádění kontroly k bodům a) až c) formou nahlédnutí do evidence rozborů a vstupem na pozemek,
- e) dodržovat povinnosti vyplývající ze zákona č. 449/2001 Sb., o myslivosti, ve znění pozdějších předpisů,

- f) provádět podle podmínek sběr kamene,
- g) vyžádat si souhlas pronajímatele při realizaci zúrodnovacích opatření a zakládání trvalých porostů na pozemcích nebo při provádění změny druhu pozemku (kultury),
- h) trpět věcná břemena spojená s nemovitostmi, jež jsou předmětem nájmu,
- i) platit v souladu se zákonnou úpravou daň z nemovitostí za pronajaté nemovitosti, jež jsou předmětem nájmu.

Čl. IV

- 1) Tato smlouva se uzavírá od **4.12.2012** na dobu neurčitou.
- 2) Právní vztah založený touto smlouvou lze ukončit dohodou nebo písemnou výpovědí.
- 3) Smluvní strany se v souladu s § 678 zákona č. 40/1964 Sb., občanský zákoník, ve znění pozdějších předpisů, dohodly na jednoměsíční výpovědní lhůtě.
- 4) Nájemní smlouvu lze vypovědět v jednoměsíční výpovědní lhůtě, a to vždy jen k 1. říjnu běžného roku výpovědí doručenou druhé smluvní straně nejpozději do jednoho měsíce před tímto dnem.

Čl. V

- 1) Nájemce je povinen platit pronajímateli nájemné.
- 2) Nájemné se platí **ročně pozadu** k 1.10. běžného roku.
- 3) Roční nájemné se stanovuje dohodou ve výši **162.791,- Kč** (slovy: stošedesátdvatisíc-semdesátdevadesátjedna korun českých).
- 4) Nájemné bude hrazeno převodem na účet pronajímatele vedený u GE Money Bank a.s., Česká Lípa , číslo účtu 259106-824/0600, variabilní symbol: **6611239**
- 5) Nájemné za období od účinnosti smlouvy do 30.9.2013 včetně činí 134.247,- Kč (slovy: stotřicetčtyřítisícdvěstěčtyřicetsedm korun české) a bude hrazeno k 1.10.2013.
výpočet nájemného od 4.12.2012 do 30.9.2013: 162.791,- Kč/roč.nájem./ : 365 /rok/ x 301 /dny/= 134.247,- Kč

Zaplacením se rozumí připsání placené částky na účet pronajímatele.

- 6) Nedodrží-li nájemce lhůtu pro úhradu nájemného, je povinen podle ust. § 517 zákona č.40/1964 Sb., občanský zákoník, ve znění pozdějších předpisů, zaplatit pronajímateli úrok z prodlení.
- 7) Prodlení nájemce s úhradou nájemného delší než 60 dnů se považuje za porušení smlouvy, které zakládá právo pronajímatele od smlouvy odstoupit.

Čl. VI

Pokud jsou na pronajímaných nemovitostech zřízena meliorační zařízení, nájemce se zavazuje:

- u melioračních zařízení umístěných pod povrchem půdy zajistit údržbu,
- k hlavním melioračním zařízením umožnit přístup za účelem provedení údržby.

Čl. VII

Nájemce bere na vědomí a je srozuměn s tím, že nemovitosti, které jsou předmětem nájmu dle této smlouvy, mohou být pronajímatelem převedeny na třetí osoby v souladu s jeho dispozičním oprávněním.

Čl. VIII

Nájemce je oprávněn přenechat pronajaté nemovitosti, některé z nich nebo jejich části do podnájmu jen s předchozím písemným souhlasem pronajímatele.

Čl. IX

Smluvní strany se dohodly, že jakékoliv změny a doplňky této smlouvy jsou možné pouze písemnou formou na základě dohody smluvních stran.

Čl. X

Tato smlouva je vyhotovena ve 4 stejnopisech, z nichž každý má platnost originálu. Jeden stejnopis přebírá nájemce a ostatní jsou určeny pro pronajímatele.


Čl. XI


Tato smlouva nabývá platnosti dnem jejího podpisu smluvními stranami.


Čl. XII

Smluvní strany po přečtení této smlouvy prohlašují, že s jejím obsahem souhlasí, a že tato smlouva je shodným projevem jejich vážné a svobodné vůle, a na důkaz toho připojují své podpisy.

V České Lípě, dne 4.12.2012


Pozemkový fond České republiky
pověřena vedením odloučeného pracoviště
Ing. Alena Vašáková
Pronajímatel


za správnost: Bc. Iveta Jurčová


.....
ZOD Brniště a.s.
Ing. Petr Kubíček- předseda představenstva
Ing. Otto Forman- člen představenstva
nájemce



Výpis

z obchodního rejstříku, vedeného
Krajským soudem v Ústí nad Labem
oddíl B, vložka 2270

Datum zápisu:	27. května 1961
Spisová značka:	B 2270 vedená u Krajského soudu v Ústí nad Labem
Obchodní firma:	ZOD Brniště a.s.
Sídlo:	Brniště, Jáchymov 1, PSČ 471 29
Identifikační číslo:	001 19 407
Právní forma:	Akciová společnost
Předmět podnikání:	hostinská činnost pekařství, cukrářství opravy ostatních dopravních prostředků a pracovních strojů činnost účetních poradců, vedení účetnictví, vedení daňové evidence výroba, obchod a služby neuvedené v přílohách 1 až 3 živnostenského zákona. silniční motorová doprava - nákladní vnitrostátní provozovaná vozidly o největší povolené hmotnosti do 3,5 tuny včetně, - nákladní vnitrostátní doprava provozovaná vozidly o největší povolené hmotnosti nad 3,5 tuny řeznictví a uzenářství
Předmět činnosti:	zemědělská výroba včetně hospodaření na vodních plochách se zaměřením: a) rostlinná výroba včetně chmelařství, ovocnářství, vinohradnictví a pěstování zeleniny, hub, okrasných rostlin, léčivých a aromatických rostlin, rostlin pro technické a energetické užití na pozemcích vlastních, pronajatých, nebo užívaných na základě jiného právního důvodu, popřípadě provozovaná bez pozemků, b) živočišná výroba zahrnující chov hospodářských a jiných zvířat či živočichů za účelem získávání, zpracování a výroby živočišných produktů, chov hospodářských zvířat k tahu a chov sportovních a dostihových koní, c) produkce chovných a plemenných zvířat, využití jejich genetického materiálu a získávání zárodečných produktů, pokud jde o zvířata uvedená v písmenu b), d) výroba osiv a sadby, školkařských výpěstků a genetického materiálu rostlin, e) úprava, zpracování a prodej vlastní produkce zemědělské výroby, f) hospodaření v lese, na pozemcích vlastních, pronajatých, nebo užívaných na základě jiného právního důvodu, g) hospodaření s vodou pro zemědělské a lesnické účely. - pronájem nemovitostí, hvůří a nebytových prostor

- poskytování veterinární péče, léčebné a preventivní činnosti v plném rozsahu

Statutární orgán - představenstvo:	předseda představenstva: Ing. Petr Kubíček, dat. nar. 11. října 1969 Praha 9 - Klánovice, Boušova 892, PSČ 190 14 den vzniku funkce: 1. července 2012 den vzniku členství: 1. července 2012
	místopředseda představenstva: Ing. Ivan Pastorek, dat. nar. 16. června 1959 Brniště - Velký Grunov 30, PSČ 471 29 den vzniku funkce: 1. července 2012 den vzniku členství: 1. července 2012
	člen představenstva: Pavel Cihlář, dat. nar. 29. června 1976 Hamr na Jezeře - Břevniště 15, PSČ 471 28 den vzniku členství: 1. července 2012
	člen představenstva: Ing. Otto Forman, dat. nar. 1. června 1967 Liberec XIX - Horní Hanychov, Krakovská 381, PSČ 460 08 den vzniku členství: 1. července 2012
	člen představenstva: Ing. Petr Jána, dat. nar. 25. července 1970 Brniště - Velký Grunov 134, PSČ 471 29 den vzniku členství: 1. července 2012
	člen představenstva: JUDr. Milan Miler, dat. nar. 29. srpna 1964 Praha 9, Jablonecká 413, PSČ 190 00 den vzniku členství: 1. července 2012
	člen představenstva: Ing. Peter Sklenár, dat. nar. 30. dubna 1969 Praha 9, Stoupající 785/12, PSČ 190 00 den vzniku členství: 1. července 2012
Způsob jednání:	Jménem společnosti jedná navenek předseda nebo místopředseda samostatně. Je-li však pro právní úkon, který činí představenstvo předepsána písemná forma, je potřeba podpisu alespoň dvou členů představenstva.
Dozorčí rada:	člen dozorčí rady: Ing. Michal Vaněk, dat. nar. 11. ledna 1967 Praha 6, Mickiewiczova 9, PSČ 160 00 den vzniku členství: 1. července 2012
	člen dozorčí rady: Ing. Jiří Voves, dat. nar. 3. prosince 1968 Praha 8, Eledrova 733/12, PSČ 181 00 den vzniku členství: 1. července 2012
Akcie:	22 951 ks akcie na jméno v listinné podobě ve jmenovité hodnotě 1 000,- Kč

Příloha k nájemní smlouvě č. 66N12/39

ZOD Brniště a.s.

Variabilní symbol: 6611239

Uzavřeno: 4.12.2012

Roční nájem:

Jáchymov 1

Datum tisku: 22.11.2012

Účinná od: 4.12.2012

162 791 Kč

Brniště

Katastr	Parcela	/	Díl	Skup.	Kultura	Číslo LV	Cena za ha [Kč]	Výměra [m2]	%	Nájem [Kč]
Brniště										
	180	1	0	2	7	10 002	81 700	571	1,0	46,65
	329	1	0	2	2	10 002	81 700	40 345	1,0	3 296,19
nově změna výměry	442	1	0	2	7	10 002	81 700	4 702	1,0	384,15
nově změna výměry	476	3	0	2	2	10 002	81 700	15 858	1,0	1 295,60
	484	16	0	2	2	10 002	81 700	4 287	1,0	350,25
	487	3	0	2	7	10 002	81 700	1 024	1,0	83,66
	516	8	0	2	2	10 002	81 700	7 170	1,0	585,79
nově změna výměry	522	4	0	2	7	10 002	81 700	730	1,0	59,64
	529	5	0	2	2	10 002	81 700	7 386	1,0	603,44
	529	6	0	2	2	10 002	81 700	1 003	1,0	81,95
	576	7	0	2	7	10 002	81 700	671	1,0	54,82
	606	1	0	2	7	10 002	81 700	6 810	1,0	556,38
	643	3	0	2	7	10 002	81 700	1 820	1,0	148,69
	687	3	0	2	7	10 002	81 700	5 470	1,0	446,90
	688	2	0	2	7	10 002	81 700	859	1,0	70,18
	879	2	0	2	7	10 002	81 700	5 509	1,0	450,09
	920	1	0	2	7	10 002	81 700	10 803	1,0	882,61
	1 111	1	0	2	7	10 002	81 700	12 132	1,0	991,18
	1 140	3	0	2	7	10 002	81 700	1 439	1,0	117,57
	1 151	1	0	2	2	10 002	81 700	106 437	1,0	8 695,90
	1 220	14	0	2	2	10 002	81 700	371	1,0	30,31
	1 406	1	0	2	2	10 002	81 700	392 764	1,0	32 088,82
	1 474	4	0	2	7	10 002	81 700	159	1,0	12,99
	1 474	20	0	2	7	10 002	81 700	47	1,0	3,84
	1 474	21	0	2	7	10 002	81 700	86	1,0	7,03
	1 474	23	0	2	7	10 002	81 700	22	1,0	1,80
	1 519	1	0	2	2	10 002	81 700	596	1,0	48,69
	1 519	6	0	2	2	10 002	81 700	195	1,0	15,93
	1 563	1	0	2	7	10 002	81 700	8 937	1,0	730,15
	1 563	6	0	2	7	10 002	81 700	333	1,0	27,21
	1 563	7	0	2	7	10 002	81 700	5 839	1,0	477,05
	1 582	1	0	2	2	10 002	81 700	19 297	1,0	1 576,56
	1 711	3	0	2	2	10 002	81 700	7 593	1,0	620,35
								671 265		54 842,37
Hlemýždí										
	97	5	0	2	2	10 002	48 300	2 652	1,0	128,09
	97	10	0	2	2	10 002	48 300	11 405	1,0	550,86
	116	2	0	2	7	10 002	48 300	898	1,0	43,37
	142	1	0	3	0	10 002	48 300	15 049	1,0	726,87
nově	142	3	0	2	2	10 002	48 300	59 980	1,0	2 897,03
	142	31	0	2	2	10 002	48 300	3 245	1,0	156,73
nově z p.č.142/3	142	35	0	2	2	10 002	48 300	1 750	1,0	84,53
	254	31	0	2	2	10 002	48 300	10 509	1,0	507,58
	254	32	0	2	2	10 002	48 300	35	1,0	1,69
	260	72	0	2	7	10 002	48 300	117	1,0	5,65
	284	13	0	2	2	10 002	48 300	320	1,0	15,46
	446	10	0	2	2	10 002	48 300	13 544	1,0	654,18

Příloha k nájemní smlouvě č. 66N12/39

ZOD Brniště a.s.

Variabilní symbol: 6611239

Uzavřeno: 4.12.2012

Roční nájem:

Jáchymov 1

Datum tisku: 22.11.2012

Účinná od: 4.12.2012

162 791 Kč

Brniště

Katastr	Parcela	/	Díl	Skup.	Kultura	Číslo LV	Cena za ha [Kč]	Výměra [m2]	%	Nájem [Kč]
	446	23	0	2	2	10 002	48 300	103 496	1,0	4 998,86
	446	24	0	2	2	10 002	48 300	700	1,0	33,81
	446	25	0	2	2	10 002	48 300	1 351	1,0	65,25
	518	8	0	2	7	10 002	48 300	4 032	1,0	194,75
									229 083	11 064,71

Chotovice u Nového Boru

	282	1	0	2	2	10 002	52 300	23 064	1,0	1 206,25
									23 064	1 206,25

Kamenice u Zákup

	441	0	0	2	7	10 002	79 600	34 036	1,0	2 709,27
	446	0	0	2	2	10 002	79 600	84 839	1,0	6 753,18
	455	0	0	2	7	10 002	79 600	29 370	1,0	2 337,85
oddělena 531/2 171	531	1	0	2	7	10 002	79 600	67 776	1,0	5 394,97
	554	0	0	2	7	10 002	79 600	730	1,0	58,11
	619	0	0	2	7	10 002	79 600	11 308	1,0	900,12
	624	0	0	2	7	10 002	79 600	14 574	1,0	1 160,09
									242 633	19 313,59

Lindava

	1 367	3	0	2	7	10 002	59 100	280	1,0	16,55
									280	16,55

Mimoň

	4 648	1	0	2	2	10 002	53 700	549 073	1,0	29 485,22
									549 073	29 485,22

Pertoltice pod Ralskem

	1 075	1	0	2	2	10 002	74 800	16 982	1,0	1 270,25
	1 110	2	0	2	2	10 002	74 800	4 617	1,0	345,35
	1 110	3	0	2	2	10 002	74 800	174	1,0	13,02
	1 110	4	0	2	2	10 002	74 800	455	1,0	34,03
	1 139	0	0	2	2	10 002	74 800	82 246	1,0	6 152,00
	1 186	2	0	2	2	10 002	74 800	890	1,0	66,57
odděl.z 1186/1	1 186	4	0	2	2	10 002	74 800	75 693	1,0	5 661,84
									181 057	13 543,06

Pihel

část	1 224	1	0	2	2	10 002	52 200	122 183	1,0	6 377,95
	1 224	4	0	2	2	10 002	52 200	1 695	1,0	88,48
	1 224	19	0	2	2	10 002	52 200	31 439	1,0	1 641,12
									155 317	8 107,55

Příloha k nájemní smlouvě č. 66N12/39

ZOD Brniště a.s.

Variabilní symbol: 6611239

Uzavřeno: 4.12.2012

Roční nájem:

Jáchymov 1

Datum tisku: 22.11.2012

Účinná od: 4.12.2012

162 791 Kč

Brniště

Katastr	Parcela	/	Díl	Skup.	Kultura	Číslo LV	Cena za ha [Kč]	Výměra [m2]	%	Nájem [Kč]
Starý Šidlov										
	239	0	0	2	2	10 002	62 000	42 860	1,0	2 657,32
	419	0	0	2	2	10 002	62 000	153 882	1,0	9 540,68
	729	1	0	2	2	10 002	62 000	171 255	1,0	10 617,81
nově dle GP/2009!	729	3	0	2	2	10 002	62 000	65	1,0	4,03
								368 062		22 819,84
Velenice u Zákup										
	781	0	0	2	7	10 002	78 100	7 589	1,0	592,70
	784	0	0	2	7	10 002	78 100	20 502	1,0	1 601,21
	848	0	0	2	2	10 002	78 100	365	1,0	28,51
	850	0	0	2	2	10 002	78 100	356	1,0	27,80
								28 812		2 250,22
Velký Grunov										
nově z p.č.109/1	109	10	0	2	7	10 002	71 600	257	1,0	18,40
	644	1	0	2	2	10 002	71 600	1 726	1,0	123,58
								1 983		141,98
CELKEM:								2 450 629		162 791 Kč

VÝPIS Z KATASTRU NEMOVITOSTÍ - KatastrNVF

22.11.2012 10:23:55

Informace o parcelách
na katastrálním území: Brniště
Číselný kód: 609978

Obec:	Brniště	Číselný kód:	561444					
Okres:	Česká Lípa	Číselný kód:	3501					
Par.cis	Díl	Výměra[m ²]	DP	CP-E	LV	Využití	Mapa	Parcelní skupina
180/1	0	571	7		10002		KMD	2
		571	KÓD BPEJ 51410					
329/1	0	40345	2		10002		KMD	2
		5150	KÓD BPEJ 51110					
		27527	KÓD BPEJ 51450					
		7668	KÓD BPEJ 54310					
442/1	0	4702	7		10002		KMD	2
		1863	KÓD BPEJ 54210					
		2839	KÓD BPEJ 54310					
476/3	0	15858	2		10002		KMD	2
		8144	KÓD BPEJ 51410					
		4818	KÓD BPEJ 54210					
		1974	KÓD BPEJ 54310					
		922	KÓD BPEJ 54410					
484/16	0	4287	2		10002		KMD	2
		4167	KÓD BPEJ 54310					
		120	KÓD BPEJ 54410					
487/3	0	1024	7		10002		KMD	2
		121	KÓD BPEJ 54310					
		903	KÓD BPEJ 54410					
516/8	0	7170	2		10002		KMD	2
		7170	KÓD BPEJ 54210					
522/4	0	730	7		10002		KMD	2
		281	KÓD BPEJ 54400					
		449	KÓD BPEJ 56701					
529/5	0	7386	2		10002		KMD	2
		5914	KÓD BPEJ 54400					
		1472	KÓD BPEJ 56701					
529/6	0	1003	2		10002		KMD	2
		889	KÓD BPEJ 51400					
		114	KÓD BPEJ 54400					
576/7	0	671	7		10002		KMD	2
		671	KÓD BPEJ 54410					
606/1	0	6810	7		10002		KMD	2
		95	KÓD BPEJ 54210					
		6715	KÓD BPEJ 54410					
643/3	0	1820	7		10002		KMD	2
		1820	KÓD BPEJ 54410					
687/3	0	5470	7		10002		KMD	2
		5470	KÓD BPEJ 54410					
688/2	0	859	7		10002		KMD	2
		859	KÓD BPEJ 54410					
879/2	0	5509	7		10002		KMD	2
		5465	KÓD BPEJ 51410					
		44	KÓD BPEJ 54410					
920/1	0	10803	7		10002		KMD	2
		7187	KÓD BPEJ 51450					
		3616	KÓD BPEJ 54300					
1111/1	0	12132	7		10002		KMD	2
		618	KÓD BPEJ 51450					
		11514	KÓD BPEJ 54710					
1140/3	0	1439	7		10002		KMD	2
		1439	KÓD BPEJ 54410					
1151/1	0	106437	2		10002		KMD	2
		34927	KÓD BPEJ 54210					
		71510	KÓD BPEJ 54310					
1220/14	0	371	2		10002		KMD	2
		371	KÓD BPEJ 54400					
1406/1	0	392764	2		10002		KMD	2
		90639	KÓD BPEJ 51100					
		270545	KÓD BPEJ 51110					
		31580	KÓD BPEJ 54310					
1474/20	0	47	7		10002		KMD	2
		47	KÓD BPEJ 54310					
1474/21	0	86	7		10002		KMD	2
		86	KÓD BPEJ 51100					
1474/23	0	22	7		10002		KMD	2
		22	KÓD BPEJ 54310					
1474/4	0	159	7		10002		KMD	2
		159	KÓD BPEJ 51100					
1519/6	0	195	2		10002		KMD	2
		108	KÓD BPEJ 51100					

Výpis z programu KatastrNVF
Data k 1.11.2012

22.11.2012 10:23:5

1519/1	0	87 596	KÓD BPEJ 57201 2	10002	KMD	2
1563/6	0	596 333	KÓD BPEJ 51100 7	10002	KMD	2
1563/7	0	2 331 5839	KÓD BPEJ 51100 KÓD BPEJ 57201 7	10002	KMD	2
1563/1	0	26 5813 8937	KÓD BPEJ 51100 KÓD BPEJ 57201 7	10002	KMD	2
1582/1	0	8937 19297	KÓD BPEJ 57201 2	10002	KMD	2
1711/3	0	18195 1102 7593	KÓD BPEJ 51100 KÓD BPEJ 57201 2	10002	KMD	2
		321 3991 3281	KÓD BPEJ 51450 KÓD BPEJ 54210 KÓD BPEJ 54310			

Vlastník: 10002 Pozemkový fond České republiky, Čast obce: Žižkov Husinecká 1024/11a, Hlavní město Praha-Praha, 13000
Česká republika

Počet parcel 33
Výměra celkem[m²] 671265

VÝPIS Z KATASTRU NEMOVITOSTÍ - KatastrNVF

22.11.2012 10:46:49

Informace o parcelách
na katastrálním území: Lindava
Číselný kód: 683833

Obec:	Cvikov	Číselný kód:	561479					
Okres:	Česká Lípa	Číselný kód:	3501					
Par.cis	Díl	Výměra[m ²]	DP	CP-E	LV	Využití	Mapa	Parcelní skupina
1367/3	0	280	7		10002		KMD	2
		280	KÓD BPEJ 77101					

Vlastník: 10002 Pozemkový fond České republiky, Čast obce: Žižkov Husinecká 1024/11a, Hlavní město Praha-Praha, 13000
Česká republika

Počet parcel 1
Výměra celkem[m²] 280

VÝPIS Z KATASTRU NEMOVITOSTÍ - Katastr NMF

22.11.2012 10:27:01

Informace o parcelách
na katastrálním území: Hlemýžďí
Číselný kód: 609986

Obec:	Brniště	Číselný kód:	561444					
Okres:	Česká Lípa	Číselný kód:	3501					
Par.cis	Díl	Výměra[m ²]	DP	CP-E	LV	Využití	Mapa	Parcelní skupina
97/10	0	11405	2		10002		KMD	2
		10303	KÓD BPEJ 52112					
		1102	KÓD BPEJ 55201					
97/5	0	2652	2		10002		KMD	2
		2652	KÓD BPEJ 55201					
116/2	0	898	7		10002		KMD	2
		898	KÓD BPEJ 55201					
142/3	0	59980	2		10002		KMD	2
		4365	KÓD BPEJ 52110					
		15442	KÓD BPEJ 52112					
		40173	KÓD BPEJ 55201					
142/1	0	15049	2		10002		KMD	3
142/31	0	3245	2		10002			2
		274	KÓD BPEJ 52110					
		1262	KÓD BPEJ 52112					
		656	KÓD BPEJ 52152					
		1053	KÓD BPEJ 55201					
142/35	0	1750	2		10002		KMD	2
		1750	KÓD BPEJ 55201					
254/31	0	10509	2		10002		KMD	2
		4106	KÓD BPEJ 52110					
		6403	KÓD BPEJ 55201					
254/32	0	35	2		10002		KMD	2
		35	KÓD BPEJ 52110					
260/72	0	117	7		10002		KMD	2
		117	KÓD BPEJ 52110					
284/13	0	320	2		10002		KMD	2
		320	KÓD BPEJ 54200					
446/23	0	103496	2		10002		KMD	2
		11152	KÓD BPEJ 51310					
		5273	KÓD BPEJ 52112					
		85910	KÓD BPEJ 54501					
		1161	KÓD BPEJ 57201					
446/24	0	700	2		10002		KMD	2
		273	KÓD BPEJ 51310					
		256	KÓD BPEJ 52112					
		171	KÓD BPEJ 52152					
446/25	0	1351	2		10002		KMD	2
		1351	KÓD BPEJ 52152					
446/10	0	13544	2		10002		KMD	2
		11359	KÓD BPEJ 52112					
		2185	KÓD BPEJ 54310					
518/8	0	4032	7		10002		KMD	2
		4032	KÓD BPEJ 57201					

Vlastník: 10002 Pozemkový fond České republiky, Čast obce: Žižkov Husinecká 1024/11a, Hlavní město Praha-Praha, 13000
Česká republika

Počet parcel
Výměra celkem[m²]

16
229083

VÝPIS Z KATASTRU NEMOVITOSTÍ - KatastrNVF

22.11.2012 10:29:11

Informace o parcelách
na katastrálním území: Chotovice u Nového Boru
Číselný kód: 653381

Obec:	Chotovice	Číselný kód:	561622					
Okres:	Česká Lípa	Číselný kód:	3501					
Par.cis	Díl	Výměra[m ²]	DP	CP-E	LV	Využití	Mapa	Parcelní skupina
282/1	0	23064	2		10002		DKM	2
		19707	KÓD BPEJ 52811					
		3357	KÓD BPEJ 54710					
Vlastník:	10002	Pozemkový fond České republiky, Cast obce:Žižkov Husinecká 1024/11a, Hlavní město Praha-Praha, 13000 Česká republika						
							Počet parcel	1
							Výměra celkem[m ²]	23064

VÝPIS Z KATASTRU NEMOVITOSTÍ - KatastrNVF

22.11.2012 10:30:33

Informace o parcelách
na katastrálním území: Kamenice u Zákup
Číselný kód: 662534

Obec:	Zákupy	Číselný kód:	562262					
Okres:	Česká Lípa	Číselný kód:	3501					
Par.cis	Díl	Výměra[m ²]	DP	CP-E	LV	Využití	Mapa	Parcelní skupina
441	0	34036	7		10002		DKM	2
		19966	KÓD BPEJ 51410					
		14070	KÓD BPEJ 54410					
446	0	84839	2		10002		DKM	2
		77219	KÓD BPEJ 51410					
		7620	KÓD BPEJ 54410					
455	0	29370	7		10002		DKM	2
		2936	KÓD BPEJ 51410					
		26434	KÓD BPEJ 54410					
531/1	0	67776	7		10002		DKM	2
		67697	KÓD BPEJ 54752					
554	0	730	7		10002		DKM	2
		730	KÓD BPEJ 54752					
619	0	11308	7		10002		DKM	2
		11308	KÓD BPEJ 51552					
624	0	14574	7		10002		DKM	2
		14441	KÓD BPEJ 51400					
		133	KÓD BPEJ 51552					
Vlastník:	10002	Pozemkový fond České republiky, Cast obce:Žižkov Husinecká 1024/11a, Hlavní město Praha-Praha, 13000 Česká republika						
							Počet parcel	7
							Výměra celkem[m ²]	242633

VÝPIS Z KATASTRU NEMOVITOSTÍ - KatastrNVE

22.11.2012 10:31:31

Informace o parcelách
na katastrálním území: Mimoň
Číselný kód: 695254

Obec:	Mimoň	Číselný kód:	561835					
Okres:	Česká Lípa	Číselný kód:	3501					
Par. cis	Díl	Výměra[m ²]	DP	CP-E	LV	Využití	Mapa	Parcelní skupina
4648/1	0	549073	2		10002		DKM	2
		51581	KÓD BPEJ 51300					
		30542	KÓD BPEJ 52110					
		349882	KÓD BPEJ 53001					
		110503	KÓD BPEJ 54700					
		5100	KÓD BPEJ 54710					
Vlastník:	10002	Pozemkový fond České republiky, Cast obce:Žižkov Husinecká 1024/11a, Hlavní město Praha-Praha, 13000 Česká republika						

Počet parcel 1
Výměra celkem[m²] 549073

VÝPIS Z KATASTRU NEMOVITOSTÍ - KatastrNVE

22.11.2012 10:32:44

Informace o parcelách
na katastrálním území: Pertoltice pod Ralskem
Číselný kód: 695262

Obec:	Pertoltice pod Ralskem	Číselný kód:	514276					
Okres:	Česká Lípa	Číselný kód:	3501					
Par. cis	Díl	Výměra[m ²]	DP	CP-E	LV	Využití	Mapa	Parcelní skupina
1075/1	0	16982	2		10002		DKM	2
		16868	KÓD BPEJ 54400					
1110/2	0	4617	2		10002		DKM	2
		3204	KÓD BPEJ 51400					
		1222	KÓD BPEJ 54710					
1110/3	0	174	2		10002		DKM	2
		166	KÓD BPEJ 51400					
1110/4	0	455	2		10002		DKM	2
		225	KÓD BPEJ 51400					
1139	0	82246	2		10002		DKM	2
		59738	KÓD BPEJ 51400					
		22508	KÓD BPEJ 54700					
1186/4	0	75693	2		10002		DKM	2
		19855	KÓD BPEJ 53001					
		55819	KÓD BPEJ 54700					
1186/2	0	890	2		10002		DKM	2
		844	KÓD BPEJ 54700					
Vlastník:	10002	Česká republika Pozemkový fond České republiky, Cast obce:Žižkov Husinecká 1024/11a, Hlavní město Praha-Praha, 13000						

Počet parcel 7
Výměra celkem[m²] 181057

VÝPIS Z KATASTRU NEMOVITOSTÍ - KatastrNVE

22.11.2012 10:33:20

Informace o parcelách
na katastrálním území: Pihel
Číselný kód: 720585

Obec:	Nový Bor	Číselný kód:	561860					
Okres:	Česká Lípa	Číselný kód:	3501					
Par.cis	Díl	Výměra[m ²]	DP	CP-E	LV	Využití	Mapa	Parcelní skupina
1224/19	0	31439	2		10002		DKM	2
		31439	KÓD BPEJ 54710					
1224/1	0	122487	2		10002		DKM	2
		1461	KÓD BPEJ 53011					
		19854	KÓD BPEJ 54710					
		34492	KÓD BPEJ 55211					
		60912	KÓD BPEJ 55411					
		5768	KÓD BPEJ 57101					
1224/4	0	1695	2		10002		DKM	2
		1695	KÓD BPEJ 54710					
Vlastník:	10002	Pozemkový fond České republiky, Čast obce: Žižkov Husinecká 1024/11a, Hlavní město Praha-Praha, 13000 Česká republika						
						Počet parcel	3	
						Výměra celkem[m ²]	155621	

VÝPIS Z KATASTRU NEMOVITOSTÍ - KatastrNVE

22.11.2012 10:33:58

Informace o parcelách
na katastrálním území: Starý Šidlov
Číselný kód: 790559

Obec:	Zákupy	Číselný kód:	562262					
Okres:	Česká Lípa	Číselný kód:	3501					
Par.cis	Díl	Výměra[m ²]	DP	CP-E	LV	Využití	Mapa	Parcelní skupina
239	0	42860	2		10002		DKM	2
		1	KÓD BPEJ 53051					
		42859	KÓD BPEJ 54210					
419	0	153882	2		10002		DKM	2
		10884	KÓD BPEJ 54200					
		142492	KÓD BPEJ 54210					
		428	KÓD BPEJ 54300					
		77	KÓD BPEJ 54700					
729/1	0	171255	2		10002		DKM	2
		15503	KÓD BPEJ 53011					
		3	KÓD BPEJ 54077					
		91489	KÓD BPEJ 54200					
		64260	KÓD BPEJ 54210					
729/3	0	65	2		10002		DKM	2
		65	KÓD BPEJ 54210					
Vlastník:	10002	Česká republika Pozemkový fond České republiky, Čast obce: Žižkov Husinecká 1024/11a, Hlavní město Praha-Praha, 13000						
						Počet parcel	4	
						Výměra celkem[m ²]	368062	

VÝPIS Z KATASTRU NEMOVITOSTÍ - KatastrNVF

22.11.2012 10:34:48

Informace o parcelách
na katastrálním území: Velenice u Zákup
Číselný kód: 777773

Par.čís	Díl	Výměra[m ²]	DP	CP-E	LV	Využití	Mapa	Parcelní skupina
Obec: Velenice								
Okres: Česká Lípa								
								Číselný kód: 562173
								Číselný kód: 3501
781	0	7589	7		10002		DKM	2
		7589	KÓD BPEJ 51450					
784	0	20502	7		10002		DKM	2
		20502	KÓD BPEJ 51450					
848	0	365	2		10002		DKM	2
		365	KÓD BPEJ 54410					
850	0	356	2		10002		DKM	2
		216	KÓD BPEJ 54410					
		140	KÓD BPEJ 57201					
Vlastník: 10002 Pozemkový fond České republiky, Cast obce: Žižkov Husinecká 1024/11a, Hlavní město Praha-Praha, 13000 Česká republika								
							Počet parcel	4
							Výměra celkem[m ²]	28812

VÝPIS Z KATASTRU NEMOVITOSTÍ - KatastrNVF

22.11.2012 10:35:17

Informace o parcelách
na katastrálním území: Velký Grunov
Číselný kód: 779571

Par.čís	Díl	Výměra[m ²]	DP	CP-E	LV	Využití	Mapa	Parcelní skupina
Obec: Brniště								
Okres: Česká Lípa								
								Číselný kód: 561444
								Číselný kód: 3501
109/10	0	257	7		10002		KMD	2
		257	KÓD BPEJ 57201					
644/1	0	1726	2		10002		KMD	2
		1674	KÓD BPEJ 52212					
		52	KÓD BPEJ 57311					
Vlastník: 10002 Česká republika Pozemkový fond České republiky, Cast obce: Žižkov Husinecká 1024/11a, Hlavní město Praha-Praha, 13000								
							Počet parcel	2
							Výměra celkem[m ²]	1983

