

číslo smlouvy objednatele: 1276-2017-544101





číslo smlouvy zhotovitele: 11490/2017

## DODATEK Č. 9

ke smlouvě o dílo ze dne 4.10.2017 na vypracování veřejné zakázky „Komplexní pozemkové úpravy s upřesněním a rekonstrukcí přídělů v k.ú. Radkov u Moravské Třebové“ (dále „KoPÚ“), uzavřené podle § 2586 a násl. zákona č. 89/2012 Sb., občanský zákoník (dále jen „NOZ“) mezi smluvními stranami:

<b>Objednatel:</b>	Česká republika – Státní pozemkový úřad Krajský pozemkový úřad pro Pardubický kraj
<b>Sídlo:</b>	B. Němcové 231, 530 02, Pardubice
<b>Zastoupen:</b>	Ing. Miroslavem Kučerou, ředitelem KPÚ pro Pardubický kraj
<b>Ve smluvních záležitostech oprávněn jednat:</b>	Ing. Miroslav Kučera, ředitel KPÚ pro Pardubický kraj
<b>V technických záležitostech oprávněn jednat:</b>	Ing. Radka Brdíčková, odborná referentka
<b>Adresa:</b>	Milady Horákové 373/10, 568 02 Svitavy
<b>Telefon:</b>	+420 725 184 842
<b>E-mail :</b>	r.brdickova@spucr.cz
<b>ID DS:</b>	z49per3
<b>Bankovní spojení:</b>	Česká národní banka
<b>Číslo účtu:</b>	3723001/0710
<b>IČO:</b>	01312774
<b>DIČ:</b>	CZ01312774 - není plátce DPH

(dále jen „objednatel“)

<b>Zhotovitel:</b>	Sdružení GEOŠRAFO s.r.o. a ŠINDLAR s.r.o. a GEODES – geodetické práce s.r.o.
<b>Sídlo:</b>	Zemědělská 1091/3b, 500 03 Hradec Králové
<b>Zastoupen:</b>	Jiřím Foltánem, jednatelem
<b>ve smluvních záležitostech oprávněn jednat:</b>	Jiří Foltán, jednatel
<b>v technických záležitostech oprávněn jednat:</b>	 úředně oprávněný zeměměřický inženýr
<b>Telefon:</b>	
<b>E-mail :</b>	
<b>ID DS:</b>	sfm77qh
<b>Bankovní spojení:</b>	ČSOB a.s. Hradec Králové
<b>Číslo účtu:</b>	177139243/0300
<b>IČO:</b>	64793036
<b>DIČ:</b>	CZ64793036
<b>ID DS:</b>	wyx77xh
<b>Společnost je zapsaná v obchodním rejstříku vedeném:</b>	Krajským soudem v Hradci Králové, oddíl C., vložka 9769
<b>Osoba odpovědná (úředně oprávněná) za zpracování návrhu KoPÚ:</b>	

(dále jen „zhotovitel“)

## **ČI. I. PŘEDMĚT DODATKU**

Předmětem dodatku č. 9 je změna počtu měrných jednotek (MJ) u hlavního celku díla:

### **3.7. Vytyčení pozemků dle zapsané DKM**

Důvodem změny počtu MJ je snížení skutečného rozsahu prací u výše uvedeného hlavního celku oproti smlouvě o dílo ve znění dodatku č. 8. Celková hodnota méněprací činí 90 000,00 Kč bez DPH. Nové počty MJ a tomu odpovídající změny cen jsou uvedeny v položkovém výkazu činností, který je přílohou tohoto dodatku.

Cena díla sjednaná ve smlouvě o dílo ve znění dodatku č. 8 (bez DPH)	3 084 800,00 Kč
Cena díla sjednaná ve smlouvě o dílo ve znění dodatku č. 9 (bez DPH)	2 994 800,00 Kč

Smluvní strany se dále dohodly, že vzhledem k tomu, že objednatel zajistil vytyčení hranic pozemků dle zapsané DKM (hlavní celek 3.7.) na základě požadavků vlastníků pozemků a další požadavky již neviduje, bude faktura č. 20230950 s datem vystavení 17.10.2023 považována za poslední a « konečnou ». Cena díla sjednaná ve smlouvě o dílo ve znění dodatku č. 9 bude konečnou vyfakturovanou a uhrazenou cenou pro zakázku « KoPÚ v k.ú. Radkov u Moravské Třebové ».

## **ČI. II. ZÁVĚREČNÁ USTANOVENÍ**

Tento dodatek č. 9 ke smlouvě o dílo č. 1276-2017-544101 ze dne 4.10.2017, který nabývá platnosti dnem jeho podpisu všemi smluvními stranami a účinnosti dnem jeho uveřejnění v registru smluv, se vyhotovuje v elektronickém originálu.

Účastníci tohoto dodatku po jeho přečtení prohlašují, že s jeho obsahem souhlasí, že tento dodatek je shodným projevem jejich vážné a svobodné vůle a na důkaz toho připojují své podpisy.

Ve Pardubicích 17.1.2024

V Hradci Králové 17.1.2024

**Za objednatele:**

**Za zhotovitele:**

.....

.....

Ing. Miroslav Kučera  
ředitel KPÚ pro Pardubický kraj

Jiří Foltán  
jednatel GEOŠRAFO s r.o.

v z. Ing. Bc. Richard Filip, Ph.D.  
zástupce ředitele

Položkový výkaz činností

Příloha k Dodatku č. 9 Smlouvy o dílo - KoPÚ s upřesněním a rekonstrukcí přídělů v k.ú. Radkov u Moravské Třebové

Hlavní celek / dílčí část		MJ	Počet MJ	Cena za MJ bez DPH v Kč	Cena bez DPH celkem v Kč	Termín dle čl. 5.1. smlouvy o dílo
<b>3.4.</b>	<b>Přípravné práce</b>					
3.4.1.	Revize stávajícího bodového pole	bod	8	2 000	16 000	30.1.2019
	Doplnění stávajícího bodového pole	bod	15	4 000	60 000	
3.4.2.	Podrobné měření polohopisu v obvodu KoPÚ	ha	385	900	346 500	30.1.2019
	Vektorizace vlastnické mapy	ha	360	150	54 000	30.1.2019
	Zjišťování průběhu vlastnických hranic v lesních porostech včetně trvalého označení lomových bodů	100 bm	80	2 500	200 000	30.1.2019
3.4.3.	Zjišťování hranic obvodů KoPÚ, geometrický plán pro stanovení obvodů KoPÚ, předepsaná stabilizace dle vyhl. č. 357/2013 Sb.	100 bm	211	3 000	633 000	30.1.2019
	Zjišťování hranic obvodů KoPÚ, geometrický plán pro stanovení obvodů KoPÚ, předepsaná stabilizace dle vyhl. č. 357/2013 Sb.	100 bm	9	3 000	27 000	31.10.2020
	Dodatečné služby - Zjišťování hranic obvodů KoPÚ, geometrický plán pro stanovení obvodů KoPÚ, předepsaná stabilizace dle vyhl. č. 357/2013 Sb.-dodatek č. 4	100 bm	4	3 000	12 000	31.10.2020
	Zjišťování hranic pozemků neřešených dle § 2 zákona	100 bm	0			
	Vyhotovení podkladů pro případnou změnu katastrální hranice	100 bm	10	2 000	20 000	do 3 měsíců od výzvy objednatele
3.4.4.	Rozbor současného stavu	ha	385	430	165 550	30.1.2019
	Studie odtokových poměrů	ha	0			
3.4.5.	Dokumentace k soupisu nároků vlastníků pozemků	ha	383	500	191 500	31.10.2019
	Dokumentace k soupisu nároků vlastníků pozemků	ha	2	500	1 000	30.1.2021
	Dodatečné služby - Dokumentace k soupisu nároků vlastníků pozemkůdodatek č. 4	ha	1	500	500	30.1.2021
<b>Přípravné práce celkem (3.4.1.-3.4.5.) bez DPH v Kč</b>					1 727 050	<b>30.1.2021</b>
<b>3.5.</b>	<b>Návrhové práce</b>					
3.5.1.	Vypracování plánu společných zařízení	ha	386	950	366 700	31.10.2021
3.5.i.a)	Výškopisné zaměření zájmového území v obvodu KoPÚ v trvalých a mimo trvalé porosty	ha	66	500	33 000	
3.5.i.b)	Potřebné podélné profily, příčné řezy a podrobné situace liniových staveb PSZ pro stanovení plochy záboru půdy stavbami	100 bm	101	900	90 900	
3.5.i.c)	Potřebné podélné profily, příčné řezy a podrobné situace vodohospodářských staveb PSZ pro stanovení plochy záboru půdy stavbami	100 bm	10	12 000	120 000	
3.5.i.d)	Doplňková studie odtokových poměrů pro revitalizaci vodního toku	ks	1	249 750	249 750	30.9.2020
3.5.2.	Vypracování návrhu nového uspořádání pozemků k vystavení dle § 11 odst. 1 zákona	ha	386	650	250 900	30.9.2022
3.5.3.	Předložení aktuální dokumentace návrhu KoPÚ	ks	2	15 000	30 000	do 1 měsíce od výzvy zadavatele
<b>Návrhové práce celkem (3.5.1.-3.5.3.) bez DPH v Kč</b>					1 141 250	
<b>3.6.</b>	<b>Mapové dílo</b>	ha	386	250	96 500	do 3 měsíců od výzvy objednatele
<b>Mapového dílo celkem (3.6.) bez DPH v Kč</b>					96 500	
3.7.	Vytyčení pozemků dle zapsané DKM	100 bm	100	1 200	120 000	30.9. v roce, ve kterém došlo k zápisu KoPÚ do katastru nemovitostí
	Vytyčení pozemků dle zapsané DKM	100 bm	-75	1 200	- 90 000	
<b>Vytyčení pozemků dle zapsané DKM celkem (3.7.) bez DPH v Kč</b>					30 000	

Rekapitulace hlavních fakturačních celků	
1. Přípravné práce celkem (3.4.1.-3.4.5.) bez DPH v Kč	1 727 050 Kč
2. Návrhové práce celkem (3.5.1.-3.5.3.) bez DPH v Kč	1 141 250 Kč
3. Mapové dílo celkem (3.6.) bez DPH v Kč	96 500 Kč
4. Vytýčení pozemků dle zapsané DKM (3.7.) bez DPH v Kč	30 000 Kč
<b>Celková cena bez DPH v Kč</b>	<b>2 994 800 Kč</b>
DPH 21% v Kč	628 908 Kč
<b>Celková cena díla včetně DPH v Kč</b>	<b>3 623 708 Kč</b>

V Pardubicích dne 17.1.2024

V Hradci Králové dne 17.1.2024

**Za objednatele:**

**Za zhotovitele:**

.....  
 Ing. Miroslav Kučera  
 Ředitel KPÚ pro Pardubický kraj

.....  
 Jiří Foltán, jednatel  
 GEOŠRAFO s.r.o.

v z. Ing. Bc. Richard Filip, Ph.D.  
 zástupce ředitele