

2587/2023

OM1/114610/2016 - 27845/Ren

Č.j.: MMHK/ 765342/2023

**Povinný:**

**statutární město Hradec Králové**

**IČO: 00268810, DIČ: CZ00268810**

se sídlem: Československé armády 408, 502 00 Hradec Králové

zastoupené: na základě vnitřních předpisů Bc. Janem Slavíkem, vedoucím odboru správy majetku města, Magistrátu města Hradec Králové

bankovní spojení: Komerční banka, a.s., Hradec Králové

číslo účtu: 19 - 426511/0100, variabilní symbol **0300002581**

*(dále jen povinný)*

a

**Oprávněný:**

**Královéhradecký kraj**

**IČO: 70889546, DIČ: CZ70889546**

se sídlem: Pivovarské náměstí 1245, 500 03 Hradec Králové

zastoupený: Mgr. Martinem Červíčkem, hejtmanem Královéhradeckého kraje

*(dále jen oprávněný)*

uzavírají níže uvedeného dne, měsíce a roku podle § 1257 a násl. zákona č. 89/2012 Sb., občanského zákoníku, ve znění pozdějších předpisů tuto

## **SMLOUVU O ZŘÍZENÍ SLUŽEBNOSTI**

**č. 2023/1934**

### **I.**

**1.1.** Povinný prohlašuje, že je vlastníkem pozemků pp.č. 239/4 (druh pozemku ostatní plocha, způsob využití ostatní komunikace), pp.č. 239/106 (druh pozemku ostatní plocha, způsob využití ostatní komunikace), pp.č. 240/2 (druh pozemku ostatní plocha, způsob využití manipulační plocha) a pp.č. 1374/2 (druh pozemku ostatní plocha, způsob využití jiná plocha), všechny v k.ú. Hradec Králové, obec Hradec Králové. Tyto pozemky jsou zapsány v katastru nemovitostí u Katastrálního úřadu pro Královéhradecký kraj, Katastrální pracoviště Hradec Králové na listu vlastnictví č. 10001 pro k. ú. a obec Hradec Králové.

**1.2.** Oprávněný prohlašuje, že je vlastníkem těchto staveb:

a) přípojky dešťové kanalizace v části pozemku pp. č. 239/4, č. 239/106, č. 240/2 a č. 1374/2, všechny v k.ú. Hradec Králové,

b) retenční nádrže v části pozemku pp. č. 1374/2, v k.ú. Hradec Králové,

c) teplovodu v části pozemku pp.č. 1374/2, v k. ú. Hradec Králové.

Výše uvedené stavby byly vybudovány v rámci stavby „**STAVEBNÍ ÚPRAVY OBJEKTU GAYEROVÝCH KASÁREN, VČ. PŘÍSTAVBY OPLETALOVA 334/2, HRADEC KRÁLOVÉ**“.

## II.

1.1. Povinný za níže specifikovaných podmínek zřizuje touto smlouvou služebnost k částem pozemků uvedených v odst. 1.1. této smlouvy v rozsahu vymezeném geometrickými plány vyhotovenými společností Geodézie Východní Čechy, spol. s r.o., J. Purkyně 1174, 500 02 Hradec Králové č. 1953-148/2021 ze dne 7. 9. 2023 pro k. ú. Hradec Králové a č. 1954-148/2021 ze dne 19. 9. 2023 pro k. ú. Hradec Králové, které jsou přílohami a nedílnými součástmi této smlouvy (dále též jen „služebné pozemky“) ve prospěch budoucího oprávněného. Věcné břemeno – služebnosti spočívají v oprávnění:

a) zřídít, provozovat, opravovat a udržovat **přípojku kanalizace** v části pozemku pp. č. 240/2 a č. 1374/2, oba v k. ú. Hradec Králové, vymezených geometrickým plánem č. 1953-148/2021 ze dne 7.9.2023 pro k. ú. Hradec Králové a označených tímto geometrickým plánem jako „**Věcné břemeno A**“;

b) zřídít, provozovat, opravovat a udržovat **přípojku kanalizace** v části pozemku pp. č. 239/106 a č. 1374/2, oba v k. ú. Hradec Králové, vymezených geometrickým plánem č. 1953-148/2021 ze dne 7.9.2023 pro k. ú. Hradec Králové a označených tímto geometrickým plánem jako „**Věcné břemeno B**“;

c) zřídít, provozovat, opravovat a udržovat **přípojku kanalizace** v části pozemku pp. č. 1374/2, v k. ú. Hradec Králové, vymezené geometrickým plánem č. 1953-148/2021 ze dne 7.9.2023 pro k. ú. Hradec Králové a označených tímto geometrickým plánem jako „**Věcné břemeno C**“;

d) zřídít, provozovat, opravovat a udržovat **přípojku kanalizace** v části pozemku pp. č. 1374/2, v k. ú. Hradec Králové, vymezené geometrickým plánem č. 1953-148/2021 ze dne 7.9.2023 pro k. ú. Hradec Králové a označených tímto geometrickým plánem jako „**Věcné břemeno D**“;

e) zřídít, provozovat, opravovat a udržovat **přípojku kanalizace** v části pozemku pp. č. 1374/2, v k. ú. Hradec Králové, vymezené geometrickým plánem č. 1953-148/2021 ze dne 7.9.2023 pro k. ú. Hradec Králové a označených tímto geometrickým plánem jako „**Věcné břemeno E**“;

f) zřídít, provozovat, opravovat a udržovat **přípojku kanalizace** v části pozemku pp. č. 1374/2, v k. ú. Hradec Králové, vymezené geometrickým plánem č. 1953-148/2021 ze dne 7.9.2023 pro k. ú. Hradec Králové a označených tímto geometrickým plánem jako „**Věcné břemeno F**“;

g) zřídít, provozovat, opravovat a udržovat **přípojku kanalizace** v části pozemku pp. č. 239/4, č. 239/106 a č. 240/2, všechny v k. ú. Hradec Králové, vymezených geometrickým plánem č. 1953-148/2021 ze dne 7.9.2023 pro k. ú. Hradec Králové a označených tímto geometrickým plánem jako „**Věcné břemeno G**“;

h) zřídít, provozovat, opravovat a udržovat **retenční nádrž** v části pozemku pp. č. 1374/2 v k. ú. Hradec Králové, vymezené geometrickým plánem č. 1953-148/2021 ze dne 7.9.2023 pro k. ú. Hradec Králové a označené tímto geometrickým plánem jako „**Věcné břemeno H**“;

i) zřídit, provozovat, opravovat a udržovat **teplovod** v části pozemku pp.č. 1374/2 v k. ú. Hradec Králové, vymezené geometrickým plánem č. 1954-148/2021 ze dne 19.9.2023 pro k.ú. Hradec Králové.

**1.2.** Služebnosti se zřizují na dobu neurčitou jako právo věcné. Oprávněný služebnosti přijímá.

**2.3.** Zásah do povrchu služebných pozemků za účelem provádění údržby a oprav přeložky dešťové kanalizace, retenční nádrže a teplovodu bude možný pouze po předchozím písemném souhlasu povinného. Tento souhlas bude mít formu smlouvy o oprávnění k výkopovým pracím, ve které budou stanoveny podmínky jejich provádění.

**2.4.** Povinný se zavazuje, že nebude bezdůvodně bránit vydání písemného souhlasu k činnostem uvedeným v čl. II. odst. 2.3. této smlouvy. Nesnese-li záležitost při náhlém poškození přípojky kanalizace, retenční nádrže a teplovodu odkladu, obstará oprávněný jejich opravu i bez předchozího projednání s povinným, místo opravy označí a zabezpečí. V případě dle předchozí věty oprávněný oznámí provádění opravy přípojky kanalizace, retenční nádrže a teplovodu povinnému prostřednictvím podatelny Magistrátu města Hradec Králové neprodleně, nejpozději však do dvou dnů od započetí prací na provedení opravy. Po skončení prací uvede oprávněný služebné pozemky na vlastní náklad do předešlého stavu a nahradí škodu způsobenou provedením prací.

**2.5.** Oprávněný je povinen zpřístupnit každému vlastníku či spoluvlastníku služebných pozemků na jeho žádost dokumentaci stavby přípojky kanalizace, retenční nádrže a teplovodu v rozsahu nutném k ochraně jeho oprávněných zájmů.

**2.6.** Oprávněný je povinen si při výkonu práv odpovídajících služebnosti počínat tak, aby na majetku povinného nevznikaly žádné škody, případné vzniklé škody je oprávněný povinen uhradit.

**2.7.** Povinný se zavazuje na služebných pozemcích výše uvedená oprávnění strpět a zdržet se všech činností, které by mohly ohrozit výkon práva odpovídajícího služebnosti.

### **III.**

**3.1.** Služebnosti uvedené v čl. II. této smlouvy se zřizuje úplatně za cenu stanovenou dle usnesení Zastupitelstva města Hradec Králové č. ZM/2021/1414. Celková cena za zřízení služebnosti činí 188.540,- Kč + 21% DPH, t. j. celkem včetně 21% DPH **228.133,- Kč (slovy: dvě stě dvacet osm tisíc jedno sto třicet tři korun českých).**

**3.2.** Oprávněný se zavazuje, že uhradí povinnému jednorázově cenu za zřízení služebnosti ve výši **228.133,- Kč (slovy: dvě stě dvacet osm tisíc jedno sto třicet tři korun českých).** vč. DPH na základě faktury vystavené povinným do 30 dnů od podpisu této smlouvy oběma smluvními stranami na účet uvedený v záhlaví smlouvy, **variabilní symbol 0300002581.** Cena bude považována za uhrazenou jejím připsáním na účet povinného.

**3.3.** V případě prodlení se zaplacením stanovené ceny za zřízení služebností uhradí oprávněný povinnému smluvní pokutu ve výši 20,- Kč za každý den prodlení. Vedle zaplacení smluvní pokuty dle předchozí věty je oprávněný povinen rovněž uhradit povinnému škodu, která povinnému vznikla v důsledku prodlení oprávněného se zaplacením ceny za zřízení služebností. Ustanovení § 2050 zákona č. 89/2012 Sb., občanského zákoníku, se nepoužije.

#### **IV.**

**4.1.** Smluvní strany se dohodly, že návrh na vklad služebností do katastru nemovitostí u Katastrálního úřadu pro Královéhradecký kraj, Katastrálního pracoviště Hradec Králové dle této smlouvy bude podán povinným, a to až po úplném zaplacení ceny za zřízení služebností.

**4.2.** Oprávněný zplnomocňuje povinného k podání návrhu na vklad služebností dle této smlouvy do katastru nemovitostí, případně k dalším úkonům ve vkladovém řízení. Povinný tuto plnou moc přijímá.

**4.3.** Správní poplatek spojený s podáním návrhu na vklad do katastru nemovitostí dle této smlouvy uhradí oprávněný.

#### **V.**

**5.1.** Zřízení služebností za podmínek uvedených v této smlouvě bylo schváleno Radou města Hradec Králové usnesením č. RM/2023/1521 ze dne 05.12.2023.

**5.2.** Zřízení služebností za podmínek uvedených v této smlouvě bylo schváleno Radou Královéhradeckého kraje usnesením č. RK/34/1871/2023 ze dne 27.11.2023.

#### **VI.**

**6.1.** Je-li nebo stane-li se některé ustanovení této smlouvy neplatné či neúčinné, nedotýká se to ostatních ustanovení této smlouvy, která zůstávají platná a účinná. Smluvní strany se v tomto případě zavazují dohodou nahradit ustanovení neplatné/neúčinné novým ustanovením platným/účinným, které nejlépe odpovídá původně zamýšlenému ekonomickému účelu ustanovení neplatného/neúčinného. Toto platí obdobně i v případě zrušení smlouvy dle § 7 zákona č. 340/2015 Sb., o zvláštních podmínkách účinnosti některých smluv, uveřejňování těchto smluv a o registru smluv (zákon o registru smluv), ve znění pozdějších předpisů (dále jen „zákon o registru smluv“). Do té doby platí odpovídající úprava obecně závazných právních předpisů České republiky.

**6.2.** Smluvní strany prohlašují, že na tuto smlouvu se mj. vztahuje zákon o registru smluv a prodávající je dle § 2 cit. zákona subjektem, jehož smlouvy se povinně uveřejňují prostřednictvím registru smluv.

**6.3.** Smluvní strany prohlašují, že smlouva neobsahuje žádná obchodní tajemství. Smluvní strany souhlasí s uveřejněním smlouvy včetně příloh (vč. metadat) v registru smluv bez stanovení jakýchkoliv dalších podmínek.

**6.4.** Smluvní strany shodně prohlašují, že si smlouvu před jejím podepsáním řádně přečetly, že s jejím obsahem souhlasí, je projevem jejich vážné a určité vůle. Na důkaz toho připojují své podpisy.

**6.5.** Smlouva vstupuje v platnost dnem podpisu obou smluvních stran a účinnosti nabývá dnem uveřejnění v registru smluv.

6.6. Smluvní strany sjednávají, že tuto smlouvu lze měnit nebo doplňovat pouze písemnými vzestupně číslovanými dodatky podepsanými oběma smluvními stranami, možnost měnit smlouvu jinou formou smluvní strany výslovně vylučují.

6.7. Tato smlouva je vyhotovena ve 4 výtiscích s platností originálu, z nichž 1 stejnopis obdrží oprávněný, 2 stejnopisy obdrží povinný a 1 stejnopis bude sloužit pro potřeby Katastrálního úřadu pro Královéhradecký kraj, Katastrálního pracoviště Hradec Králové.


6.8. Dle § 5 odst. 5 zákona o registru smluv je k řádnému uveřejnění smlouvy třeba, aby byla uveřejněna způsobem tam stanoveným, a to včetně vyplnění metadat. Smluvní strany se dohodly, že uveřejní metadata v níže uvedeném rozsahu a prohlašují, že uvedený rozsah metadat:

- identifikace smluvních stran:
- statutární město Hradec Králové, IČO: 00268810, Československé armády 408, 502 00 Hradec Králové, ID datové schránky: bebb2in  
Královéhradecký kraj, IČO: 70889546, Pivovarské náměstí 1245, 500 03 Hradec Králové, ID datové schránky: gcgbp3q
- vymezení předmětu smlouvy: smlouva o zřízení služebnosti č. 2023/1934 – přípojka kanalizace, retenční nádrž a teplovod na pozemcích pp.č. 239/4, č.239/106, č.240/2, č.1374/2 v katastrálním území Hradec Králové
- cena: 188.540 Kč bez DPH
- datum uzavření smlouvy: datum podpisu smlouvy poslední smluvní stranou


považují za správný, úplný a v tomto znění plně odpovídající a vyhovující požadavkům zákona o registru smluv.

- 2. 01. 2024

V Hradci Králové dne: 17. 01. 2024



za povinného  
Bc. Jan Slavík  
vedoucí odboru správy majetku města



V Hradci Králové dne:



za oprávněného  
Mgr. Martin Červíček  
hejtman Královéhradeckého kraje

# VÝKAZ DOSAVADNÍHO A NOVÉHO STAVU ÚDAJŮ KATASTRU NEMOVITOSTÍ

| Dosavadní stav          |                |                |                | Nový stav           |                |                |                |                |                  |  |                           |                            |             |                |                  |
|-------------------------|----------------|----------------|----------------|---------------------|----------------|----------------|----------------|----------------|------------------|--|---------------------------|----------------------------|-------------|----------------|------------------|
| pozemku<br>parc. číslem | Výměra parcely |                | Druh pozemku   | Označení<br>pozemku | Výměra parcely |                | Druh pozemku   | Typ stavby     | Způsob<br>určení | Porovnání se stavem evidence právních vztahů |                           |                            |             |                |                  |
|                         |                |                | Způsob využití | parc. číslem        |                |                | Způsob využití | Způsob využití | výměr            | Díl přechází z pozemku<br>označeného v       |                           | Číslo listu<br>vlastnictví | Výměra dílu |                | Označení<br>dílu |
|                         | ha             | m <sup>2</sup> |                |                     | ha             | m <sup>2</sup> |                |                |                  | katastru<br>nemovitostí                      | dřívejší poz.<br>evidenci |                            | ha          | m <sup>2</sup> |                  |
| 239/4                   |                |                |                |                     |                |                |                |                |                  | 239/4  |                           | 10001                      |             |                |                  |
| 239/106                 |                |                |                |                     |                |                |                |                |                  | 239/106                                      |                           | 10001                      |             |                |                  |
| 240/2                   |                |                |                |                     |                |                |                |                |                  | 240/2  |                           | 10001                      |             |                |                  |
| 1374/2                  |                |                |                |                     |                |                |                |                |                  | 1374/2                                       |                           | 10001                      |             |                |                  |

Oprávněný : dle listiny

Druh věcného břemene : dle listiny

## GEOMETRICKÝ PLÁN pro

vymezení rozsahu věcného břemene k části  
pozemku

Vyhotovitel: *Geodézie Východní Čechy spol. s r.o.*  
*J. Purkyně 1174*  
*500 02 Hradec Králové*

Číslo plánu: *1953-148/2021*

Okres: *Hradec Králové*

Obec: *Hradec Králové*

Kat. území: *Hradec Králové*

Mapový list: *Hradec Králové 6-1/21*

Dosavadním vlastníkům pozemků byla poskytnuta možnost seznámit se v terénu a průběhem navrhovaných nových hranic, které byly označeny předepsaným způsobem:

---

## Seznam souřadnic (S-JTSK)

| Č. bodu | Souřadnice pro zápis do KN |            |         | Souřadnice určené měřením |   |          |
|---------|----------------------------|------------|---------|---------------------------|---|----------|
|         | Y                          | X          | kód kv. | Y                         | X | Poznámka |
| 34      | 640874.35                  | 1042026.07 | 3       |                           |   |          |
| 35      | 640875.16                  | 1042029.52 | 3       |                           |   |          |
| 36      | 640890.69                  | 1042022.43 | 3       |                           |   |          |
| 37      | 640891.45                  | 1042025.90 | 3       |                           |   |          |
| 48      | 640841.99                  | 1042004.39 | 3       |                           |   |          |
| 49      | 640840.62                  | 1042007.50 | 3       |                           |   |          |
| 50      | 640844.19                  | 1042006.48 | 3       |                           |   |          |
| 51      | 640850.05                  | 1042003.42 | 3       |                           |   |          |
| 52      | 640851.83                  | 1042002.71 | 3       |                           |   |          |
| 53      | 640853.18                  | 1042002.18 | 3       |                           |   |          |
| 54      | 640854.35                  | 1042005.16 | 3       |                           |   |          |
| 55      | 640851.37                  | 1042006.34 | 3       |                           |   |          |
| 56      | 640845.14                  | 1042009.59 | 3       |                           |   |          |
| 57      | 640841.70                  | 1042008.53 | 3       |                           |   |          |
| 58      | 640843.05                  | 1042016.06 | 3       |                           |   |          |
| 59      | 640845.91                  | 1042013.88 | 3       |                           |   |          |
| 60      | 640847.47                  | 1042013.56 | 3       |                           |   |          |
| 61      | 640849.30                  | 1042014.57 | 3       |                           |   |          |
| 62      | 640849.93                  | 1042016.27 | 3       |                           |   |          |
| 63      | 640849.35                  | 1042019.05 | 3       |                           |   |          |
| 64      | 640846.76                  | 1042018.62 | 3       |                           |   |          |
| 65      | 640847.88                  | 1042024.88 | 3       |                           |   |          |
| 66      | 640844.55                  | 1042024.44 | 3       |                           |   |          |
| 67      | 640842.41                  | 1042023.78 | 3       |                           |   |          |
| 69      | 640845.36                  | 1042028.03 | 3       |                           |   |          |
| 70      | 640846.50                  | 1042031.19 | 3       |                           |   |          |
| 71      | 640849.52                  | 1042030.16 | 3       |                           |   |          |
| 72      | 640848.74                  | 1042027.97 | 3       |                           |   |          |
| 73      | 640861.91                  | 1042022.29 | 3       |                           |   |          |
| 74      | 640862.23                  | 1042025.49 | 3       |                           |   |          |
| 75      | 640877.67                  | 1042025.33 | 3       |                           |   |          |
| 76      | 640877.47                  | 1042021.95 | 3       |                           |   |          |
| 77      | 640880.81                  | 1042024.63 | 3       |                           |   |          |
| 78      | 640880.66                  | 1042023.43 | 3       |                           |   |          |
| 79      | 640880.68                  | 1042020.39 | 3       |                           |   |          |
| 80      | 640877.48                  | 1042018.39 | 3       |                           |   |          |
| 81      | 640887.74                  | 1042016.94 | 3       |                           |   |          |
| 82      | 640887.16                  | 1042014.63 | 3       |                           |   |          |
| 83      | 640883.22                  | 1042012.15 | 3       |                           |   |          |
| 84      | 640884.00                  | 1042015.20 | 3       |                           |   |          |
| 85      | 640890.56                  | 1042013.95 | 3       |                           |   |          |
| 86      | 640884.31                  | 1042011.93 | 3       |                           |   |          |
| 87      | 640892.59                  | 1042010.28 | 3       |                           |   |          |
| 88      | 640893.75                  | 1042013.31 | 3       |                           |   |          |
| 89      | 640896.78                  | 1042012.71 | 3       |                           |   |          |
| 90      | 640895.34                  | 1042009.73 | 3       |                           |   |          |
| 91      | 640891.19                  | 1042006.63 | 3       |                           |   |          |
| 92      | 640887.15                  | 1042008.22 | 3       |                           |   |          |
| 93      | 640903.40                  | 1042002.88 | 3       |                           |   |          |
| 94      | 640905.47                  | 1042005.32 | 3       |                           |   |          |
| 95      | 640897.42                  | 1041994.22 | 3       |                           |   |          |
| 96      | 640898.60                  | 1041997.20 | 3       |                           |   |          |
| 97      | 640907.92                  | 1041998.78 | 3       |                           |   |          |
| 99      | 640907.20                  | 1041995.11 | 3       |                           |   |          |
| 100     | 640905.99                  | 1041994.67 | 3       |                           |   |          |
| 101     | 640904.45                  | 1041997.51 | 3       |                           |   |          |
| 102     | 640898.85                  | 1041993.65 | 3       |                           |   |          |
| 103     | 640900.65                  | 1041996.39 | 3       |                           |   |          |
| 104     | 640901.64                  | 1041995.39 | 3       |                           |   |          |
| 105     | 640899.89                  | 1041992.61 | 3       |                           |   |          |
| 106     | 640903.09                  | 1041992.47 | 3       |                           |   |          |
| 107     | 640899.89                  | 1041991.42 | 3       |                           |   |          |

## Seznam souřadnic (S-JTSK)

| Č. bodu | Souřadnice pro zápis do KN |            |         | Souřadnice určené měřením |   |          |
|---------|----------------------------|------------|---------|---------------------------|---|----------|
|         | Y                          | X          | kód kv. | Y                         | X | Poznámka |
| 108     | 640895.29                  | 1041989.07 | 3       |                           |   |          |
| 109     | 640892.87                  | 1041990.15 | 3       |                           |   |          |
| 110     | 640891.57                  | 1041987.23 | 3       |                           |   |          |
| 111     | 640892.81                  | 1041986.68 | 3       |                           |   |          |
| 112     | 640894.95                  | 1041985.72 | 3       |                           |   |          |
| 113     | 640895.39                  | 1041985.53 | 3       |                           |   |          |
| 114     | 640899.88                  | 1041987.82 | 3       |                           |   |          |
| 115     | 640899.87                  | 1041981.65 | 3       |                           |   |          |
| 116     | 640903.08                  | 1041984.61 | 3       |                           |   |          |
| 118     | 640904.32                  | 1041993.40 | 3       |                           |   |          |
| 119     | 640895.91                  | 1042027.98 | 3       |                           |   |          |
| 120     | 640900.39                  | 1042030.76 | 3       |                           |   |          |
| 121     | 640899.63                  | 1042031.72 | 3       |                           |   |          |
| 123     | 640884.88                  | 1042029.76 | 3       |                           |   |          |
| 124     | 640884.96                  | 1042027.34 | 3       |                           |   |          |
| 125     | 640887.34                  | 1042026.81 | 3       |                           |   |          |
| 127     | 640826.43                  | 1042030.20 | 3       |                           |   |          |
| 128     | 640826.02                  | 1042027.64 | 3       |                           |   |          |
| 129     | 640825.94                  | 1042024.72 | 3       |                           |   |          |
| 130     | 640827.70                  | 1042024.54 | 3       |                           |   |          |
| 131     | 640828.30                  | 1042029.96 | 3       |                           |   |          |
| 132     | 640823.17                  | 1042001.07 | 3       |                           |   |          |
| 133     | 640825.08                  | 1042000.76 | 3       |                           |   |          |
| 134     | 640822.99                  | 1041998.53 | 6       |                           |   |          |
| 135     | 640823.15                  | 1041997.16 | 3       |                           |   |          |
| 136     | 640832.82                  | 1041993.33 | 3       |                           |   |          |
| 137     | 640837.88                  | 1041991.45 | 3       |                           |   |          |
| 138     | 640847.66                  | 1041987.88 | 3       |                           |   |          |
| 140     | 640855.03                  | 1041984.78 | 3       |                           |   |          |
| 141     | 640868.90                  | 1041978.86 | 3       |                           |   |          |
| 142     | 640869.34                  | 1041978.50 | 3       |                           |   |          |
| 143     | 640871.43                  | 1041977.41 | 3       |                           |   |          |
| 144     | 640872.90                  | 1041977.47 | 3       |                           |   |          |
| 145     | 640879.83                  | 1041975.04 | 3       |                           |   |          |
| 146     | 640891.71                  | 1041970.56 | 3       |                           |   |          |
| 147     | 640896.63                  | 1041968.28 | 3       |                           |   |          |
| 148     | 640900.39                  | 1041966.87 | 3       |                           |   |          |
| 149     | 640912.03                  | 1041962.27 | 3       |                           |   |          |
| 150     | 640912.79                  | 1041963.87 | 3       |                           |   |          |
| 151     | 640913.76                  | 1041965.91 | 3       |                           |   |          |
| 152     | 640915.46                  | 1041995.82 | 3       |                           |   |          |
| 153     | 640923.80                  | 1041992.53 | 3       |                           |   |          |
| 154     | 640922.32                  | 1041988.41 | 3       |                           |   |          |
| 155     | 640920.67                  | 1041989.06 | 3       |                           |   |          |
| 156     | 640899.59                  | 1041999.71 | 3       |                           |   |          |
| 157     | 640902.03                  | 1041998.79 | 3       |                           |   |          |
| 158     | 640903.49                  | 1042002.70 | 3       |                           |   |          |
| 159     | 640900.13                  | 1042003.96 | 3       |                           |   |          |
| 160     | 640895.25                  | 1042005.04 | 3       |                           |   |          |
| 161     | 640896.19                  | 1042007.30 | 3       |                           |   |          |
| 162     | 640893.28                  | 1042008.51 | 3       |                           |   |          |
| 163     | 640892.31                  | 1042006.19 | 3       |                           |   |          |
| 164     | 640867.12                  | 1042016.08 | 3       |                           |   |          |
| 165     | 640868.04                  | 1042018.41 | 3       |                           |   |          |
| 166     | 640865.10                  | 1042019.57 | 3       |                           |   |          |
| 167     | 640864.18                  | 1042017.23 | 3       |                           |   |          |
| 168     | 640859.70                  | 1042019.85 | 3       |                           |   |          |
| 169     | 640856.35                  | 1042021.14 | 3       |                           |   |          |
| 170     | 640854.85                  | 1042017.25 | 3       |                           |   |          |
| 171     | 640857.27                  | 1042016.32 | 3       |                           |   |          |
| 172     | 640859.41                  | 1042019.10 | 3       |                           |   |          |
| 173     | 640899.85                  | 1042003.24 | 3       |                           |   |          |



239/106

239/121

239/124

239/4

291/4

240/2

291/9

291/5

1374/2

1497



## VÝKAZ DOSAVADNÍHO A NOVÉHO STAVU ÚDAJŮ KATASTRU NEMOVITOSTÍ

| Dosavadní stav                |                |                |              | Nový stav                     |                |    |              |            |                |               |  |                |                |  |                        |                         |
|-------------------------------|----------------|----------------|--------------|-------------------------------|----------------|----|--------------|------------|----------------|---------------|--|----------------|----------------|--|------------------------|-------------------------|
| Úznačení pozemku parc. číslem | Výměra parcely |                | Druh pozemku | Označení pozemku parc. číslem | Výměra parcely |    | Druh pozemku | Typ stavby | Způsob využití | Způsob určení | Porovnání se stavem evidence právních vztahů |                |                |  |                        |                         |
|                               | ha             | m <sup>2</sup> |              |                               | Způsob využití | ha |              |            |                |               | m <sup>2</sup>                               | Způsob využití | Způsob využití | Díl přechází z pozemku označeného v katastru nemovitostí | dřívější poz. evidenci | Číslo listu vlastnictví |
| 1374/2                        |                |                |              |                               |                |    |              |            |                |               | 1374/2                                       |                | 10001          |  |                        |                         |

Oprávněný : dle listiny

Druh věcného břemene : dle listiny

### Seznam souřadnic (S-JTSK)

| Č. bodu | Souřadnice pro zápis do KN |            |         | Souřadnice určené měřením |   |          |
|---------|----------------------------|------------|---------|---------------------------|---|----------|
|         | Y                          | X          | kód kv. | Y                         | X | Poznámka |
| 1862-7  | 640896.72                  | 1041992.45 | 3       |                           |   |          |
| 47      | 640897.09                  | 1042009.48 | 3       |                           |   |          |
| 48      | 640903.94                  | 1042006.54 | 3       |                           |   |          |
| 49      | 640905.19                  | 1042005.99 | 3       |                           |   |          |
| 50      | 640905.98                  | 1042005.20 | 3       |                           |   |          |
| 51      | 640906.56                  | 1042003.66 | 3       |                           |   |          |
| 53      | 640904.50                  | 1041997.47 | 3       |                           |   |          |
| 54      | 640902.44                  | 1041991.83 | 3       |                           |   |          |
| 55      | 640900.67                  | 1041986.95 | 3       |                           |   |          |
| 56      | 640895.45                  | 1041988.86 | 3       |                           |   |          |
| 57      | 640906.44                  | 1042003.37 | 3       |                           |   |          |
| 58      | 640907.83                  | 1042002.62 | 3       |                           |   |          |
| 59      | 640905.69                  | 1041998.00 | 3       |                           |   |          |
| 60      | 640904.81                  | 1041998.35 | 3       |                           |   |          |
| 61      | 640895.22                  | 1042005.05 | 3       |                           |   |          |

### GEOMETRICKÝ PLÁN pro

vymezení rozsahu věcného břemene k části pozemku

Vyhotovitel: Geodézie Východní Čechy spol. s r.o.  
 J. Purkyně 1174  
 500 02 Hradec Králové

Číslo plánu: 1954-148/2021


Okres: Hradec Králové

Obec: Hradec Králové

Kat. území: Hradec Králové

Mapový list: Hradec Králové 6-0/43

Dosavadním vlastníkům pozemků byla poskytnuta možnost seznámit se v terénu s průběhem navrhaných nových hranic, které byly označeny předepsaným způsobem.



239/124

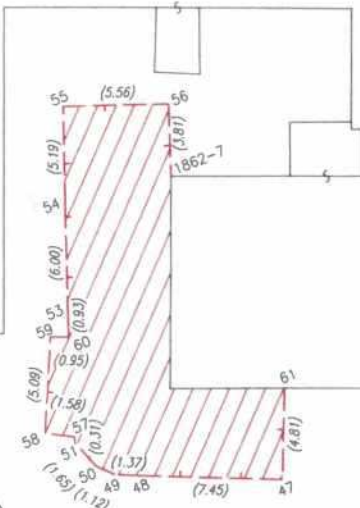
239/121

239/4

1767

240/2

291/4



1374/2

291/5

291/9