

Zemědělská [redacted]
[redacted] 2

DOHODA

o náhradě za újmu ze ztráty zisku na plodinách z 11,39 ha DPB 5503/9 při ukládání ornice
v rámci realizace stavby D6 Hořesedly, přeložka
č. 07PT-001986

uzavřená v souladu s ustanovením § 1746 odst. 2 zák. č. 89/2012 Sb., ve znění pozdějších předpisů
(dále jen „občanský zákoník“)

Smluvní strany:

Zemědělská společnost Chrášťany s.r.o.

se sídlem: Chrášťany č.p. 172, 270 01 Kněžves
IČO: 25063782
DIČ: CZ25063782
zastoupená: [redacted], jednatelem společnosti
spisová značka: C 46491 vedená u Městského soudu v Praze
číslo účtu: [redacted]
datová schránka: zu5cvk8

dále jen „Zemědělská společnost“ na straně jedné

a

Ředitelství silnic a dálnic s. p.

se sídlem: Na Pankráci 56, PSČ 140 00 Praha 4
IČO: 65993390
spisová značka: A 80478 vedená u Městského soudu v Praze
zastoupený: [redacted], generální ředitel
kontaktní adresa: Ředitelství silnic a dálnic s. p., Správa Karlovy Vary
se sídlem: Závodní 369/82, PSČ 360 06 Karlovy Vary
oprávněn jednat: [redacted], ředitel ŘSD s. p., Správa Karlovy Vary
bankovní spojení: [redacted]
číslo účtu: [redacted]

dále jen „Investor“ na straně druhé

dále také jako „Smluvní strany“ společně

uzavírají níže uvedeného dne, měsíce a roku, tuto dohodu o náhradě za újmu (dále jen „Dohoda“)

I.

Zemědělská společnost je uživatelem půdního bloku DPB LPIS č. 5503/9 (dále jen „půdní blok“),
vedeného v evidenci půdy LPIS 790-1020 Státního zemědělského intervenčního fondu a je
vlastníkem porostu ozimé pšenice OS na výše uvedeného půdního bloku o výměře 18,73 ha.
Zemědělská společnost dala Souhlas s umístěním ornice na výše uvedený půdní blok a Ministerstvo
životního prostředí na tento půdní blok vyjádřilo Souhlas s využitím přebytečné skrývky kulturní
vrstvy půdy (dále jen „ornice“) ze stavby D6 Hořesedly, přeložka, č.j. MZP/2023/610/1158.

II.

Zemědělská společnost vyřadila, na základě dohody z jednání ze dne 29. 3. 2023, půdní blok
z evidence Ministerstva zemědělství (LPIS) a to z důvodu nezpůsobilosti pro zemědělskou činnost.
Půdní blok byl oset pšenicí ozimou OS a celý půdní blok byl vyčleněn pro navážení ornice. Na celé
ploše půdního bloku byl porost ozimé pšenice zlikvidován k datu 12. 5.2023, z důvodu zamezení

znečištění vozovky silnice I/6 a z důvodu zamezení výdrolu pšenice v následné plodině. Ornice byla navezena do dne 14. 07. 2023 na plochu 7,34 ha výše uvedeného půdního bloku (dle zaměření firmy Gepoint s.r.o. se jedná o plochy 2, 3, 4). Ztráta ze zisku ze zmařené úrody za rok 2023 vznikla na celé ploše půdního bloku, tj. i na zbývajících 11,39 ha.

III.

Strany se dohodly, že náhrada za újmu bude definovaná ve znaleckém posudku a rozsah škody bude určen geodetickým zaměřením.

IV.

Újma byla určena znalcem Ing. Jiřím Kožmínem, bytem Vítězná 548, 267 62 Komárov, ve znaleckém posudku č. 615/RV/2023 (048381/2023) ze dne 18. 10. 2023 a v jeho **Dotatku č. 077987 ze dne 8. 12. 2023.**

Rozmístění ornice je doloženo Geodetickým předávacím protokolem č. D6-4-0022_0000.0_002 od firmy GEPOINT s.r.o. ze dne 02. 08. 2023 vyhotoveného úředně oprávněným zeměměřičským inženýrem Ing. Michalem Čiperou, č. oprávnění 2378/2008.

Ztráta zisku z produkce ozimé pšenice OZ z 11,39 ha v roce 2023 činí 572.402 Kč.

Celkovou částku **572.402 Kč** (slovy pět set sedmdesát dva tisíc čtyři sta dva korun českých) zaplatí Investor Zemědělské společnosti do 30 dnů ode dne doručení oboustranně podepsané Dohody Investorovi.

Platba bude provedena bezhotovostním převodem na účet. č. **51-8426770287/0100, vedený u Komerční banky, a.s.**

Zaplacením se rozumí odepsání výše uvedené částky z účtu Investora.

Zemědělská společnost tímto čestně prohlašuje, že není osobou uvedenou na sankčních seznamech EU Sanctions Map www.sanctionsmap.eu/#/main ani na sankčním seznamu MZV ČR, vedeném dle zákona č. 1/2023 Sb. v platném znění. Pro případ, že se osobou uvedenou na některém z těchto sankčních seznamů stane, Zemědělská společnost souhlasí s uložením plateb, plynoucích mu z této Dohody, do soudní úschovy.

V.

Práva a povinnosti všech účastníků této Dohody neřešené touto Dohodou se řídí občanským zákoníkem a dalšími platnými právními předpisy.

Smluvní strany prohlašují, že mezi nimi nebyla dohodnuta žádná jiná vedlejší ujednání ve smyslu ustanovení § 2132 a násl. občanského zákoníku než ta, jež jsou obsažena v textu této Dohody.

Dotatky a změny této Dohody musí být učiněny písemnou formou. Ústní ujednání jsou neplatná.

Smluvní strany berou na vědomí, že tato Dohoda bude uveřejněna v registru smluv dle zákona č. 340/2015 Sb., o zvláštních podmínkách účinnosti některých smluv, uveřejňování těchto smluv a o registru smluv (zákon o registru smluv), ve znění pozdějších předpisů. Smluvní strany se dohodly, že tuto Dohodu v souladu s citovaným zákonem uveřejní Investor. Při uveřejnění Dohody nebudou uveřejněny informace, které nelze uveřejnit podle platných právních předpisů, a dále budou znečitelněny podpisy osob zastupujících Smluvních stran.

Tato Dohoda je platná dnem podpisu oběma Smluvními stranami, účinnost nabývá zveřejněním ve veřejném registru smluv.

Všichni účastníci Dohody stvrzují, že si tuto Dohodu před jejím podpisem přečetli, že byla uzavřena po vzájemném projednání podle jejich pravé a svobodné vůle, určitě, vážně a srozumitelně, nikoli v tísní nebo za nápadně nevýhodných podmínek.

Všechny následující přílohy jsou nedílnou součástí této Dohody:

- Záznam z jednání ze dne 29. 03. 2023
- Geodetický předávací protokol č. D6-4-0022_0000.0_002 ze dne 02. 08. 2023
- Souhlas s uložením ornice na DPB LPIS č. 5503/9 ZS Chrášťany ze dne 08. 03. 2023
- Vyjádření MŽP č.j. MZP/2023/610/1158
- Čestné prohlášení Zemědělské společnosti Chrášťany s.r.o. ze dne 27. 11. 2023

Tato Dohoda je vyhotovena ve dvou stejnopisech, z nichž obdrží Zemědělská společnost i Investor po jednom vyhotovení.

V Chrášťanech dne 11.1.2024

V Karlových Varech dne 18-01-2024

nost
D.
ževos
063782




jednatel Zemědělské společnosti


ředitel ŘSD s. p., Správa Karlovy Vary



ČESTNÉ PROHLÁŠENÍ

Název stavby: **D6 Hořesedly, přeložka, č. 3271221014**

Název obchodní společnosti: **Zemědělská společnost Chrášťany s. r. o.**

Se sídlem: Chrášťany 172, 270 01 p. Kněžves
zapsaná v obchodním rejstříku vedeném u soudu
Spisová značka: C 46491 vedená u Městského soudu v Praze

IČ: 25063782
DIČ: CZ25063782

(dále jen „dotčený subjekt“)

1.

Poškozený dotčený subjekt je jediným uživatelem (nájemcem/pachtýřem) pozemků uvedených v čl. 2 tohoto Čestného prohlášení.

2.

Poškozenému byla na půdním bloku (dotčený pozemek) č. (LPIS): DPB 5503/9 (790-1020) v k. ú. Veclov u Svojetína, Nesuchyně, Chrášťany u Rakovníka, realizována činnost související s výstavbou dálnice D6 a v důsledku této činnosti mu byla způsobena škoda.

3.

Poškozený prohlašuje, že skutečnosti uvedené v tomto čestném prohlášení jsou správné, pravdivé a úplné a že si je vědom právních důsledků nepřesnosti, neúplnosti, či nepravdivosti jím poskytnutých dalších podkladů pro vypracování odhadu/znaleckého posudku, respektive dodatku ke znaleckému posudku č. 048381/2023, který zpracoval Ing. Jiří Kožmín.

4.

Dotčený subjekt prohlašuje, že ve sklizňovém roce 2023 nesklidil z půdního bloku DPB 5503/9 (790-1020) žádnou produkci. Důvody byly specifikovány v dopise ze dne 21.11.2023 s názvem *Výhrady ke znaleckému posudku č. 048381/2023, jehož předmětem bylo „Stanovení výše újmy, vzniklé při přípravě stavby“*, který zpracoval Ing. Jiří Kožmín, který jsme zaslali dne 22. 11. 2023 Ředitelství silnic a dálnic ČR datovou schránkou (ID zprávy: 1275450039). V kopii odesláno znalci Ing. Jiřímu Kožmínovi datovou schránkou (ID: 1275451827).

V Chrášťanech dne 27.11.2023

_____ za správnost údajů v evidenci půdních bloků LPIS

_____ za správnost údajů v účetnictví

_____ za údaje z agronomické evidence

_____ jako garant správnosti všech poskytnutých údajů

Stanovisko k uložení ornice

na stavbě dálnice D6, úsekům „D6 Hořesedly, přeložka“, „D6 Hořovičky, obchvat“,

Uživatel: **ZEMĚDĚLSKÁ SPOLEČNOST CHRÁŠŤANY s.r.o.**
Sídlo/bydliště: č.p. 172, 27001 Chrástany
IČO/datum nar.: 25063782

SOUHLASÍ

s převzetím ornice o objemu 36.889 m³ v souladu s ustanovením §8 odst. zákona 334/1992 Sb. a dle vyhlášky č. 271/2019 Sb.

Ornice bude umístěna na pozemku/cích č. parc. /půdní blok

DPB 5503/9 (790-1020)

parc. č. 337, 338, 339, 340, 341, 342, 336/10, 336/11, 336/13, 336/15, 336/16, 336/2, 336/3, 336/4, 336/5, 336/6, 336/7, 336/8, 336/9, 343/1 v k.ú. Veclov u Svojetína,

parc. č. 4098, 4099, 4100, 4101, 4102, 4103, 4104 v k.ú. Nesuchyně,

parc. č. 1231, 1168/2, 1203/1, 1203/13, 1203/2, 1203/4, 1203/6, 1203/9, 1230/1, 1254/2, 1255/1, 1255/2 v k.ú. Chrástany u Rakovníka,

Toto stanovisko se vydává pro investora staveb Ředitelství silnic a dálnic ČR, Správu Karlovy Vary.

Datum : 8.3.2023

podpis:

Zemědělská společnost

kontaktní údaje (telefon nebo e-mail):

Jiné vyjádření uživatele:

Tento souhlas je podmíněn uzavřením písemné dohody o uložení ornice a závazkem ze strany ukladatele ornice uhradit případné vzniklé škody, ke kterým by v souvislosti s uložení ornice mohlo dojít.

podpis:

D6 Hořesedly, přeložka + D6 Hořovičky, obchvat

uložení přebytečná ornice

č.	majitel	č.parcel/DPB	pozn.:	množství ornice			k.ú.	bonita
				plocha (m2)	tl.	(m3)		
1		65		3 565	0,2	713,00		4.31.11
2		69/1		16 280	0,2	3 256,00		4.31.54
3		69/3		10 758	0,2	2 151,60		4.31.54
4		69/7		4 832	0,2	966,40		4.31.11
5		69/8		8 065	0,2	1 613,00		4.31.54
6		69/12		7 379	0,2	1 475,80		4.31.54
7		69/13		10 141	0,2	2 028,20		4.31.11
8		73	DPB 3303/1	10 890	0,2	2 178,00	Klečetné	4.31.54
9		95	800-1030	9 378	0,2	1 875,60		4.31.54
10		97		4 201	0,2	840,20		4.31.54
11		106/1		1 767	0,2	353,40		4.31.54
12		106/2		3 467	0,2	693,40		4.31.11
13		144		14 417	0,2	2 883,40		4.31.54
14		149		33	0,2	6,60		4.31.54
15		155		3 343	0,2	668,60		4.31.54
16		147/3		10 493	0,2	2 098,60		4.31.14
17		147/4		25 437	0,2	5 087,40		4.31.14
18		147/7		3 970	0,2	794,00		4.31.14
19		147/8		9 908	0,2	1 981,60		4.31.14
20		147/9		12 584	0,2	2 516,80		4.31.14
21		147/11	DPB 4201/3	28 434	0,2	5 686,80	Oráčov	4.31.14
22		147/13	800-1030	284	0,2	56,80		4.31.14
23		147/15		3 175	0,2	635,00		4.31.14
24		147/16		13 550	0,2	2 710,00		4.31.14
25		321/2		5 051	0,2	1 010,20		4.30.01
26		1581/1		4 365	0,2	873,00		4.31.14
27		308/1		4 745	0,2	949,00		4.30.11
28		308/2		4 909	0,2	981,80		4.30.11
29		316/8		25 584	0,2	5 116,80		4.30.04
30		316/10		8 974	0,2	1 794,80		4.33.11
31		316/11		2 606	0,2	521,20		4.30.11
32		316/12	DPB 5008/1	3 891	0,2	778,20		4.30.11
33		316/13	790-1030	2 731	0,2	546,20		4.30.11
34		330/9		57	0,2	11,40		4.30.11
35		330/19		26 201	0,2	5 240,20		4.30.11
36		743/1		10 913	0,2	2 182,60		4.30.04
37		743/2		543	0,2	108,60	Olešná u Rakovníka	4.30.11
38		743/3		6 260	0,2	1 252,00		4.30.11
39		743/4		6 006	0,2	1 201,20		4.30.04
40		235/13		5 031	0,2	1 006,20		4.30.04
41		235/14		3 478	0,2	695,60		4.30.04
42		235/17		3 282	0,2	656,40		4.30.04
43		235/18		1 236	0,2	247,20		4.30.04
44		235/19	DPB 5008/4	36 580	0,2	7 316,00		4.30.14
45		235/20	490/1030	9 626	0,2	1 925,20		4.30.14
46		235/21		5 538	0,2	1 107,60		4.30.14
47		299/2		2 731	0,2	546,20		4.30.04
48		1231		1 888	0,2	377,60		4.48.11
49		1168/2		101	0,2	20,20		4.48.11
50		1203/1		81	0,2	16,20		4.48.11
51		1203/13		38	0,2	7,60		4.48.11
52		1203/2		2 057	0,2	411,40		4.48.11
53		1203/4		1 288	0,2	257,60	Chrášťany u Rakovníka	4.48.11
54		1203/6		2 481	0,2	496,20		4.48.11
55		1203/9		312	0,2	62,40		4.48.11
56		1230/1		4 244	0,2	848,80		4.48.11
57		1254/2		4 010	0,2	802,00		4.48.11
58		1255/1		1 830	0,2	366,00		4.48.11
59		1255/2		1 810	0,2	362,00		4.48.11
60		4098		8 276	0,2	1 655,20		4.21.13
61		4099		5 028	0,2	1 005,60		4.21.13
62		4100		6 306	0,2	1 261,20		4.21.13
63		4101		13 674	0,2	2 734,80	Nesuchyně	4.21.13
64		4102		16 870	0,2	3 374,00		4.21.13
65		4103		6 340	0,2	1 268,00		4.21.13
66		4104		5 500	0,2	1 100,00		4.21.13
67	ZS Chrášťany s.r.o.	337	DPB 5503/9	5 938	0,2	1 187,60	Veclov u Svojetína	4.51.11
68		338	(790-1020)	8 272	0,2	1 654,40		4.51.11
69		339		4 816	0,2	963,20		4.51.11
70		340		7 812	0,2	1 562,40		4.51.11
71		341		4 341	0,2	868,20		4.51.11
72		342		4 546	0,2	909,20		4.51.11
73		336/10		5 513	0,2	1 102,60		4.51.11
74		336/11		1 081	0,2	216,20		4.51.11
75		336/13		260	0,2	52,00		4.51.11
76		336/15		900	0,2	180,00		4.21.13
77		336/16		373	0,2	74,60		4.21.13
78		336/2		8	0,2	1,60		4.21.13
79		336/3		11 463	0,2	2 292,60		4.51.11
80		336/4		13 671	0,2	2 734,20		4.51.11
81		336/5		6 438	0,2	1 287,60		4.21.13
82		336/6		7 768	0,2	1 553,60		4.21.13
83		336/7		5 484	0,2	1 096,80		4.21.13
84		336/8		6 894	0,2	1 378,80		4.51.11
85		336/9		5 478	0,2	1 095,60		4.51.11
86		343/1		1 254	0,2	250,80		4.21.13

581 133,00 m2

116 226,60 m3

GEPOINT s.r.o.
Střešovická 14
Praha 6, 162 00

GEPOINT
GEODETI

Číslo protokolu: D6_4_0022_0000.0_002

Název stavby: D6 Hořesedly, přeložka
Investor: Ředitelství silnic a dálnic, s.o.
Objednatel: Společnost D6 Hořesedly

Stavební objekt: -
Druh protokolu: Kubatura
Předmět měření: Kubatura rozprostření ornice na půdních blocích Chrástany

Bodové pole: -
Souřadnicový systém: S-JTSK
Výškový systém: Bpv
Použité přístroje: Lidaretto HH32-O770-G370, DJI Phantom 4 RTK OK-X047E
Použitý software: Groma v.8, AutoCad Civil 2020

Přesnost měření: -
Požadovaná přesnost: -

Podklady: 4132_vytyceni HTU.xls - RDS
4132_sit_celek.dwg - RDS

Dne: 27.07.2023

Stabilizace vytyčených bodů: -

Závěr: Výpočet proveden na základě 2 etap fotogrammetrického měření před zahájením prací a po ukončení zemních prací

Zaměřil: [REDACTED]
Vyhotovil: [REDACTED]

Ověření provedl ÚOZI

[REDACTED]
Číslo ověření: 464/2023
Datum ověření: 02.08.2023

Převzal za zhotovitele:

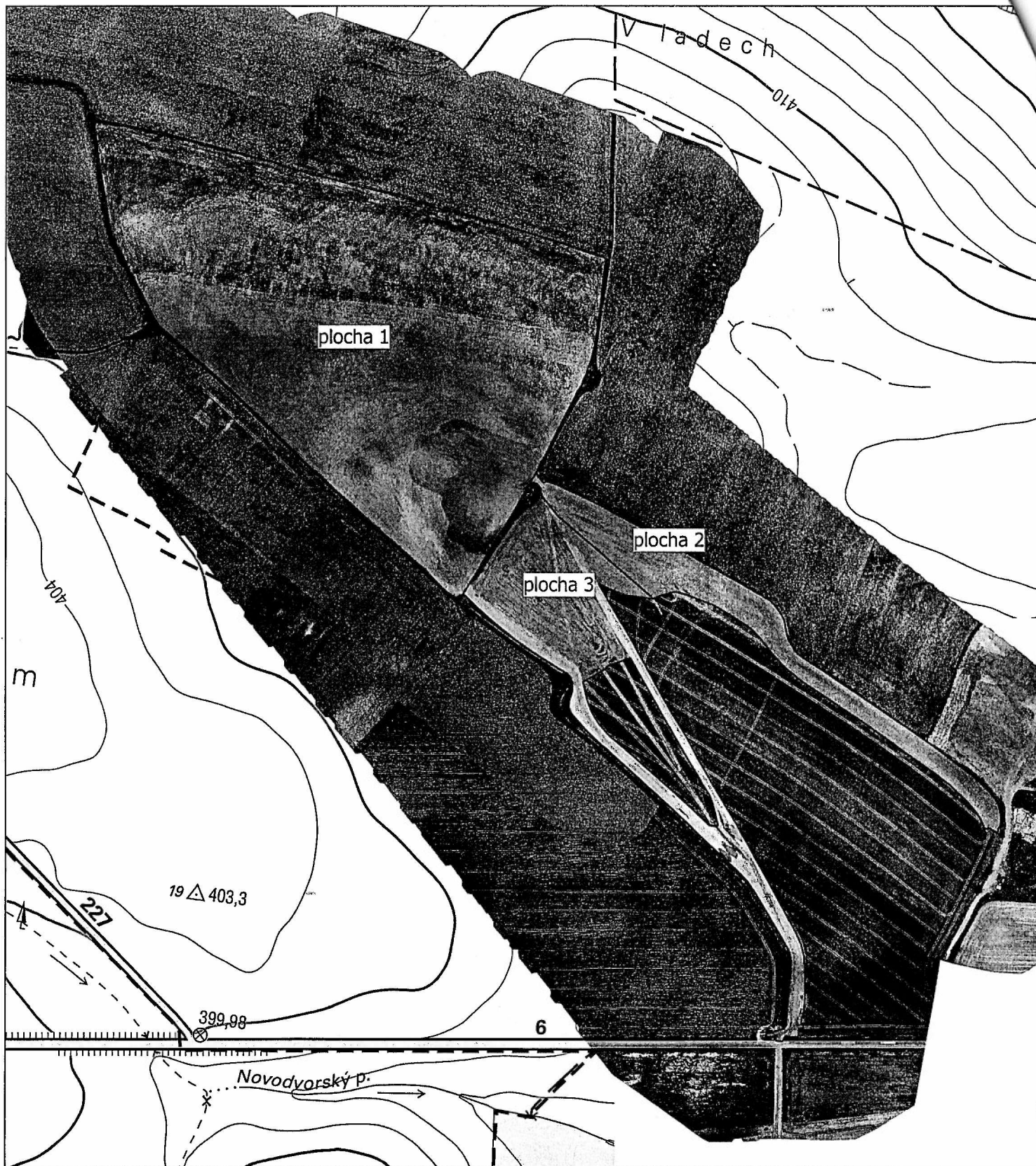
Dne: [REDACTED]
Digitálně podepsal [REDACTED]
Datum: 2023.08.03
17:15:38 +02'00'

Převzal za investora: Ing. Jiří Soukup

Dne: [REDACTED]
Digitálně podepsal [REDACTED]
Datum: 2023.08.04
12:22:31 +02'00'


Náležitostmi a přesností odpovídá
právním předpisům

Bilance kubatur mezi původním zaměřením a zaměřením ze dne 20.7.2023



NÁZEV	PLOCHA [m2]	KUBATURA [m3]
plocha 1	185164	38068
plocha 2	23659	2142
plocha 3	38484	X

0 100 200 m



Datum: 2023.09.13 09:04:41
+02'00'

Z jednání k věci: Uložení a rozprostření skryté ornice ze stavby D6 přeložka Hořesedly
Datum jednání: 29.3.2023, od 13:00 hodin
Místo jednání: Kanceláře ZSCh – Chrášťany u Rakovníka

Záznam z jednání

Přítomní: Zástupci: - ŘSD ČR (v textu též jako Předávající),
- Zemědělské společnosti Chrášťany s.r.o. (v textu též jako Přebírající),
dle prezenční listiny

Jednání bylo svoláno za účelem:

Projednání předání a rozprostření přebytečné ornice ze stavby D6 Hořesedly, přeložka na pozemcích v:

- DPB 6502/11 v k.ú. Nesuchyně a k.ú. Veclov u Svojetína (viz příloha č. 1),
- DPB 5503/9 v Chrášťany u Rakovníka, k.ú. Nesuchyně a k.ú. Veclov u Svojetína (viz příloha č. 2),
- DPB 5503/6 v k.ú. Nesuchyně (viz příloha č.3),
- DPB 3801 v k.ú. Chrášťany u Rakovníka (viz příloha č.4).

Strany jednání se dohodly na následujícím:

1. Předávající zajistí odborným dohledem oprávněného geotechnika kvalitu navážené ornice.
2. Předávající zajistí technický dozor zajišťující rovnoměrné rozvrstvení navážené ornice v tloušťce 20 cm.
3. Přebírající následně se zástupcem stavby provede kontrolu výše uvedených bodů dohody a protokolární převzetí do výšky cca 20 cm navezené a rozprostřené ornice.
4. Strany jednání se dohodly, že k navážce způsobilá navážená ornice bude pocházet z lokality počínaje na východě parcelou p.č. 1081/161 (k.ú. Chrášťany u Rakovníka) pokračující přes parcelu p.č.1491/33 (k.ú. Chrášťany u Rakovníka) navazující na parcelu p.č. 1220/91 (k.ú. Kněževes u Rakovníka) až k parcele p.č. 1220/11 (k.ú. Kněževes u Rakovníka) u trati železnice. A dále je možné po dohodě i od železničního přejezdu směrem západním k Hořesedlům.
5. Předávající garantuje, že předání (navážení) a rozprostření ornice bude provedeno v souladu s platnou legislativou, zejména zákona 334/1992 Sb. (zákon o ochraně zemědělského půdního fondu).
6. Předávající ručí za to, že předání (navážení) a rozprostření ornice nepovede ke zhoršení kvality pozemků lokalitě DPB 6502/11, DPB 5503/9, DPB 5503/6 a DPB 3801, tedy nebude na dotčené pozemky navezeno podorničí.
7. Předání (navezení) a rozvrstvení ornice je výhradně na náklady a plně v režii předávajícího.
8. Předávající uhradí případné škody, které při předání (navážení) a rozprostření ornice vzniknou. Výši případných škod stanoví znalec.
9. Termín navážení a rozprostření ornice proběhne v průběhu roku 2023 a bude ukončen nejpozději do data 30.7.2023. *Zemědělská společnost Chrášťany s.r.o. upozorňuje, že v případě, že dohodnutý termín 30.7.2023 nebude dodržen, nebude moci včas založit plánované porosty ozimé řepky. Tím by Zemědělské společnosti Chrášťany s.r.o. byla způsobena škoda i za hospodářský rok 2023/2024.*
10. Přístupové cesty k místu předání (zejména u DPB 6502/11 a DPB 5503/9) určí přebírající v součinnosti s předávajícím. Předávající po skončení předání a rozprostření ornice zajistí uvedení přístupových cest do původního stavu.
11. Na dohodnuté pozemky nebude zavezeno a skládkováno podorničí, ani jiný materiál, vyjma ornice.

Z jednání k věci: Uložení a rozprostření skryté ornice ze stavby D6 přeložka Hořesedly
Datum jednání: 29.3.2023, od 13:00 hodin
Místo jednání: Kanceláře ZSch – Chrášťany u Rakovníka

12. Termín navážení ornice bude upřesněn dle pokynu přebírajícího a celkové množství předané ornice bude upřesněno po ukončení prací.
13. Přebírající po dohodě s Předávajícím může vytipovat vhodné pozemkové parcely pro skládku podorničí.
14. Navážení a rozprostření ornice fyzicky provede společnost BERGER BOHEMIA a.s. a EUROVIA CS, a.s.
15. Zástupce společnosti EUROVIA CS, a.s. sdělil, že s navážením ornice na DPB 6502/11 započnou zhruba první týden v dubnu 2023.
16. ██████████ informoval, že na DPB 6502/11 je zasetý hrách setý množitelský, na DPB 5503/9 je zasetá pšenice ozimá množitelská, na DPB 5503/6 je zasetý hrách setý množitelský, na DPB 3801 je zaseto pšenice ozimá množitelská, načež zástupce ŘSD sděluje, že vzniklou škodu vyčíslí znalec a bude ze strany ŘSD uhrazena.

Zemědělská společnost Chrášťany s.r.o. požaduje, aby do 60 dnů od podpisu tohoto záznamu byla ze strany ŘSD učiněna objednávka znaleckého posudku a znalecký posudek s vyčíslením škod byl vypracován nejpozději do data 15.8.2023 a vyčíslené škody uhrazeny nejpozději do 30.9.2023.

17. ██████████ nabídl další možné lokality vhodné pro trvalé uložení ornice, a to lokalitu:
 - Parezina (DPB 3701/3 o výměře 10,65 ha s možností uložení 21.200 m³ ornice; dále DPB 3701/4 o výměře 1,85 ha s možností uložení 3.700 m³)

Schematický zakres uvedeného DPB je v příloze č. 5

18. V příloze č. 6 je mapové schéma s vyznačenými přístupy a průjezdy na DPB 6502/11 a DPB 5503/9.
19. Kvůli průjezdům po DPB 5503/9 při navážení ornice na DPB 6502/11, je potřeba před navážkou ornice na DPB 5503/9 provést na tomto bloku úpravu utuženého podorničí (utužené podorničí v místech průjezdu vozidel navážejících ornici).
20. Zemědělská společnost Chrášťany s.r.o. bezprostředně po podpisu tohoto záznamu z jednání učiní patřičné změny v evidenci provozované Ministerstvem zemědělství (LPIS) ve smyslu, že v hospodářském roce 2022/2023 budou dotčené půdní bloky DPB vyřazeny z evidence. A to z důvodu jejich nezpůsobilosti pro zemědělskou činnost a důsledku toho budou též vyřazeny z dotačních programů (Jednotná žádost SZIF).
21. Zemědělská společnost Chrášťany s.r.o. souhlasí s možností uložení ornice na všechny uvedené pozemky i ze stavby D6 Hořovičky, obchvat.

Z jednání k věci: Uložení a rozprostření skryté ornice ze stavby D6 přeložka Hořesedly
 Datum jednání: 29.3.2023, od 13:00 hodin
 Místo jednání: Kanceláře ZSCh – Chrášťany u Rakovníka

Příloha č. 1 – seznam parcel v DPB 6502/11 v k.ú. Nesuchyně a k.ú. Veclov u Svojetína

Katastrální území	Parcelní číslo	Výměra parcely (m ²)	Výměra v DPB (m ²)	Druh pozemku	Množství ornice na parcelu (m ³) *
Nesuchyně	4151	17955	4127	orná půda	825,4
Nesuchyně	4152	189	154	orná půda	30,8
Nesuchyně	4153	21792	21720	orná půda	4344
Nesuchyně	4154	140	121	orná půda	24,2
Nesuchyně	4155	20860	20779	orná půda	4155,8
Nesuchyně	4156	208	167	orná půda	33,4
Nesuchyně	4157	28102	28003	orná půda	5600,6
Nesuchyně	4159	11832	11832	orná půda	2366,4
Nesuchyně	4160	1259	1259	orná půda	251,8
Nesuchyně	4162	28988	28901	orná půda	5780,2
Nesuchyně	4163	9311	9029	orná půda	1805,8
Nesuchyně	4164	20885	20861	orná půda	4172,2
Nesuchyně	4165	2424	2405	orná půda	481
Nesuchyně	4166	8277	8277	orná půda	1655,4
Nesuchyně	4167	207	207	orná půda	41,4
Nesuchyně	4168	21401	21401	orná půda	4280,2
Veclov u Svojetína	373/1	1446	1446	orná půda	289,2
Veclov u Svojetína	373/3	48	48	orná půda	9,6
Veclov u Svojetína	373/4	77	77	orná půda	15,4
Veclov u Svojetína	373/5	69	69	orná půda	13,8
Veclov u Svojetína	373/6	226	226	orná půda	45,2

18,1109 ha

36221,8 m³

*) Množství ornice na parcelu (m³) je bráno za předpokladu síly vrstvy 20 cm

Z jednání k věci: Uložení a rozproštění skryté ornice ze stavby D6 přeložka Hořesedly
Datum jednání: 29.3.2023, od 13:00 hodin
Místo jednání: Kanceláře ZSCh – Chrášťany u Rakovníka

Příloha č. 2 – seznam parcel v DPB 5503/9 v Chrášťany u Rak., k.ú. Nesuchyně a k.ú. Veclov u Svojetína

Katastrální území	Parcelní číslo	Výměra parcely (m ²)	Výměra v DPB (m ²)	Druh pozemku	Množství ornice na parcelu (m ³) *
Chrášťany u Rakovníka	1231	1888	1888	orná půda	377,6
Chrášťany u Rakovníka	1168/2	360	101	orná půda	20,2
Chrášťany u Rakovníka	1203/1	81	81	orná půda	16,2
Chrášťany u Rakovníka	1203/13	38	38	orná půda	7,6
Chrášťany u Rakovníka	1203/2	2168	2057	orná půda	411,4
Chrášťany u Rakovníka	1203/4	1444	1288	orná půda	257,6
Chrášťany u Rakovníka	1203/6	2536	2481	orná půda	496,2
Chrášťany u Rakovníka	1203/9	312	312	orná půda	62,4
Chrášťany u Rakovníka	1230/1	4262	4244	orná půda	848,8
Chrášťany u Rakovníka	1254/2	4010	4010	orná půda	802
Chrášťany u Rakovníka	1255/1	1852	1830	orná půda	366
Chrášťany u Rakovníka	1255/2	1996	1810	orná půda	362
Nesuchyně	4098	8715	8276	orná půda	1655,2
Nesuchyně	4099	5105	5028	orná půda	1005,6
Nesuchyně	4100	6340	6306	orná půda	1261,2
Nesuchyně	4101	13674	13674	orná půda	2734,8
Nesuchyně	4102	16870	16870	orná půda	3374
Nesuchyně	4103	6340	6340	orná půda	1268
Nesuchyně	4104	5500	5500	orná půda	1100
Veclov u Svojetína	337	5938	5938	orná půda	1187,6
Veclov u Svojetína	338	8272	8272	orná půda	1654,4
Veclov u Svojetína	339	4816	4816	orná půda	963,2
Veclov u Svojetína	340	7812	7812	orná půda	1562,4
Veclov u Svojetína	341	4341	4341	orná půda	868,2
Veclov u Svojetína	342	4546	4546	orná půda	909,2
Veclov u Svojetína	336/10	5683	5513	orná půda	1102,6
Veclov u Svojetína	336/11	1081	1081	orná půda	216,2
Veclov u Svojetína	336/13	260	260	orná půda	52
Veclov u Svojetína	336/15	905	900	orná půda	180
Veclov u Svojetína	336/16	1983	373	orná půda	74,6
Veclov u Svojetína	336/2	92	8	orná půda	1,6
Veclov u Svojetína	336/3	11690	11463	orná půda	2292,6
Veclov u Svojetína	336/4	13737	13671	orná půda	2734,2
Veclov u Svojetína	336/5	6590	6438	orná půda	1287,6
Veclov u Svojetína	336/6	7876	7768	orná půda	1553,6
Veclov u Svojetína	336/7	6312	5484	orná půda	1096,8
Veclov u Svojetína	336/8	6894	6894	orná půda	1378,8
Veclov u Svojetína	336/9	5502	5478	orná půda	1095,6
Veclov u Svojetína	343/1	1254	1254	orná půda	250,8

18,4444 ha

36888,8 m³

*) Množství ornice na parcelu (m³) je bráno za předpokladu síly vrstvy 20 cm

Z jednání k věci: Uložení a rozprostření skryté ornice ze stavby D6 přeložka Hořesedly
Datum jednání: 29.3.2023, od 13:00 hodin
Místo jednání: Kanceláře ZSCh – Chrášťany u Rakovníka

Příloha č. 3 – seznam parcel v DPB 5503/6 v k.ú. Nesuchyně

Katastrální území	Parcelní číslo	Výměra parcely (m ²)	Výměra parcely v DPB (m ²)	Druh pozemku	Množství ornice na parcelu (m ³) *
Nesuchyně	3249	22032	21399	orná půda	4279,8
Nesuchyně	3253	4101	3771	orná půda	754,2
Nesuchyně	3254	26010	25066	orná půda	5013,2
Nesuchyně	3259	6800	6657	orná půda	1331,4
Nesuchyně	3265	5391	5277	orná půda	1055,4
Nesuchyně	3270	5036	4920	orná půda	984
Nesuchyně	3273	11998	10148	orná půda	2029,6
Nesuchyně	3275	3072	2819	orná půda	563,8

8,0057 ha

16 011 m³

*) Množství ornice na parcelu (m³) je bráno za předpokladu síly vrstvy 20 cm

Z jednání k věci: Uložení a rozprostření skryté ornice ze stavby D6 přeložka Hořesedly
Datum jednání: 29.3.2023, od 13:00 hodin
Místo jednání: Kanceláře ZSCh – Chrástřany u Rakovníka

Příloha č. 4 – seznam parcel v DPB 3801 v k.ú. Chrástřany u Rakovníka

Katastrální území	Parcelní číslo	Výměra parcely (m ²)	Výměra parcely v DPB (m ²)	Druh pozemku	Množství ornice na parcelu (m ³) *
Chrástřany u Rakovníka	471/1	3668	3668	orná půda	733,6
Chrástřany u Rakovníka	472	252	252	orná půda	50,4
Chrástřany u Rakovníka	477	1852	1852	orná půda	370,4
Chrástřany u Rakovníka	478	1025	1025	orná půda	205
Chrástřany u Rakovníka	479	10862	10862	orná půda	2172,4
Chrástřany u Rakovníka	485/1	230	123	orná půda	24,6
Chrástřany u Rakovníka	485/2	8050	7250	orná půda	1450
Chrástřany u Rakovníka	485/4	1665	1665	orná půda	333
Chrástřany u Rakovníka	485/8	10603	9471	orná půda	1894,2
Chrástřany u Rakovníka	485/12	2662	2571	orná půda	514,2
Chrástřany u Rakovníka	485/13	194	64	orná půda	12,8
Chrástřany u Rakovníka	485/14	20591	20591	orná půda	4118,2
Chrástřany u Rakovníka	486	6600	6541	orná půda	1308,2
Chrástřany u Rakovníka	489	6593	6372	orná půda	1274,4
Chrástřany u Rakovníka	491	12786	9868	orná půda	1973,6
Chrástřany u Rakovníka	492	16652	16652	orná půda	3330,4
Chrástřany u Rakovníka	493	8452	8452	orná půda	1690,4
Chrástřany u Rakovníka	494	15268	15268	orná půda	3053,6
Chrástřany u Rakovníka	496	108	108	orná půda	21,6
Chrástřany u Rakovníka	497	8110	8110	orná půda	1622
Chrástřany u Rakovníka	498	7593	7341	orná půda	1468,2
Chrástřany u Rakovníka	499	140	140	orná půda	28
Chrástřany u Rakovníka	914/2	154	7	orná půda	1,4
Chrástřany u Rakovníka	930	3129	2780	orná půda	556
Chrástřany u Rakovníka	931/1	4384	4384	orná půda	876,8
Chrástřany u Rakovníka	931/2	2406	2406	orná půda	481,2
Chrástřany u Rakovníka	933	13577	13577	orná půda	2715,4
Chrástřany u Rakovníka	936/1	1044	1024	orná půda	204,8
Chrástřany u Rakovníka	950	7499	7074	orná půda	1414,8
Chrástřany u Rakovníka	951	8866	8866	orná půda	1773,2
Chrástřany u Rakovníka	952	270	270	orná půda	54
Chrástřany u Rakovníka	953	8003	8003	orná půda	1600,6
Chrástřany u Rakovníka	954	5057	4834	orná půda	966,8
Chrástřany u Rakovníka	959	647	490	orná půda	98

19,1961 ha

38 392 m³

*) Množství ornice na parcelu (m³) je bráno za předpokladu síly vrstvy 20 cm

Z jednání k věci: Uložení a rozprostření skryté ornice ze stavby D6 přeložka Hořesedly
Datum jednání: 29.3.2023, od 13:00 hodin
Místo jednání: Kanceláře ZSCh – Chrášťany u Rakovníka

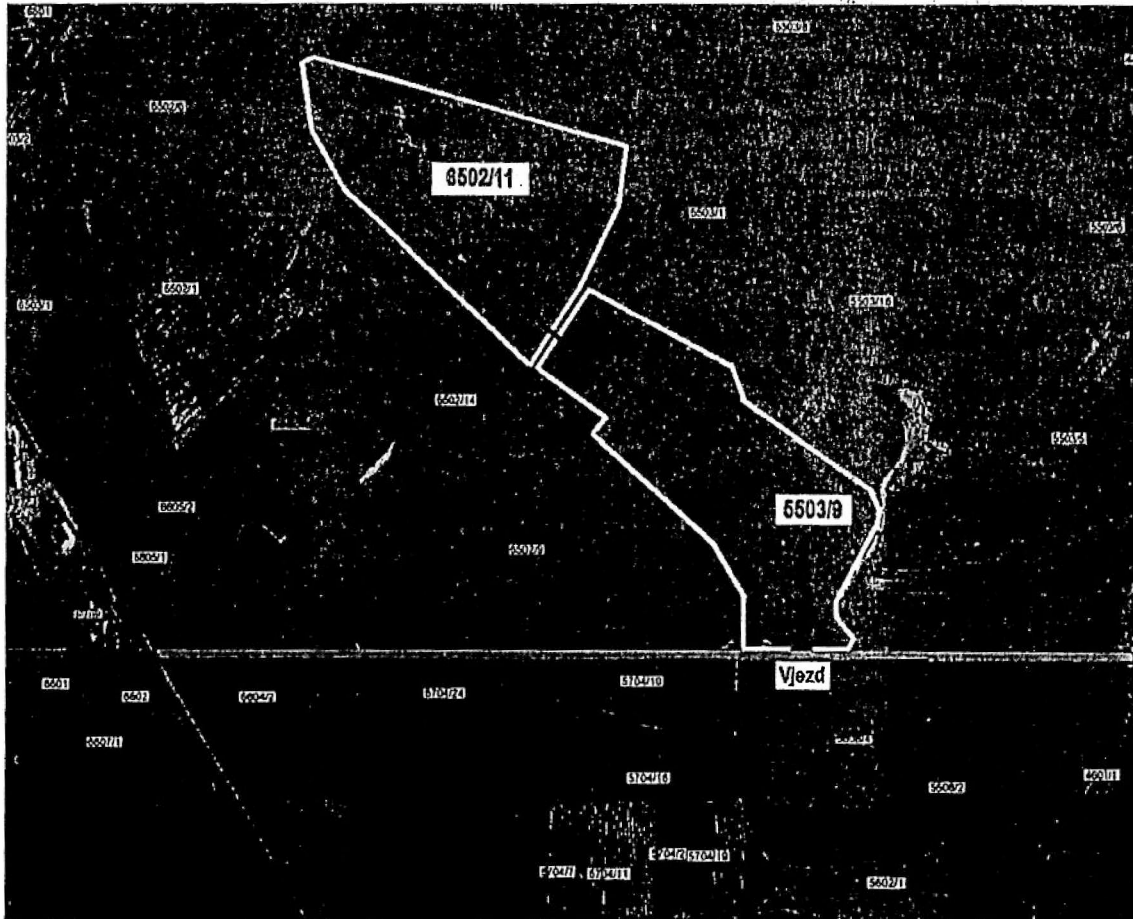
Příloha č. 5 – mapové schéma lokalit pro možné další uložení ornice

- Žlutě zvýrazněné již odsouhlasené DPB 6502/11, 5503/9, DPB 5503/6 a DPB 3801
- Žlutooranžově je zvýrazněná možná další lokalita pro uložení ornice (Parezina)



Z jednání k věci: Uložení a rozprostření skryté ornice ze stavby D6 přeložka Hořesedly
Datum jednání: 29.3.2023, od 13:00 hodin
Místo jednání: Kanceláře ZSCh – Chrástany u Rakovníka

Příloha č. 6 – Uložení skryté ornice na půdních blocích DPB 6502/11 a 5503/9 (bílé zvýraznění) s přístupovými cestami.



[Redacted text]

[Redacted text]

[Redacted text]

[Redacted text]



Z jednání k věci: Uložení a rozproštění skryté ornice ze stavby D6 přeložka Hořesedly
Datum jednání: 29.3.2023, od 13:00 hodin
Místo jednání: Kanceláře ZSch – Chrášťany u Rakovníka

Prezenční listina

Jméno, příjmení, titul	Organizace, funkce	Telefon / e-mail	Podpis
██████████	EUROVIA CS, a.s., stavbyvedoucí	██████████ ████████████████████	████████████████████ ████████████████████ ████████████████████ ████████████████████ ████████████████████ ████████████████████
██████████	ŘSD ČR, technický doz správa Karlovy Vary	██████████ ████████████████████	
██████████	ŘSD ČR, technický doz správa Karlovy Vary	██████████ ████████████████████	
██████████ c.	Zemědělská společnost Chrášťany s.r.o., ředitel	██████████ ████████████████████	
██████████	Zemědělská společnost Chrášťany s.r.o., agronom	██████████ ████████████████████	
██████████	AGROSCIENCE spol. s.r.o., pověřený pracovník	██████████ ████████████████████	

Ministerstvo životního prostředí

Odbor adaptace na změnu klimatu

Vršovická 1442/65

100 10 Praha 10

Praha dne 15. března 2023

Č. j.: MZP/2023/610/1158

Sp. zn.: ZN/MZP/2023/610/115

Vyřizuje: [REDACTED]

Tel.: [REDACTED]

E-mail: [REDACTED]

Ředitelství silnic a dálnic ČR

Na Pankráci 546/56

145 05 Praha 4 – Nusle

Vyjádření – rozproštění ornice ze stavby „D6 Hořesedly, přeložka“

Ministerstvo životního prostředí, odbor adaptace na změnu klimatu (dále jen „Ministerstvo“), jako orgán ochrany zemědělského půdního fondu příslušný podle ustanovení § 17 zákona č. 334/1992 Sb., o ochraně zemědělského půdního fondu, ve znění pozdějších předpisů, obdrželo dne 24. 2. 2023 a dne 13. 3. 2023 dvě žádosti Ředitelství silnic a dálnic ČR, se sídlem Na Pankráci 546/56, 145 05 Praha 4 - Nusle, IČO: 659 93 390, o dodatečné určení nakládání s přebytečnou ornici ze stavby „D6 Hořesedly, přeložka“.

Ministerstvo v souladu s podmínkou č. 2 souhlasu k odnětí půdy ze zemědělského půdního fondu č. j. OEKL/204/05, ze dne 18. 8. 2005, pro stavbu silnice I/6 Nové Strašecí-křižovatka se silnicí I/27 (součást dálkového tahu R6 resp. E48) (dále jen „Souhlas“) **souhlasí** s návrhem využití skrývky ornice dle tabulky s názvem „D6 Hořesedly přeložka - přebytek ornice III“, která je přílohou tohoto vyjádření. Využití skryté ornice je navrženo pro vylepšení zemědělské půdy zemědělských subjektů LUPOFYT s.r.o., se sídlem Chrášťany 16, okres Rakovník, PSČ 27001, IČO: 463 48 824, a Zemědělská společnost Chrášťany s.r.o., se sídlem č.p. 172, 270 01 Chrášťany, IČO: 250 63 782. Nad rámec přiložené tabulky Ministerstvo **souhlasí** s rozproštěním skryté ornice na pozemky parc. č. 1042/1 a 1042/2, obojí v k. ú. Nesuchyně, které vlastní [REDACTED]

V souladu s podmínkou č. 4 Souhlasu bude o činnostech souvisejících se skrývkou ornice, jejím přemístěním a rozproštěním veden protokol (pracovní deník).

[REDACTED]
ředitelka odboru adaptace na změnu klimatu

podepsáno elektronicky

Ministerstvo životního prostředí
Vršovická 1442/65, 100 10 Praha 10

[REDACTED]
posta@mzp.cz
ISDS: 9gsaax4
www.mzp.cz

Elektronický podpis

[REDACTED]
Ministerstvo životního prostředí
16.03.2023 10:10