

DODATEK č. 2,
kterým se mění a doplňuje smlouva o nájmu nemovitostí
č. DÚK/Ku/323/2008 ze dne 21. 10. 2008,
ve znění dodatku č. 1 ze dne 1. 6. 2009

uzavřený mezi smluvními stranami:

Palivový kombinát Ústí, státní podnik
se sídlem: Ústí nad Labem, PSČ 400 76
IČ: 000 07 536
zapsán: v obchodním rejstříku vedeném KS v Ústí nad Labem, oddíl AXVIII, vložka 433
bankovní spojení: Komerční banka, a s., pobočka Most
číslo účtu: [REDAKCE]
jednající: Ing. Petrem Lencem, ředitelem

kontaktní osoba ve věcech technických: [REDAKCE]

(dále jen „Pronajímatel“)

a

Czech Coal Services a.s. (dříve Mostecká uhelná a.s.)
se sídlem: Most, V. Řezáče 315, PSČ 434 67
IČ: 272 61 824
zapsána: v obchodním rejstříku vedeném KS v Ústí nad Labem, oddíl B, vložka 1590
bankovní spojení: Československá obchodní banka, a. s., pobočka Most
číslo účtu: [REDAKCE]
jednající: Ing. Vasilem Bobelou, předsedou představenstva a
Ing. Tomášem Fohlerem, místopředsedou představenstva

kontaktní osoba ve věcech technických: Czech Coal a.s., IČ 257 64 284, se sídlem na adrese Praha 6, Dejvice, Evropská 2690/17, PSČ 160 00

(dále jen i „Nájemce CCS“)

a

Vršanská uhelná a.s.
se sídlem: Most, V. Řezáče 315, PSČ 434 67
IČ: 286 78 010
zapsána: v obchodním rejstříku vedeném KS v Ústí nad Labem, oddíl B, vložka 1987
bankovní spojení: Československá obchodní banka, a. s., pobočka Most
číslo účtu: [REDAKCE]
jednající: Ing. Vasilem Bobelou, předsedou představenstva a
Ing. Tomášem Fohlerem, místopředsedou představenstva

kontaktní osoba ve věcech technických: Czech Coal a.s., IČ 257 64 284, se sídlem na adrese Praha 6, Dejvice, Evropská 2690/17, PSČ 160 00

(dále jen i „Nájemce VUAS“)

a

Litvínovská uhelná a.s.
se sídlem: Most, V. Řezáče 315, PSČ 434 67
IČ: 286 77 986
zapsána: v obchodním rejstříku vedeném KS v Ústí nad Labem, oddíl B, vložka 1986
bankovní spojení: Československá obchodní banka, a. s., pobočka Most
číslo účtu: [REDAKCE]
jednající: Ing. Vasilem Bobelou, předsedou představenstva a

Ing. Tomášem Fohlerem, místopředsedou představenstva
kontaktní osoba ve věcech technických. Czech Coal a.s., IČ 257 64 284, se sídlem na adrese Praha 6,
Dejvice, Evropská 2690/17, PSČ 160 00

(dále jen i „Nájemce LUAS“)

(Nájemce CCS, Nájemce VUAS a Nájemce LUAS společně také jen „Nájemci“ a spolu
s Pronajímatelem „Smluvní strany“)

Článek I Úvodní ustanovení

1. Dne 21.10.2008 byla mezi Pronajímatelem a společností Mostecká uhelná a.s., IČ 272 61 824, se sídlem Most, V. Řezáče 315, PSČ 434 67 uzavřena ve smyslu § 663 a násl. zákona č. 40/1964 Sb., občanský zákoník, v platném znění, písemná smlouva o nájmu nemovitostí č. DÚK/Ku/323/2008 (dále jen „Smlouva“).
2. Dne 22.10.2008 nabylo právní moci usnesení Krajského soudu v Ústí nad Labem, jímž bylo rozhodnuto o zápisu rozdělení společnosti Mostecká uhelná a.s. (nyní Nájemce CCS) odštěpením se založením nových nástupnických společností, a to Nájemce VUAS a Nájemce LUAS, do obchodního rejstříku. Uvedeným dnem na nástupnickou společnost Nájemce VUAS přešla odštěpovaná část jmění společnosti Mostecká uhelná, a.s. vymezená v článku 3 projektu rozdělení společnosti Mostecká uhelná, a.s. (tj. Jméni, Výroba a Zaměstnanci Vršanská uhelná a.s.) a na nástupnickou společnost Nájemce LUAS přešla odštěpovaná část jmění společnosti Mostecká uhelná, a.s. vymezená v článku 4 projektu rozdělení společnosti Mostecká uhelná, a.s. (tj. Jméni, Výroba a Zaměstnanci Litvínovská uhelná a.s.).
3. Dne 1. 6. 2009 byl s ohledem na skutečnosti uvedené v odstavci 2 tohoto článku uzavřen dodatek č. 1 ke Smlouvě, kterým bylo definováno, v jakém rozsahu jsou nositelem práv a povinností vyplývajících ze Smlouvy jednotliví Nájemci.
4. Dne 21.10.2008 byla mezi Pronajímatelem a společností Mostecká uhelná a.s., IČ 272 61 824, se sídlem Most, V. Řezáče 315, PSČ 434 67 uzavřena v přímé souvislosti se Smlouvou ve smyslu § 585 a násl. zákona č. 40/1964 Sb., občanský zákoník, v platném znění, písemná dohoda o narovnání č. DÚK/Ku/324/2008 (dále jen „Dohoda o narovnání“), která mj. obsahovala režim předání pozemků a budov, které se nestaly předmětem Smlouvy, jakož i mechanismus případného rozšíření Předmětu nájmu dle Smlouvy o případně nepřevzaté pozemky.
5. Účelem tohoto Dodatku č. 2 ke Smlouvě (dále jen tento „Dodatek“) je provést rozšíření Předmětu nájmu ve smyslu čl. VI odst. 3 Dohody o narovnání a provést další změny v rozsahu Předmětu nájmu dle dohody Smluvních stran.

Článek II Předmět Dodatku

1. V návaznosti na průběh předání a převzetí pozemků a budov, které se ve smyslu čl. VI odst. 1 Dohody o narovnání nestaly Předmětem nájmu dle Smlouvy, se postupem podle čl. VI, odst. 3 Dohody o narovnání s účinností od 01.10.2008 upravuje Předmět nájmu Smlouvy následovně:
 - a) V případě Nájemce CCS se Předmět nájmu upravuje o nemovitosti definované v Příloze č. 1.2 a č. 2.2 tohoto Dodatku, v důsledku čehož se zvyšuje příslušné nájemné o částku [REDAKCE] ročně bez DPH. Zvýšení nájemného se skládá z nájemného za jednotlivé pozemky a budovy rozšiřující a snižující Předmět nájmu Nájemce CCS, přičemž výše nájemného za jednotlivé pozemky a budovy je uvedena v Příloze č. 1.2 a č. 2.2 tohoto Dodatku.


- b) V případě Nájemce VUAS se Předmět nájmu upravuje o nemovitosti definované v Příloze č. 3.2 a 4.2 tohoto Dodatku, v důsledku čehož se zvyšuje příslušné nájemné o částku [redacted] ročně bez DPH. Zvýšení nájemného se skládá z nájemného za jednotlivé pozemky a budovy rozšiřující a snižující Předmět nájmu Nájemce VUAS, přičemž výše nájemného za jednotlivé pozemky a budovy je uvedena v Příloze č. 3.2 a č. 4.2 tohoto Dodatku.
- c) V případě Nájemce LUAS se Předmět nájmu upravuje o nemovitosti definované v Příloze č. 5.2 a 6.2 tohoto Dodatku, v důsledku čehož se zvyšuje příslušné nájemné o částku [redacted] ročně bez DPH. Zvýšení nájemného se skládá z nájemného za jednotlivé pozemky a budovy rozšiřující a snižující Předmět nájmu Nájemce LUAS, přičemž výše nájemného za jednotlivé pozemky a budovy je uvedena v Příloze č. 5.2 a č. 6.2 tohoto Dodatku.
2. Příslušné nájemné vyplývající z výše uvedené úpravy Předmětu nájmu za dobu od 01. 10. 2008 do nabytí účinnosti tohoto Dodatku doplatí Nájemci na základě faktury vystavené Pronajimatelem. Faktury Pronajimatele budou splatné v termínu nejpozději do 15 (slovy: patnácti) dnů ode dne jejich doručení příslušnému Nájemci.

Článek III Závěrečná ustanovení

- Ostatní práva a povinnosti Smluvních stran se řídí příslušnými ustanoveními Smlouvy, ve znění pozdějších dodatků, jakož i příslušnými ustanoveními obecně závazných právních předpisů, a zůstávají tímto Dodatkem nedotčeny. Termíny použité v tomto Dodatku s počátečním velkým písmenem mají význam, který je jim přiřazen ve Smlouvě, nestanoví-li tento Dodatek jinak.
- Bude-li některé ustanovení tohoto Dodatku shledáno neplatným nebo nevymahatelným, taková neplatnost nebo nevymahatelnost nezpůsobí neplatnost či nevymahatelnost celého Dodatku s tím, že v takovém případě bude celý Dodatek vykládán tak, jako by neobsahoval jednotlivá neplatná nebo nevymahatelná ustanovení, a v tomto smyslu budou vykládána a vymáhána i práva Smluvních stran vyplývající z tohoto Dodatku. Smluvní strany se dále zavazují, že budou navzájem spolupracovat s cílem nahradit takové neplatné nebo nevymahatelné ustanovení platným a vymahatelným ustanovením, jímž bude dosaženo stejného výsledku (v maximálním možném rozsahu v souladu s právními předpisy), jako bylo zamýšleno ustanovením, jež bylo shledáno neplatným či nevymahatelným.
- Tento Dodatek je vyhotoven v osmi (8) vyhotoveních s platností originálu, z nichž po dvou vyhotoveních obdrží každá ze Smluvních stran.
- Tento dodatek nabývá platnosti a účinnosti dnem podpisu Smluvními stranami, přitom platí, že rozšíření Předmětu nájmu dle Smlouvy ve smyslu čl. II odst. 1 tohoto Dodatku je účinné od 1. 10. 2008.
- Ministerstvo průmyslu a obchodu schválilo tento Dodatek svým dopisem č. j. 20998/09/11110/11000 ze dne 29. 5. 2009.
- Přílohy č. 1.2 – 6.2 jsou nedílnou součástí tohoto Dodatku.


7. Smluvní strany prohlašují, že tento Dodatek je projevem jejich svobodné a vážné vůle, že ujednání tohoto Dodatku jsou určitá a srozumitelná a na důkaz toho jej podepisují

V Ústí nad Labem dne 1. 6. 2009




Ing. Petr Lenc
Ředitel
Palivový kombinát Ústí, státní podnik

V Mostě dne 1. 6. 2009




Ing. Vasil Bobela
předseda představenstva
Czech Coal Services a.s.




Ing. Tomáš Fohler
místopředseda představenstva
Czech Coal Services a.s.

V Mostě dne 1. 6. 2009



Ing. Vasil Bobela
předseda představenstva
Litvínovská uhelná a.s.

V Mostě dne 1. 6. 2009



Ing. Vasil Bobela
předseda představenstva
Vršanská uhelná a.s.



Ing. Tomáš Fohler
místopředseda představenstva
Litvínovská uhelná a.s.



Ing. Tomáš Fohler
místopředseda představenstva
Vršanská uhelná a.s.

Příloha č. 1.2 - SEZNAM BUDOV DLE LOKALIT - Czech Coal Services a.s.

ČÁST A - ZMĚNY - přidává se

Lokalita Ležáky

Inventární číslo	Budova	p. p. č.	katastrální území	Obec	část obce	č.p.budov	způsob využití	Zastavěná plocha	Roční nájemné (Kč)	Majetek U/N
40088	Zdravotní středisko	st.638/2	Komořany	Most	Most	neexist.	jiná stavba	468,00		N
Lokalita Ležáky celkem								468,00		
celkem								468,00		

ČÁST A - ZMĚNY - vypouští se

Lokalita Vrskmaň

Inventární číslo	Budova	p. p. č.	katastrální území	Obec	část obce	č.p.budov	způsob využití	Zastavěná plocha	Roční nájemné (Kč)	Majetek U/N
15361	Přečerpávací stanice A II	368/12	Vrskmaň	Vrskmaň	Vrskmaň	neexistuje	Průmyslový objekt	-86,49		N
Lokalita Vrskmaň celkem								-86,49		
celkem								-66,49		
Inventární číslo	Budova	p. p. č.	katastrální území	Obec	část obce	č.p.budov	způsob využití	Zastavěná plocha	Roční nájem (Kč)	Majetek U/N
celkem změny								401,51		

ČÁST B - AKTUÁLNÍ SESTAVA

Lokalita Široký Vrch

Inventární číslo	Budova	p. p. č.	katastrální území	Obec	část obce	č.p.budov	způsob využití	Zastavěná plocha	Roční nájemné (Kč)	Majetek U/N
N22997-0	Společenský objekt s terasou	3091/2	Most II	Most	Most			920,00		U
N23007-0	Sociální zařízení	3091/3	Most II	Most	Most			575,00		U
N23403-0	Učebny CO + ubytovny	3091/4	Most II	Most	Most	363	Obj. občanské vybavenosti	1 015,00		U
						364	Obj. občanské vybavenosti	760,00		U
	Učebny CO + ubytovny celkem							760,00		U
N25658-0	Kotelna zčěná	3091/8	Most II	Most	Most			2 535,00		
N25659-0	Domek správce	3091/7	Most II	Most	Most	neexistuje	Jiná stavba	144,00		U
Lokalita Široký vrch celkem								92,00		U
								4 266,00		

Příloha č. 1.2 - SEZNAM BUDOV DLE LOKALIT - Czech Coal Services a.s.

Lokalita Kohinoor

Inventární číslo	Budova	p. p. č.	katastrální území	Obec	část obce	č.p.budov	způsob využití	Zastavěná plocha	Roční nájemné (Kč)	Majetek U/N
10046	Budova rozvodny Kohinoor II	st. 333	Mar.Radčice	Mar.Radčice	Mar.Radčice	neexistuje	Průmyslový objekt	511,79		N
10695	Budova kompenzace	st. 333	Mar.Radčice	Mar.Radčice	Mar.Radčice	neexistuje	Průmyslový objekt	18,00		N
Lokalita Kohinoor celkem								529,79		

Lokalita Lahošť

Inventární číslo	Budova	p. p. č.	katastrální území	Obec	část obce	č.p.budov	způsob využití	Zastavěná plocha	Roční nájemné (Kč)	Majetek U/N
10269	Budova strojovny	st. 177	Lahošť	Lahošť	Lahošť	neexistuje	Jiná stavba	94,50		N
Lokalita Lahošť celkem								94,50		

Lokalita Záluží u Litvínova

Inventární číslo	Budova	p. p. č.	katastrální území	Obec	část obce	č.p.budov	způsob využití	Zastavěná plocha	Roční nájemné (Kč)	Majetek U/N
16745	Budova hlavní rozvodny 35 kV	st. 367	Záluží u Litv.	Litvínov	Litvínov	neexistuje	Průmyslový objekt	952,30		U
Lokalita Záluží u Litvínova celkem								952,30		

Lokalita Důl Zdeněk Nejedlý

Inventární číslo	Budova	p. p. č.	katastrální území	Obec	část obce	č.p.budov	způsob využití	Zastavěná plocha	Roční nájemné (Kč)	Majetek U/N
5440	Transformační stanice	st. 214	Dolní Jiřetín	Horní Jiřetín	Horní Jiřetín	neexistuje	Jiná stavba	110,29		N
Lokalita Důl Zdeněk Nejedlý celkem								110,29		

Lokalita Homogenizační drtárna

Inventární číslo	Budova	p. p. č.	katastrální území	Obec	část obce	č.p.budov	způsob využití	Zastavěná plocha	Roční nájemné (Kč)	Majetek U/N
20280	Transformovna 110 kV	st. 793	Ervěnice	Most	Most	neexistuje				U
20286	Rozvodna a dozorna 35/6 kV	792	Ervěnice	Most	Most	neexistuje	Stavba tech. vybavení	902,80		U
	Rozvodna a dozorna 35/6 kV celkem						Jiná stavba	1 916,12		U
20368	Čerpací stanice- protipožární zař.	st. 796	Ervěnice	Most	Most	neexistuje		2 934,24		
21260	olejové hospodářství u hl. tr.	st. 795	Ervěnice	Most	Most	neexistuje	Jiná stavba	30,25		N
23739	Trafo stanice	st. 671	Ervěnice	Most	Most	neexistuje	Jiná stavba	118,80		U
24092	Sklad materiálu pro rozvodnu	st. 794	Ervěnice	Most	Most	neexistuje	Jiná stavba	56,70		N
Lokalita Homogenizační drtárna celkem								317,84		N
								4 360,63		

Příloha č. 1.2 - SEZNAM BUDOV DLE LOKALIT - Czech Coal Services a.s.

Lokalita Čechův Dvůr

Inventurní číslo	Budova	p. p. č.	katastrální území	Obec	část obce	č.p.budov	způsob využití	Zastavěná plocha	Roční nájemné (Kč)	Majetek U/N
771	Budova - kanceláře dřevěné	st. 323	Komořany	Most	Most	neexistuje	Jiná stavba	137,76		N
772	Sklad mechanizačních prostředků	st. 323	Komořany	Most	Most	neexistuje	Jiná stavba	30,00		N
774	Sklad oleje a mazadel	st. 710	Komořany	Most	Most	neexistuje	Průmyslový objekt	41,16		N
775	2 bytové jednotky na TH	st. 324	Komořany	Most	Most	neexistuje	Objekt k bydlení	157,50		N
810	Útulěk a tesařská dílna	st. 419	Komořany	Most	Most	neexistuje	Garáž	18,00		U
811	Garáž pro dieselmotory	st. 419	Komořany	Most	Most	neexistuje	Garáž	90,10		N
10328	Parkovací boxy	st.566/1,5662	Komořany	Most	Most	neexistuje	Jiná stavba	137,80		N
11040	Sklad olejů		Komořany	Most	Most	neexistuje	Jiná stavba	54,00		N
14526	Budova sociálního zařízení	st. 440	Komořany	Most	Most	neexistuje	Jiná stavba	124,30		N
18398	Sociální zařízení stav. dvora DOM	st.575	Komořany	Most	Most	neexistuje	Jiná stavba	80,96		N
27499	Haly pro opravy podbíječek	st. 582	Komořany	Most	Most	neexistuje	Průmyslový objekt	518,70		N
35562	Remíza drezin na stavebním dv.	st. 672	Komořany	Most	Most	neexistuje	Stavba tech. vybavení	96,60		U
9373	Garáže a dílny HS TH	st. 574	Komořany	Most	Most	neexistuje	Jiná stavba	358,60		N
Lokalita Čechův Dvůr celkem								1 846,48		N

Lokalita Letní tábor Vrbno

Inventurní číslo	Budova	p. p. č.	katastrální území	Obec	část obce	č.p.budov	způsob využití	Zastavěná plocha	Roční nájemné (Kč)	Majetek U/N
10059	Chata pro DT celomontovaná	519/1	Vrbno	Kadov	Kadov	neexistuje	Jiná stavba	12,00		N
10060	Chata pro DT celomontovaná	519/1	Vrbno	Kadov	Kadov	neexistuje	Jiná stavba	12,00		N
10061	Chata pro DT celomontovaná	519/1	Vrbno	Kadov	Kadov	neexistuje	Jiná stavba	12,00		N
10062	Chata pro DT celomontovaná	519/1	Vrbno	Kadov	Kadov	neexistuje	Jiná stavba	12,00		N
10063	Chata pro DT celomontovaná	519/1	Vrbno	Kadov	Kadov	neexistuje	Jiná stavba	12,00		N
10064	Chata pro DT celomontovaná	519/1	Vrbno	Kadov	Kadov	neexistuje	Jiná stavba	12,00		N
10065	Chata pro DT celomontovaná	519/1	Vrbno	Kadov	Kadov	neexistuje	Jiná stavba	12,00		N
10066	Chata pro DT celomontovaná	519/1	Vrbno	Kadov	Kadov	neexistuje	Jiná stavba	12,00		N
10067	Budova sociálního zařízení	st. 83	Vrbno	Kadov	Kadov	neexistuje	Jiná stavba	12,00		N
12162	Budova hlavní	st. 84/1, 84/2	Vrbno	Kadov	Kadov	neexistuje	Jiná stavba	160,00		N
15681-15695	Chata dřevěná 15 ks	519/1	Vrbno	Kadov	Kadov	neexistuje	Jiná stavba	408,00		N
20776-20820	Dětská ubytovna mobilní 45 ks	519/1	Vrbno	Kadov	Kadov	neexistuje	Jiná stavba	180,00		N
21272	Provozní budova	st. 89	Vrbno	Kadov	Kadov	neexistuje	Jiná stavba	540,00		N
31082	Hala pro sportovní účely	st. 98	Vrbno	Kadov	Kadov	neexistuje	Jiná stavba	222,20		U
34754	Ubytovna personálu	519/1	Vrbno	Kadov	Kadov	neexistuje	Objekt občanské vybavenosti	525,00		U
Lokalita Letní tábor Vrbno celkem								2 464,43		U
								2 377,63		

Příloha č. 1.2 - SEZNAM BUDOV DLE LOKALIT - Czech Coal Services a.s.

Lokalita Obránců míru

Inventurní číslo	Budova	p. p. č.	katastrální území	Obec	část obce	č.p.budov	způsob využití	Zastavěná plocha	Roční nájemné (Kč)	Majetek U/N
804	Hradlo OM 8	st.641	Ervěnice	Most	Most	neexistuje	Průmyslový objekt	19,76		N
821	Opravena vagonů LH	st.652	Ervěnice	Most	Most	neexistuje	Průmyslový objekt	4 061,40		U
822	Opravena elektrických lokomotiv	st.652	Ervěnice	Most	Most	neexistuje	Průmyslový objekt	742,50		U
824	Kovodilna	st.642	Ervěnice	Most	Most	neexistuje	Průmyslový objekt	1 685,78		U
	<i>Kovodilna celkem</i>							90,00		N
12226	Sklad olejů	st.765	Ervěnice	Most	Most	neexistuje	Průmyslový objekt	1 775,78		N
27506	Stavědlo A 3	st.800	Ervěnice	Most	Most	neexistuje	Průmyslový objekt	27,90		N
825	Převíjecí stanice kabelů a lan	st.648	Ervěnice	Most	Most	neexistuje	Průmyslový objekt	280,00		N
6950	Sklad kyslíku a plynu	st.644	Ervěnice	Most	Most	neexistuje	Průmyslový objekt	118,00		U
6951	Sklad A+B materiálu	st.653	Ervěnice	Most	Most	neexistuje	Stavba tech. vybavení	43,68		N
28347	Dílny pro údržbu	st.706	Ervěnice	Most	Most	neexistuje	Průmyslový objekt	1 302,60		U
34508	Sklad mazadel	st.706	Ervěnice	Most	Most	neexistuje	Jiná stavba	1 026,00		U
802	Montážní dílna	st.640	Ervěnice	Most	Most	neexistuje	Jiná stavba	177,00		U
823	Truhlárna	st.651	Ervěnice	Most	Most	neexistuje	Průmyslový objekt	729,64		U
828	Vulkanizovna	st.646	Ervěnice	Most	Most	neexistuje	Průmyslový objekt	390,00		N
831	Sdružený objekt šaten a koupelen	st.645	Ervěnice	Most	Most	neexistuje	Průmyslový objekt	312,00		N
	<i>Sdružený objekt šaten a koupelen celkem</i>							773,28		U
836	Zdravotní středisko	st.814	Ervěnice	Most	Most	neexistuje	Jiná stavba	1 546,56		U
6968	Budova útvaru obrany	st.816	Ervěnice	Most	Most	neexistuje	Jiná stavba	182,00		U
9296	Nabíjecí stanice	st.651	Ervěnice	Most	Most	neexistuje	Průmyslový objekt	231,18		U
10197	Sociální zařízení a VS	st.639	Ervěnice	Most	Most	neexistuje	Průmyslový objekt	33,20		N
35873	Elektrodilna	st.755	Ervěnice	Most	Most	neexistuje	Průmyslový objekt	133,28		N
35904	Sklad elektromotorů	st.766	Ervěnice	Most	Most	neexistuje	Průmyslový objekt	603,96		
Lokalita Obránců míru celkem								162,00		
								13 898,62		

Lokalita Ležáky

Inventurní číslo	Budova	p. p. č.	katastrální území	Obec	část obce	č.p.budov	způsob využití	Zastavěná plocha	Roční nájemné (Kč)	Majetek U/N
40088	Zdravotní středisko	st.638/2	Komořany	Most	Most	neexist.	jiná stavba	468,00		N
Lokalita Ležáky celkem								468,00		

Inventurní číslo	Budova	p. p. č.	katastrální území	Obec	část obce	č.p.budov	způsob využití	Zastavěná plocha	Roční nájemné (Kč)	Majetek U/N
celkem								28 903,23		

ČÁST A - ZMĚNY - přidává se

k. ú. Dolní Jiřetín

č.	Parcela	Výměra [m ²]	Cena v Kč/m ²	Cena celkem Kč	Roční nájemné Kč	Druh pozemku	Způsob využití	DP	Majetek U/N
1	360/19	447				ostatní plocha	dráha	ano	N
2	1128/2	948				ostatní plocha	dráha	ano	N
3	1206/1	16 616				ostatní plocha	dráha	ano	N
4	1206/2	360				ostatní plocha	dráha	ano	N
5	1207	36 155				ostatní plocha	dráha	ano	U
6	1232	32 814				ostatní plocha	dráha	ano	U
	celkem	87 340							

k. ú. Souš

č.	Parcela	Výměra [m ²]	Cena v Kč/m ²	Cena celkem Kč	Roční nájemné Kč	Druh pozemku	Způsob využití	DP	Majetek U/N
1	1706/3	2 294				ostatní plocha	dráha	ano	N
2	1706/6	10				ostatní plocha	dráha	ano	N
	celkem	2 304							

č.	Parcela	Výměra [m ²]	Cena v Kč/m ²	Cena celkem Kč	Roční nájemné Kč	Druh pozemku	Způsob využití	DP	Majetek U/N
	celkem	89 644							

ČÁST B - AKTUÁLNÍ SESTAVA

k. ú. Ervěnice

č.	Parcela	Výměra [m ²]	Cena v Kč/m ²	Cena celkem Kč	Roční nájemné Kč	Druh pozemku	Způsob využití	DP	Majetek U/N
21	1752	6 793				ostatní plocha	manipulační pl.	ano	N
	Celkem	6 793							

k. ú. Komořany

č.	Parcela	Výměra [m ²]	Cena v Kč/m ²	Cena celkem Kč	Roční nájemné Kč	Druh pozemku	Způsob využití	DP	Majetek U/N
3	94/31	980				ostatní plocha	dobývací prost.	ano	N
4	94/33	518				ostatní plocha	dobývací prost.	ano	N
5	94/45	7 405				ostatní plocha	ostat.komunikace	ano	N
6	94/46	2 879				ostatní plocha	ostat.komunikace	ne	N
7	94/47	1 985				ostatní plocha	dobývací prost.	ano	N
11	1082/1	121 007				ostatní plocha	dobývací prost.	ano	U
12	1082/145	1 814				ostatní plocha	silnice	ano	N
13	1082/149	6 878				ostatní plocha	ostat.komunikace	ne	N
14	1082/150	1 465				ostatní plocha	dobývací prost.	ano	N
15	1082/157	19 564				ostatní plocha	dobývací prost.	ano	N
16	1082/19	76 121				ostatní plocha	dobývací prost.	ano	N
17	1082/21	83 373				vodní plocha	vod.nádrž umělá	ano	N
18	1082/45	6 040				ostatní plocha	dobývací prost.	ano	N
20	1593/16	2 067				ostatní plocha	dobývací prost.	ano	N
37	2802	364				ostatní plocha	dobývací prost.	ano	N
38	2803	301				ostatní plocha	dobývací prost.	ano	N
40	2806	2 091				ostatní plocha	ostat.komunikace	ne	N
43	2817	20 525				ostatní plocha	dobývací prost.	ano	N
54	st.635	179				ostatní plocha	dobývací prost.	ano	N
55	st.636	192				zast. pl. a nádvoří	budova	ano	N
56	st.637	204				zast. pl. a nádvoří	budova	ano	N
65	st.670	71				zast. pl. a nádvoří	budova	ano	N
67	st.736	18				zast. pl. a nádvoří	budova	ano	N
68	st.737	18				zast. pl. a nádvoří	budova Není na LV	ne	N
69	st.743	45				zast. pl. a nádvoří	budova Není na LV	ne	N
	Celkem	356 104				zast. pl. a nádvoří	budova (LV 554)	ne	N

Příloha č. 2.2 - SEZNAM POZEMKŮ DLE K.Ú. - Czech Coal Services a.s.

k. ú. Kopisty

č.	Parcela	Výměra [m ²]	Cena v Kč/m ²	Cena celkem Kč	Roční nájemné Kč	Druh pozemku	Způsob využití	DP	Majetek U/N
1	594/27	37 753				ostatní plocha	jiná plocha	ano	N
2	594/45	9 567				ostatní plocha	ostat.komunikace	ano	N
3	594/49	1 635				ostatní plocha	ostat.komunikace	ano	N
4	596/3	1 042				ostatní plocha	ostat.komunikace	ano	N
5	609/1	9 729				ostatní plocha	jiná plocha	ano	N
6	617/4	605				ostatní plocha	dráha	ano	N
7	1422	8 196				vodní plocha	tok přirozený	ano	N
8	st.637	1 689				zast. pl. a nádvoří	budova (LV 312)	ano	N
9	st.638/1	1 639				zast. pl. a nádvoří	budova (LV 312)	ano	N
10	st.638/2	863				zast. pl. a nádvoří	budova	ano	N
11	st.644/1	1 363				zast. pl. a nádvoří	budova (LV 349)	ano	N
12	st.644/2	2 099				zast. pl. a nádvoří	budova (LV 312)	ano	N
13	st.645	462				zast. pl. a nádvoří	budova (LV 312)	ano	N
14	st.646	136				zast. pl. a nádvoří	budova (LV 312)	ano	N
15	st.649	3 931				zast. pl. a nádvoří	budova (LV 312)	ano	N
16	st.659	733				zast. pl. a nádvoří	budova (LV 312)	ano	N
17	st.660	195				zast. pl. a nádvoří	budova (LV 312)	ano	N
18	st.662	54				zast. pl. a nádvoří	budova (LV 312)	ano	N
19	st.664	1 300				zast. pl. a nádvoří	budova	ano	N
20	st.666	141				zast. pl. a nádvoří	budova (LV 312)	ano	N
21	st.669	108				zast. pl. a nádvoří	budova (LV 312)	ano	N
	Celkem	83 240				zast. pl. a nádvoří	budova Není na LV	ano	N

k. ú. Most II

č.	Parcela	Výměra [m ²]	Cena v Kč/m ²	Cena celkem Kč	Roční nájemné Kč	Druh pozemku	Způsob využití	DP	Majetek U/N
1	3091/13	30				zast. pl. a nádvoří	budova	ne	N
2	3091/22	2				zast. pl. a nádvoří	budova	ne	N
3	3091/5	1 252				ostatní plocha	ostat.komunikace	ne	N
4	3091/6	1 052				ostatní plocha	ostat.komunikace	ne	N
5	3487	320				zast. pl. a nádvoří	budova	ne	N
6	3488/1	2 616				zast. pl. a nádvoří	budova	ne	N
7	3488/22	26				zast. pl. a nádvoří	budova	ne	N
8	3488/3	278				zast. pl. a nádvoří	budova	ne	N
9	3488/7	207				ostatní plocha	ostat.komunikace	ne	N
10	6552/10	6 702				zast. pl. a nádvoří	budova	ne	N
11	6552/19	140				ostatní plocha	ostat.komunikace	ne	N
12	6552/23	481				ostatní plocha	ostat.komunikace	ne	N
13	6552/36	100				zast. pl. a nádvoří	budova (LV 4257)	ne	N
14	6552/37	252				ostatní plocha	zeleň	ne	N
15	6552/38	833				ostatní plocha	zeleň	ne	N
16	6552/62	3 079				ostatní plocha	ostat.komunikace	ne	N
17	6552/20	331				ostatní plocha	manipulační pl.	ne	N
18	6552/32	323				ostatní plocha	zeleň	ne	N
19	6552/34	88				ostatní plocha	zeleň	ne	N
20	6552/35	185				ostatní plocha	zeleň	ne	N
21	6552/49	271				ostatní plocha	zeleň	ne	N
22	6552/72	12				ostatní plocha	ostat.komunikace	ne	N
23	6552/73	82				ostatní plocha	zeleň	ne	N
24	6552/74	106				ostatní plocha	zeleň	ne	N
25	6552/75	254				ostatní plocha	ostat.komunikace	ne	N
26	6552/76	10				ostatní plocha	ostat.komunikace	ne	N
27	6552/78	19				ostatní plocha	zeleň	ne	N
28	6552/79	80				ostatní plocha	zeleň	ne	N
29	6552/80	74				ostatní plocha	zeleň	ne	N
30	6552/83	60				ostatní plocha	zeleň	ne	N
	Celkem	19 265				ostatní plocha	ostat.komunikace	ne	N

k. ú. Růžodol

č.	Parcela	Výměra [m ²]	Cena v Kč/m ²	Cena celkem Kč	Roční nájemné Kč	Druh pozemku	Způsob využití	DP	Majetek U/N
1	430/2	2 517				ostatní plocha	jiná plocha	ano	N
2	430/4	382				ostatní plocha	dobývací prost.	ano	N
	Celkem	2 899							

Příloha č. 2.2 - SEZNAM POZEMKŮ DLE K.Ú. - Czech Coal Services a.s.

k. ú. Třebošice

č.	Parcela	Výměra [m ²]	Cena v Kč/m ²	Cena celkem Kč	Roční nájemné Kč	Druh pozemku	Způsob využití	DP	Majetek U/N
13	869/6	881				ostatní plocha	neplodná půda	ano	N
14	869/8	10 300				ostatní plocha	zeleň	ano	N
	Celkem	11 181							

k. ú. Záluží

č.	Parcela	Výměra [m ²]	Cena v Kč/m ²	Cena celkem Kč	Roční nájemné Kč	Druh pozemku	Způsob využití	DP	Majetek U/N
8	st.388/1	446				zast. pl. a nádvoří	zbořeniště	ano	N
9	st.392	537				zast. pl. a nádvoří	bud. bez čp/če	ano	N
10	st.424	1420				zast. pl. a nádvoří	garáž	ano	N
11	st.425/1	350				zast. pl. a nádvoří	garáž	ano	N
12	st.426	46				zast. pl. a nádvoří	prům. objekt	ano	N
13	st.487	172				zast. pl. a nádvoří	zbořeniště	ano	N
14	st.543	10				zast. pl. a nádvoří	bud. bez čp/če	ano	N
15	st.526	336				zast. pl. a nádvoří	budova č.p.3	ano	N
16	983/3	498				ostatní plocha	neplodná půda	ano	N
17	983/27	129				ostatní plocha	neplodná půda	ano	N
18	1000/2	120 061				ostatní plocha	manipulační pl.	ano	U
19	1000/24	1 522				ostatní plocha	manipulační pl.	ano	N
	Celkem	125 527							

k. ú. Lahošť

č.	Parcela	Výměra [m ²]	Cena v Kč/m ²	Cena celkem Kč	Roční nájemné Kč	Druh pozemku	Způsob využití	DP	Majetek U/N
1	103/2	826				trvalý travní porost		ano	N
2	st.177	86				zast. pl. a nádvoří	budova	ne	N
	Celkem	912							

k. ú. Vrbno

č.	Parcela	Výměra [m ²]	Cena v Kč/m ²	Cena celkem Kč	Roční nájemné Kč	Druh pozemku	Způsob využití	DP	Majetek U/N
1	517/2	266				vodní plocha	rybník	ne	N
2	519/1	7 380				ostatní plocha	sportoviště a rekr.plocha	ne	U
3	519/4	1 051				ostatní plocha	sportoviště a rekr.plocha	ne	N
4	519/5	2 152				ostatní plocha	sportoviště a rekr.plocha	ne	N
5	519/6	254				ostatní plocha	jiná plocha	ne	N
6	519/7	182				ostatní plocha	jiná plocha	ne	N
7	st.84/2	3				zast. pl. a nádvoří	budova bez čp/če	ne	N
8	st.125	198				zast. pl. a nádvoří	budova bez čp/če	ne	N
9	530/15	7 567				vodní plocha	zamokřená plocha	ne	N
	Celkem	19 053							

k. ú. Dolní Jiřetín

č.	Parcela	Výměra [m ²]	Cena v Kč/m ²	Cena celkem Kč	Roční nájemné Kč	Druh pozemku	Způsob využití	DP	Majetek U/N
1	360/19	447				ostatní plocha	dráha	ano	N
2	1128/2	948				ostatní plocha	dráha	ano	N
3	1206/1	16 616				ostatní plocha	dráha	ano	N
4	1206/2	360				ostatní plocha	dráha	ano	N
5	1207	36 155				ostatní plocha	dráha	ano	U
6	1232	32 814				ostatní plocha	dráha	ano	U
	celkem	87 340							

k. ú. Souš

č.	Parcela	Výměra [m ²]	Cena v Kč/m ²	Cena celkem Kč	Roční nájemné Kč	Druh pozemku	Způsob využití	DP	Majetek U/N
1	1706/3	2 294				ostatní plocha	dráha	ano	N
2	1706/5	10				ostatní plocha	dráha	ano	N
	celkem	2 304							

č.	Parcela	Výměra [m ²]	Cena v Kč/m ²	Cena celkem Kč	Roční nájemné Kč	Druh pozemku	Způsob využití	DP	Majetek U/N
	celkem	714 618							

Příloha č. 3.2 - SEZNAM BUDOV DLE LOKALIT - Vršanská uhelná a.s.

ČÁST A - ZMĚNY - přidává se

Lokalita DJŠ

Inventární číslo	Budova	p. p. č.	Katastrální území	Obec	Část obce	č.p.budov	Způsob využití	Zastavěná plocha	Roční nájemné (Kč)	Majetek U/N
29866	Hl.čepací stanice	232/1	Holešice	M.Březno	M.Březno	neexist.	jiná stavba	438,72		N
2438	Přístřešek pro revisi ellok.	st.247/1, 262	Holešice	M.Březno	M.Březno	neexist.	stavba pro výrobu	78,40		N
32408	Oblouková hala	232/1	Holešice	M.Březno	M.Březno	neexist.	průmyslový objekt	300,00		N
16145	Útulek výklopu	594/3	Vrskmaň	Vrskmaň	Vrskmaň	neexist.	jiná stavba	0,00		N
16146	Útulek výklopu	594/4	Vrskmaň	Vrskmaň	Vrskmaň	neexist.	jiná stavba	0,00		N
2373	Útulek výklopu					neexist.	jiná stavba	0,00		N
2374	Útulek výklopu	139/1	M.Březno	M.Březno	M.Březno	neexist.	jiná stavba	6,25		N
2375	Útulek výklopu	232/1	Holešice	M.Březno	M.Březno	neexist.	jiná stavba	6,25		N
2423	Buňka mobilní	232/1	Holešice	M.Březno	M.Březno	neexist.	jiná stavba	2,25		N
2439	Přístřešek u remísy-instr.+garáž	st.251, 1287/1	Třebošice	Most	Most	neexist.	jiná stavba	18,00		N
13995	Hradlo D 11	st.247	Třebošice	Most	Most	neexist.	jiná stavba	107,80		N
15199	Sklad plechový PL 1		Třebošice	Most	Most	neexist.	stavba pro dopravu	389,00		N
15202	Přístřešek na nářadí		Třebošice	Most	Most	neexist.	jiná stavba	8,64		N
17893	Trafostanice u hradla	188/14	Třebošice	Most	Most	neexist.	jiná stavba	8,64		N
23053	Přístřešek ocelový	232/1	Holešice	M.Březno	M.Březno	neexist.	stavba tech.vybavení	63,36		N
23054	Přístřešek ocelový	232/2	Holešice	M.Březno	M.Březno	neexist.	jiná stavba	12,50		N
25351	Hala montážní pojízdná	1287/1	Třebošice	Most	Most	neexist.	jiná stavba	12,50		N
26541	Transformovna	1287/1	Třebošice	Most	Most	neexist.	jiná stavba	240,00		N
Lokalita DJŠ celkem						neexist.	jiná stavba	20,00		N
celkem								1 712,31		N
								1 712,31		

ČÁST A - ZMĚNY - opravuje se

Lokalita DJŠ

Inventární číslo	původní inv. č.	p. p. č.	Katastr. území	Obec	Část obce	č.p. budov	zast. plocha v nájemní smlouvě	zast. plocha oprava	roční nájemné oprava (Kč)	majetek U/N
2422	Hala v lomů	232/1	Holešice	Most	Most					N
16147	Útulek pro výklopník		Třebošice	Most	Most	neexist.	621,00	165,00		N
28337	Montážní hala UNIMONT	188/14	Třebošice	Most	Most	neexist.	931,20	12,00		N
19227	Cáchozna	188/14	Třebošice	Most	Most	neexist.	288,00	288,00		N
Lokalita DJŠ celkem					Most	neexist.	576,00	576,00		N
celkem							2 416,20	1 041,00		N
								-1 375,20		

Inventární číslo	Budova	p. p. č.	katastrální území	Obec	část obce	č.p.budov	způsob využití	Zastavěná plocha	Roční nájem (Kč)	Majetek U/N
celkem změny								337,11		

Příloha č. 3.2 - SEZNAM BUDOV DLE LOKALIT - Vršanská uhelná a.s.

ČÁST B - AKTUÁLNÍ SESTAVA

Lokalita Nové Sedlo - Vrskmaň

Inventurní číslo	Budova	p. p. č.	Katastrální území	Obec	Část obce	č.p.budov	Způsob využití	Zastavěná plocha	Roční nájemné (Kč)	Majetek U/N
18935	Stanice přeprávací AI	st. 372	Nové sedlo	Vrskmaň	Vrskmaň	neexistuje	Stavba tech. vybavení	192,00		N
Lokalita Nové Sedlo - Vrskmaň celkem								192,00		N

Lokalita Důl Jan Šverma

Inventurní číslo	Budova	p. p. č.	Katastrální území	Obec	Část obce	č.p.budov	Způsob využití	Zastavěná plocha	Roční nájemné (Kč)	Majetek U/N	
2428	Administrativní budova	st.234	Holešice	Malé Březno	Malé Březno	neexistuje	Stavba pro výr. a skladování	975,00		U	
	Administrativní budova celkem								560,30		
2429	Zdravotní stf., vrát., kuchyně	st.231,st.296	Holešice	Malé Březno	Malé Březno	neexistuje	Stavba pro výr. a skladování	1 535,30		U	
	Zdravotní stf., vrát., kuchyně celkem								1 189,70		
6994	Garáže u bytových jednotek	st.228	Holešice	Malé Březno	Malé Březno	neexistuje	Garáž	1 536,50		U	
2405	Hradlo Š 1	188/14	Třebošice	Most	Most	neexistuje	Garáž	229,46		N	
		Hradlo Š 1 celkem								149,34	
									157,14		N
2404	Hradlo Š 4	232/1,188/14	Holeš.,Třeboš.	Most, M. Březno		neexistuje	Stavba tech. vybavení	72,00		N	
		Hradlo Š 4 celkem									72,00
									75,60		
2405	Hradlo š 3	1287/1	Třebošice	Most	Most	neexistuje	Stavba tech. vybavení	219,60		N	
	Hradlo š 3 celkem								80,00		
2407	Hradlo Š 2	1287/1	Třebošice	Most	Most	neexistuje	Stavba tech. vybavení	163,60		N	
		Hradlo Š 2 celkem									62,01
									65,97		
2416	Útulek depa	1287/1	Třebošice	Most	Most	neexistuje	Stavba tech. vybavení	189,99		N	
	Útulek depa celkem								48,00		
31592	Hala prohlídková LOKO-DEPO	1287/1	Třebošice	Most	Most	neexistuje	Stavba tech. vybavení	96,00		N	
34841	Garáže drazin DJS-stavební dvůr	1287/1	Třebošice	Most	Most	neexistuje	Garáž	336,00		N	
								306,00		N	

Příloha č. 3.2 - SEZNAM BUDOV DLE LOKALIT - Vršanská uhelná a.s.

Inventární číslo	Budova	p. p. č.	Katastrální území	Obec	Část obce	č.p.budov	Způsob využití	Zastavěná plocha	Roční nájemné (Kč)	Majetek U/N
2430	Požární zbrojnice	st.240	Holešice	Malé Březno	Malé Březno	neexistuje	Stavba pro výr. a skladování	172,80		
2432	Trafostanice na novém závodě	st.243	Holešice	Malé Březno	Malé Březno	neexistuje	Stavba tech. vybavení	148,80		U
2433	Rozvodna	st.257	Holešice	Malé Březno	Malé Březno	neexistuje	Stavba tech. vybavení	22,50		N
6952	Sklad PHM a olejů	st.238	Holešice	Malé Březno	Malé Březno	neexistuje	Stavba pro výr. a skladování	75,24		N
6954	Sklad technických plynů	st.246	Holešice	Malé Březno	Malé Březno	neexistuje	Stavba pro výr. a skladování	92,40		N
12891	Výměňíková stanice	st.230	Holešice	Malé Březno	Malé Březno	neexistuje	Stavba pro výr. a skladování	117,36		U
15416	Trafostanice u stavědla Š 4	232/1,188/14	Třeboš.,Holeš.	M. Březno, Most	Most	neexistuje	Stavba tech. vybavení	53,20		N
18001	Trafostanice a měnič LOM	232/1	Holešice	Malé Březno	Malé Březno	neexistuje	Stavba tech. vybavení	550,00		
								550,00		
								550,00		
	<i>Trafostanice a měnič LOM celkem</i>								550,00	
18087	Trafostanice na MM zděná	188/14	Třebošice	Most	Most	neexistuje	Stavba tech. vybavení	2 200,00		
18722	Kotelna na MM	188/14	Třebošice	Most	Most	neexistuje	Stavba tech. vybavení	69,35		
23688	Čerpací stanice k mycí rampě	365/1	Holešice	Malé Březno	Malé Březno	neexistuje	Stavba pro výr. a skladování	123,20		N
2445	Šatny a koupelny	st.229	Holešice	Malé Březno	Malé Březno	neexistuje	Stavba tech. vybavení	12,00		N
2595	Hlavní čerpací stanice	232/1	Holešice	Malé Březno	Malé Březno	neexistuje	Stavba pro výr. a skladování	748,80		N
6993	Pohotovostní bytové jednotky B	st.223,st.224	Holešice	Malé Březno	Malé Březno	neexistuje	Stavba tech. vybavení	127,50		N
12439	Garáže a sociální budova	st.232,st.233	Holešice	Malé Březno	Malé Březno	neexistuje	Stavba občanského vybavení	374,85		N
12936	Šatny a koupelny	st.229	Holešice	Malé Březno	Malé Březno	neexistuje	Stavba pro výr. a skladování	231,90		N
16147	Útulek pro výklopník		Třebošice	Most	Most	neexistuje	Stavba pro výr. a skladování	699,30		U
19688	Buňky mobilní - 3 ks	992/9	Holešice	Malé Březno	Malé Březno	neexistuje	Jiná stavba	12,00		N
20311	Autobusová čekárna	st.263	Holešice	Malé Březno	Malé Březno	neexistuje	Jiná stavba	72,90		N
2835	Pohotovostní bytové jednotky A	st.217,st.218	Holešice	Malé Březno	Malé Březno	neexistuje	Jiná stavba	42,00		N
2415	Dílny pro trolejáře	390,1267/1	Hofany, Třeboš.	Most	Most	neexistuje	Stavba občanského vybavení	433,50		N
2417	Sociální zařízení	232/1	Holešice	Malé Březno	Malé Březno	neexistuje	Průmyslový objekt	276,00		N
2422	Hala v lomu	232/1	Holešice	Malé Březno	Malé Březno	neexistuje	Průmyslový objekt	345,00		N
2434	Trafostanice a rozvodna	188/14	Třebošice	Most	Most	neexistuje	Průmyslový objekt	165,00		N
2435	Dílny LH vozů a lokomotiv	st.245	Holešice	Malé Březno	Malé Březno	neexistuje	Stavba tech. vybavení	180,00		N
2441	Dílna vulkanizace	st.237	Holešice	Malé Březno	Malé Březno	neexistuje	Stavba pro výr. a skladování	2 684,70		N
2442	Dílna poruchové čaty strojní	st.242	Holešice	Malé Březno	Malé Březno	neexistuje	Stavba pro výr. a skladování	360,00		N
2443	Tesárna a sklad materiálu	st.239	Holešice	Malé Březno	Malé Březno	neexistuje	Stavba pro výr. a skladování	156,60		N
6953	Mechanická dílna	st.241	Holešice	Malé Březno	Malé Březno	neexistuje	Stavba pro výr. a skladování	65,60		N
12609	Přístřešek ocelový IG (stav. dvůr)	1287/1	Třebošice	Most	Most	neexistuje	Stavba pro výr. a skladování	452,00		N
12724	Přístřešek ocelový IG	1287/1	Třebošice	Most	Most	neexistuje	Stavba pro výr. a skladování	451,36		N
12725	Přístřešek ocelový IG	244	Holešice	Malé Březno	Malé Březno	neexistuje	Stavba pro výr. a skladování	209,00		N
12726	Přístřešek ocelový IG	232/1	Holešice	Malé Březno	Malé Březno	neexistuje	Stavba pro výr. a skladování	12,00		N
12727	Přístřešek ocelový IG	232/1	Holešice	Malé Březno	Malé Březno	neexistuje	Stavba pro výr. a skladování	209,00		N
13706	Přístřešek ocelový UNIMONT	188/14	Třebošice	Most	Most	neexistuje	Stavba pro výr. a skladování	242,00		N
13707	Přístřešek ocelový UNIMONT		Třebošice	Most	Most	neexistuje	Stavba pro výr. a skladování	90,00		N
14016	Dílna řidičů	232/1	Holešice	Malé Březno	Malé Březno	neexistuje	Stavba pro výr. a skladování	90,00		N
							Jiná stavba	263,19		N

Příloha č. 3.2 - SEZNAM BUDOV DLE LOKALIT - Vršanská uhelná a.s.

Inventární číslo	Budova	p. p. č.	Katastrální území	Obec	Část obce	č.p.budov	Způsob využití	Zastavěná plocha	Roční nájemné (Kč)	Majetek U/N
14017	Zámečnická dílna	232/1	Holešice	Malé Březno	Malé Březno	neexistuje	Jiná stavba			N
18141	Přístřešek ocelový na MM	232/8	Holešice	Malé Březno	Malé Březno	neexistuje	Jiná stavba	176,00		N
18131	Sestava 3 ks mobilních buněk	1287/1	Třebošice	Most	Most	neexistuje	Stavba pro výr. a skladování	78,00		N
18136	Hala zateplená	188/14	Třebošice	Most	Most	neexistuje	Jiná stavba	43,74		N
18149	Přístřešek ocelový IG (stav. dvůr)	1287/1,232/1	Třeboš.,Holeš.	Most, M.Březno	Most, M.Březno	neexistuje	Stavba pro výr. a skladování	792,00		N
18150	Přístřešek ocelový IG - sklad zab.	390	Hořany	Most	Most	neexistuje	Stavba pro výr. a skladování	180,00		N
18276	Skład trhavin	232/1	Holešice	Malé Březno	Malé Březno	neexistuje	Stavba pro výr. a skladování	180,00		N
18694	Dílny a garáže na MM KU 300	188/14	Třebošice	Most	Most	neexistuje	Jiná stavba	35,26		N
18708	Buňky mobilní na MM KU 300 - 9	188/14	Třebošice	Most	Most	neexistuje	Jiná stavba	564,00		N
19227	Cáchozna	188/14	Třebošice	Most	Most	neexistuje	Jiná stavba	185,00		N
22677	Přístřešek ocelový IG	188/14	Třebošice	Most	Most	neexistuje	Stavba tech. vybavení	576,00		N
22678	Přístřešek ocelový IG	188/14	Třebošice	Most	Most	neexistuje	Stavba pro výr. a skladování	144,00		N
23d77	Útulek kolejářů (stavební dvůr)	232/1	Holešice	Malé Březno	Malé Březno	neexistuje	Stavba pro výr. a skladování	171,00		N
26750	Skład barev	232/1	Holešice	Malé Březno	Malé Březno	neexistuje	Jiná stavba	85,00		N
26751	Montážní hala na MM KU 300	232/1	Holešice	Malé Březno	Malé Březno	neexistuje	Průmyslový objekt	124,85		N
23143	Sociální budova	232/1,188/14	Třeboš.,Holeš.	Most, M.Březno	Most, M.Březno	neexistuje	Průmyslový objekt	300,00		N
28337	Montážní hala UNIMONT	188/14	Třebošice	Most	Most	neexistuje	Stavba tech. vybavení	300,00		N
31589	Oprávněnská dílna, garáž	1287/1	Třebošice	Most	Most	neexistuje	Stavba pro výr. a skladování	288,00		N
31600	Sociální budova staveb. dvora	232/1	Holešice	Malé Březno	Malé Březno	neexistuje	Stavba pro výr. a skladování	360,00		N
34144	Trojgaráž montovaná	232/1	Holešice	Malé Březno	Malé Březno	neexistuje	Stavba pro výr. a skladování	660,00		N
12910	Garáže pro drezíny	1287/1	Třebošice	Most	Most	neexistuje	Jiná stavba	108,00		N
29866	HL.čepací stanice	232/1	Holešice	M.Březno	M.Březno	neexistuje	Jiná stavba	0,00		N
2438	Přístřešek pro revizi aelok.	st.247/1, 262	Holešice	M.Březno	M.Březno	neexist.	jiná stavba	438,72		N
32408	Oblouková hala	232/1	Holešice	M.Březno	M.Březno	neexist.	stavba pro výrobu	78,40		N
16145	Utulek výklopu	594/3	Vrskmaň	Vrskmaň	Vrskmaň	neexist.	průmyslový objekt	300,00		N
16146	Utulek výklopu	594/4	Vrskmaň	Vrskmaň	Vrskmaň	neexist.	jiná stavba	0,00		N
2373	Utulek výklopu					neexist.	jiná stavba	0,00		N
2374	Utulek výklopu	139/1	M.Březno	M.Březno	M.Březno	neexist.	jiná stavba	6,25		N
2375	Utulek výklopu	232/1	Holešice	M.Březno	M.Březno	neexist.	jiná stavba	6,25		N
2423	Buňka mobilní	232/1	Holešice	M.Březno	M.Březno	neexist.	jiná stavba	2,25		N
2439	Přístřešek u remísy-instr.+garáž	st.251, 1287/1	Třebošice	Most	Most	neexist.	jiná stavba	18,00		N
13995	Hradlo D 11	st.247	Třebošice	Most	Most	neexist.	jiná stavba	107,80		N
15199	Skład plechový PL 1		Třebošice	Most	Most	neexist.	stavba pro dopravu	389,00		N
15202	Přístřešek na nářadí		Třebošice	Most	Most	neexist.	jiná stavba	8,64		N
17893	Trafostanice u hradla	188/14	Třebošice	Most	Most	neexist.	jiná stavba	8,64		N
23053	Přístřešek ocelový	232/1	Holešice	M.Březno	M.Březno	neexist.	stavba tech.vybavení	63,36		N
23054	Přístřešek ocelový	232/2	Holešice	M.Březno	M.Březno	neexist.	jiná stavba	12,50		N
25351	Hala montážní pojízdná	1287/1	Třebošice	Most	Most	neexist.	jiná stavba	12,50		N
26541	Transformovna	1287/1	Třebošice	Most	Most	neexist.	jiná stavba	240,00		N
Lokalita DJS celkem										N
										N
										N
Inventární číslo	Budova	p. p. č.	Katastrální území	Obec	Část obce	č.p.budov	Způsob využití	Zastavěná plocha	Roční nájemné (Kč)	Majetek U/N
Celkem:								24 364,48		

Příloha č. 4.2 - SEZNAM POZEMKŮ DLE K.Ú. - Vršanská uhelná a.s.

ČÁST A - ZMĚNY - přidává se

k. ú. Pařidla

č.	Parcela	Výměra m ²	Cena v Kč/m ²	Cena celkem Kč	Roční nájemné Kč	Druh pozemku	Způsob využití	DP	Majetek U/N
1	130/1 KOH	57 700							
	celkem	57 700				ostatní plocha	jiná plocha	ano	U

k. ú. Slatinice u Mostu

č.	Parcela	Výměra m ²	Cena v Kč/m ²	Cena celkem Kč	Roční nájemné Kč	Druh pozemku	Způsob využití	DP	Majetek U/N
1	381	5 794							
	celkem	5 794				ostatní plocha	dobývací prost.	ano	N

k. ú. Strupčice

č.	Parcela	Výměra m ²	Cena v Kč/m ²	Cena celkem Kč	Roční nájemné Kč	Druh pozemku	Způsob využití	DP	Majetek U/N
1	416/10	481							
2	434/2	2 176				ostatní plocha	jiná plocha	ano	N
3	841/1	2 548				ostatní plocha	neplodná půda	ano	N
4	841/2	132				ostatní plocha	ostat. komunikace	ano	N
	celkem	5 337				ostatní plocha	ostat. komunikace	ano	N

č.	Parcela	Výměra m ²	Cena v Kč/m ²	Cena celkem Kč	Roční nájemné Kč	Druh pozemku	Způsob využití	DP	Majetek U/N
	celkem změny	68 834,00							

ČÁST B - AKTUÁLNÍ SESTAVA

k. ú. Bylany

č.	Parcela	Výměra m ²	Cena v Kč/m ²	Cena celkem Kč	Roční nájemné Kč	Druh pozemku	Způsob využití	DP	Majetek U/N
1	79/6	4 861							
2	80/42	1 254				ostatní plocha	dobývací prost.	ano	N
3	80/44	32				zast. pl. a nádvoří	budova (LV 68)	ne	N
4	80/45	454				zast. pl. a nádvoří	budova	ne	N
5	80/49	148				zast. pl. a nádvoří	budova (LV 43)	ne	N
6	80/53	1 604				zast. pl. a nádvoří	budova Není na LV	ne	N
7	80/54	37				zast. pl. a nádvoří	budova Není na LV	ne	N
8	80/6	33 020				zast. pl. a nádvoří	budova Není na LV	ne	N
9	81/1	26 451				ostatní plocha	dobývací prost.	ano	N
10	81/4	12 389				ostatní plocha	dobývací prost.	ano	N
11	83/1	7 069				ostatní plocha	dráha	ne	N
12	83/4	153				ostatní plocha	dobývací prost.	ano	N
13	83/5	16 002				zast. pl. a nádvoří	budova (LV 43)	ne	N
14	83/7	32				ostatní plocha	dobývací prost.	ano	N
15	83/8	297				zast. pl. a nádvoří	budova Není na LV	ne	N
16	83/9	6 773				zast. pl. a nádvoří	budova Není na LV	ne	N
17	84/4	6 615				ostatní plocha	dráha	ne	N
18	131/1	3 138				ostatní plocha	dráha	ne	N
19	132/1	40 639				ostatní plocha	dobývací prost.	ano	N
20	132/2	475				ostatní plocha	dobývací prost.	ano	N
21	141/1	25 682				ostatní plocha	ostat. komunikace	ne	N
22	141/3	455 914				ostatní plocha	manipulační pl.	ne	N
23	214/6	1 268 208				ostatní plocha	dobývací prost.	ano	N
24	220/1	31 686				ostatní plocha	dobývací prost.	ano	N
25	221/1	148 946				ostatní plocha	dobývací prost.	ano	N
26	221/12	9 064				ostatní plocha	dobývací prost.	ano	N
27	221/17	22				ostatní plocha	dobývací prost.	ano	N
28	221/18	1 367				ostatní plocha	dobývací prost.	ano	N
29	221/2	329 004				ostatní plocha	dobývací prost.	ano	N
30	232/2	5 077				ostatní plocha	dobývací prost.	ano	N
31	233/1	697				ostatní plocha	dobývací prost.	ano	N
32	233/2	1 305				ostatní plocha	dobývací prost.	ano	N
33	234/1	72 227				ostatní plocha	dobývací prost.	ano	N
34	234/10	2 426				ostatní plocha	dobývací prost.	ano	N
35	234/12	10 132				ostatní plocha	dobývací prost.	ano	N

Příloha č. 4.2 - SEZNAM POZEMKŮ DLE K.Ú. - Vršanská uhelná a. s.

36	234/15	16 245		ostatní plocha	dobývací prost.	ano	N
37	234/18	11 181		ostatní plocha	dobývací prost.	ano	N
38	234/2	4 867		ostatní plocha	dobývací prost.	ano	N
39	234/28	4 978		ostatní plocha	dobývací prost.	ano	N
40	234/3	100		ostatní plocha	dobývací prost.	ano	N
41	234/30	10 880		ostatní plocha	dobývací prost.	ano	N
42	234/34	3 592		ostatní plocha	dobývací prost.	ano	N
43	234/4	304		ostatní plocha	dobývací prost.	ano	N
44	234/5	205		ostatní plocha	dobývací prost.	ano	N
45	234/8	4 964		ostatní plocha	dobývací prost.	ano	N
46	237/1	1 436		ostatní plocha	dobývací prost.	ano	N
47	237/2	5 694		orná půda		ano	N
48	237/3	1 470		ostatní plocha	dobývací prost.	ano	N
49	237/4	1 267		ostatní plocha	dobývací prost.	ano	N
50	237/6	1 575		ostatní plocha	dobývací prost.	ano	N
51	237/7	2 141		ostatní plocha	dobývací prost.	ano	N
52	237/9	27 851		ostatní plocha	dobývací prost.	ano	N
53	241/1	69 253		ostatní plocha	dobývací prost.	ano	N
54	241/2	11 068		orná půda		ano	N
55	241/4	2 776		ostatní plocha	dobývací prost.	ano	N
56	241/5	13 821		ostatní plocha	manipulační pl.	ano	N
57	241/6	15 782		orná půda		ano	N
58	241/7	11 873		ostatní plocha	dobývací prost.	ano	N
59	241/8	1 139		orná půda		ano	N
60	242/1	53 837		orná půda		ano	N
61	242/5	5 512		orná půda		ano	N
62	242/7	27 244		ostatní plocha	dráha	ano	N
63	243/1	12 947		orná půda		ano	N
64	243/2	4 974		zdírní plocha	zamokřená plocha	ano	N
65	244/1	154		zdírní plocha	zamokřená plocha	ano	N
66	244/6	90		ostatní plocha	jiná plocha	ano	N
67	246/2	1 057		ostatní plocha	jiná plocha	ano	N
68	248/13	346		ostatní plocha	ostat.komunikace	ano	N
69	248/15	1 007		st. pl. a nádvoří	budova (LV 43)	ano	N
70	248/16	228		ostatní plocha	dobývací prost.	ano	N
71	248/17	349		ostatní plocha	dobývací prost.	ano	N
72	248/18	4 769		ostatní plocha	dobývací prost.	ano	N
73	248/19	325		ostatní plocha	dobývací prost.	ano	N
74	248/20	990		ostatní plocha	dobývací prost.	ano	N
75	248/21	459		ostatní plocha	dobývací prost.	ano	N
76	248/5	6 913		ostatní plocha	dobývací prost.	ano	N
77	248/6	14 457		ostatní plocha	dobývací prost.	ano	N
78	248/7	4 263		orná půda		ano	N
79	248/9	93		ostatní plocha	manipulační pl.	ano	N
80	254/1	2 326		ostatní plocha	dobývací prost.	ano	N
81	255/1	6 896		orná půda		ano	N
82	255/2	3 502		ostatní plocha	dobývací prost.	ano	N
83	255/3	6 225		ostatní plocha	dobývací prost.	ano	N
84	255/5	2 380		orná půda		ano	N
85	256	2 455		ostatní plocha	dobývací prost.	ano	N
86	257/1	3 161		ostatní plocha	dobývací prost.	ano	N
87	258/1	43 873		ostatní plocha	dobývací prost.	ano	N
88	258/10	599		ostatní plocha	dobývací prost.	ano	N
89	258/11	5 471		ostatní plocha	dobývací prost.	ano	N
90	258/12	2 045		ostatní plocha	ostat.komunikace	ano	N
91	258/13	4 412		ostatní plocha	dobývací prost.	ano	N
92	258/14	1 534		ostatní plocha	dobývací prost.	ano	N
93	258/3	9 180		ostatní plocha	dobývací prost.	ano	N
94	258/6	7 015		ostatní plocha	dobývací prost.	ano	N
95	258/7	48 081		ostatní plocha	dobývací prost.	ano	N
96	258/9	1 730		orná půda		ano	N
97	259/1	53 737		ostatní plocha	dobývací prost.	ano	N
98	259/2	26 435		orná půda		ano	N
99	259/8	445		orná půda		ano	N
100	263/1	110 254		ostatní plocha	dobývací prost.	ano	N
101	263/10	8 659		ostatní plocha	dobývací prost.	ano	N
102	263/14	4 829		ostatní plocha	dobývací prost.	ano	N
103	263/15	4 819		zdírní plocha	vod.nádrž umělá	ano	N
104	263/16	16 283		zdírní plocha	vod.nádrž umělá	ano	N
105	263/22	20 880		st. pl. a nádvoří	společný dvůr	ano	N
106	263/23	8 250		ostatní plocha	manipulační pl.	ano	N
				ostatní plocha	dobývací prost.	ano	N

Příloha č. 4.2 - SEZNAM POZEMKŮ DLE K.Ú. - Vršanská uhelná a.s.

107	263/24	3 849		ostatní plocha	ostat.komunikace	ano	N
108	263/4	526		orná půda		ano	N
109	263/9	63 107		ostatní plocha	jiná plocha	ano	N
110	265/12	5 356		ostatní plocha	dobývací prost.	ano	N
111	265/14	397		ostatní plocha	dobývací prost.	ano	N
112	265/15	5 016		ostatní plocha	dobývací prost.	ano	N
113	265/16	1 279		ostatní plocha	dobývací prost.	ano	N
114	265/17	810		ostatní plocha	dobývací prost.	ano	N
115	265/18	4 649		ostatní plocha	dobývací prost.	ano	N
116	265/2	1 262		vodní plocha	tok přirozený	ano	N
117	265/3	7 430		vodní plocha	tok přirozený	ano	N
118	265/4	7 234		vodní plocha	tok přirozený	ano	N
	Celkem	3 393 837		vodní plocha	vod.nádrž umělá	ano	N

k. ú. Čepirohy

č.	Parcela	Výměra [m ²]	Cena v Kč/m ²	Cena celkem Kč	Roční nájemné Kč	Druh pozemku	Způsob využití	DP	Majetek U/N
1	113/143	150 840				ostatní plocha	dobývací prost.	ano	N
2	113/144	935				ostatní plocha	dobývací prost.	ano	N
3	113/3	236 180				ostatní plocha	dobývací prost.	ano	N
4	363/10	55				ostatní plocha	dobývací prost.	ano	N
5	363/11	135				ostatní plocha	manipulační pl.	ne	N
6	363/12	913				ostatní plocha	manipulační pl.	ne	N
7	363/16	1 161				ostatní plocha	manipulační pl.	ne	N
8	363/2	196 227				ostatní plocha	dobývací prost.	ano	N
9	363/3	1 533				ostatní plocha	dobývací prost.	ano	N
10	363/5	399				ostatní plocha	jiná plocha	ne	N
11	363/7	7 602				ostatní plocha	dobývací prost.	ano	N
12	363/8	1 368				ostatní plocha	manipulační pl.	ne	N
13	363/9	1 407				ostatní plocha	manipulační pl.	ne	N
14	425/1	228				ostatní plocha	manipulační pl.	ne	N
15	425/4	9 440				ostatní plocha	dobývací prost.	ano	N
16	425/6	365				ostatní plocha	dobývací prost.	ano	N
17	454/1	2 899				ostatní plocha	dobývací prost.	ano	N
18	464/6	470				ostatní plocha	dobývací prost.	ano	N
19	532/1	1 502				ostatní plocha	dobývací prost.	ano	N
20	550/1	10 618				ostatní plocha	ostat.komunikace	ne	N
21	550/2	12 038				ostatní plocha	dobývací prost.	ano	N
22	550/24	13 034				ostatní plocha	dobývací prost.	ano	N
23	550/26	2 126				ostatní plocha	dráha	ne	N
24	550/3	14 282				ostatní plocha	dráha	ne	N
25	550/5	24 340				ostatní plocha	dráha	ne	N
26	st.147	970				ostatní plocha	silnice	ne	N
27	st.150	1 268				zast. pl. a nádvoří	budova Není na LV	ne	N
28	st.152	152				zast. pl. a nádvoří	budova	ne	N
29	st.154	2 017				zast. pl. a nádvoří	budova Není na LV	ne	N
30	st.155	642				zast. pl. a nádvoří	budova Není na LV	ne	N
31	st.156	229				zast. pl. a nádvoří	budova (LV 3761)	ne	N
32	st.158	901				zast. pl. a nádvoří	budova Není na LV	ne	N
33	st.159	1 409				zast. pl. a nádvoří	budova Není na LV	ne	N
34	st.160	434				zast. pl. a nádvoří	budova Není na LV	ne	N
35	st.161	93				zast. pl. a nádvoří	budova	ne	N
36	st.163/1	55				zast. pl. a nádvoří	budova Není na LV	ne	N
37	st.163/2	157				zast. pl. a nádvoří		ne	N
38	st.164	3 101				zast. pl. a nádvoří	budova LV 3761	ne	N
39	st.165	573				zast. pl. a nádvoří	budova	ne	N
40	st.240	1 365				zast. pl. a nádvoří	budova Není na LV	ne	N
41	st.247	563				zast. pl. a nádvoří	budova (LV 3761)	ne	N
42	st.248	313				zast. pl. a nádvoří	budova Není na LV	ne	N
43	st.253	1 887				zast. pl. a nádvoří	budova Není na LV	ne	N
44	st.254	4 493				zast. pl. a nádvoří	budova Není na LV	ne	N
45	st.255	679				zast. pl. a nádvoří	budova Není na LV	ne	N
46	st.305	2 011				zast. pl. a nádvoří	budova Není na LV	ne	N
47	st.306	92				zast. pl. a nádvoří	budova (LV 3761)	ne	N
48	st.307	1 178				zast. pl. a nádvoří	budova (LV 3761)	ne	N
49	st.308	60				zast. pl. a nádvoří	budova (LV 3761)	ne	N
50	st.315	1 067				zast. pl. a nádvoří	budova (LV 3761)	ne	N
51	st.434	178				zast. pl. a nádvoří	budova Není na LV	ne	N
52	st.614	8				zast. pl. a nádvoří	budova Není na LV	ne	N
53	st.635	146				zast. pl. a nádvoří	budova Není na LV	ne	N
	Celkem	715 938				zast. pl. a nádvoří	budova Není na LV	ne	N

Příloha č. 4.2 - SEZNAM POZEMKŮ DLE K.Ú. - Vršanská uhelná a.s.

k. ú. Ervěnice

ř.	Parcela	Výměra [m ²]	Cena v Kč/m ²	Cena celkem Kč	Roční nájemné Kč	Druh pozemku	Způsob využití	DP	Majetek U/N
3	1160/143	614				ostatní plocha	ostat.komunikace	ano	N
4	1160/144	1 809				orná půda		ano	N
7	1160/63	1 409 376				ostatní plocha	dobývací prost.	ano	N
8	1160/69	4 219				ostatní plocha	dobývací prost.	ano	N
9	1160/70	925				ostatní plocha	dobývací prost.	ano	N
11	1295/2	4 232				ostatní plocha	dobývací prost.	ano	N
12	1300	2 347				ostatní plocha	dobývací prost.	ano	N
13	1301	8 733				ostatní plocha	dobývací prost.	ano	N
14	1326/1	286 880				ostatní plocha	dobývací prost.	ano	N
15	1342	1 482				ostatní plocha	dobývací prost.	ano	N
16	1353	2 015				ostatní plocha	dobývací prost.	ano	N
17	1357/1	3 479				ostatní plocha	dobývací prost.	ano	N
	Celkem	1 726 111				ostatní plocha	dobývací prost.	ano	N

k. ú. Holešice

č.	Parcela	Výměra [m ²]	Cena v Kč/m ²	Cena celkem Kč	Roční nájemné Kč	Druh pozemku	Způsob využití	DP	Majetek U/N
1	1021	15				ostatní plocha	jiná plocha	ano	N
2	102/1	18 396				ostatní plocha	nepločná půda	ano	N
3	102/2	28 248				ostatní plocha	nepločná půda	ano	N
4	102/3	564				ostatní plocha	ostat.komunikace	ano	N
5	102/4	30 980				ostatní plocha	nepločná půda	ano	N
6	106	48				ostatní plocha	manipulační pl.	ano	N
7	116/1	14 410				ostatní plocha	dobývací prost.	ano	N
8	116/2	1 204				ostatní plocha	dobývací prost.	ano	N
9	129/35	3 918				ostatní plocha	dobývací prost.	ano	N
10	129/36	2 174				ostatní plocha	dobývací prost.	ano	N
11	129/37	1 060				ostatní plocha	dobývací prost.	ano	N
12	129/4	377				ostatní plocha	dobývací prost.	ano	N
13	159/1	18 705				ostatní plocha	dobývací prost.	ano	N
14	160/20	959				ostatní plocha	dobývací prost.	ano	N
15	160/21	4 215				ostatní plocha	dráha	ano	N
16	160/22	60 766				ostatní plocha	dráha	ano	N
17	160/3	90 828				ostatní plocha	dráha	ano	N
18	222	3 068				ostatní plocha	dráha	ano	N
19	232/1	847 957				ostatní plocha	dobývací prost.	ano	N
20	232/12	5 989				ostatní plocha	dobývací prost.	ano	N
21	232/2	40 143				ostatní plocha	dobývací prost.	ano	N
22	232/4	16 347				ostatní plocha	manipulační pl.	ano	N
23	232/5	30 365				ostatní plocha	manipulační pl.	ano	N
24	232/6	6 871				ostatní plocha	ostat.komunikace	ano	N
25	232/7	7 853				ostatní plocha	manipulační pl.	ano	N
26	232/9	5 293				ostatní plocha	ostat.komunikace	ano	N
27	361/1	10 155				ostatní plocha	dobývací prost.	ano	N
28	361/2	10 336				ostatní plocha	dobývací prost.	ano	N
29	365/1	83 749				ostatní plocha	dobývací prost.	ano	N
30	381/1	38 543				ostatní plocha	dobývací prost.	ano	N
31	381/3	3 721				ostatní plocha	dobývací prost.	ano	N
32	381/4	13 744				ostatní plocha	dobývací prost.	ano	N
33	381/6	2 822				ostatní plocha	dobývací prost.	ano	N
34	398	21 918				ostatní plocha	dobývací prost.	ano	N
35	412/1	48 570				ostatní plocha	nepločná půda	ano	N
36	412/15	19 782				ostatní plocha	dobývací prost.	ano	N
37	412/17	65 218				ostatní plocha	dobývací prost.	ano	N
38	412/18	77 603				ostatní plocha	dobývací prost.	ano	N
39	412/19	95 620				ostatní plocha	dobývací prost.	ano	N
40	412/20	890				ostatní plocha	dobývací prost.	ano	N
41	412/22	33 824				ostatní plocha	dobývací prost.	ano	N
42	412/26	15 591				ostatní plocha	dobývací prost.	ano	N
43	412/4	205				ostatní plocha	dobývací prost.	ano	N
44	412/7	5 208				ostatní plocha	dobývací prost.	ano	N
45	450	11 916				ostatní plocha	dobývací prost.	ano	N
46	458	7 126				ostatní plocha	dobývací prost.	ano	N
47	488	1 676				ostatní plocha	nepločná půda	ano	N
48	491/1	9 240				ostatní plocha	dobývací prost.	ano	N
49	491/4	21 809				ostatní plocha	dobývací prost.	ano	N

Příloha č. 4.2 - SEZNAM POZEMKŮ DLE K.Ú. - Vršanská uhelná a.s.

50	491/5	21 147		ostatní plocha	dobývací prost.	ano	N
51	491/3	19 067		ostatní plocha	dobývací prost.	ano	N
52	491/7	9 717		ostatní plocha	dobývací prost.	ano	N
53	495	702		ostatní plocha	manipulační pl.	ano	N
54	521/1	157 486		ostatní plocha	dobývací prost.	ano	N
55	521/2	155 597		ostatní plocha	dobývací prost.	ano	N
56	521/26	805		ostatní plocha	dobývací prost.	ano	N
57	521/3	22 508		ostatní plocha	dobývací prost.	ano	N
58	521/30	1 780		ostatní plocha	dobývací prost.	ano	N
59	521/33	846		ostatní plocha	dobývací prost.	ano	N
60	521/37	49 740		ostatní plocha	dobývací prost.	ano	N
61	521/39	7 729		ostatní plocha	dobývací prost.	ano	N
62	521/4	20 261		ostatní plocha	dobývací prost.	ano	N
63	521/5	17 014		ostatní plocha	dobývací prost.	ano	N
64	521/6	35 211		ostatní plocha	dobývací prost.	ano	N
65	521/7	19 831		ostatní plocha	dobývací prost.	ano	N
66	521/8	48 417		ostatní plocha	dobývací prost.	ano	N
67	521/9	22 933		ostatní plocha	dobývací prost.	ano	N
68	590/10	3 775		ostatní plocha	dobývací prost.	ano	N
69	590/12	969		ostatní plocha	dobývací prost.	ano	N
70	590/13	616		ostatní plocha	dobývací prost.	ano	N
71	590/3	4 983		ostatní plocha	dobývací prost.	ano	N
72	590/5	91 892		ostatní plocha	dobývací prost.	ano	N
73	590/6	102 686		ostatní plocha	dobývací prost.	ano	N
74	618/1	39 129		ostatní plocha	dobývací prost.	ano	N
75	618/2	191 464		ostatní plocha	dobývací prost.	ano	U
76	618/3	53 649		ostatní plocha	dobývací prost.	ano	U
77	618/4	9 357		ostatní plocha	dobývací prost.	ano	U
78	618/5	90 788		ostatní plocha	dobývací prost.	ano	N
79	644/2	10 521		ostatní plocha	dobývací prost.	ano	N
80	644/3	274 772		ostatní plocha	dobývací prost.	ano	N
81	687/1	354 912		ostatní plocha	dobývací prost.	ano	N
82	687/2	264 099		ostatní plocha	dobývací prost.	ano	N
83	687/5	3 329		ostatní plocha	dobývací prost.	ano	N
84	770/1	134 911		ostatní plocha	dobývací prost.	ano	N
85	842/1	579 642		ostatní plocha	dobývací prost.	ano	N
86	881/8	3 480		ostatní plocha	dobývací prost.	ano	U
87	911/7	226 296		orná půda		ano	N
88	928/2	659		ostatní plocha	dobývací prost.	ano	U
89	929	339		ostatní plocha	ostat. komunikace	ano	N
90	935/1	19 959		ostatní plocha	ostat. komunikace	ano	N
91	935/2	8 099		ostatní plocha	ostat. komunikace	ano	N
92	935/3	7 024		ostatní plocha	silnice	ano	N
93	935/4	3 259		ostatní plocha	silnice	ano	N
94	938	125		ostatní plocha	ostat. komunikace	ano	N
95	943/1	3 405		ostatní plocha	ostat. komunikace	ano	N
96	943/5	1 531		ostatní plocha	ostat. komunikace	ano	N
97	943/6	663		ostatní plocha	ostat. komunikace	ano	N
98	986/5	1 663		ostatní plocha	ostat. komunikace	ano	N
99	992/2	6 236		ostatní plocha	ostat. komunikace	ano	N
100	992/4	8 273		ostatní plocha	ostat. komunikace	ano	N
101	992/6	1 043		ostatní plocha	ostat. komunikace	ano	N
102	992/9	13 507		ostatní plocha	neplodná půda	ano	N
103	1008/1	16 205		ostatní plocha	neplodná půda	ano	N
104	1013	222		ostatní plocha	dobývací prost.	ano	N
105	st.257	33		vodní plocha	tok přirozený	ano	N
106	st.260	6 633		zast. pl. a nádvoří	budova	ano	N
107	st.262	593		zast. pl. a nádvoří	budova (LV 143)	ano	N
108	st.263	72		zast. pl. a nádvoří	budova Není na LV	ano	N
109	st.296	15		zast. pl. a nádvoří	budova	ano	N
	Celkem	4 991 638					

k. ú. Hořany

č.	Parcela	Výměra [m ²]	Cena v Kč/m ²	Cena celkem Kč	Roční nájemné Kč	Druh pozemku	Způsob využití	DP	Majetek U/N
1	43/6	15 055				ostatní plocha	manipulační pl.	ne	N
2	103/1	1 102 618				ostatní plocha	dobývací prost.	ano	N
3	103/11	19 002				ostatní plocha	dobývací prost.	ano	N
4	103/7	4 329				ostatní plocha	dobývací prost.	ano	N
5	103/8	7 267				ostatní plocha	dobývací prost.	ano	N

Příloha č. 4.2 - SEZNAM POZEMKŮ DLE K.Ú. - Vršanská uhelná a.s.

6	103/9	390		ostatní plocha	dobývací prost.	ano	N
7	156/3	15		ostatní plocha	dobývací prost.	ano	N
8	158/1	38 470		orná půda		ano	N
9	158/3	2 658		ostatní plocha	dobývací prost.	ano	N
10	158/11	3 239		ostatní plocha	dobývací prost.	ano	N
11	159/3	12 586		ostatní plocha	dobývací prost.	ano	N
12	159/4	15 698		ostatní plocha	dobývací prost.	ano	N
13	159/7	14 036		orná půda		ano	N
14	164/1	191 411		ostatní plocha	dobývací prost.	ano	N
15	164/11	6 481		orná půda		ano	N
16	164/14	23 620		ostatní plocha	dobývací prost.	ano	N
17	164/15	4 939		ostatní plocha	dobývací prost.	ano	N
18	164/16	2 133		ostatní plocha	dobývací prost.	ano	N
19	164/20	91 034		ostatní plocha	dobývací prost.	ano	N
20	164/21	14 953		ostatní plocha	dobývací prost.	ano	N
21	164/22	295 645		ostatní plocha	dobývací prost.	ano	N
22	164/23	11 896		ostatní plocha	dobývací prost.	ano	N
23	164/3	3 978		ostatní plocha	dobývací prost.	ano	N
24	164/4	21 670		vodní plocha	tok přirozený	ano	N
25	164/7	96		orná půda		ano	N
26	174/2	42		ostatní plocha	dobývací prost.	ano	N
27	182/1	79 741		ostatní plocha	dobývací prost.	ano	N
28	182/3	97		ostatní plocha	dobývací prost.	ano	N
29	182/4	6 280		ostatní plocha	dobývací prost.	ano	N
30	182/7	20 979		ostatní plocha	dobývací prost.	ano	N
31	182/8	65 664		ostatní plocha	dobývací prost.	ano	N
32	182/9	79 686		ostatní plocha	dobývací prost.	ano	N
33	196/1	9 319		ostatní plocha	dobývací prost.	ano	N
34	196/3	55 371		orná půda		ano	N
35	196/5	456		orná půda		ano	N
36	196/7	51 852		orná půda		ano	N
37	230/3	1 286		ostatní plocha	dobývací prost.	ano	N
38	230/4	56 326		ostatní plocha	neplodná půda	ano	N
39	230/7	4 293		ostatní plocha	dráha	ano	N
40	230/8	7 228		ostatní plocha	dráha	ano	N
41	233/7	4 334		ostatní plocha	dráha	ano	N
42	237/3	90 297		orná půda		ano	N
43	237/4	4 762		ostatní plocha	dobývací prost.	ano	N
44	237/6	10 616		ostatní plocha	dobývací prost.	ano	N
45	240/1	16 579		orná půda		ano	N
46	240/3	22 589		orná půda		ano	N
47	312/1	10 623		ostatní plocha	dobývací prost.	ano	N
48	325/1	24 093		ostatní plocha	dobývací prost.	ano	N
49	430/11	4 118		ostatní plocha	manipulační pl.	ano	N
50	430/16	8 700		ostatní plocha	jiná plocha	ano	N
51	430/22	1 039		ostatní plocha	jiná plocha	ano	N
52	430/23	1 407		ostatní plocha	ostat.komunikace	ano	N
53	430/25	3 191		ostatní plocha	ostat.komunikace	ano	N
54	430/9	543 896		ostatní plocha	silnice	ano	N
55	476/3	1 518		ostatní plocha	dobývací prost.	ano	N
56	478/2	659		ostatní plocha	dobývací prost.	ano	N
57	509/2	3 827		ostatní plocha	dobývací prost.	ano	N
58	509/3	991		ostatní plocha	dráha	ano	N
59	544/1	1 816		ostatní plocha	ostat.komunikace	ano	N
60	544/3	407		ostatní plocha	ostat.komunikace	ano	N
61	544/4	1 338		ostatní plocha	ostat.komunikace	ano	N
62	546/1	199		ostatní plocha	dobývací prost.	ano	N
63	546/2	115		ostatní plocha	dobývací prost.	ano	N
64	573/1	629		ostatní plocha	dobývací prost.	ano	N
65	573/2	5 720		ostatní plocha	ostat.komunikace	ano	N
66	573/3	2 420		ostatní plocha	jiná plocha	ano	N
67	584/1	3 990		ostatní plocha	ostat.komunikace	ano	N
68	584/2	1 876		ostatní plocha	dobývací prost.	ano	N
69	586/1	365		ostatní plocha	dobývací prost.	ano	N
70	586/2	1 036		ostatní plocha	ostat.komunikace	ano	N
71	588	8 821		ostatní plocha	ostat.komunikace	ano	N
72	594/2	729		vodní plocha	zamokřená plocha	ano	N
73	596/12	1 603		ostatní plocha	silnice	ano	N
74	596/14	218		ostatní plocha	dobývací prost.	ano	N
75	596/2	2 322		ostatní plocha	dobývací prost.	ano	N
76	596/3	1 082		ostatní plocha	dobývací prost.	ano	N

Příloha č. 4.2 - SEZNAM POZEMKŮ DLE K.Ú. - Vršanská uhelná a.s.

77	596/9	1 029				ostatní plocha	jiná plocha	ano	N
78	647/2	5 744				ostatní plocha	dobývací prost.	ano	N
79	821	720				ostatní plocha	ostat. komunikace	ano	N
80	st.157	37				zast. pl. a nádvoří	budova	ano	N
81	st.158	26				zast. pl. a nádvoří	budova	ano	N
82	st.159	23				zast. pl. a nádvoří	budova	ano	N
83	st.175	412				zast. pl. a nádvoří	budova	Ne	N
84	st.176	269				zast. pl. a nádvoří	zbořeniště	ne	N
85	st.180	56				zast. pl. a nádvoří	zbořeniště	ne	N
	Celkem	3 138 080				zast. pl. a nádvoří	budova (LV 152)	ano	N

k.ú. Konobřez

č.	Parcela	Výměra [m ²]	Cena v Kč/m ²	Cena celkem Kč	Roční nájemné Kč	Druh pozemku	Způsob využití	DP	Majetek U/N
1	75/3	48 482				ostatní plocha	jiná plocha	ano	N
	Celkem	48 482							

k. ú. Malé Březno

č.	Parcela	Výměra [m ²]	Cena v Kč/m ²	Cena celkem Kč	Roční nájemné Kč	Druh pozemku	Způsob využití	DP	Majetek U/N
1	127/11	54 154				ostatní plocha	dobývací prost.	ano	N
2	127/12	16 106				ostatní plocha	dobývací prost.	ano	N
3	127/20	22 240				ostatní plocha	dobývací prost.	ano	N
4	127/6	38				ostatní plocha	dobývací prost.	ano	N
5	135/1	219 330				ostatní plocha	dobývací prost.	ano	N
6	135/3	924 748				ostatní plocha	dobývací prost.	ano	N
7	135/26	589				ostatní plocha	dobývací prost.	ano	N
8	139/1	57 763				ostatní plocha	dobývací prost.	ne	N
9	139/17	652				ostatní plocha	jiná plocha	ne	N
10	139/22	16 955				zast. pl. a nádvoří	budova (LV 61)	ne	N
11	139/29	35				ostatní plocha	manipulační pl.	ne	N
12	139/4	7 938				zast. pl. a nádvoří	budova (LV 61)	ne	N
	Celkem	1 320 548				ostatní plocha	jiná plocha	ne	N

k. ú. Slatinice

č.	Parcela	Výměra [m ²]	Cena v Kč/m ²	Cena celkem Kč	Roční nájemné Kč	Druh pozemku	Způsob využití	DP	Majetek U/N
1	4	21				ostatní plocha	manipulační pl.	ano	N
2	6/9	39				ostatní plocha	manipulační pl.	ano	N
3	33/1	131				ostatní plocha	manipulační pl.	ano	N
4	201/1	2 432 730				ostatní plocha	manipulační pl.	ano	N
5	201/2	4 475				ostatní plocha	manipulační pl.	ano	N
6	201/26	508				ostatní plocha	dobývací prost.	ano	N
7	201/27	413				ostatní plocha	dráha	ano	N
8	201/28	1 383				ostatní plocha	manipulační pl.	ano	N
9	201/29	210				ostatní plocha	dobývací prost.	ano	N
10	201/30	6 494				ostatní plocha	dobývací prost.	ano	N
11	201/31	24 870				ostatní plocha	manipulační pl.	ano	N
12	201/32	7 316				ostatní plocha	manipulační pl.	ano	N
13	201/33	1 332				ostatní plocha	manipulační pl.	ano	N
14	201/34	10 547				ostatní plocha	manipulační pl.	ano	N
15	201/35	19 287				ostatní plocha	manipulační pl.	ano	N
16	201/36	4 672				ostatní plocha	manipulační pl.	ano	N
17	201/37	1 977				ostatní plocha	manipulační pl.	ano	N
18	201/38	15 203				ostatní plocha	manipulační pl.	ano	N
19	201/39	4 601				ostatní plocha	manipulační pl.	ano	N
20	201/40	459				ostatní plocha	manipulační pl.	ano	N
21	201/41	9 888				ostatní plocha	manipulační pl.	ano	N
22	201/43	8 656				ostatní plocha	manipulační pl.	ano	N
23	201/44	10				ostatní plocha	manipulační pl.	ano	N
24	201/45	705				ostatní plocha	manipulační pl.	ano	N
25	201/46	852				ostatní plocha	manipulační pl.	ano	N
26	201/47	9 807				ostatní plocha	manipulační pl.	ano	N
27	201/48	6 211				ostatní plocha	manipulační pl.	ano	N
28	201/49	2 000				ostatní plocha	manipulační pl.	ano	N
29	201/50	2 200				ostatní plocha	manipulační pl.	ano	N
30	201/51	4 551				ostatní plocha	manipulační pl.	ano	N
31	201/52	1 761				ostatní plocha	manipulační pl.	ano	N
32	201/54	3 169				ostatní plocha	manipulační pl.	ano	N

Příloha č. 4.2 - SEZNAM POZEMKŮ DLE K.Ú. - Vršanská uhelná a.s.

33	201/56	1 657		ostatní plocha	manipulační pl.	ano	N
34	303	79		ostatní plocha	manipulační pl.	ano	N
35	382	7 757		ostatní plocha	dobývací prost.	ano	N
36	427/3	4 770		ostatní plocha	dráha	ano	N
37	381	5 794		ostatní plocha	dobývací prost.	ano	N
	Celkem	2 606 535					

k. ú. Třebošice

č.	Parcela	Výměra [m ²]	Cena v Kč/m ²	Cena celkem Kč	Roční nájemné Kč	Druh pozemku	Způsob využití	DP	Majetek U/N
4	150/1	13 326				ostatní plocha	dobývací prost.	ano	N
5	171/4	2 735				ostatní plocha	manipulační pl.	ne	N
6	171/5	2 031				ostatní plocha	manipulační pl.	ne	N
7	174/7	467				ostatní plocha	dráha	ne	N
8	176/12	286				ostatní plocha	ostat. komunikace	ne	N
9	188/14	692 107				ostatní plocha	jiná plocha	ano	U
10	188/45	2 523				ostatní plocha	manipulační pl.	ano	N
11	188/48	944				ostatní plocha	ostat. komunikace	ne	N
12	188/49	287				ostatní plocha	dobývací prost.	ano	N
21	1318	27 929				ostatní plocha	jiná plocha	ano	N
22	1319	15 303				ostatní plocha	jiná plocha	ano	N
23	1320	437				vodní plocha	vod.nádrž umělá	ano	N
24	1321	406				vodní plocha	vod.nádrž umělá	ano	N
25	1322	218				vodní plocha	vod.nádrž umělá	ne	N
26	1323	3 715				ostatní plocha	dobývací prost.	ano	N
27	1324	426				ostatní plocha	dobývací prost.	ano	N
28	1326	460				ostatní plocha	dobývací prost.	ano	N
29	1328	2 303				ostatní plocha	dobývací prost.	ano	N
31	st.211	70				ostatní plocha	ostat. komunikace	ano	N
45	st.380	451				ast. pl. a nádvoří	budova Není na LV	ne	N
46	st.381	621				ast. pl. a nádvoří	zbořeniště	ano	N
47	st.385	172				ast. pl. a nádvoří	budova bez čp/če	ano	N
48	st.386	20				ast. pl. a nádvoří	budova (LV 82)	ano	N
49	st.387	27				ast. pl. a nádvoří	budova (LV 82)	ano	N
50	st.388	149				ast. pl. a nádvoří	budova Není na LV	ano	N
51	st.390	399				ast. pl. a nádvoří	budova (LV 82)	ano	N
52	st.407	145				ast. pl. a nádvoří	budova (LV 82)	ano	N
	Celkem	767 957				ast. pl. a nádvoří	budova (LV 82)	ne	N

k. ú. Kyjice

č.	Parcela	Výměra [m ²]	Cena v Kč/m ²	Cena celkem Kč	Roční nájemné Kč	Druh pozemku	Způsob využití	DP	Majetek U/N
1	656/4	2 446				ostatní plocha	dobývací prost.	ano	N
	Celkem	2 446							

k. ú. Nové Sedlo n. B.

č.	Parcela	Výměra [m ²]	Cena v Kč/m ²	Cena celkem Kč	Roční nájemné Kč	Druh pozemku	Způsob využití	DP	Majetek U/N
1	342/1	79 375				ostatní plocha	dobývací prost.	ano	N
2	497/1	1 732 030				ostatní plocha	jiná plocha	ano	N
3	497/43	2 894				ostatní plocha	dobývací prost.	ano	N
4	497/44	1 037				ostatní plocha	dobývací prost.	ano	N
5	st.372	164				ast. pl. a nádvoří	budova Není na LV	ano	N
	Celkem	1 815 500							

k. ú. Strupčice

č.	Parcela	Výměra [m ²]	Cena v Kč/m ²	Cena celkem Kč	Roční nájemné Kč	Druh pozemku	Způsob využití	DP	Majetek U/N
1	416/101	17 686				ostatní plocha	dobývací prost.	ano	N
2	416/107	93				ostatní plocha	dobývací prost.	ano	N
3	416/12	852				ostatní plocha	dobývací prost.	ano	N
4	416/13	6 224				ostatní plocha	ostat. komunikace	ano	N
5	416/14	6 086				ostatní plocha	dobývací prost.	ano	N
6	416/2	60 340				ostatní plocha	dobývací prost.	ano	N
7	416/25	23 304				ostatní plocha	dobývací prost.	ano	N
8	416/26	162 607				ostatní plocha	dobývací prost.	ano	N
9	416/28	16 779				ostatní plocha	dobývací prost.	ano	N
10	416/3	17 789				ostatní plocha	dobývací prost.	ano	N

Příloha č. 4.2 - SEZNAM POZEMKŮ DLE K.Ú. - Vršanská uhelná a.s.

11	416/30	8 336		ostatní plocha	dobývací prost.	ano	N
12	416/39	135		ostatní plocha	dobývací prost.	ano	N
13	416/45	4 309		ostatní plocha	dobývací prost.	ano	N
14	416/52	38 412		ostatní plocha	dobývací prost.	ano	N
15	416/53	11 978		ostatní plocha	dobývací prost.	ano	N
16	416/59	6		ostatní plocha	dobývací prost.	ano	N
17	416/62	3 121		ostatní plocha	dobývací prost.	ano	N
18	416/64	58		ostatní plocha	dobývací prost.	ano	N
19	416/71	3 301		ostatní plocha	dobývací prost.	ano	N
20	416/76	2 043		ostatní plocha	ostat. komunikace	ano	N
21	416/78	121		ostatní plocha	dobývací prost.	ano	N
22	416/80	925		ostatní plocha	dobývací prost.	ano	N
23	416/86	748		ostatní plocha	dobývací prost.	ano	N
24	416/89	3 267		ostatní plocha	dobývací prost.	ano	N
25	416/94	4 237		ostatní plocha	dobývací prost.	ano	N
26	416/96	35 495		ostatní plocha	dobývací prost.	ano	N
27	416/99	2 995		ostatní plocha	dobývací prost.	ano	N
28	417/12	26		ostatní plocha	dobývací prost.	ano	N
29	417/2	1 203		ostatní plocha	dobývací prost.	ano	N
30	417/3	1 195		ostatní plocha	dobývací prost.	ano	N
31	417/4	46 463		ostatní plocha	dobývací prost.	ano	N
32	417/5	11 859		ostatní plocha	dobývací prost.	ano	N
33	417/6	240		ostatní plocha	dobývací prost.	ano	N
34	417/7	7		ostatní plocha	dobývací prost.	ano	N
35	417/8	10 274		ostatní plocha	dobývací prost.	ano	N
36	420/1	18 326		ostatní plocha	dobývací prost.	ano	N
37	420/2	33 464		ostatní plocha	dobývací prost.	ano	N
38	420/3	14 987		ostatní plocha	dobývací prost.	ano	U
39	421/1	333 973		ostatní plocha	dobývací prost.	ano	N
40	421/13	12 112		ostatní plocha	dobývací prost.	ano	N
41	421/14	15 402		ostatní plocha	dobývací prost.	ano	N
42	421/15	3 457		ostatní plocha	dobývací prost.	ano	N
43	421/18	26 299		ostatní plocha	dobývací prost.	ano	N
44	421/19	20 438		ostatní plocha	dobývací prost.	ano	N
45	421/20	440		ostatní plocha	dobývací prost.	ano	N
46	422	198		ostatní plocha	dobývací prost.	ano	N
47	423	731		ostatní plocha	jiná plocha	ano	N
48	424	4 318		ostatní plocha	dobývací prost.	ano	N
49	434/1	282 766		ostatní plocha	neplošná půda	ano	N
50	434/8	59 453		ostatní plocha	neplošná půda	ano	N
51	453/15	552		ostatní plocha	neplošná půda	ano	N
52	453/19	66		ostatní plocha	jiná plocha	ano	N
53	453/30	658		ostatní plocha	jiná plocha	ano	N
54	453/32	52		ostatní plocha	dobývací prost.	ano	N
55	453/33	122		ostatní plocha	jiná plocha	ano	N
56	453/36	197		ostatní plocha	dobývací prost.	ano	N
57	453/37	2 620		ostatní plocha	jiná plocha	ano	N
58	453/4	16		ostatní plocha	dobývací prost.	ano	N
59	457/5	1 219		ostatní plocha	jiná plocha	ano	N
60	457/12	260		ostatní plocha	jiná plocha	ano	N
61	457/18	1 895		ostatní plocha	manipulační pl.	ano	N
62	457/26	5 191		ostatní plocha	dobývací prost.	ano	N
63	457/32	3 113		ostatní plocha	dobývací prost.	ano	N
64	457/34	643		ostatní plocha	dobývací prost.	ano	N
65	457/35	837		ostatní plocha	dobývací prost.	ano	N
66	461/13	45 537		ostatní plocha	dobývací prost.	ano	N
67	461/24	15 239		ostatní plocha	dobývací prost.	ano	N
68	461/26	108 251		ostatní plocha	dobývací prost.	ano	N
69	461/28	10 255		ostatní plocha	dobývací prost.	ano	N
70	461/29	3 944		ostatní plocha	dobývací prost.	ano	N
71	461/30	462		ostatní plocha	dobývací prost.	ano	N
72	461/31	786		ostatní plocha	dobývací prost.	ano	N
73	461/32	73 789		ostatní plocha	dobývací prost.	ano	N
74	461/35	16 150		ostatní plocha	dobývací prost.	ano	N
75	461/36	84 729		ostatní plocha	dobývací prost.	ano	N
76	461/37	67 705		ostatní plocha	dobývací prost.	ano	N
77	461/38	27 428		ostatní plocha	dobývací prost.	ano	N
78	461/39	56 332		ostatní plocha	dobývací prost.	ano	N
79	461/42	31 224		ostatní plocha	dobývací prost.	ano	N
80	461/43	16 764		ostatní plocha	dobývací prost.	ano	N
81	461/44	3 058		ostatní plocha	dobývací prost.	ano	N

Příloha č. 4.2 - SEZNAM POZEMKŮ DLE K.Ú. - Vršanská uhelná a.s.

82	461/48	28 580		ostatní plocha	dobývací prost.	ano	N
83	464/18	7 150		ostatní plocha	jiná plocha	ano	N
84	464/22	616		ostatní plocha	jiná plocha	ano	N
85	464/24	171		ostatní plocha	jiná plocha	ano	N
86	464/26	51		ostatní plocha	dobývací prost.	ano	N
87	464/9	352 551		ostatní plocha	dobývací prost.	ano	N
88	507/3	5 135		ostatní plocha	dobývací prost.	ano	N
89	510/1	9 559		ostatní plocha	dobývací prost.	ano	N
90	702/7	3 384		ostatní plocha	dobývací prost.	ano	N
91	731	3 225		ostatní plocha	manipulační pl.	ano	N
92	733/2	277		ostatní plocha	dobývací prost.	ano	N
93	735/2	999		ostatní plocha	dobývací prost.	ano	N
94	740/2	12		ostatní plocha	dobývací prost.	ano	N
95	743/1	889		ostatní plocha	dobývací prost.	ano	N
96	745/1	2 099		ostatní plocha	dobývací prost.	ano	N
97	751/1	7 546		ostatní plocha	dobývací prost.	ano	N
98	751/2	7 586		ostatní plocha	dobývací prost.	ano	N
99	772/5	10		ostatní plocha	dobývací prost.	ano	N
100	812	102		ostatní plocha	dobývací prost.	ano	N
101	836/1	451		ostatní plocha	dobývací prost.	ano	N
102	836/5	56		rodní plocha	tok umělý	ano	N
103	416/10	481		rodní plocha	tok umělý	ano	N
104	434/2	2 176		ostatní plocha	jiná plocha	ano	N
105	841/1	2 548		ostatní plocha	neplodná půda	ano	N
106	841/2	132		ostatní plocha	ostat. komunikace	ano	N
	Celkem	2 343 758		ostatní plocha	ostat. komunikace	ano	N

k. ú. Vrskmaň

č.	Parcela	Výměra fm ²	Cena v Kč/m ²	Cena celkem Kč	Roční nájemné Kč	Druh pozemku	Způsob využití	DP	Majetek U/N
1	156/1	6 787				ostatní plocha	dobývací prost.	ano	N
2	156/2	6 787				ostatní plocha	dobývací prost.	ano	N
3	162/2	1 806				ostatní plocha	manipulační pl.	ano	N
4	172/1	1 391				ostatní plocha	dobývací prost.	ano	N
5	173/1	28 824				ostatní plocha	dobývací prost.	ano	N
6	173/11	7 503				ostatní plocha	dobývací prost.	ano	N
7	173/12	1 068				ostatní plocha	dobývací prost.	ano	N
8	173/18	1 123				ostatní plocha	dobývací prost.	ano	N
9	173/19	238				ostatní plocha	dobývací prost.	ano	N
10	173/2	1 240				ostatní plocha	dobývací prost.	ano	N
11	173/20	1 847				ostatní plocha	dobývací prost.	ano	N
12	173/3	33 725				ostatní plocha	dobývací prost.	ano	N
13	173/4	543				ostatní plocha	dobývací prost.	ano	N
14	173/5	696				ostatní plocha	dobývací prost.	ano	N
15	173/6	10 531				ostatní plocha	dobývací prost.	ano	N
16	173/7	18 798				ostatní plocha	dobývací prost.	ano	N
17	175/1	323 910				ostatní plocha	dobývací prost.	ano	N
18	175/2	49 966				ostatní plocha	dobývací prost.	ano	N
19	175/4	22 573				ostatní plocha	dobývací prost.	ano	N
20	175/6	700				ostatní plocha	dobývací prost.	ano	N
21	175/7	79				ostatní plocha	ostat. komunikace	ano	N
22	175/8	1 310				ostatní plocha	dobývací prost.	ano	N
23	175/9	102 861				ostatní plocha	ostat. komunikace	ano	N
24	175/12	24 598				ostatní plocha	dobývací prost.	ano	N
25	177	2 150				ostatní plocha	dobývací prost.	ano	N
26	178	6 066				ostatní plocha	dobývací prost.	ano	N
27	368/10	5 800				ostatní plocha	dobývací prost.	ano	N
28	368/11	1 477				ostatní plocha	dobývací prost.	ano	N
29	368/14	8 536				ostatní plocha	dobývací prost.	ano	N
30	368/17	9				ostatní plocha	manipulační pl.	ano	N
31	368/47	7 684				ostatní plocha	ostat. komunikace	ano	N
32	368/5	31 047				ostatní plocha	dobývací prost.	ano	N
33	368/9	13 781				ostatní plocha	dobývací prost.	ano	N
34	368/12	88				ostatní plocha	dobývací prost.	ano	N
35	372	8 518				zast. pl. a nádvoří	budova	ano	N
36	373/1	10 566				ostatní plocha	jiná plocha	ano	N
37	373/10	32 870				ostatní plocha	dobývací prost.	ano	N
38	373/11	3 857				ostatní plocha	dobývací prost.	ano	N
39	373/12	26 680				ostatní plocha	dobývací prost.	ano	N
40	373/13	1 810				ostatní plocha	dobývací prost.	ano	N

Příloha č. 4.2 - SEZNAM POZEMKŮ DLE K.Ú. - Vršanská uhelná a.s.

41	373/14	2 561	ostatní plocha	dobývací prost.	ano	N
42	373/15	622	ostatní plocha	manipulační pl.	ano	N
43	373/16	437	ostatní plocha	dobývací prost.	ano	N
44	373/3	2 468	ostatní plocha	dobývací prost.	ano	N
45	373/4	10 784	ostatní plocha	dobývací prost.	ano	N
46	373/5	8 395	ostatní plocha	dobývací prost.	ano	N
47	373/6	13 949	ostatní plocha	dobývací prost.	ano	N
48	373/7	40 047	ostatní plocha	dobývací prost.	ano	N
49	373/8	26 249	ostatní plocha	dobývací prost.	ano	N
50	373/9	68 146	ostatní plocha	dobývací prost.	ano	N
51	375/1	1 979	ostatní plocha	dobývací prost.	ano	N
52	375/2	935	ostatní plocha	dobývací prost.	ano	N
53	375/3	2 001	ostatní plocha	dobývací prost.	ano	N
54	377	14 623	ostatní plocha	dobývací prost.	ano	N
55	378	13 749	ostatní plocha	dobývací prost.	ano	N
56	379	400	ostatní plocha	dobývací prost.	ano	N
57	380	693	ostatní plocha	dobývací prost.	ano	N
58	381	723	ostatní plocha	dobývací prost.	ano	N
59	382	2 931	ostatní plocha	dobývací prost.	ano	N
60	384	321	ostatní plocha	dobývací prost.	ano	N
61	385	1 055	ostatní plocha	dobývací prost.	ano	N
62	386	144	ostatní plocha	dobývací prost.	ano	N
63	387	327	ostatní plocha	dobývací prost.	ano	N
64	389	1 215	ostatní plocha	dobývací prost.	ano	N
65	390	121	ostatní plocha	dobývací prost.	ano	N
66	391	942	ostatní plocha	dobývací prost.	ano	N
67	392	1 325	ostatní plocha	dobývací prost.	ano	N
68	395	1 086	ostatní plocha	dobývací prost.	ano	N
69	396	112	ostatní plocha	dobývací prost.	ano	N
70	397	1 573	ostatní plocha	dobývací prost.	ano	N
71	398	100	ostatní plocha	dobývací prost.	ano	N
72	399	1 133	ostatní plocha	dobývací prost.	ano	N
73	400	1 726	ostatní plocha	dobývací prost.	ano	N
74	401	1 290	ostatní plocha	dobývací prost.	ano	N
75	402	1 189	ostatní plocha	dobývací prost.	ano	N
76	404	1 201	ostatní plocha	dobývací prost.	ano	N
77	406	522	ostatní plocha	dobývací prost.	ano	N
78	408	2 795	ostatní plocha	dobývací prost.	ano	N
79	410	29	ostatní plocha	dobývací prost.	ano	N
80	412	420	ostatní plocha	dobývací prost.	ano	N
81	414	1 298	ostatní plocha	dobývací prost.	ano	N
82	415	3 257	ostatní plocha	dobývací prost.	ano	N
83	416	157	ostatní plocha	dobývací prost.	ano	N
84	417/1	1 647	ostatní plocha	dobývací prost.	ano	N
85	417/2	404	ostatní plocha	dobývací prost.	ano	N
86	420	335	ostatní plocha	dobývací prost.	ano	N
87	421	79	ostatní plocha	dobývací prost.	ano	N
88	422	402	ostatní plocha	dobývací prost.	ano	N
89	423	69	ostatní plocha	dobývací prost.	ano	N
90	424	421	ostatní plocha	dobývací prost.	ano	N
91	425	571	ostatní plocha	dobývací prost.	ano	N
92	426	3 501	ostatní plocha	dobývací prost.	ano	N
93	427	1 111	ostatní plocha	dobývací prost.	ano	N
94	429	288	ostatní plocha	dobývací prost.	ano	N
95	430	119	ostatní plocha	dobývací prost.	ano	N
96	431	97	ostatní plocha	dobývací prost.	ano	N
97	432	73	ostatní plocha	dobývací prost.	ano	N
98	433/1	112	ostatní plocha	dobývací prost.	ano	N
99	433/2	143	ostatní plocha	dobývací prost.	ano	N
100	433/3	137	ostatní plocha	dobývací prost.	ano	N
101	435	530	ostatní plocha	dobývací prost.	ano	N
102	436	183	ostatní plocha	dobývací prost.	ano	N
103	439	214	ostatní plocha	dobývací prost.	ano	N
104	440	1 098	ostatní plocha	dobývací prost.	ano	N
105	441	11	ostatní plocha	dobývací prost.	ano	N
106	442	525	ostatní plocha	dobývací prost.	ano	N
107	443	498	ostatní plocha	dobývací prost.	ano	N
108	444	5 794	ostatní plocha	dobývací prost.	ano	N
109	445/1	9 873	ostatní plocha	dobývací prost.	ano	N
110	445/2	667	ostatní plocha	dobývací prost.	ano	N
111	445/3	7 326	ostatní plocha	dobývací prost.	ano	N

Příloha č. 4.2 - SEZNAM POZEMKŮ DLE K.Ú. - Vršanská uhelná a.s.

112	445/4	2 505		ostatní plocha	dobývací prost.	ano	N
113	446	179		ostatní plocha	dobývací prost.	ano	N
114	447	761		ostatní plocha	dobývací prost.	ano	N
115	448	9		ostatní plocha	dobývací prost.	ano	N
116	450	114		ostatní plocha	dobývací prost.	ano	N
117	451	261		ostatní plocha	dobývací prost.	ano	N
118	452/1	377		ostatní plocha	dobývací prost.	ano	N
119	452/2	724		ostatní plocha	dobývací prost.	ano	N
120	456/1	4 716		ostatní plocha	dobývací prost.	ano	N
121	456/2	128		ostatní plocha	dobývací prost.	ano	N
122	457/1	979		ostatní plocha	dobývací prost.	ano	N
123	457/2	367		ostatní plocha	dobývací prost.	ano	N
124	457/3	547		ostatní plocha	dobývací prost.	ano	N
125	457/4	268		ostatní plocha	dobývací prost.	ano	N
126	457/5	799		ostatní plocha	dobývací prost.	ano	N
127	458/1	16 788		ostatní plocha	dobývací prost.	ano	N
128	458/2	5 992		ostatní plocha	dobývací prost.	ano	N
129	458/3	12 869		ostatní plocha	dobývací prost.	ano	N
130	458/4	6 126		ostatní plocha	dobývací prost.	ano	N
131	458/5	16 728		ostatní plocha	dobývací prost.	ano	N
132	459	215		ostatní plocha	dobývací prost.	ano	N
133	460/1	1 788		ostatní plocha	dobývací prost.	ano	N
134	460/2	371		ostatní plocha	dobývací prost.	ano	N
135	460/3	1 076		ostatní plocha	dobývací prost.	ano	N
136	460/4	494		ostatní plocha	dobývací prost.	ano	N
137	460/5	1 898		ostatní plocha	dobývací prost.	ano	N
138	461/1	9 029		ostatní plocha	dobývací prost.	ano	N
139	461/2	2 906		ostatní plocha	dobývací prost.	ano	N
140	461/3	8 489		ostatní plocha	dobývací prost.	ano	N
141	461/4	3 493		ostatní plocha	dobývací prost.	ano	N
142	461/5	9 923		ostatní plocha	dobývací prost.	ano	N
143	462/1	1 086		ostatní plocha	dobývací prost.	ano	N
144	462/2	205		ostatní plocha	dobývací prost.	ano	N
145	462/3	857		ostatní plocha	dobývací prost.	ano	N
146	462/4	363		ostatní plocha	dobývací prost.	ano	N
147	462/5	1 384		ostatní plocha	dobývací prost.	ano	N
148	463/1	5 482		ostatní plocha	dobývací prost.	ano	N
149	463/2	3 546		ostatní plocha	dobývací prost.	ano	N
150	463/3	18 187		ostatní plocha	dobývací prost.	ano	N
151	464	6 327		ostatní plocha	dobývací prost.	ano	N
152	465/1	18 821		ostatní plocha	dobývací prost.	ano	N
153	465/2	15 240		ostatní plocha	dobývací prost.	ano	N
154	466/1	1 722		ostatní plocha	dobývací prost.	ano	N
155	466/2	4 849		ostatní plocha	dobývací prost.	ano	N
156	467/1	1 862		ostatní plocha	dobývací prost.	ano	N
157	467/2	319		ostatní plocha	dobývací prost.	ano	N
158	467/3	2 071		ostatní plocha	dobývací prost.	ano	N
159	468/1	18 513		ostatní plocha	dobývací prost.	ano	N
160	468/2	13 205		ostatní plocha	dobývací prost.	ano	N
161	468/3	6 731		ostatní plocha	dobývací prost.	ano	N
162	468/4	21 181		ostatní plocha	dobývací prost.	ano	N
163	469/1	21 585		ostatní plocha	dobývací prost.	ano	N
164	469/2	1 631		ostatní plocha	dobývací prost.	ano	N
165	469/3	20 778		ostatní plocha	dobývací prost.	ano	N
166	469/4	11 130		ostatní plocha	dobývací prost.	ano	N
167	469/5	26 409		ostatní plocha	dobývací prost.	ano	N
168	470	421		ostatní plocha	dobývací prost.	ano	N
169	471/1	49 126		ostatní plocha	dobývací prost.	ano	N
170	471/3	49 220		ostatní plocha	dobývací prost.	ano	N
171	471/4	12 587		ostatní plocha	dobývací prost.	ano	N
172	472	15 441		ostatní plocha	dobývací prost.	ano	N
173	473	20 731		ostatní plocha	dobývací prost.	ano	N
174	474	8 172		ostatní plocha	dobývací prost.	ano	N
175	475/1	6 230		ostatní plocha	dobývací prost.	ano	N
176	475/2	2 208		ostatní plocha	dobývací prost.	ano	N
177	475/3	1 001		ostatní plocha	dobývací prost.	ano	N
178	476	1 207		ostatní plocha	dobývací prost.	ano	N
179	477	5 539		ostatní plocha	dobývací prost.	ano	N
180	478/1	19 057		ostatní plocha	dobývací prost.	ano	N
181	478/2	5 784		ostatní plocha	dobývací prost.	ano	N
182	478/3	16 099		ostatní plocha	dobývací prost.	ano	N

Příloha č. 4.2 - SEZNAM POZEMKŮ DLE K.Ú. - Vršanská uhelná a.s.

183	478/5	37 692	ostatní plocha	dobývací prost.	ano	N
184	478/6	12 653	ostatní plocha	dobývací prost.	ano	N
185	479/1	15 532	ostatní plocha	dobývací prost.	ano	N
186	480	18 218	ostatní plocha	dobývací prost.	ano	N
187	481	3 707	ostatní plocha	dobývací prost.	ano	N
188	482	3 123	ostatní plocha	dobývací prost.	ano	N
189	483	379	ostatní plocha	dobývací prost.	ano	N
190	484	1 043	ostatní plocha	dobývací prost.	ano	N
191	485	21 915	ostatní plocha	dobývací prost.	ano	N
192	488/1	95 337	ostatní plocha	dobývací prost.	ano	N
193	488/2	3 936	ostatní plocha	dobývací prost.	ano	N
194	489	2 749	ostatní plocha	dobývací prost.	ano	N
195	490/1	7 341	ostatní plocha	dobývací prost.	ano	N
196	490/2	7 948	ostatní plocha	dobývací prost.	ano	N
197	490/3	8 218	ostatní plocha	dobývací prost.	ano	N
198	490/4	392	ostatní plocha	dobývací prost.	ano	N
199	490/5	4 579	ostatní plocha	dobývací prost.	ano	N
200	491	4 907	ostatní plocha	dobývací prost.	ano	N
201	492/1	22 352	ostatní plocha	dobývací prost.	ano	N
202	492/3	973	ostatní plocha	dobývací prost.	ano	N
203	493/1	23 059	ostatní plocha	dobývací prost.	ano	N
204	493/2	16 037	ostatní plocha	dobývací prost.	ano	N
205	493/3	609	ostatní plocha	dobývací prost.	ano	N
206	493/4	2 176	ostatní plocha	dobývací prost.	ano	N
207	494	997	ostatní plocha	dobývací prost.	ano	N
208	495/1	11 023	ostatní plocha	dobývací prost.	ano	N
209	495/2	5 570	ostatní plocha	dobývací prost.	ano	N
210	495/3	3 531	ostatní plocha	dobývací prost.	ano	N
211	495/4	99 272	ostatní plocha	dobývací prost.	ano	N
212	495/5	5 928	ostatní plocha	dobývací prost.	ano	N
213	495/6	2 970	ostatní plocha	dobývací prost.	ano	N
214	495/7	25 253	ostatní plocha	dobývací prost.	ano	N
215	495/8	13 299	ostatní plocha	dobývací prost.	ano	N
216	497/1	68 918	ostatní plocha	dobývací prost.	ano	N
217	497/2	4 336	ostatní plocha	dobývací prost.	ano	N
218	497/3	7 362	ostatní plocha	dobývací prost.	ano	N
219	498	7 546	ostatní plocha	dobývací prost.	ano	N
220	499	38 614	ostatní plocha	dobývací prost.	ano	N
221	500/1	29 343	ostatní plocha	dobývací prost.	ano	N
222	500/2	8 763	ostatní plocha	dobývací prost.	ano	N
223	500/3	152 434	ostatní plocha	dobývací prost.	ano	N
224	500/4	1 349	ostatní plocha	dobývací prost.	ano	N
225	500/5	1 125	ostatní plocha	dobývací prost.	ano	N
226	500/6	21 348	ostatní plocha	dobývací prost.	ano	N
227	500/8	4 723	ostatní plocha	dobývací prost.	ano	N
228	500/9	45 220	ostatní plocha	dobývací prost.	ano	N
229	520/1	905	ostatní plocha	dobývací prost.	ano	N
230	553	250	ostatní plocha	dobývací prost.	ano	N
231	555/1	312	ostatní plocha	dobývací prost.	ano	N
232	555/2	602	ostatní plocha	dobývací prost.	ano	N
233	556/1	2 475	ostatní plocha	dobývací prost.	ano	N
234	556/2	484	ostatní plocha	dobývací prost.	ano	N
235	559/1	4 252	ostatní plocha	dobývací prost.	ano	N
236	561/1	1 541	ostatní plocha	dobývací prost.	ano	N
237	561/2	796	ostatní plocha	dobývací prost.	ano	N
238	563	2 089	ostatní plocha	dobývací prost.	ano	N
239	565	965	ostatní plocha	dobývací prost.	ano	N
240	567/2	318	ostatní plocha	dobývací prost.	ano	N
241	567/3	756	ostatní plocha	dobývací prost.	ano	N
242	567/4	1 746	ostatní plocha	dobývací prost.	ano	N
243	569/1	6 145	ostatní plocha	dobývací prost.	ano	N
244	569/3	696	ostatní plocha	dobývací prost.	ano	N
245	572/1	323	ostatní plocha	dobývací prost.	ano	N
246	572/4	2 900	ostatní plocha	dobývací prost.	ano	N
247	572/5	608	ostatní plocha	dobývací prost.	ano	N
248	572/8	649	ostatní plocha	dobývací prost.	ano	N
249	583/10	150	ostatní plocha	dobývací prost.	ano	N
250	583/7	771	ostatní plocha	dobývací prost.	ano	N
251	583/8	342	vodní plocha	tok přirozený	ano	N
252	583/9	122	ostatní plocha	dobývací prost.	ano	N
253	584	11 774	ostatní plocha	dobývací prost.	ano	N
			vodní plocha	tok přirozený	ano	N

Příloha č. 4.2 - SEZNAM POZEMKŮ DLE K.Ú. - Vršanská uhelná a.s.

254	585/1	579		ostatní plocha	dobývací prost.	ano	N
255	585/2	437		ostatní plocha	dobývací prost.	ano	N
256	585/3	194		ostatní plocha	dobývací prost.	ano	N
257	585/4	696		ostatní plocha	dobývací prost.	ano	N
258	586	489		ostatní plocha	dobývací prost.	ano	N
259	587	415		ostatní plocha	dobývací prost.	ano	N
260	588	1 772		ostatní plocha	dobývací prost.	ano	N
261	591/2	42 545		ostatní plocha	dobývací prost.	ano	N
262	594/1	4 861		ostatní plocha	dobývací prost.	ano	N
263	594/3	101 215		ostatní plocha	dráha	ano	N
264	595/1	22 412		ostatní plocha	dobývací prost.	ano	N
265	595/3	18 646		ostatní plocha	dobývací prost.	ano	N
266	596/1	83 598		ostatní plocha	dobývací prost.	ano	N
267	596/2	639		ostatní plocha	dobývací prost.	ano	N
268	596/3	6 316		ostatní plocha	dobývací prost.	ano	N
269	596/4	1 712		ostatní plocha	dobývací prost.	ano	N
270	596/6	423		ostatní plocha	dobývací prost.	ano	N
271	596/7	128		ostatní plocha	dobývací prost.	ano	N
272	596/8	30 121		ostatní plocha	dobývací prost.	ano	N
	Celkem	2 861 283		ostatní plocha	dobývací prost.		N

K. ú. Pařídla

č.	Parcela	Výměra l ^m ²	Cena v Kč/m²	Cena celkem Kč	Roční nájemné Kč	Druh pozemku	Způsob využití	DP	Majetek U/N
1	130/1 KOH	57 700				ostatní plocha	jiná plocha	ano	U
	celkem	57 700							

č.	Parcela	Výměra l ^m ²	Cena v Kč/m²	Cena celkem Kč	Roční nájemné Kč	Druh pozemku	Způsob využití	DP	Majetek U/N
	Celkem	25 789 813							

Příloha č. 5.2 - SEZNAM BUDOV DLE LOKALIT - Litvínovská uheřná a.s.

ČÁST A - ZMĚNY - přidává se

Lokalita ÚUK

Inventární číslo	Budova	p. p. č.	katastrální území	Obec	část obce	č.p.budov	způsob využití	Zastavěná plocha	Roční nájem (Kč)	Majetek U/N
30449	Naklad.stanice na koleji č.9	st.664	Komořany	Most						
5603	Přístřešek pro kola a motocykly	st.523	Komořany	Most	Most	neexist.	průmyslový objekt	392,20		U
31149	Čerpací stanice	st.349	Třebošice	Most	Most	neexist.	průmyslový objekt	60,00		N
32466	Plechový sklad	st.342	Třebošice	Most	Most	neexist.	průmyslový objekt	206,70		U
5430	Voz.služba+soc.zařizování	st.291	Třebošice	Most	Most	neexist.	průmyslový objekt	88,00		N
35524	Sklad barev, olejů a chemikálií	st.336	Třebošice	Most	Most	neexist.	průmyslový objekt	138,60		N
30605	Sklad hala u skladu č.1102 na ÚUK	st.661	Komořany	Most	Most	neexist.	průmyslový objekt	1042,75		U
17910	Garáže B	st.297	Třebošice	Most	Most	neexist.	jiná stavba	250,00		U
32457	Budova - LIKUS	st.344, st.345	Třebošice	Most	Most	neexist.	garáž	562,18		N
5414	Úpravna 10 - 80	st.375	Třebošice	Most	Most	neexist.	průmyslový objekt	1467,75		N
5478	Laboratoř 40x7,5x8,5	st.375	Třebošice	Most	Most	neexist.	průmyslový objekt	3060,00		N
Lokalita ÚUK celkem								7 588,18		U

Lokalita Vrskaň

Inventární číslo	Budova	p. p. č.	katastrální území	Obec	část obce	č.p.budov	způsob využití	Zastavěná plocha	Roční nájem (Kč)	Majetek U/N
26542	Transformovna	497/3	Nové Sedlo	Vrskaň	Vrskaň	neexist.	průmyslový objekt	12,51		N
Lokalita Vrskaň celkem								12,51		N

Lokalita ČSA

Inventární číslo	Budova	p. p. č.	katastrální území	Obec	část obce	č.p.budov	způsob využití	Zastavěná plocha	Roční nájem (Kč)	Majetek U/N
33905	Sklad krytý RD Jeseník	st.653	Ervénice	Most	Most	neexist.	průmyslový objekt	1527,00		N
22558	Přístřešek pro montážní EZ-MM RK	1160/19	Ervénice	Most	Most	neexist.	jiná stavba	6,00		N
35911	Hradlo OM 7	st.602	Komořany	Most	Most	neexist.	jiná stavba	70,00		N
Lokalita ČSA celkem								1 533,00		N

Lokalita HBZS

Inventární číslo	Budova	p. p. č.	katastrální území	Obec	část obce	č.p.budov	způsob využití	Zastavěná plocha	Roční nájem (Kč)	Majetek U/N
10689	Garáž	3493/2	Most II	Most	Most	neexist.	garáž	18,00		N
Lokalita HBZS celkem								18,00		N

Příloha č. 5.2 - SEZNAM BUDOV DLE LOKALIT - Litvínovská uhelná a.s.

ostatní

Inventární číslo	Budova	p. p. č.	katastrální území	Obec	část obce	č.p.budov	způsob využití	Zastavěná plocha	Roční nájem (Kč)	Majetek U/N
30738	Hradlo D 10	st.405, st.407	Třebošice	Most	Most	neexist.	stavba pro dopravu	555,00		N
ostatní celkem								555,00		
celkem								9 706,69		

ČÁST A - ZMĚNY - vypouští se

Lokalita ÚUK

Inventární číslo	Budova	p. p. č.	katastrální území	Obec	část obce	č.p.budov	způsob využití	Zastavěná plocha	Roční nájemné (Kč)	Majetek U/N
768	Útulek kolejářský na OM 14	st.570	Komořany	Most	Most	neexistuje	Jiná stavba	-74,87		N
Lokalita ÚUK celkem								-74,87		

Lokalita ČSA

Inventární číslo	Budova	p. p. č.	katastrální území	Obec	část obce	č.p.budov	způsob využití	Zastavěná plocha	Roční nájemné (Kč)	Majetek U/N
26879	Zdravotní středisko	st.729	Ervěnice	Most	Most	neexistuje	Jiná stavba	-533,82		U
Lokalita ČSA celkem								-533,82		
celkem								-1 067,63		
								-1 142,50		

ČÁST A - ZMĚNY - opravuje se

Lokalita ÚUK

Inventární číslo	původní inv. č.	p. p. č.	Katastr. území	Obec	Část obce	č.p. budov	zast. plocha v nájemní smlouvě	roční nájemné v NS (Kč)	roční nájemné oprava (Kč)	majetek U/N
30605	Hala skladovací u skladu 1102	st.661	Komořany	Most	Most	neexist.	774,18			U
30449	Nakládací stanice na koleji č. 9	st.664	Komořany	Most	Most	neexist.	392,20			U
17910	Garáže	st.297	Třebošice	Most	Most	neexist.	562,18			N
35524	Sklad barev, olejů a chemikálií	st.336	Třebošice	Most	Most	neexist.	1 042,75			U
32457	Budova LİKUS "A" povrch	st.344, st.345	Třebošice	Most	Most	neexist.	983,25			N
5430	Budova LİKUS "B" šatna						484,50			N
	Objekt pro vozovou službu	st.291	Třebošice	Most	Most	neexist.	138,60			N

Příloha č. 5.2 - SEZNAM BUDOV DLE LOKALIT - Litvínovská uhelná a.s.

5603	Přístřešek pro kola a motocykly	st.523	Komořany	Most	Most	neexist.	60,00		N
32466	Plechový sklad	st.342	Třebošice	Most	Most	neexist.	88,00		N
32150	Centrální řídicí středisko	st.296	Třebošice	Most	Most	neexist.	533,23		N
33551	Budova pro soc. zař. skladu	st.660	Komořany	Most	Most	neexist.	514,50		N
Lokalita ÚUK celkem									
celkem opravy									
celkem změny									

Příloha č. 5.2 - SEZNAM BUDOV DLE LOKALIT - Litvinovská uhelná a.s.

ČÁST B - AKTUÁLNÍ SESTAVA

Lokalita Jezeří

Inventurní číslo	Budova	p. p. č.	katastrální území	Obec	část obce	č.p.budov	způsob využití	Zastavěná plocha	Roční nájemné (Kč)	Majetek U / N
29937	Cerpací stanice "C"	35/1	Jezeří	Vysoká Pec	Vysoká Pec	neexistuje	jiná stavba	30,00		N
32872	ČS na Sramnickém potoce	st.67	Jezeří			neexistuje	jiná stavba	60,00		U
Lokalita Jezeří celkem								90,00		

Lokalita Kundračice

Inventurní číslo	Budova	p. p. č.	katastrální území	Obec	část obce	č.p.budov	způsob využití	Zastavěná plocha	Roční nájem (Kč)	Majetek U / N
21963	Cerpací stanice	st. 339	Kundračice	Vysoká Pec	Vysoká Pec	neexistuje	Stavba tech. vybavení	69,00		N
Lokalita kundračice celkem								69,00		

Lokalita Tábor 7

Inventurní číslo	Budova	p. p. č.	katastrální území	Obec	část obce	č.p.budov	způsob využití	Zastavěná plocha	Roční nájem (Kč)	Majetek U / N
N33558-0	Budova ČOV na táboře 7	st. 649	Komořany	Most	Most	neexistuje	Jiná stavba	75,52		N
Lokalita Tábor 7 celkem								75,52		

Lokalita HBZS

Inventurní číslo	Budova	p. p. č.	katastrální území	Obec	část obce	č.p.budov	způsob využití	Zastavěná plocha	Roční nájem (Kč)	Majetek U / N
212	Svařovna	3488/2	Most II	Most	Most	neexistuje	Jiná stavba	74,70		N
2	Vrátnice	3488/24	Most II	Most	Most	neexistuje	Jiná stavba	23,10		N
3	Rampa	3488/26	Most II	Most	Most	neexistuje	Jiná stavba	80,00		N
10677	Budova	3488/6	Most II	Most	Most	2332	Obj. občanské vybavenosti	625,40		
	Budova celkem							625,40		
10678	Budova obytná		Most II	Most	Most	neexistuje	Obj. občanské vybavenosti	1 250,80		
	Budova obytná celkem							57,96		
10679	Garáže u HBZS - přístavba	3488/20	Most II	Most	Most	neexistuje	Obj. občanské vybavenosti	115,92		N
10680	Sklad tlakových lahví CO ₂	3488/26	Most II	Most	Most	neexistuje	Jiná stavba	98,10		N
10681	Zkušební tlakových nádob	3488/7	Most II	Most	Most	neexistuje	Jiná stavba	36,05		N
10682	Garáže	3488/26	Most II	Most	Most	neexistuje	Jiná stavba	208,00		N
10383	Garáže	3488/25	Most II	Most	Most	neexistuje	Jiná stavba	21,00		
								21,00		

Příloha č. 5.2 - SEZNAM BUDOV DLE LOKALIT - Litvinovská uhelná a.s.

Inventární číslo	Budova	p. p. č.	katastrální území	Obec	část obce	č.p.budov	způsob využití	Zastavěná plocha	Roční nájem (Kč)	Majetek U / N
10684	Garáže	3488/24	Most II	Most	Most	neexistuje	Jiná stavba	21,00		N
10685	Garáže	3488/23	Most II	Most	Most	neexistuje	Jiná stavba	21,00		N
10686	Garáže	3488/22	Most II	Most	Most	neexistuje	Jiná stavba	21,00		N
10687	Garáže	3493/21	Most II	Most	Most	neexistuje	Jiná stavba	21,00		N
10688	Garáže	3493/20	Most II	Most	Most	neexistuje	Jiná stavba	21,00		N
10389	Garáže	3493/19	Most II	Most	Most	neexistuje	Jiná stavba	21,00		N
10690	Garáže	3493/18	Most II	Most	Most	neexistuje	Jiná stavba	21,00		N
10691	Garáže	3493/17	Most II	Most	Most	neexistuje	Jiná stavba	21,00		N
10692	Kuželna HBZS	3488/8	Most II	Most	Most	neexistuje	Jiná stavba	21,00		N
10689	Garáž	3493/2	Most II	Most	Most	neexistuje	Jiná stavba	372,00		N
Lokalita HBZS celkem								18,00		N
								2 486,67		

Lokalita Homogenizační drtírna

Inventární číslo	Budova	p. p. č.	katastrální území	Obec	část obce	č.p.budov	způsob využití	Zastavěná plocha	Roční nájem (Kč)	Majetek U / N
31691	Sklad ocelový	st. 806	Ervěnice	Most	Most	neexistuje	Průmyslový objekt	278,16		U
25648	Trafostanice a rozvodna MGZS			Most	Most	neexistuje	Průmyslový objekt	187,50		U
35491	Úpravná vody	st. 810	Ervěnice	Most	Most	neexistuje	Stavba tech. vybavení	206,64		U
25935	Nakládací stanice I	st. 686	Ervěnice	Most	Most	neexistuje	Průmyslový objekt	279,50		U
								279,50		
								279,50		
								279,50		
Nakládací stanice I celkem								279,50		
31692	Sklad ocelový	st. 805	Ervěnice	Most	Most	neexistuje	Průmyslový objekt	1 397,50		
35375	Útulěk - svačárna	st. 773	Ervěnice	Most	Most	neexistuje	Průmyslový objekt	451,00		N
790	Autobusová čekárna	st. 873	Komořany	Most	Most	neexistuje	Jiná stavba	57,60		N
Lokalita Homogenizační drtírna celkem								52,50		N
								2 630,90		

Lokalita ČSA

Inventární číslo	Budova	p. p. č.	katastrální území	Obec	část obce	č.p.budov	způsob využití	Zastavěná plocha	Roční nájemné (Kč)	Majetek U / N
3814	Udržebářská základna	st. 336	Ervěnice	Most	Most	neexistuje	Průmyslový objekt	185,60		N
3817	Dílna na povrchu - obráběna	st. 570	Ervěnice	Most	Most	neexistuje	Průmyslový objekt	5 090,84		U
3822	Elektrodílna - opravná motorů			Most	Most	neexistuje	Průmyslový objekt	580,36		N
6956	Elektrodílna na ČSA	st. 586	Ervěnice	Most	Most	neexistuje	Průmyslový objekt	1 576,41		N
6964	Investiční sklad	st. 585	Ervěnice	Most	Most	neexistuje	Průmyslový objekt	470,50		N
14120	Přístřešek ocelový UNIMONT	st. 732	Ervěnice	Most	Most	neexistuje	Jiná stavba	88,00		N
14826	Skladovací hala sklolaminátová	st. 733	Ervěnice	Most	Most	neexistuje	Jiná stavba	429,40		N
30741	Budova garáže - dílna montážní	st. 5/3	Ervěnice	Most	Most	neexistuje	Garáž	231,00		N
33898	Sklad Stavoservis 10 A	st. 712	Ervěnice	Most	Most	neexistuje	Jiná stavba	316,40		N

Příloha č. 5.2 - SEZNAM BUDOV DLE LOKALIT - Litvínovská uhelná a.s.

Inventární číslo	Budova	p. p. č.	katastrální území	Obec	část obce	č.p.budov	způsob využití	Zastavěná plocha	Roční nájemné (Kč)	Nájemce U / N
35882	Sklad náhradních dílů	st. 725	Ervěnice	Most	Most	neexistuje	Jiná stavba	292,60		N
3837	Sklad ochranných pomůcek	st.299/1, st.299	Ervěnice	Most	Most	neexistuje	Jiná stavba	292,60		N
3843	Sklad kyslíku, plynu, kov. uhlí	9/2	Ervěnice	Most	Most	neexistuje	Průmyslový objekt	250,48		N
6955	Sklad olejů a naftý	st.572	Ervěnice	Most	Most	neexistuje	Průmyslový objekt	88,45		N
20176	Transformovna na starém záv.	st. 573/1	Ervěnice	Most	Most	neexistuje	Jiná stavba	239,21		N
25385	Hydroforová stanice	st. 633	Ervěnice	Most	Most	neexistuje	Průmyslový objekt	116,38		N
33634	Skladovací hala hořavin	st. 742	Ervěnice	Most	Most	neexistuje	Jiná stavba	157,97		N
3832	Garáže včetně dílny	st. 573/2	Ervěnice	Most	Most	neexistuje	Jiná stavba	236,50		U
3835	Sdělovací dílna ČSA	st. 575/1	Ervěnice	Most	Most	neexistuje	Garáž	312,06		U
	Sdělovací dílna ČSA celkem	st. 577	Ervěnice	Most	Most	neexistuje	Průmyslový objekt	527,33		U
3944	Údržbářská dílna	st. 578	Ervěnice	Most	Most	neexistuje	Průmyslový objekt	1 054,65		U
14825	Hala skladovací sklolaminátová	st. 734	Ervěnice	Most	Most	neexistuje	Průmyslový objekt	223,11		U
15194	Sklad dílců pro MM	st. 722	Ervěnice	Most	Most	neexistuje	Jiná stavba	429,40		N
16115	Garáže nákladní 5 stání	st. 632	Ervěnice	Most	Most	neexistuje	Jiná stavba	286,00		U
21894	Přístřešek ocelový	st. 724	Ervěnice	Most	Most	neexistuje	Garáž	180,38		U
26874	Garáže osobních vozů	st. 741	Ervěnice	Most	Most	neexistuje	Jiná stavba	90,60		N
26876	Sklad řeziva, stavebního mater.	st. 743	Ervěnice	Most	Most	neexistuje	Jiná stavba	215,31		N
26877	Sklad PO+CO, truhlárna	st. 272	Ervěnice	Most	Most	neexistuje	Jiná stavba	345,94		N
26879	Zdravotní středisko	st.729	Ervěnice	Most	Most	neexistuje	Průmyslový objekt	972,00		N
	Zdravotní středisko celkem						Jiná stavba	533,82		U
26631	Závodní kuchyně a jídelna	st.729	Ervěnice	Most	Most	neexistuje	Jiná stavba	1 067,63		U
	Závodní kuchyně a jídelna celkem						Jiná stavba	874,31		N
33464	Hala HUSAR	st.768	Ervěnice	Most	Most	neexistuje	Jiná stavba	1 748,62		N
33465	Hala HUSAR	st.769	Ervěnice	Most	Most	neexistuje	Jiná stavba	152,00		N
33466	Hala HUSAR	st.770	Ervěnice	Most	Most	neexistuje	Jiná stavba	247,00		N
33899	Sklad Stavoservis 10 B	st.712	Ervěnice	Most	Most	neexistuje	Jiná stavba	244,40		N
33900	Sklad Stavoservis 10 C	st.713	Ervěnice	Most	Most	neexistuje	Jiná stavba	316,40		N
33901	Sklad Stavoservis 14 A	st.714	Ervěnice	Most	Most	neexistuje	Jiná stavba	316,40		N
33902	Sklad Stavoservis 18 A	st.716	Ervěnice	Most	Most	neexistuje	Jiná stavba	316,40		N
33903	Sklad Stavoservis 18 C	st.715	Ervěnice	Most	Most	neexistuje	Jiná stavba	179,20		N
33907	Sklad zděný	st.717	Ervěnice	Most	Most	neexistuje	Jiná stavba	316,40		N
25394	Výměníková stanice - hala	st.820	Ervěnice	Most	Most	neexistuje	Jiná stavba	77,00		N
6962	Svěpomocná dílna	st.578	Ervěnice	Most	Most	neexistuje	Stavba tech. vybavení	360,01		N
33905	Sklad krytý RD Jeseník	st.653	Ervěnice	Most	Most	neexistuje	Průmyslový objekt	221,98		U
22558	Přístřešek pro montážní EZ-MM RK	1160/19	Ervěnice	Most	Most	neexist.	průmyslový objekt	1527,00		N
35911	Hradlo OM 7	st.602	Komořany	Most	Most	neexist.	Jiná stavba	6,00		N
Lokalita CSA celkem								22 680,62		N

Příloha č. 5.2 - SEZNAM BUDOV DLE LOKALIT - Litvínovská uhelná a.s.

Lokalita Obránců míru

Inventurní číslo	Budova	p. p. č.	katastrální území	Obec	část obce	č.p.budov	způsob využití	Zastavěná plocha	Roční nájem (Kč)	Majetek U / N
10196	Přístřešek pro motocykl	st.817	Ervěnice	Most	Most	neexistuje	Jiná stavba	35,20		N
33883	Socální budova - 14 buněk			Horní Jiřetín	Horní Jiřetín	neexistuje	Jiná stavba	13,00		U
23884	Skлады a dílny MM GO			Horní Jiřetín	Horní Jiřetín	neexistuje	Průmyslový objekt	153,60		U
34594	Vrátkovna			Horní Jiřetín	Horní Jiřetín	neexistuje	Jiná stavba	128,10		N
829	Garáže na novém závodě	st.811	Ervěnice	Most	Most	neexistuje	Garáž	117,60		N
830	Garáže na novém závodě	st.812	Ervěnice	Most	Most	neexistuje	Garáž	499,80		N
834	Administrativní budova na OM	st.813	Ervěnice	Most	Most	neexistuje	Jiná stavba	415,80		U
	Administrativní budova na OM celkem							415,80		
835	Vrátnice a stážnice	st.815	Ervěnice	Most	Most	neexistuje	Jiná stavba	831,60		U
Lokalita Obránců míru celkem								267,12		U
								2 046,02		

Lokalita Vrskmaň

Inventurní číslo	Budova	p. p. č.	katastrální území	Obec	část obce	č.p.budov	způsob využití	Zastavěná plocha	Roční nájem (Kč)	Majetek U/N
26542	Transformovna	497/3	Nové Sedlo	Vrskmaň	Vrskmaň	neexist.	průmyslový objekt	12,51		N
Lokalita Vrskmaň celkem								12,51		

Lokalita UUK

Inventurní číslo	Budova	p. p. č.	katastrální území	Obec	část obce	č.p.budov	způsob využití	Zastavěná plocha	Roční nájem (Kč)	Majetek U / N
31851	Hradlo D 8	st.538	Komořany	Most	Most	neexistuje	Průmyslový objekt	202,73		
	Hradlo D 8 celkem							202,73		
11518	Přístřešek ocelový	st.529	Komořany	Most	Most	neexistuje	Průmyslový objekt	405,45		U
11446	Přístřešek ocelový	st.530	Komořany	Most	Most	neexistuje	Průmyslový objekt	90,00		N
9442	Přístřešek ocelový Unimont	st.531	Komořany	Most	Most	neexistuje	Průmyslový objekt	90,00		N
5446	Garáž pro motorové kol. vozíky	st.532	Komořany	Most	Most	neexistuje	Průmyslový objekt	137,25		N
5443	Skład nářadí traťové údržby	st.533	Komořany	Most	Most	neexistuje	Garáž	71,04		N
13986	Skład olejů a mazadel zděný	st.534	Komořany	Most	Most	neexistuje	Průmyslový objekt	71,10		N
5480	Skład a šatny	st.539/1, st.539/2	Komořany	Most	Most	neexistuje	Průmyslový objekt	18,09		N
	Skład a šatny celkem							239,20		N
30660	Škopkové svařecí středisko	st.658	Komořany	Most	Most	neexistuje	Stavba pro vyr. a skladování	478,40		
30659	Dílny technického rozvoje	st.788	Komořany	Most	Most	neexistuje	Stavba pro vyr. a skladování	558,00		N
5421	Sociální budova na roštech	st.528	Komořany	Most	Most	neexistuje	Jiná stavba	558,00		N
5451	Skład nářadí traťové údržby T 9	st.520	Komořany	Most	Most	neexistuje	Jiná stavba	74,40		N
14857	Trolejářské dílny	st.521,522	Komořany	Most	Most	neexistuje	Průmyslový objekt	60,00		N
12247	Vrátnice ÚU Komořany		Komořany	Most	Most	neexistuje	Průmyslový objekt	577,85		U
							Jiná stavba	141,57		U

Příloha č. 5.2 - SEZNAM BUDOV DLE LOKALIT - Litvínovská uhelná a.s.

Inventurní číslo	Budova	p. p. č.	katastrální území	Obec	část obce	č.p.budov	zůsob využití	Zastavěná plocha	Roční nájem (Kč)	Majetek U / N
5431	Dílna oprávněných žel. vagonů	st.524	Komořany	Most	Most	neexistuje	Průmyslový objekt	66,95	9 674,28	N
33551	Asfaltová plocha po soc. zař. skl.	st.660	Komořany	Most	Most	neexistuje	Jiná stavba	110,00		N
5470	Kovodělny	st.526/1	Komořany	Most	Most	neexistuje	Průmyslový objekt	2 322,60		N
5471	Jídelna a koupelna	st.527	Komořany	Most	Most	neexistuje	Průmyslový objekt	240,50		N
5412	Pásové tunely A, B	st.753,st.754	Komořany	Most	Most	neexistuje	Jiná stavba	223,58		N
5469	Rozvodna ÚUK R 2	st.512	Komořany	Most	Most	neexistuje	Průmyslový objekt	52,88		U
5423	Nakládací zásobník	st.512	Komořany	Most	Most	neexistuje	Průmyslový objekt	3 176,11		N
								3 176,11		
								3 176,11		
								3 176,11		
								2 626,75		
								2 294,95		
<i>Nakládací zásobník celkem</i>								2 294,95		
30448	Přesýpací stanice č. 1	st.662	Komořany	Most	Most	neexistuje	Jiná stavba	23 097,20		U
30450	Přesýpací stanice č. 2	st.663	Komořany	Most	Most	neexistuje	Jiná stavba	146,25		U
5408, 5468	Třídírna a mezistavba	st.375	Třebošice	Most	Most	neexistuje	Průmyslový objekt	4 201,00		N
								4 201,00		
								2 426,00		
								2 476,00		
								2 426,00		
<i>Třídírna a mezistavba celkem</i>								15 730,00		
5473	Administrativní budova	st.295	Třebošice	Most	Most	neexistuje	Jiná stavba	1 829,00		U
<i>Administrativní budova celkem</i>								1 445,50		
5455	Útulek pracovníků dopravy	st.516	Komořany	Most	Most	neexistuje	Průmyslový objekt	3 274,50		N
5491	Elektrodělna	st.298	Třebošice	Most	Most	neexistuje	Průmyslový objekt	65,45		U
23207	Garáž "B"	st.299	Třebošice	Most	Most	neexistuje	Garáž	955,35		N
29965	Garáž "A"	st.346	Třebošice	Most	Most	neexistuje	Garáž	175,77		N
32150	Centrální řídicí středisko	st.296	Třebošice	Most	Most	neexistuje	Průmyslový objekt	533,23		N
								533,23		
								533,23		
								1 289,75		
								1 289,75		
								1 289,75		
<i>Centrální řídicí středisko celkem</i>								5 468,93		
20917	Přístřešek ocelový	st.341	Třebošice	Most	Most	neexistuje	Stavba pro vyr. a skladování	94,10		N
12335	Přístřešek ocelový (zbořeniště)	st.340	Třebošice	Most	Most	neexistuje	Stavba pro vyr. a skladování	94,10		N
30622	Transformovna	st.339	Třebošice	Most	Most	neexistuje	Průmyslový objekt	274,50		U
								235,75		
								235,75		
<i>Transformovna celkem</i>								746,00		

Příloha č. 5.2 - SEZNAM BUDOV DLE LOKALIT - Litvínovská uhelná a.s.

Inventární číslo	Budova	p. p. č.	katastrální území	Obec	část obce	č.p.budov	způsob využití	Zastavěná plocha	Roční nájem (Kč)	Majetek U / N
31264	Hradlo D 9	st.292, st.333	Třebošice	Most	Most	neexistuje	Průmyslový objekt	134,75		U
								134,75		
	<i>Hradlo D 9 celkem</i>							88,32		
820	Usměrňovací stanice	st.213	Třebošice	Most	Most	neexistuje		357,82		
N 6949-0	Sklad II	st.526/1	Komořany	Most	Most	neexistuje	stavba pro dopravu	864,00		
30291	Hala skladovací OZ č. 1187	st.608	Komořany	Most	Most	neexistuje	Průmyslový objekt	0,00		U
5457	Hradlo SHD 3	st.215	Třebošice	Most	Most	neexistuje	Jiná stavba	774,18		U
							stavba pro dopravu	97,60		U
								73,60		
	<i>Hradlo SHD 3 celkem</i>							73,60		N
12737	Budova stykovny	st.512	Komořany	Most	Most	neexistuje		244,80		
12234	Hydroforová stanice	st.513	Komořany	Most	Most	neexistuje	Průmyslový objekt	128,64		U
29888	Čistírna důlních vod	st.314	Třebošice	Most	Most	neexistuje	Průmyslový objekt	54,27		U
30540	Hala HU na CDV	st.383	Třebošice	Most	Most	neexistuje	Stavba tech. vybavení	472,00		N
30542	Dílna zděná na CDV	st.382	Třebošice	Most	Most	neexistuje	Jiná stavba	186,00		N
13762	Útulek u výkopu					neexistuje	Jiná stavba	66,00		N
30449	Naklad.stanice na koleji č.9	st.664	Komořany	Most	Most	neexistuje	Jiná stavba	0,00		N
5603	Přístřešek pro kola a motocykly	st.523	Komořany	Most	Most	neexist.	průmyslový objekt	392,20		U
31149	Čerpací stanice	st.349	Třebošice	Most	Most	neexist.	průmyslový objekt	60,00		N
32460	Plechový sklad	st.342	Třebošice	Most	Most	neexist.	průmyslový objekt	206,70		U
5430	Voz.služba+soc.zařízení	st.291	Třebošice	Most	Most	neexist.	průmyslový objekt	88,00		N
35524	Sklad barev, olejů a chemikálií	st.336	Třebošice	Most	Most	neexist.	průmyslový objekt	138,60		N
30605	Sklad hala u skladu č.1102 na UUK	st.661	Komořany	Most	Most	neexist.	průmyslový objekt	1042,75		U
17910	Garáže B	st.297	Třebošice	Most	Most	neexist.	jiná stavba	250,00		U
32457	Budova - LIKUS	st.344, st.345	Třebošice	Most	Most	neexist.	garáž	562,18		N
5414	Úpravna 10 - 80	st.375	Třebošice	Most	Most	neexist.	průmyslový objekt	1467,75		N
5478	Laboratoř 40x7,5x8,5	st.375	Třebošice	Most	Most	neexist.	průmyslový objekt	3080,00		N
Lokalita UUK celkem								320,00		U
								67 178,36		

ostatní

Inventární číslo	Budova	p. p. č.	katastrální území	Obec	část obce	č.p.budov	způsob využití	Zastavěná plocha	Roční nájem (Kč)	Majetek U/N
30738	Hradlo D 10	st.405, st.407	Třebošice	Most	Most	neexist.	stavba pro dopravu	555,00		N
ostatní celkem								555,00		

Inventární číslo	Budova	p. p. č.	katastrální území	Obec	část obce	č.p.budov	způsob využití	Zastavěná plocha	Roční nájem (Kč)	Majetek U/N
celkem								97 824,58		

Příloha č. 6.2 - SEZNAM POZEMKŮ DLE K.Ú. - Litvínovská uhelná a.s.

ČÁST A - ZMĚNY - přidává se

k. ú. Dolní Jířetín

č.	Parcela	Výměra [m ²]	Cena v Kč/m ²	Cena celkem Kč	Roční nájemné Kč	Druh pozemku	Způsob využití	DP	Majetek
1	282/1	4 339				vodní plocha	zamokřená plocha	ano	U/N
2	323/13	5 202				ostatní plocha	dobývací prost.	ano	N
	celkem	9 541							

k. ú. Kundračice u Chomutova

č.	Parcela	Výměra [m ²]	Cena v Kč/m ²	Cena celkem Kč	Roční nájemné Kč	Druh pozemku	Způsob využití	DP	Majetek
1	776/33	20 981				ostatní plocha	neplodná půda	ano	U/N
2	776/44	2 325				ostatní plocha	ostat.komunikace	ano	N
3	814/12	1 219				ostatní plocha	ostat.komunikace	ano	N
4	814/19	2 316				ostatní plocha	neplodná půda	ano	N
5	819/2	65 372				ostatní plocha	dobývací prost.	ano	N
6	1151/1	3 020				ostatní plocha	ostat.komunikace	ano	N
7	1241/1	10 223				vodní plocha	tok umělý	ano	N
8	1241/2	281				vodní plocha	tok umělý	ano	N
9	1242	10 562				ostatní plocha	ostat.komunikace	ano	N
10	1243/1	42 509				ostatní plocha	silnice	ano	N
11	1243/2	35				vodní plocha	tok umělý	ano	N
	celkem	158 843							

k. ú. Nové sedlo nad Bílinou

č.	Parcela	Výměra [m ²]	Cena v Kč/m ²	Cena celkem Kč	Roční nájemné Kč	Druh pozemku	Způsob využití	DP	Majetek
1	497/37	19 696				ostatní plocha	dobývací prost.	ano	U/N
	celkem	19 696							

k. ú. Vysoká Pec

č.	Parcela	Výměra [m ²]	Cena v Kč/m ²	Cena celkem Kč	Roční nájemné Kč	Druh pozemku	Způsob využití	DP	Majetek
1	635/61	23 104				ostatní plocha	dobývací prost.	ne	U
2	635/69	8 072				ostatní plocha	dobývací prost.	ne	N
	celkem	31 176							

k. ú. Záluží u Litvínova

č.	Parcela	Výměra [m ²]	Cena v Kč/m ²	Cena celkem Kč	Roční nájemné Kč	Druh pozemku	Způsob využití	DP	Majetek
1	313	1 331				ostatní plocha	jiná plocha	ano	U/N
2	1000/2	175 067				ostatní plocha	manip.plocha	ano	U
	celkem	176 398							

č.	Parcela	Výměra [m ²]	Cena v Kč/m ²	Cena celkem Kč	Roční nájemné Kč	Druh pozemku	Způsob využití	DP	Majetek
	celkem	395 654,00							U/N

ČÁST B - AKTUÁLNÍ SESTAVA

k. ú. Albrechtice

č.	Parcela	Výměra [m ²]	Cena v Kč/m ²	Cena celkem Kč	Roční nájemné Kč	Druh pozemku	Způsob využití	Dob. prost.	Urč./ neurč. m.
1	12	680				ostatní plocha	dobývací prost.	ano	N
2	18	1 566				ostatní plocha	dobývací prost.	ano	N
3	39/1	41 554				ostatní plocha	dobývací prost.	ano	N
4	39/3	1 158				ostatní plocha	ostat.komunikace	ano	N
5	119/1	33 696				ostatní plocha	dobývací prost.	ano	N
6	146/1	4 376				ostatní plocha	dobývací prost.	ano	N
7	151/1	41 057				ostatní plocha	dobývací prost.	ano	N
8	151/2	9 381				ostatní plocha	dobývací prost.	ano	N
9	151/6	15 258				ostatní plocha	jiná plocha	ano	N
10	183/2	3 198				ostatní plocha	dobývací prost.	ano	N

Příloha č. 6.2 - SEZNAM POZEMKŮ DLE K.Ú. - Litvínovská uhelná a.s.

11	191/6	21 182		ostatní plocha	dobývací prost.	ano	N
12	198	838		vodní plocha	vod.nádrž umělá	ano	N
13	200/1	571		ostatní plocha	neploďná půda	ano	N
14	203/3	671		ostatní plocha	dobývací prost.	ano	N
15	211	6 445		ostatní plocha	dobývací prost.	ano	N
16	224/1	643		ostatní plocha	neploďná půda	ano	N
17	224/3	118		ostatní plocha	neploďná půda	ano	N
18	224/4	62		ostatní plocha	neploďná půda	ano	N
19	240/94	3 094		ostatní plocha	neploďná půda	ano	N
20	240/95	1 836		ostatní plocha	dobývací prost.	ano	N
21	240/96	87 095		ostatní plocha	dobývací prost.	ano	N
22	241/1	6 726		ostatní plocha	dobývací prost.	ano	N
23	241/3	1 319		ostatní plocha	dobývací prost.	ano	N
24	250	24 443		ostatní plocha	dobývací prost.	ano	N
25	262/24	35 266		ostatní plocha	dobývací prost.	ano	N
26	262/4	56 028		ostatní plocha	dobývací prost.	ano	N
27	262/50	7 484		ostatní plocha	dobývací prost.	ano	N
28	262/51	2 474		ostatní plocha	dobývací prost.	ano	N
29	262/52	1 316		ostatní plocha	dobývací prost.	ano	N
30	262/53	726		ostatní plocha	dobývací prost.	ano	N
31	262/54	12 542		ostatní plocha	dobývací prost.	ano	N
32	262/55	91		ostatní plocha	dobývací prost.	ano	N
33	270/1	32 377		ostatní plocha	dobývací prost.	ano	N
34	270/22	3 504		ostatní plocha	dobývací prost.	ano	N
35	270/23	3 091		ostatní plocha	dobývací prost.	ano	N
36	270/24	6 679		ostatní plocha	dobývací prost.	ano	N
37	270/25	1 287		ostatní plocha	dobývací prost.	ano	N
38	281	8 936		ostatní plocha	dobývací prost.	ano	N
39	294/1	12 764		vodní plocha	vod.nádrž umělá	ano	N
40	294/2	1 716		ostatní plocha	sport.a rekr.pl.	ano	N
41	422/1	812 074		ostatní plocha	neploďná půda	ano	N
42	422/10	271 583		ostatní plocha	dobývací prost.	ano	N
43	422/11	1 594		ostatní plocha	dobývací prost.	ano	N
44	422/12	1 601		ostatní plocha	manipulační pl.	ano	N
45	422/13	37 430		ostatní plocha	manipulační pl.	ano	N
46	422/14	6 924		ostatní plocha	manipulační pl.	ano	N
47	422/15	50 083		ostatní plocha	manipulační pl.	ano	N
48	422/16	64 210		ostatní plocha	manipulační pl.	ano	N
49	422/18	27 491		ostatní plocha	manipulační pl.	ano	N
50	422/19	133 594		ostatní plocha	dobývací prost.	ano	N
51	422/2	18 774		ostatní plocha	dobývací prost.	ano	N
52	422/22	97 333		ostatní plocha	dobývací prost.	ano	N
53	422/23	2 278		ostatní plocha	dobývací prost.	ano	N
54	422/3	139 507		ostatní plocha	manipulační pl.	ano	N
55	422/4	4 603		ostatní plocha	dobývací prost.	ano	N
56	422/5	2 597		ostatní plocha	dobývací prost.	ano	N
57	422/8	1 222		ostatní plocha	dráha	ano	N
58	422/9	32 929		ostatní plocha	jiná plocha	ano	N
59	475/1	1 340 102		ostatní plocha	dráha	ano	N
60	475/2	43 343		ostatní plocha	dobývací prost.	ano	N
61	475/3	3 026		ostatní plocha	neploďná půda	ano	N
62	576/1	196 372		ostatní plocha	jiná plocha	ano	N
63	576/10	46 087		ostatní plocha	dobývací prost.	ano	N
64	576/12	5 598		ostatní plocha	dobývací prost.	ano	N
65	576/13	3 608		ostatní plocha	manipulační pl.	ano	N
66	576/16	13		ostatní plocha	manipulační pl.	ano	N
67	576/18	2 978		ostatní plocha	dobývací prost.	ano	N
68	576/2	1 398		ostatní plocha	manipulační pl.	ano	N
69	576/3	3 416		ostatní plocha	ostat.komunikace	ano	N
70	576/4	13 886		ostatní plocha	dobývací prost.	ano	N
71	576/5	100 334		ostatní plocha	manipulační pl.	ano	N
72	576/6	43 584		ostatní plocha	dobývací prost.	ano	N
73	576/7	31 130		ostatní plocha	manipulační pl.	ano	N
74	576/8	13 283		ostatní plocha	dobývací prost.	ano	N
75	576/9	4 106		ostatní plocha	ostat.komunikace	ano	N
76	640/2	42 390		ostatní plocha	dobývací prost.	ano	N
77	643/1	46 781		ostatní plocha	dobývací prost.	ano	N
78	643/10	5 010		ostatní plocha	dobývací prost.	ano	N
79	643/11	2 963		ostatní plocha	manipulační pl.	ano	N
80	643/12	2 783		ostatní plocha	vod.nádrž umělá	ano	N
81	643/2	13 769		ostatní plocha	vod.nádrž umělá	ano	N
				ostatní plocha	manipulační pl.	ano	N

Příloha č. 6.2 - SEZNAM POZEMKŮ DLE K.Ú. - Litvínovská uhelná a.s.

82	643/3	35 590		ostatní plocha	dobývací prost.	ano	N
83	643/4	1 288		ostatní plocha	dobývací prost.	ano	N
84	643/5	1 443		ostatní plocha	dobývací prost.	ano	N
85	643/6	3 978		ostatní plocha	dobývací prost.	ano	N
86	643/9	6 374		ostatní plocha	manipulační pl.	ano	N
87	659/18	72		ostatní plocha	dobývací prost.	ano	N
88	662/2	127		ostatní plocha	dobývací prost.	ano	N
89	663/3	31		ostatní plocha	dobývací prost.	ano	N
90	665/3	1 629		ostatní plocha	dobývací prost.	ano	N
91	666/1	13 852		ostatní plocha	ostat. komunikace	ano	N
92	666/2	4 036		ostatní plocha	silnice	ano	N
93	676/2	197		ostatní plocha	silnice	ano	N
94	677/1	1 888		ostatní plocha	ostat. komunikace	ano	N
95	680	2 308		ostatní plocha	ostat. komunikace	ano	N
96	721/5	345		ostatní plocha	neplošná půda	ano	N
97	721/6	86		ostatní plocha	dobývací prost.	ano	N
98	728/1	111		ostatní plocha	dobývací prost.	ano	N
99	736/2	5 822		ostatní plocha	dobývací prost.	ano	N
100	736/7	6 321		ostatní plocha	manipulační pl.	ano	N
101	740/1	184		ostatní plocha	neplošná půda	ano	N
102	752	2 238		ostatní plocha	dobývací prost.	ano	N
103	753	2 466		ostatní plocha	neplošná půda	ano	N
104	754	4 210		ostatní plocha	neplošná půda	ano	N
105	759/1	854		ostatní plocha	dobývací prost.	ano	N
106	759/2	94		ostatní plocha	dobývací prost.	ano	N
107	760	1 142		ostatní plocha	dobývací prost.	ano	N
108	761/1	1 564		ostatní plocha	ostat. komunikace	ano	N
109	761/2	607		ostatní plocha	dobývací prost.	ano	N
110	763	2 226		vodní plocha	tok přirozený	ano	N
111	764	724		vodní plocha	tok přirozený	ano	N
112	765	480		ostatní plocha	neplošná půda	ano	N
113	766	329		ostatní plocha	neplošná půda	ano	N
114	767	571		ostatní plocha	neplošná půda	ano	N
115	787	6 101		vodní plocha	tok přirozený	ano	N
116	791	103		ostatní plocha	silnice	ano	N
117	792	1 639		ostatní plocha	jiná plocha	ano	N
118	793	562		ostatní plocha	jiná plocha	ano	N
119	794	44		ostatní plocha	jiná plocha	ano	N
120	795	938		ostatní plocha	jiná plocha	ano	N
121	796	148		ostatní plocha	jiná plocha	ano	N
122	st.225	54		ostatní plocha	jiná plocha	ano	N
	Celkem	4 277 809		ostat. pl. a nádvoří	budova (LV 108)	ano	N

k. ú. Černice u Horního Jiřetína

č.	Parcela	Výměra [m ²]	Cena v Kč/m ²	Cena celkem Kč	Roční nájemné Kč	Druh pozemku	Způsob využití	Dob. prost.	Urč./neurč.
1	140/3	12 700				ostatní plocha	manipulační pl.	or	m.
2	165	728				zahrada		ano	N
3	166	1 535				vodní plocha	vod.nádrž umělá	ano	N
4	167	1 459				zahrada		ano	N
5	168	111				zahrada		ano	N
6	203/1	266				vodní plocha	tok přirozený	ano	N
7	203/3	93				vodní plocha	tok přirozený	ano	N
8	210/1	14 384				ostatní plocha	manipulační pl.	ano	N
9	210/2	992				ostatní plocha	manipulační pl.	ano	N
10	225	33 635				ostatní plocha	manipulační pl.	ano	N
11	233	41 203				ostatní plocha	manipulační pl.	ano	N
12	266/1	194 722				ostatní plocha	manipulační pl.	ano	N
13	266/10	10 638				ostatní plocha	manipulační pl.	ano	N
14	266/11	46				ostatní plocha	dobývací prost.	ano	N
15	266/2	20 431				ostatní plocha	manipulační pl.	ano	N
16	266/3	11 558				ostatní plocha	manipulační pl.	ano	N
17	266/4	272				ostatní plocha	dráha	ano	N
18	266/5	63 851				ostatní plocha	dráha	ano	N
19	266/6	15 581				vodní plocha	vod.nádrž umělá	ano	N
20	266/7	1 042				ostatní plocha	manipulační pl.	ano	N
21	266/8	837				ostatní plocha	dobývací prost.	ano	N
22	266/9	198 769				ostatní plocha	dobývací prost.	ano	N
23	392/1	570				ostatní plocha	dobývací prost.	ano	N
						ostatní plocha	ostat. komunikace	ano	N

Příloha č. 6.2 - SEZNAM POZEMKŮ DLE K.Ú. - Litvínovská uhelná a.s.

24	430/1	394		zahrada		ano	N
25	491/2	69		orná půda		ano	N
26	555/2	4 716		ostatní plocha	jiná plocha	ano	N
27	570/6	7 515		ostatní plocha	neplošná půda	ano	N
28	570/7	484		ostatní plocha	manipulační pl.	ano	N
29	577/3	1 048		ostatní plocha	jiná plocha	ano	N
30	578/3	557		ostatní plocha	jiná plocha	ano	N
31	773/10	54		ostatní plocha	ostat.komunikace	ano	N
32	773/13	41		ostatní plocha	ostat.komunikace	ano	N
33	773/7	50		ostatní plocha	ostat.komunikace	ano	N
34	835/30	498		zahrada		ano	N
35	865/2	15		ostatní plocha	manipulační pl.	ano	N
36	897	46		zahrada		ano	N
37	900/3	685		ostatní plocha	ostat.komunikace	ano	N
38	914	972		ostatní plocha	jiná plocha	ano	N
39	915	747		ostatní plocha	jiná plocha	ano	N
	Celkem	643 614					

k. ú. Čtrnáct Dvorců

č.	Parcela	Výměra [m ²]	Cena v Kč/m ²	Cena celkem Kč	Roční nájemné Kč	Druh pozemku	Způsob využití	Dob. prost	Urč./neurč.
1	16/1	20 133				ostatní plocha	jiná plocha	ano	N
2	28	49 062				ostatní plocha	jiná plocha	ano	N
3	43/1	3 430				ostatní plocha	manipulační pl.	ano	N
4	45	1 105				ostatní plocha	dobývací prost.	ano	N
5	48/2	982				ostatní plocha	manipulační pl.	ano	N
6	72/6	56				ostatní plocha	dobývací prost.	ano	N
7	87/1	4 253				ostatní plocha	dobývací prost.	ano	N
8	87/2	1 016				ostatní plocha	manipulační pl.	ano	N
9	97/1	672 076				ostatní plocha	dobývací prost.	ano	U
10	97/5	836				ostatní plocha	manipulační pl.	ano	N
11	97/6	24 341				ostatní plocha	dobývací prost.	ano	U
12	97/7	2 327				ostatní plocha	jiná plocha	ano	N
13	97/8	10 703				ostatní plocha	jiná plocha	ano	N
14	97/9	19 234				ostatní plocha	dobývací prost.	ano	U
15	113/1	17 106				ostatní plocha	dobývací prost.	ano	N
16	145/1	5 758				ostatní plocha	jiná plocha	ano	N
17	169/1	3 868				ostatní plocha	zamokřená plocha	ano	N
18	213/5	1 696				ostatní plocha	ostat.komunikace	ano	N
19	250/2	75 278				ostatní plocha	manipulační pl.	ano	U
20	317	691				ostatní plocha	ostat.komunikace	ano	N
21	318/1	144				ostatní plocha	neplošná půda	ano	N
	Celkem	914 095							

k. ú. Dolní Jiřetín

č.	Parcela	Výměra [m ²]	Cena v Kč/m ²	Cena celkem Kč	Roční nájemné Kč	Druh pozemku	Způsob využití	Dob. prost	Urč./neurč.
1	230/2	2 856				ostatní plocha	dobývací prost.	ano	N
2	275/1	9 348				ostatní plocha	dobývací prost.	ano	N
3	279/1	30 756				ostatní plocha	dobývací prost.	ano	N
4	279/2	1 272				ostatní plocha	manipulační pl.	ano	N
5	279/3	120				ostatní plocha	ostat.komunikace	ano	N
6	279/4	484				ostatní plocha	dobývací prost.	ano	N
7	289/3	505				ostatní plocha	dobývací prost.	ano	N
8	289/6	520				ostatní plocha	dobývací prost.	ano	N
9	289/12	480				ostatní plocha	dobývací prost.	ano	N
10	289/15	594				ostatní plocha	dobývací prost.	ano	N
11	290/9	173				ostatní plocha	ostat.komunikace	ano	N
12	292/1	2 038				ostatní plocha	dobývací prost.	ano	N
13	323/2	10 085				ostatní plocha	dobývací prost.	ano	N
14	326/1	11 787				ostatní plocha	manipulační pl.	ano	N
15	326/10	12 496				ostatní plocha	manipulační pl.	ano	N
16	534/1	458 783				ostatní plocha	manipulační pl.	ano	N
17	782/1	2 145 742				ostatní plocha	dobývací prost.	ano	N
18	962	15 914				ostatní plocha	dobývací prost.	ano	N
19	963/2	196				ostatní plocha	dobývací prost.	ano	N
20	1002/2	15 932				ostatní plocha	dobývací prost.	ano	N

Příloha č. 6.2 - SEZNAM POZEMKŮ DLE K.Ú. - Litvinovská uheľná a.s.

21	1002/3	1 019		ostatní plocha	dobývací prost.	ano	N
22	1003	325		ostatní plocha	neplodná půda	ano	N
23	1007	2 579		ostatní plocha	dobývací prost.	ano	N
24	1024/1	5 680		ostatní plocha	dobývací prost.	ano	N
25	1024/3	46		ostatní plocha	dobývací prost.	ano	N
26	1027/3	7 337		ostatní plocha	dobývací prost.	ano	N
27	1062/4	2 422		ostatní plocha	dobývací prost.	ano	N
28	1068/3	336		ostatní plocha	dobývací prost.	ano	N
29	1129/2	6 207		ostatní plocha	dobývací prost.	ano	N
30	1251	1 126		ostatní plocha	dobývací prost.	ano	N
31	1253	995		ostatní plocha	jiná plocha	ano	N
32	1254	1 357		ostatní plocha	jiná plocha	ano	N
33	1255	2 846		ostatní plocha	jiná plocha	ano	N
34	1257	236		ostatní plocha	jiná plocha	ano	N
35	1260	78		ostatní plocha	jiná plocha	ano	N
36	1261	17		ostatní plocha	jiná plocha	ano	N
37	1272	255		ostatní plocha	jiná plocha	ano	N
38	1273	818		ostatní plocha	jiná plocha	ano	N
39	1274	76		ostatní plocha	jiná plocha	ano	N
40	282/1	4 339		ostatní plocha	jiná plocha	ano	N
41	323/13	5 202		vodní plocha	zamokřená plocha	ano	N
	Celkem	2 763 287		ostatní plocha	dobývací prost.	ano	N

k. ú. Dřínov

č.	Parcela	Výměra [m ²]	Cena v Kč/m ²	Cena celkem Kč	Roční nájemné Kč	Druh pozemku	Způsob využití	Dob. prost.	Urč./neurč.
1	80	1 583				ostatní plocha	dobývací prost.	ano	N
2	98	1 737				ostatní plocha	dobývací prost.	ano	N
3	239/1	3 225 735				ostatní plocha	dobývací prost.	ano	N
4	239/11	65				ostatní plocha	dobývací prost.	ano	N
5	239/12	17 985				ostatní plocha	dobývací prost.	ano	N
6	239/13	7 241				ostatní plocha	dobývací prost.	ano	N
7	239/16	21 036				ostatní plocha	dobývací prost.	ano	N
8	239/17	1 064				ostatní plocha	dobývací prost.	ano	N
9	239/5	20 318				ostatní plocha	dobývací prost.	ano	N
10	239/8	5 362				ostatní plocha	dobývací prost.	ano	N
11	433/1	471				ostatní plocha	dobývací prost.	ano	N
12	439/76	72				ostatní plocha	dobývací prost.	ano	N
13	452/20	1 321 875				ostatní plocha	dobývací prost.	ano	N
14	452/37	21 451				ostatní plocha	dobývací prost.	ano	N
15	452/39	274				ostatní plocha	manipulační pl.	ano	N
16	452/44	2 617				vodní plocha	vod.nádrž umělá	ano	N
17	475/30	204				vodní plocha	vod.nádrž umělá	ano	N
18	475/7	2 374				ostatní plocha	dobývací prost.	ano	N
19	476/1	39 990				ostatní plocha	dobývací prost.	ano	N
20	476/2	7 821				ostatní plocha	dobývací prost.	ano	N
21	483/1	678				ostatní plocha	dobývací prost.	ano	N
22	483/2	33 698				ostatní plocha	dobývací prost.	ano	N
23	543/1	2 957				ostatní plocha	dobývací prost.	ano	N
24	543/2	61				ostatní plocha	dobývací prost.	ano	N
25	593	11 402				ostatní plocha	dobývací prost.	ano	N
26	601/1	21				ostatní plocha	silnice	ano	N
27	601/2	408				ostatní plocha	dobývací prost.	ano	N
28	603	1 038 551				ostatní plocha	dobývací prost.	ano	N
29	604	473				ostatní plocha	dobývací prost.	ano	N
30	606	4 292				ostatní plocha	jiná plocha	ano	N
31	607	397				ostatní plocha	jiná plocha	ano	N
32	608	154				ostatní plocha	dobývací prost.	ano	N
33	609	3 044				ostatní plocha	dobývací prost.	ano	N
34	610	3 909				ostatní plocha	dobývací prost.	ano	N
35	612	7 815				ostatní plocha	dobývací prost.	ano	N
36	613	19 201				ostatní plocha	dobývací prost.	ano	N
37	614	33 415				ostatní plocha	silnice	ano	N
38	615	43 509				ostatní plocha	dobývací prost.	ano	N
39	616	5 233				ostatní plocha	dobývací prost.	ano	N
40	617	2 369				ostatní plocha	dobývací prost.	ano	N
41	618	69 922				ostatní plocha	dobývací prost.	ano	N
42	619	3 368				ostatní plocha	jiná plocha	ano	N
43	621	9 956				ostatní plocha	jiná plocha	ano	N
						ostatní plocha	dobývací prost.	ano	N

Příloha č. 6.2 - SEZNAM POZEMKŮ DLE K.Ú. - Litvínovská uhelná a.s.

44	622	1 428		ostatní plocha	jiná plocha	ano	N
45	st.35	79		zast. pl. a nádvoří	zbořeniště	ano	N
46	st.38	47		zast. pl. a nádvoří	zbořeniště	ano	N
47	st.116	58		zast. pl. a nádvoří	zbořeniště	ano	N
	Celkem	5 995 520					

k. ú. Ervěnice

č.	Parcela	Výměra [m ²]	Cena v Kč/m ²	Cena celkem Kč	Roční nájemné Kč	Druh pozemku	Způsob využití	Dob. prost. or	Urč./neurč. m.	
1	251/8	3 057				ostatní plocha	manipulační pl.	ano	N	
2	255/6	3 917				ostatní plocha	manipulační pl.	ano	N	
5	1160/19	805 894				ostatní plocha	dobývací prost.	ano	N	
6	1160/20	6 624				ostatní plocha	ostat. komunikace	ano	N	
10	1160/77	3 231				ostatní plocha	ostat. komunikace	ne	N	
18	1746	6 013				ostatní plocha	manipulační pl.	ano	N	
19	1747	144				ostatní plocha	dráha	ano	N	
20	1749	6 028				ostatní plocha	manipulační pl.	ano	N	
22	st.272	1 004				zast. pl. a nádvoří	budova	ano	N	
23	st.409/2	976				zast. pl. a nádvoří	zbořeniště	ano	N	
24	st.410/2	661				zast. pl. a nádvoří	zbořeniště	ano	N	
25	st.411/2	729				zast. pl. a nádvoří	zbořeniště	ano	N	
26	st.412	804				zast. pl. a nádvoří	zbořeniště	ano	N	
27	st.573/2	241				zast. pl. a nádvoří	budova	ano	N	
28	st.712	292				zast. pl. a nádvoří	budova	ano	N	
29	st.713	291				zast. pl. a nádvoří	budova	ano	N	
30	st.714	298				zast. pl. a nádvoří	budova	ano	N	
31	st.715	174				zast. pl. a nádvoří	budova	ano	N	
32	st.716	305				zast. pl. a nádvoří	budova	ano	N	
33	st.717	288				zast. pl. a nádvoří	budova	ano	N	
34	st.718	78				zast. pl. a nádvoří	budova	ano	N	
35	st.719	786				zast. pl. a nádvoří	budova	ano	N	
36	st.720	157				zast. pl. a nádvoří	budova	Není na LV	ano	N
37	st.721	399				zast. pl. a nádvoří	budova	ano	N	
38	st.722	322				zast. pl. a nádvoří	budova	Není na LV	ano	N
39	st.723	255				zast. pl. a nádvoří	budova	ano	N	
40	st.724	89				zast. pl. a nádvoří	budova	ano	N	
41	st.725	326				zast. pl. a nádvoří	budova	ano	N	
42	st.726	91				zast. pl. a nádvoří	budova	ano	N	
43	st.727	84				zast. pl. a nádvoří	budova	Není na LV	ano	N
44	st.728	59				zast. pl. a nádvoří	budova	Není na LV	ano	N
45	st.729	1 433				zast. pl. a nádvoří	budova	Není na LV	ano	N
46	st.730	313				zast. pl. a nádvoří	budova	ano	N	
47	st.731	83				zast. pl. a nádvoří	budova	ano	N	
48	st.732	83				zast. pl. a nádvoří	budova	ano	N	
49	st.733	403				zast. pl. a nádvoří	budova	ano	N	
50	st.734	402				zast. pl. a nádvoří	budova	ano	N	
51	st.735	264				zast. pl. a nádvoří	budova	ano	N	
52	st.736	116				zast. pl. a nádvoří	budova	ano	N	
53	st.737	111				zast. pl. a nádvoří	budova (LV 546)	ano	N	
54	st.738	29				zast. pl. a nádvoří	budova	Není na LV	ano	N
55	st.739	398				zast. pl. a nádvoří	budova	Není na LV	ano	N
56	st.740	602				zast. pl. a nádvoří	budova	ano	N	
57	st.741	208				zast. pl. a nádvoří	budova	Není na LV	ano	N
58	st.742	150				zast. pl. a nádvoří	budova	ano	N	
59	st.743	347				zast. pl. a nádvoří	budova	ano	N	
60	st.768	152				zast. pl. a nádvoří	budova	ano	N	
61	st.769	238				zast. pl. a nádvoří	budova	ano	N	
62	st.770	227				zast. pl. a nádvoří	budova	ano	N	
63	st.771	102				zast. pl. a nádvoří	budova	ano	N	
64	st.772	61				zast. pl. a nádvoří	budova (LV 546)	ano	N	
65	st.773	63				zast. pl. a nádvoří	budova (LV 546)	ano	N	
66	st.774	27				zast. pl. a nádvoří	budova	ano	N	
67	st.776	69				zast. pl. a nádvoří	budova (LV 546)	ano	N	
68	st.789	225				zast. pl. a nádvoří	budova	Není na LV	ano	N
69	st.790	13				zast. pl. a nádvoří	budova	ano	N	
	Celkem	849 736				zast. pl. a nádvoří	budova	ano	N	

k. ú. Hamr

Příloha č. 6.2 - SEZNAM POZEMLÍ DLE K.Ú. - Litvínovská uhelná a.s.

č.	Parcela	Výměra [m ²]	Cena v Kč/m ²	Cena celkem Kč	Roční nájemné Kč	Druh pozemku	Způsob využití	Dob. prost	Urč./ neurč.
1	475/2	252 964				ostatní plocha	dobývací prost.	ano	m.
	Celkem	252 964							U

k. ú. Horní Jiřetín

č.	Parcela	Výměra [m ²]	Cena v Kč/m ²	Cena celkem Kč	Roční nájemné Kč	Druh pozemku	Způsob využití	Dob. prost	Urč./ neurč.
1	14/3	291						ano	m.
2	237/7	248				zahrada		ano	N
3	492/1	211				zahrada		ano	N
4	496/1	253				ostatní plocha	ostat.komunikace	ano	N
5	999	305				ostatní plocha	ostat.komunikace	ano	N
6	1000	2 760				ostatní plocha	jiná plocha	ano	N
7	1211/4	240				ostatní plocha	manipulační pl.	ano	N
8	1300/1	280				zahrada		ano	N
9	1331/9	17				ostatní plocha	jiná plocha	ano	N
10	1332	494				ostatní plocha	jiná plocha	ano	N
11	1333	1 741				ostatní plocha	ostat.komunikace	ano	N
12	1335/1	2 005				vodní plocha	zamokřená plocha	ano	N
13	1335/2	1 536				ostatní plocha	ostat.komunikace	ano	N
14	1336/1	22 555				ostatní plocha	ostat.komunikace	ano	N
15	1336/2	4 797				ostatní plocha	dobývací prost.	ano	N
16	1348/1	1 087				ostatní plocha	dobývací prost.	ano	N
17	1358/2	720				ostatní plocha	ostat.komunikace	ano	N
18	1359/3	689				ostatní plocha	dobývací prost.	ano	N
19	1359/4	782				ostatní plocha	dobývací prost.	ano	N
20	1373/1	2 759				ostatní plocha	dobývací prost.	ano	N
21	1373/3	2 924				ostatní plocha	dobývací prost.	ano	N
22	1373/4	1 471				vodní plocha	vod.nádrž umělá	ano	N
23	1373/5	259				ostatní plocha	dobývací prost.	ano	N
24	1373/6	1 049				ostatní plocha	dobývací prost.	ano	N
25	1375/1	13 276				ostatní plocha	dobývací prost.	ano	N
26	1375/10	8 296				ostatní plocha	dobývací prost.	ano	N
27	1375/2	3 922				ostatní plocha	dobývací prost.	ano	N
28	1375/3	33 336				ostatní plocha	dráha	ano	N
29	1375/4	11 848				ostatní plocha	dráha	ano	N
30	1375/5	15 536				ostatní plocha	dráha	ano	N
31	1375/7	18 149				ostatní plocha	dráha	ano	N
32	1376/1	375 216				ostatní plocha	dráha	ano	N
33	1376/2	54 730				ostatní plocha	dobývací prost.	ano	U
34	1376/3	96 752				ostatní plocha	jiná plocha	ano	N
35	1609	43				ostatní plocha	dobývací prost.	ano	N
36	1610	539				ostatní plocha	dobývací prost.	ano	N
37	1611	957				ostatní plocha	dobývací prost.	ano	N
38	1807/1	91 877				ostatní plocha	dobývací prost.	ano	N
39	2642/1	1 266				ostatní plocha	dobývací prost.	ano	N
40	2642/2	1 374				ostatní plocha	jiná plocha	ano	N
41	2642/4	268				ostatní plocha	jiná plocha	ano	N
42	2642/6	359				ostatní plocha	jiná plocha	ano	N
43	2654/1	4 707				ostatní plocha	jiná plocha	ano	N
44	2694/2	439				ostatní plocha	manipulační pl.	ano	N
45	2694/4	530				ostatní plocha	dobývací prost.	ano	N
46	2700/1	2 515 030				ostatní plocha	dobývací prost.	ano	N
47	2729/1	1 035				ostatní plocha	dobývací prost.	ano	N
48	2729/13	28				ostatní plocha	dobývací prost.	ano	N
49	2729/14	798				ostatní plocha	dobývací prost.	ano	N
50	2729/16	272				ostatní plocha	ostat.komunikace	ano	N
51	2729/17	250				ostatní plocha	ostat.komunikace	ano	N
52	2729/18	12				ostatní plocha	ostat.komunikace	ano	N
53	2729/2	785				ostatní plocha	ostat.komunikace	ano	N
54	2729/3	414				ostatní plocha	dobývací prost.	ano	N
55	2729/4	1 087				ostatní plocha	dobývací prost.	ano	N
56	2729/5	69				ostatní plocha	ostat.komunikace	ano	N
57	2729/6	296				ostatní plocha	ostat.komunikace	ano	N
58	2729/9	38				ostatní plocha	ostat.komunikace	ano	N
59	2777/1	1 102				ostatní plocha	ostat.komunikace	ano	N
60	2777/3	284				vodní plocha	tok přirozený	ano	N
						ostatní plocha	neplodná půda	ano	N

Příloha č. 6.2 - SEZNAM POZEMKŮ DLE K.Ú. - Litvínovská uhelná a.s.

61	2795/3	524		ostatní plocha	dobývací prost.	ano	N
62	2795/7	319		ostatní plocha	jiná plocha	ano	N
63	2831/2	963		ostatní plocha	dobývací prost.	ano	N
64	2858/1	1 021		ostatní plocha	dobývací prost.	ano	N
65	2999/1	9 507		ostatní plocha	dobývací prost.	ano	N
66	3011/3	3 179		ostatní plocha	dobývací prost.	ano	N
67	3016/1	1 512		ostatní plocha	dobývací prost.	ano	N
68	3016/3	520		ostatní plocha	manipulační pl.	ano	N
69	3017/1	573		ostatní plocha	manipulační pl.	ano	N
70	3017/3	970		ostatní plocha	jiná plocha	ano	N
71	3017/4	2 253		ostatní plocha	manipulační pl.	ano	N
72	3061/6	2 026		ostatní plocha	manipulační pl.	ano	N
73	3100/1	1 319 075		ostatní plocha	dobývací prost.	ano	N
74	3100/11	7 828		ostatní plocha	dobývací prost.	ano	U
75	3100/13	4 357		vodní plocha	vod.nádrž umělá	ano	N
76	3100/2	34 247		vodní plocha	vod.nádrž umělá	ano	N
77	3100/3	3 244		vodní plocha	vod.nádrž umělá	ano	N
78	3100/5	4 979		vodní plocha	tok přirozený	ano	N
79	3100/6	33 090		vodní plocha	zamokřená plocha	ano	N
80	3252/4	356		ostatní plocha	dobývací prost.	ano	U
81	3293/3	111		ostatní plocha	dobývací prost.	ano	N
82	3301/1	715		ostatní plocha	dobývací prost.	ano	N
83	3301/2	235		ostatní plocha	ostat.komunikace	ano	N
84	3446/1	107		ostatní plocha	ostat.komunikace	ano	N
85	3686	468		ahrada		ano	N
86	3690/2	5 622		ostatní plocha	neploďná půda	ano	N
87	3690/7	58		ostatní plocha	ostat.komunikace	ano	N
88	3708	650		ostatní plocha	ostat.komunikace	ano	N
89	3800/4	7 098		ostatní plocha	ostat.komunikace	ano	N
90	3811/2	532		ostatní plocha	manipulační pl.	ano	N
91	3872	4 694		ostatní plocha	jiná plocha	ano	N
92	3873	180		ostatní plocha	dobývací prost.	ano	N
93	3879/3	765		ostatní plocha	dobývací prost.	ano	N
94	3942	9 085		ostatní plocha	dobývací prost.	ano	N
95	4007	16 329		ostatní plocha	dobývací prost.	ano	N
96	4008	22 190		ostatní plocha	dobývací prost.	ano	N
97	4010/1	160 115		ostatní plocha	dobývací prost.	ano	N
98	4010/2	12 718		ostatní plocha	dobývací prost.	ano	N
99	4010/3	1 909		vodní plocha	zamokřená plocha	ano	N
100	4010/4	575		vodní plocha	zamokřená plocha	ano	N
101	st.1032	35 102		vodní plocha	tok přirozený	ano	N
102	4052/57	90		raš. pl. a nádvoří	bud. vodní d.LV778	ano	N
103	4100/1	16 132		ostatní plocha	jiná plocha	ano	N
104	4182/2	813		vodní plocha	zamokřená plocha	ano	N
105	4219/12	240		ostatní plocha	dobývací prost.	ano	N
106	4219/3	87		ostatní plocha	neploďná půda	ano	N
107	4219/5	1 217		ostatní plocha	ostat.komunikace	ano	N
108	4221/1	640		ostatní plocha	dobývací prost.	ano	N
109	4221/2	334		ostatní plocha	ostat.komunikace	ano	N
110	4269/1	1 092		ostatní plocha	ostat.komunikace	ano	N
111	4269/2	17 907		ostatní plocha	dobývací prost.	ano	N
112	4269/4	687		ostatní plocha	dobývací prost.	ano	N
113	4269/6	821		ostatní plocha	dobývací prost.	ano	N
114	4270/3	44		ostatní plocha	dobývací	ano	N
115	4307	5 127		ostatní plocha	ostat.komunikace	ano	N
116	4316/1	3 054		ostatní plocha	silnice	ano	N
117	4333/1	3 859		ostatní plocha	dobývací prost.	ano	N
118	4333/3	763		vodní plocha	tok přirozený	ano	N
119	4344/1	31 649		vodní plocha	tok přirozený	ano	N
120	4344/2	1 035		ostatní plocha	dobývací prost.	ano	N
121	4373	18 667		ostatní plocha	ostat.komunikace	ano	N
122	4375/1	4 125		vodní plocha	tok přirozený	ano	N
123	4375/2	1 081		ostatní plocha	neploďná půda	ano	N
124	5000/1	1 220		vodní plocha	zamokřená plocha	ano	N
125	5000/2	738		ostatní plocha	jiná plocha	ano	N
126	5000/3	1 151		vodní plocha	tok přirozený	ano	N
127	5002	2 039		ostatní plocha	jiná plocha	ano	N
128	5010	5 761		vodní plocha	tok přirozený	ano	N
129	5012	2 323		ostatní plocha	jiná plocha	ano	N
130	5016	1 394		ostatní plocha	ostat.komunikace	ano	N
131	5017	6 215		ostatní plocha	neploďná půda	ano	N
				ostatní plocha	manipulační pl.	ano	N

Příloha č. 6.2 - SEZNAM POZEMKŮ DLE K.Ú. - Litvínovská uhelná a.s.

132	5019	88				ostatní plocha	jiná plocha	ano	N
133	5027/1	112 143				ostatní plocha	dobývací prost.	ano	N
134	5027/2	2 039				ostatní plocha	dobývací prost.	ano	N
135	5027/3	4 115				ostatní plocha	jiná plocha	ano	N
136	5028/1	207 380				ostatní plocha	dobývací prost.	ano	N
137	5028/3	4 227				ostatní plocha	dobývací prost.	ano	N
138	5028/4	125 918				vodní plocha	vod.nádrž umělá	ano	N
139	5029/2	53 609				ostatní plocha	dobývací prost.	ano	N
140	5121	1 655				ostatní plocha	dobývací prost.	ano	N
141	5122	4 121				ostatní plocha	ostat.komunikace	ano	N
142	5123/1	13 359				vodní plocha	tok přirozený	ano	N
143	5123/2	16 896				vodní plocha	tok přirozený	ano	N
144	5123/3	397				ostatní plocha	dobývací prost.	ano	N
145	5123/8	874				vodní plocha	tok přirozený	ano	N
146	5216/1	1 593				vodní plocha	tok přirozený	ano	N
147	5216/2	122				ostatní plocha	jiná plocha	ano	N
148	5216/8	1 367				ostatní plocha	jiná plocha	ano	N
149	5257	1 420				ostatní plocha	jiná plocha	ano	N
150	5266	579				ostatní plocha	jiná plocha	ano	N
151	st.537	64				ostatní plocha	jiná plocha	ano	N
152	st.681	119				ast. pl. a nádvoří	budova Není na LV	ano	N
153	st.683	92				ast. pl. a nádvoří	budova Není na LV	ano	N
154	st.451	303				ast. pl. a nádvoří	budova Není na LV	ano	N
	Celkem	5 696 979				ast. pl. a nádvoří	budova (LV 728)	ano	N

k. ú. Horní Litvínov

č.	Parcela	Výměra [m ²]	Cena v Kč/m ²	Cena celkem Kč	Roční nájemné Kč	Druh pozemku	Způsob využití	Dob. prost	Urč./neurč.
1	2705/4	202				ostatní plocha	jiná plocha	or	m.
2	2705/5	750				ostatní plocha	jiná plocha	ne	N
3	2705/7	196				ostatní plocha	jiná plocha	ne	N
4	2737/1	99 277				ostatní plocha	jiná plocha	ne	N
5	2740/1	8 672				lesní pozemek		ne	N
6	2740/3	133				ostatní plocha	jiná plocha	ne	N
7	2742/1	3 838				ostatní plocha	jiná plocha	ne	N
	Celkem	113 068				lesní pozemek		ne	N

k. ú. Janov

č.	Parcela	Výměra [m ²]	Cena v Kč/m ²	Cena celkem Kč	Roční nájemné Kč	Druh pozemku	Způsob využití	Dob. prost	Urč./neurč.
1	42/3	33 055				ostatní plocha	dobývací prost.	or	m.
2	42/4	13 825				ostatní plocha	dobývací prost.	ano	N
3	42/6	927				ostatní plocha	dobývací prost.	ano	N
4	46/2	19 260				vodní plocha	tok přirozený	ano	N
5	100/1	28 228				ostatní plocha	dobývací prost.	ano	N
6	100/3	90 077				ostatní plocha	dobývací prost.	ano	N
7	100/7	13 567				ostatní plocha	dobývací prost.	ano	N
8	173	29 682				ostatní plocha	dobývací prost.	ano	N
9	1075	17 508				ostatní plocha	dobývací prost.	ano	N
	Celkem	246 129				ostatní plocha	dráha	ano	N

k. ú. Jezeří

č.	Parcela	Výměra [m ²]	Cena v Kč/m ²	Cena celkem Kč	Roční nájemné Kč	Druh pozemku	Způsob využití	Dob. prost	Urč./neurč.
1	10	4 318				ostatní plocha	dobývací prost.	or	m.
2	17/1	1 611				ostatní plocha	dobývací prost.	ano	N
3	32/2	9 109				ostatní plocha	dobývací prost.	ano	N
4	35/1	338 286				ostatní plocha	dobývací prost.	ano	N
5	43/2	2 384				ostatní plocha	dobývací prost.	ano	N
6	60/2	3 139				ostatní plocha	dobývací prost.	ano	N
7	60/3	1 963				vodní plocha	tok přirozený	ano	N
8	63/1	14 710				ostatní plocha	ostat.komunikace	ano	N
9	63/22	246				ostatní plocha	dobývací prost.	ano	N
10	63/23	59				ostatní plocha	manipulační pl.	ano	N
11	63/25	2 639				ostatní plocha	dobývací prost.	ano	N

Příloha č. 6.2 - SEZNAM POZEMKŮ DLE K.Ú. - Litvinovská uheřná a.s.

12	63/26	3 172		ostatní plocha	dobývací prost.	ano	N
13	63/27	2 118		ostatní plocha	ostat.komunikace	ano	N
14	63/28	1 864		ostatní plocha	dobývací prost.	ano	N
15	63/29	5 385		ostatní plocha	dobývací prost.	ano	N
16	63/3	5 079		ostatní plocha	dobývací prost.	ano	N
17	63/30	120		ostatní plocha	dobývací prost.	ano	N
18	63/4	102 024		ostatní plocha	dobývací prost.	ano	N
19	68/2	3 174		ostatní plocha	dobývací prost.	ano	N
20	68/3	23 443		ostatní plocha	dobývací prost.	ano	N
21	st.7	408		ostatní plocha	dobývací prost.	ano	N
22	140/1	17 203		zast. pl. a nádvoří	zbořeniště	ne	N
23	140/2	455		ostatní plocha	jiná plocha	ano	N
24	140/3	2 551		ostatní plocha	dobývací prost.	ano	N
25	140/4	630		ostatní plocha	jiná plocha	ano	N
26	143	1 705		ostatní plocha	jiná plocha	ano	N
27	179/2	42 286		ostatní plocha	dobývací prost.	ano	N
28	180/10	135		ostatní plocha	dobývací prost.	ano	N
29	180/12	31 254		ostatní plocha	dobývací prost.	ano	N
30	180/3	1 115		ostatní plocha	dobývací prost.	ano	N
31	180/4	11 912		ostatní plocha	dobývací prost.	ano	N
32	180/5	40 350		ostatní plocha	dobývací prost.	ano	N
33	205/1	289		ostatní plocha	dobývací prost.	ano	N
34	206/2	821		ostatní plocha	neplodná půda	ano	N
35	208/2	194		ostatní plocha	ostat.komunikace	ano	N
36	208/3	838		ostatní plocha	ostat.komunikace	ano	N
37	210/4	655		ostatní plocha	ostat.komunikace	ano	N
38	211/2	1 588		ostatní plocha	ostat.komunikace	ano	N
39	211/6	505		ostatní plocha	ostat.komunikace	ano	N
40	219/1	1 979		ostatní plocha	ostat.komunikace	ano	N
41	219/2	645		ostatní plocha	ostat.komunikace	ano	N
42	246/1	204		ostatní plocha	ostat.komunikace	ano	N
43	246/2	135		ostatní plocha	dobývací prost.	ano	N
44	247/1	919		vodní plocha	tok přirozený	ano	N
45	247/3	400		ostatní plocha	dobývací prost.	ano	N
46	254/1	23 592		ostatní plocha	dobývací prost.	ano	N
47	258/1	3 090		ostatní plocha	silnice	ano	N
	Celkem	710 701		ostatní plocha	dobývací prost.	ano	N

k. ú. Komořany

č.	Parcela	Výměra [m ²]	Cena v Kč/m ²	Cena celkem Kč	Roční nájemné Kč	Druh pozemku	Způsob využití	Dob. prost.	Urč./neurč.
1	30/12	329				ostatní plocha	manipulační pl.	ne	N
2	94/17	10 943				ostatní plocha	dobývací prost.	ano	U
8	94/53	3 305				ostatní plocha	jiná plocha	ne	N
9	168/4	77				ostatní plocha	manipulační pl.	ne	N
10	176/7	133				ostatní plocha	jiná plocha	ne	N
19	1593/1	677 037				ostatní plocha	dobývací prost.	ano	N
21	1593/2	7 542				vodní plocha	zamokřená plocha	ano	N
22	1593/3	115 714				ostatní plocha	dráha	ano	N
23	2721/2	2 800				ostatní plocha	manipulační pl.	ano	N
24	2721/25	6 747				ostatní plocha	ostat.komunikace	ano	N
25	2721/27	4 998				ostatní plocha	ostat.komunikace	ne	N
26	2721/28	4 552				ostatní plocha	manipulační pl.	ne	N
27	2721/30	5 299				ostatní plocha	jiná plocha	ne	N
28	2721/32	171 936				ostatní plocha	dráha	ano	N
29	2721/49	866				ostatní plocha	manipulační pl.	ne	N
30	2721/50	109				ostatní plocha	ostat.komunikace	ne	N
31	2721/51	194				ostatní plocha	manipulační pl.	ne	N
32	2721/52	293				ostatní plocha	manipulační pl.	ne	N
33	2721/53	96				ostatní plocha	manipulační pl.	ne	N
34	2721/54	17				ostatní plocha	ostat.komunikace	ne	N
35	2721/55	137				ostatní plocha	ostat.komunikace	ne	N
36	2721/59	1 598				ostatní plocha	ostat.komunikace	ne	N
39	2804	3 914				ostatní plocha	ostat.komunikace	ne	N
41	2813	1 157				ostatní plocha	dobývací prost.	ano	N
42	2814	3 404				ostatní plocha	ostat.komunikace	ne	N
44	st.514	62				ostatní plocha	ostat.komunikace	ne	N
45	st.523	110				zast. pl. a nádvoří	budova	ne	N
46	st.528/2	266				zast. pl. a nádvoří	budova	ne	N

Příloha č. 6.2 - SEZNAM POZEMKŮ DLE K.Ú. - Litvínovská uhelná a.s.

47	st.530	95				zast. pl. a nádvoří	budova	ne	N
48	st.531	123				zast. pl. a nádvoří	budova	ne	N
49	st.532	66				zast. pl. a nádvoří	budova	ne	N
50	st.533	55				zast. pl. a nádvoří	budova	ne	N
51	st.536	145				zast. pl. a nádvoří	budova	ne	N
52	st.539/2	70				zast. pl. a nádvoří	budova Není na LV	ne	N
53	st.608	929				zast. pl. a nádvoří	budova	ne	N
57	st.658	553				zast. pl. a nádvoří	budova	ne	N
58	st.659	351				zast. pl. a nádvoří	budova	ne	N
59	st.660	110				zast. pl. a nádvoří	budova	ne	N
60	st.661	237				zast. pl. a nádvoří	budova	ne	N
61	st.662	198				zast. pl. a nádvoří	zbořeniště	ne	N
62	st.663	155				zast. pl. a nádvoří	budova	ne	N
63	st.664	366				zast. pl. a nádvoří	budova	ne	N
64	st.665	580				zast. pl. a nádvoří	zbořeniště	ne	N
66	st.709	91				zast. pl. a nádvoří	budova (LV 554)	ne	N
70	st.755	102				zast. pl. a nádvoří	budova	ano	N
71	st.788	563				zast. pl. a nádvoří	budova	ne	N
	Celkem	1 028 424				zast. pl. a nádvoří	budova	ne	N

k. ú. Třebošice

č.	Parcela	Výměra [m ²]	Cena v Kč/m ²	Cena celkem Kč	Roční nájemné Kč	Druh pozemku	Způsob využití	Dob. prost.	Urc./neurč.
1	88/3	100				ostatní plocha	manipulační pl.	ne	N
2	123/1	17				ostatní plocha	manipulační pl.	ne	N
3	131/6	33				ostatní plocha	manipulační pl.	ano	N
15	1160/7	726				ostatní plocha	dobývací prost.	ano	N
16	1248	909				ostatní plocha	dobývací prost.	ano	N
17	1309/23	33 550				ostatní plocha	dobývací prost.	ano	N
18	1309/3	3 393				ostatní plocha	dráha	ano	U
19	1309/32	576				ostatní plocha	manipulační pl.	ano	N
20	1309/33	326				ostatní plocha	ostat.komunikace	ano	N
30	st.165	178				ostatní plocha	manipulační pl.	ano	N
32	st.298	1 679				zast. pl. a nádvoří	budova Není na LV	ne	N
33	st.337	77				zast. pl. a nádvoří	budova	ne	N
34	st.338	86				zast. pl. a nádvoří	budova (LV 82)	ne	N
35	st.339	286				zast. pl. a nádvoří	budova	ano	N
36	st.340	95				zast. pl. a nádvoří	budova	ne	N
37	st.341	94				zast. pl. a nádvoří	zbořeniště	ne	N
38	st.342	74				zast. pl. a nádvoří	zbořeniště	ne	N
39	st.343	216				zast. pl. a nádvoří	budova	ne	N
40	st.344	213				zast. pl. a nádvoří	budova Není na LV	ne	N
41	st.345	431				zast. pl. a nádvoří	budova Není na LV	ne	N
42	st.346	116				zast. pl. a nádvoří	budova	ne	N
43	st.374	93				zast. pl. a nádvoří	budova	ne	N
44	st.376	77				zast. pl. a nádvoří	zbořeniště	ne	N
	Celkem	43 345				zast. pl. a nádvoří	budova Není na LV	ne	N

k. ú. Záluží u Litvínova

č.	Parcela	Výměra [m ²]	Cena v Kč/m ²	Cena celkem Kč	Roční nájemné Kč	Druh pozemku	Způsob využití	Dob. prost.	Urc./neurč.
1	206/1	958 844				ostatní plocha	jiná plocha	ano	N
2	206/3	88 016				ostatní plocha	jiná plocha	ano	N
3	252	719				ostatní plocha	jiná plocha	ano	N
4	286	1 511				ostatní plocha	jiná plocha	ano	N
5	322	3 668				ostatní plocha	jiná plocha	ano	N
6	1000/16	74 707				ostatní plocha	jiná plocha	ano	N
7	1034/3	13 225				ostatní plocha	manipulační pl.	ano	N
8	1034/6	13				ostatní plocha	jiná plocha	ano	N
9	313	1 331				vodní plocha	tok umělý	ano	N
10	1000/2	175 067				ostatní plocha	jiná plocha	ano	N
	Celkem	1 317 101				ostatní plocha	manip.plocha	ano	U

k. ú. Kunderatice

Příloha č. 6.2 - SEZNAM POZEMKŮ DLE K.Ú. - Litvínovská uhelná a.s.

č.	Parcela	Výměra [m ²]	Cena v Kč/m	Cena celkem Kč	Roční nájemné Kč	Druh pozemku	Způsob využití	Dob. prost. or	Urc./neurc. m.
1	119/1	2 367 110							
2	640/2	497 590				ostatní plocha	dobývací prost.	ano	N
3	704/1	63 339				ostatní plocha	dobývací prost.	ano	N
4	755	567 306				ostatní plocha	dobývací prost.	ano	N
5	868/1	29 224				ostatní plocha	manipulační pl.	ano	N
6	1162/2	32 275				ostatní plocha	dobývací prost.	ano	N
7	st.339	489				ostatní plocha	silnice	ano	N
8	776/33	20 981				zast. pl. a nádvoří	budova	ano	N
9	776/44	2 325				ostatní plocha	neplošná půda	ano	N
10	814/12	1 219				ostatní plocha	ostat. komunikace	ano	N
11	814/19	2 316				ostatní plocha	ostat. komunikace	ano	N
12	819/2	65 372				ostatní plocha	neplošná půda	ano	N
13	1151/1	3 020				ostatní plocha	dobývací prost.	ano	N
14	1241/1	10 223				ostatní plocha	ostat. komunikace	ano	N
15	1241/2	281				vodní plocha	tok umělý	ano	N
16	1242	10 562				vodní plocha	tok umělý	ano	N
17	1243/1	42 509				ostatní plocha	ostat. komunikace	ano	N
18	1243/2	35				ostatní plocha	silnice	ano	N
	Celkem	3 716 176				vodní plocha	tok umělý	ano	N

k. ú. Nové sedlo nad Bílinou

č.	Parcela	Výměra [m ²]	Cena v Kč/m ²	Cena celkem Kč	Roční nájemné Kč	Druh pozemku	Způsob využití	DP	Majetek U/N
1	497/37	19 696							
	celkem	19 696				ostatní plocha	dobývací prost.	ano	N

k. ú. Vysoká Pec

č.	Parcela	Výměra [m ²]	Cena v Kč/m ²	Cena celkem Kč	Roční nájemné Kč	Druh pozemku	Způsob využití	DP	Majetek U/N
1	635/61	23 104							
2	635/69	8 072				ostatní plocha	dobývací prost.	ne	U
	celkem	31 176				ostatní plocha	dobývací prost.	ne	N

	Výměra [m ²]	Cena celkem Kč	Roční nájemné Kč				
	Celkem	28 619 820					