



KUJIP01NRSHW

Darovací smlouva

uzavřená níže uvedeného dne, měsíce a roku podle ustanovení § 2055 a násl. zákona č. 89/2012 Sb., Občanský zákoník, ve znění pozdějších předpisů, mezi těmito účastníky:

Kraj Vysočina

se sídlem v Jihlavě, Žižkova 1882/57, 586 01 Jihlava
 zastoupený hejtmanem Mgr. Vítězslavem Schrekem, MBA
 k podpisu smlouvy pověřen Mgr. Karel Janoušek, člen rady kraje
 IČO: 708 90 749
 na straně dárce
 dále jako „Kraj Vysočina“

a

Město Třebíč

se sídlem Karlovo nám. 104/55, Vnitřní Město, Třebíč, PSČ 674 01
 zastoupené starostou Mgr. Pavlem Pacalem
 IČO: 002 90 629
 na straně obdarovaného
 dále jako „město Třebíč“

dále společně také jako „smluvní strany“

takto:

Článek I.

Kraj Vysočina je mimo jiné vlastníkem:

pozemku par. č. 1178 - ostatní plocha, silnice,
 v katastrálním území Račerovice a obci Třebíč, který Katastrální úřad pro Vysočinu,
 Katastrální pracoviště Třebíč vede na LV 144 pro uvedené katastrální území a obec.
 S uvedeným pozemkem má právo hospodařit Krajská správa a údržba silnic Vysočiny,
 příspěvková organizace, se sídlem Kosovská 1122/16, 586 01 Jihlava, IČO: 000 90 450.

Článek II.

Kraj Vysočina touto smlouvou daruje následující pozemek, včetně všech součástí a příslušenství a se všemi právy a povinnostmi městu Třebíč:

katastrální území Račerovice a obec Třebíč:

pozemek par. č. 1178/41 o výměře 578 m²,
 oddělený geometrickým plánem č. 310-95/2022 z pozemku par. č. 1178 v k. ú. Račerovice
 a obci Třebíč.

Hodnota pozemku je dle účetní evidence, vedené majetkovým správcem Krajskou správou
 a údržbou silnic Vysočiny, příspěvkovou organizací, stanovena pro darovaný pozemek v této
 výši:

Pozemek nebo pozemkový díl	Účetní hodnota v Kč
1178/41	81 544,73

Město Třebíč s tímto darem souhlasí a výše uvedenou nemovitou věc přebírá do svého výlučného vlastnictví.

Článek III.

Kraj Vysočina prohlašuje, že na jím převáděném pozemku uvedeném v čl. II. této smlouvy nevážnou dluhy, věcná břemena ani jiné právní povinnosti, na které by byl město Třebíč povinen upozornit, vyjma věcných břemen zapsaných na LV 144 pro katastrální území Račerovice a obec Třebíč. Město Třebíč se seznámilo se stavem jemu převáděného pozemku uvedeného v čl. II. této smlouvy ke dni sepsání této darovací smlouvy.

Podpisem této smlouvy město Třebíč stvrzuje, že zná skutečný právní a faktický stav převáděného pozemku uvedeného v čl. II. této smlouvy a že s ním souhlasí.

Článek IV.

Město Třebíč nabyde vlastnické právo k převáděnému pozemku dle čl. II. této smlouvy vkladem do katastru nemovitostí s právními účinky k okamžiku podání návrhu na vklad. Vkladem nabývá veškerá práva a povinnosti s vlastnictvím převáděné nemovité věci spojená.

Smluvní strany se dohodly, že podání návrhu na vklad vlastnického práva do katastru nemovitostí dle této smlouvy provede Kraj Vysočina a náklady s tímto návrhem spojené uhradí město Třebíč.

Smluvní strany tímto navrhují Katastrálnímu úřadu pro Vysočinu, Katastrálnímu pracovišti Třebíč zapsat na příslušný list vlastnictví pro katastrální území Račerovice, kde je jako výlučný vlastník uvedeno město Třebíč, pozemek dle článku II. této smlouvy.

Článek V.

Skutečnosti ve smlouvě blíže neupravené se řídí příslušnými ustanoveními zákona č. 89/2012 Sb., občanský zákoník, ve znění pozdějších předpisů.

Darovací smlouva se vyhotovuje ve třech stejnopisech, z nichž každému z účastníků je určeno po jednom stejnopisu a jeden stejnopis je určený pro Katastrální úřad pro Vysočinu, Katastrální pracoviště Třebíč pro založení do sbírky listin.

Článek VI.

Záměr darovat nemovitý majetek uvedený v článku II. této smlouvy byl v souladu s ustanovením § 18 odst. 1 zákona č. 129/2000 Sb., o krajích, ve znění pozdějších předpisů, zveřejněn na úřední desce Krajského úřadu Kraje Vysočina ve dnech 04. 05. 2023 – 05. 06. 2023.

Doložka dle § 23 odst. 1 zákona č. 129/2000 Sb., o krajích, ve znění pozdějších předpisů:

Darování nemovité věci uvedené v článku II. této smlouvy projednalo ve smyslu ustanovení § 36 písm. a) zákona č. 129/2000 Sb., o krajích, ve znění pozdějších předpisů Zastupitelstvo Kraje Vysočina dne 13. 06. 2023 a usnesením č. 0248/04/2023/ZK rozhodlo převést darem pozemek uvedený v čl. II této smlouvy do vlastnictví města Třebíč.

Článek VII.

Doložka dle § 41 odst. 1 zákona č. 128/2000 Sb., o obcích, ve znění pozdějších předpisů:

Nabytí nemovité věci uvedené v článku II. této smlouvy projednalo ve smyslu ustanovení § 85 písm. a) zákona č. 128/2000 Sb., o obcích, Zastupitelstvo města Třebíč dne 07. 12. 2023 a přijetí daru bylo schváleno usnesením č. 37/5/ZM2023.

Článek VIII.


Tato smlouva nabývá platnosti dnem podpisu oběma smluvními stranami.


Smluvní strany výslovně souhlasí se zveřejněním celého textu této smlouvy v informačním systému veřejné správy – Registru smluv.

Smluvní strany se dohodly, že zákonnou povinnost dle § 5 odst. 2 zákona č. 340/2015 Sb., o registru smluv, ve znění pozdějších předpisů, splní Kraj Vysočina.


Smluvní strany po přečtení této smlouvy prohlašují, že souhlasí s jejím obsahem, dále, že byla sepsána dle jejich pravé a svobodné vůle, nikoliv v tísní a za nápadně nevýhodných podmínek. Na důkaz toho připojují své podpisy.

V Třebíči dne 21. 12. 2023


Mgr. Pavel Paca
starosta



V Jihlavě dne 9. 01. 2024


Mgr. Karel Janoušek
člen rady kraje


Kraj Vysočina
23. květen 1882/57, 586 01 Jihlava


22

VÝKAZ DOSAVADNÍHO A NOVÉHO STAVU ÚDAJŮ KATASTRU NEMOVITOSTÍ															
Dosavadní stav				Nový stav											
Označení pozemku parc. číslem	Výměra parcely		Druh pozemku	Označení pozemku parc. číslem	Výměra parcely		Druh pozemku	Typ stavby	Způsob využití	Způsob určení výměry	Porovnání se stavem evidence prvních vztahů		Označení dflu		
	ha	m ²	Způsob využití		ha	m ²	Způsob využití	Ull přechází z pozemku označeného v katastru nemovitostí			Číslo listu vlastnictví	Výměra dflu			
											Ull přechází z pozemku označeného v katastru nemovitostí	Číslo listu vlastnictví	ha	m ²	
1178	4	32	90	1178/1	4	27	12			0	1178	144	4	27	12
				1178/41		5	78			0	1178	144		5	78
	4	32	90		4	32	90								

Seznam souřadnic (S-JTSK)

Souřadnice pro zápis do KN

Číslo bodu	Y	X	kód kv.	Poznámka
219-3524	653675.94	1148370.53	8	doč.stab.-kolk
219-3662	653645.48	1148383.29	8	doč.stab.-barva
223-3653	653749.42	1148226.95	8	zap. hřeb
1	653750.58	1148228.55	3	obruba
2	653754.37	1148305.69	3	obruba
3	653754.39	1148311.18	3	obruba
4	653754.24	1148314.69	3	obruba
5	653753.95	1148318.05	3	obruba
6	653753.27	1148322.60	3	obruba
7	653752.33	1148326.22	3	obruba
8	653751.53	1148328.38	3	obruba
9	653749.34	1148332.88	3	obruba
10	653747.23	1148336.27	3	obruba
11	653747.23	1148336.27	3	obruba
12	653741.55	1148342.77	3	obruba
13	653738.45	1148345.45	3	obruba
14	653735.22	1148347.80	3	obruba
15	653731.33	1148350.11	3	obruba
16	653727.93	1148351.95	3	obruba
17	653723.68	1148354.07	3	obruba
18	653718.24	1148356.66	3	obruba
19	653712.28	1148359.32	3	obruba
20	653698.56	1148364.97	3	obruba
21	653682.04	1148371.31	3	obruba
22	653673.54	1148374.25	3	obruba
23	653651.19	1148380.90	8	obruba-barva
24	653751.22	1148241.58	8	

GEOMETRICKÝ PLÁN pro rozdělení pozemku	Geometrický plán ověřil úředně oprávněný zeměměřický inženýr:		Stajtnopis ověřil úředně oprávněný zeměměřický inženýr:		
	Jméno, příjmení:	Ing. Petr Piazza		Jméno, příjmení:	Ing. Petr Piazza
	Číslo položky seznamu úředně oprávněných zeměměřických inženýrů:	2551/2011		Číslo položky seznamu úředně oprávněných zeměměřických inženýrů:	2551/2011
	Dne: 24.11.2022	Číslo: 279/2022	Dne: 28.11.2022	Číslo: 296/2022	
Náležitosti a přesnosti odpovídá prvním předpisům.		Tento stejnopis odpovídá geometrickému plánu v elektronické podobě uloženému v dokumentaci katastrálního úřadu.			
Vyholavitel: Mojmír Navotný-GP, s.r.o. Koutkova 350, Třebíč 67401 Tel.: 604 250 511	Katastrální úřad souhlasí s označováním parcel.		Ověření stejnopisu geometrického plánu v listinné podobě.		
Číslo plánu: 310-95/2022	Ing. Jana Bartušková KU pro Vysočinu KP Třebíč PGP-1849/2022-710 2022.11.28 11:36:17 +01'00'				
Okres: Třebíč					
Obec: Třebíč					
Kat. území: Rožerovice					
Mapový list: Třebíč 1-4/12, 21	<p>Dosavadním vlastním pozemků byla poskytnuta možnost srovnání se v terénu s průběhem navrhovaných nových hranic, které byly označeny příslušným způsobem: obrubičkem</p>				

