

**DODATEK č. 15/Sev.en,
kterým se mění a doplňuje smlouva o nájmu nemovitostí
č. DÚK/Ku/323/2008 ze dne 21. 10. 2008,
ve znění pozdějších dodatků**

uzavřený mezi smluvními stranami:

Palivový kombinát Ústí, státní podnik

se sídlem: Hrbovická 2, Chlumeč, PSČ 403 39
IČO: 000 07 536
DIČ: CZ00007536
zapsán: v obchodním rejstříku vedeném KS v Ústí nad Labem, oddíl AXVIII, vložka 433
bankovní spojení: Komerční banka, a.s., pobočka Most
číslo účtu: [redacted]
zastoupen: Ing. Petrem Lencem, ředitelem

kontaktní osoba ve věcech technických: [redacted]

(dále jen „Pronajímatel“)

a

Severní energetická a.s.

se sídlem: Most, Václava Řezáče 315, PSČ 434 01
IČO: 286 77 986
DIČ: CZ699003245
zapsána: v obchodním rejstříku vedeném KS v Ústí nad Labem, oddíl B, vložka 1986
bankovní spojení: Československá obchodní banka, a. s., Praha
číslo účtu: [redacted]
zastoupena: Ing. Tomášem Fohlerem, předsedou představenstva a
Ing. Petrem Kolmanem, členem představenstva

kontaktní osoba ve věcech technických: [redacted]

(dále jen „Nájemce Sev.en“)

(Nájemce Sev.en spolu s Pronajímatelem „Smluvní strany“)

**Článek I
Úvodní ustanovení**

1. Účelem tohoto Dodatku č. 15/Sev.en (dále jen tento „*Dodatek*“) ke Smlouvě o nájmu nemovitostí č. DÚK/Ku/323/2008 ze dne 21. 10. 2008, ve znění pozdějších dodatků, (dále jen „*Smlouva*“) je provést úpravy rozsahu Předmětu nájmu ve smyslu čl. VI odst. 8 Smlouvy a provést další změny v rozsahu Předmětu nájmu a výši Nájemného dle dohody Smluvních stran.

**Článek II
Předmět nájmu a výše Nájemného**

1. Smluvní strany se dohodly na následujících změnách v rozsahu Předmětu nájmu a výši Nájemného:
 - a) V návaznosti na písemné oznámení Nájemce Sev.en. ve smyslu čl. VI odst. 8 písm. a) Smlouvy se rozsah Předmětu nájmu omezuje o budovu definovanou v „ČÁSTI A – ZMĚNY – ÚBYTKY“ Přílohy č. 5.15 tohoto Dodatku, v důsledku čehož se snižuje celkové Nájemné o částku [redacted]

ročně bez DPH, a to s účinností od 1. 7. 2015. Snížení Nájemného se skládá z nájemného za budovu, o kterou se omezuje rozsah Předmětu nájmu dle předchozí věty, přičemž výše nájemného za tuto budovu je uvedena v „ČÁSTI A – ZMĚNY – ÚBYTKY“ Přílohy č. 5.15 tohoto Dodatku.

- b) V návaznosti na písemné oznámení Nájemce Sev.en ve smyslu čl. VI odst. 8 písm. a) Smlouvy se rozsah Předmětu nájmu omezuje o pozemek definovaný v „ČÁSTI A – ZMĚNY – ÚBYTKY“ Přílohy č. 6.15 tohoto Dodatku, v důsledku čehož se snižuje celkové Nájemné o částku ročně bez DPH, a to s účinností od 1. 7. 2015. Snížení Nájemného se skládá z nájemného za pozemek, o který se omezuje rozsah Předmět nájmu dle předchozí věty, přičemž výše nájemného za tento pozemek je uvedena v „ČÁSTI A – ZMĚNY – ÚBYTKY“ Přílohy č. 6.15 tohoto Dodatku.
- c) V návaznosti na změnu výměr některých pronajatých pozemků, vzniklé v důsledku nového zaměření po dokončení stavby ke dni 20. 1. 2015, a to pozemků p. č. 1027/3 v k. ú. Dolní Jiřetín, p. č. 4010/4 a st. p. č. 1032 v k. ú. Horní Jiřetín a st. p. č. 572, 574 a 575 v k. ú. Janov u Litvínova, jež jsou zastavěny stavbou hráze a příjezdové komunikace ve vlastnictví Nájemce, a dále po odstranění staveb, kdy byly pozemky st. p. č. 772 a 774 sloučeny do pozemku p. č. 1160/19 v k. ú. Ervěnice, definovaných v „ČÁSTI A - ZMĚNY - ZMĚNY VÝMĚR dle KN“ Přílohy č. 6.15 tohoto Dodatku, v důsledku čehož se zvyšuje celkové Nájemné o částku ročně bez DPH, a to s účinností od 1. 7. 2015. Zvýšení Nájemného se skládá z rozdílů mezi původní a upravenou výší Nájemného za pronajaté pozemky, u nichž došlo ke změně výměry dle předchozí věty, přičemž výčet těchto pozemků a upravená výše nájemného za tyto jednotlivé pozemky je uvedena v „ČÁSTI A - ZMĚNY - ZMĚNY VÝMĚR dle KN“ Přílohy č. 6.15 tohoto Dodatku.
- d) V návaznosti na změnu výměr některých pronajatých pozemků, vzniklé v důsledku nového zaměření po dokončení stavby ke dni 20. 1. 2015, a to pozemků p. č. 1027/3 v k. ú. Dolní Jiřetín, p. č. 4010/4 a st. p. č. 1032 v k. ú. Horní Jiřetín a st. p. č. 572, 574 a 575 v k. ú. Janov u Litvínova, jež jsou zastavěny stavbou hráze a příjezdové komunikace ve vlastnictví Nájemce, je Nájemce povinen doplatit Nájemné za období od 1. 1. 2015 do 30. 6. 2015 ve výši
- e) Vzhledem k tomu, že budovu inv. č. H403688 „Čerpací stanice“ na st. p. č. 339 v k. ú. Kundratice u Chomutova, obec Vysoká Pec, o kterou byl omezen rozsah Předmětu nájmu podle Dodatku č. 14/Sev.en ze dne 25. 3. 2015, Nájemce fyzicky užíval do dne 28. 1. 2015, namísto do dne 31. 12. 2014, zaplatí Nájemce Sev.en Pronajímateli nedoplatek Nájemného za období od 1. 1. 2015 do 28. 1. 2015 ve výši bez DPH. Nedoplatek Nájemce Sev.en Pronajímateli zaplatí na jeho účet uvedený v záhlaví tohoto Dodatku na základě faktury vystavené Pronajímatelem do třiceti dnů ode dne podpisu tohoto Dodatku; faktura bude mít náležitosti daňového dokladu dle § 29 zákona č. 235/2004 Sb., o dani z přidané hodnoty, v platném znění.
- f) Vzhledem k tomu, že pozemek st. p. č. 339 v k. ú. Kundratice u Chomutova, obec Vysoká Pec, o který byl omezen rozsah Předmětu nájmu podle Dodatku č. 14/Sev.en ze dne 25. 3. 2015, Nájemce fyzicky užíval do dne 28. 1. 2015, namísto do dne 31. 12. 2014, zaplatí Nájemce Sev.en Pronajímateli nedoplatek Nájemného za období od 1. 1. 2015 do 28. 1. 2015 ve výši bez DPH. Nedoplatek Nájemce Sev.en Pronajímateli zaplatí na jeho účet uvedený v záhlaví tohoto Dodatku na základě faktury vystavené Pronajímatelem do třiceti dnů ode dne podpisu tohoto Dodatku; faktura bude mít náležitosti daňového dokladu dle § 29 zákona č. 235/2004 Sb., o dani z přidané hodnoty, v platném znění.


- g) Vzhledem k tomu, že pozemek st. p. č. 827 v k. ú. Ervěnice byl s právními účinky vkladu vlastnického práva ke dni 16. 12. 2014 převeden na Nájemce, vznikl tak Nájemce nárok na vrácení přeplatku nájemného ve výši [redacted] bez DPH. Přeplatek Pronajímatel zaplatí na účet Nájemce uvedený v záhlaví tohoto Dodatku na základě dobropisu vystaveného Pronajímatelem do třiceti dnů ode dne podpisu tohoto Dodatku; dobropis bude mít náležitosti daňového dokladu dle § 29 zákona č. 235/2004 Sb., o dani z přidané hodnoty, v platném znění.
2. Celkové Nájemné se v důsledku změn dle článku II odst. 1 písm. a), b) a c) tohoto Dodatku snižuje o částku [redacted] ročně bez DPH, a s účinností od 1. 7. 2015 nadále činí **56 272 445,10 Kč** (slovy: padesát šest milionů dvě stě sedmdesát dva tisíc čtyři sta čtyřicet pět korun českých a deset haléřů) ročně bez DPH.

Článek III **Závěrečná ustanovení**

1. Smluvní strany se dohodly, že s pozemky, o něž byl omezen rozsah Předmětu nájmu podle čl. II odst. 1 písm. a) tohoto Dodatku, může Pronajímatel volně nakládat, i když byly uvedeny v žádosti právního předchůdce Nájemce Sev.en (tj. společnosti Mostecká uhelná, a. s.) č. j. OSM/2003/ SR/565/03 ze dne 20. 10. 2003, doručené právnímu předchůdci Pronajímatele dne 30. 10. 2003.
2. Ostatní práva a povinnosti Smluvních stran se řídí příslušnými ustanoveními Smlouvy, ve znění pozdějších dodatků, jakož i příslušnými ustanoveními obecně závazných právních předpisů, a zůstávají tímto Dodatkem nedotčeny. Termíny použité v tomto Dodatku s počátečním velkým písmenem mají význam, který je jim přiřazen ve Smlouvě, nestanoví-li tento Dodatek jinak.
3. Bude-li některé ustanovení tohoto Dodatku shledáno neplatným nebo nevymahatelným, taková neplatnost nebo nevymahatelnost nezpůsobí neplatnost či nevymahatelnost celého Dodatku s tím, že v takovém případě bude celý Dodatek vykládán tak, jako by neobsahoval jednotlivá neplatná nebo nevymahatelná ustanovení, a v tomto smyslu budou vykládána a vymáhána i práva Smluvních stran vyplývající z tohoto Dodatku. Smluvní strany se dále zavazují, že budou navzájem spolupracovat s cílem nahradit takové neplatné nebo nevymahatelné ustanovení platným a vymahatelným ustanovením, jímž bude dosaženo stejného výsledku (v maximálním možném rozsahu v souladu s právními předpisy), jako bylo zamýšleno ustanovením, jež bylo shledáno neplatným či nevymahatelným.
4. Tento Dodatek je vyhotoven ve čtyřech (4) vyhotoveních s platností originálu, z nichž po dvou vyhotoveních obdrží každá ze Smluvních stran.
5. Tento dodatek nabývá platnosti a účinnosti dnem podpisu Smluvními stranami, přitom platí, že změny v rozsahu Předmětu nájmu a výši Nájemného dle tohoto Dodatku nabývají účinnosti dle čl. II tohoto Dodatku.
6. Pronajímatel prohlašuje, že uzavření tohoto Dodatku ke Smlouvě bylo schváleno dozorčí radou Pronajímatele dne 10. 6. 2015. Ministerstvo průmyslu a obchodu schválilo tento Dodatek svým dopisem č. j. MPO 33463/15/10300/01000 ze dne 26. 8. 2015.
7. Přílohy č. 5.15 a 6.15 jsou nedílnou součástí tohoto Dodatku.

8. Smluvní strany prohlašují, že tento Dodatek je projevem jejich svobodně a vážné vůle, že ujednání tohoto Dodatku jsou určitá a srozumitelná a na důkaz toho jej podepisují.


V Chlumci dne 8.9. 2015



Ing. Petr Lenc
ředitel

Palivový kombinát Ústí, s. p.

V Mostě dne 23. 09. 2015




Ing. Tomáš Fohler
předseda představenstva

Severní energetická a. s.



Ing. Petr Kolman
člen představenstva

Severní energetická a. s.



Příloha č. 5.15 - SEZNAM BUDOV DLE LOKALIT -Severní energetická a.s.

ČÁST A - ZMĚNY - PŘÍRŮSTKY	p. p. č.	katastrální území	Obec	část obce	č.p.budov	způsob využití	Zastavěná plocha	Podlahová plocha	Roční nájemné (Kč) indexace 2014	Roční nájemné (Kč) indexace 2015	Majetek U/N
přírůstky celkem							0,00	0,00	0,00	0,00	

ČÁST A - ZMĚNY - ÚBYTKY	p. p. č.	katastrální území	Obec	část obce	č.p.budov	způsob využití	Zastavěná plocha	Podlahová plocha	Roční nájemné (Kč) indexace 2014	Roční nájemné (Kč) indexace 2015	Majetek U/N
-------------------------	----------	-------------------	------	-----------	-----------	----------------	------------------	------------------	----------------------------------	----------------------------------	-------------

Lokalita ÚUK

Inventární číslo	Inventární číslo PKÚ	Budova	p. p. č.	katastrální území	Obec	část obce	č.p.budov	způsob využití	Zastavěná plocha	Podlahová plocha	Roční nájemné (Kč) indexace 2014	Roční nájemné (Kč) indexace 2015	Majetek U/N
N5479-0	H403404	Administrativní budova	st. 295	Třebošice	Most	Most	neexistuje	Jiná stavba	-4 092,50	-3 274,00			U
Lokalita ÚUK celkem									-4 092,50	-3 274,00			

úbytky celkem							-4 092,50	-3 274,00			
---------------	--	--	--	--	--	--	-----------	-----------	--	--	--

ČÁST A - ZMĚNY - PŘESUNY MEZI SPOLEČNOSTMI	p. p. č.	katastrální území	Obec	část obce	č.p.budov	způsob využití	Zastavěná plocha	Podlahová plocha	Roční nájemné (Kč) indexace 2014	Roční nájemné (Kč) indexace 2015	Majetek U/N
přesuny mezi společnostmi celkem							0,00	0,00	0,00	0,00	

ČÁST A - ZMĚNY - ÚPRAVY	p. p. č.	katastrální území	Obec	část obce	č.p.budov	způsob využití	Zastavěná plocha	Podlahová plocha	Roční nájemné (Kč) indexace 2014	Roční nájemné (Kč) indexace 2015	Majetek U/N
změny - úpravy celkem							0,00	0,00	0,00	0,00	

ČÁST A - ZMĚNY - ZMĚNY CELKEM	p. p. č.	katastrální území	Obec	část obce	č.p.budov	způsob využití	Zastavěná plocha	Podlahová plocha	Roční nájemné (Kč) indexace 2014	Roční nájemné (Kč) indexace 2015	Majetek U/N
změny celkem							-4 092,50	-3 274,00			

ČÁST B - AKTUÁLNÍ SESTAVA
Lokalita Jezeří

Inventurní číslo	Inventurní číslo PKÚ	Budova	p. p. č.	katastrální území	Obec	část obce	č.p.budov	způsob využití	Zastavěná plocha	Podlahová plocha	Roční nájemné (Kč) indexace 2014	Roční nájemné (Kč) indexace 2015	Majetek U/N
N29937-0	H403776	Čerpací stanice "C"	819/2	Kundratice	Vysoká Pec	Vysoká Pec	neexistuje	jiná stavba	10,30	10,30			N
Lokalita Jezeří celkem									10,30	10,30			

Lokalita HBZS

Inventurní číslo	Inventurní číslo PKÚ	Budova	p. p. č.	katastrální území	Obec	část obce	č.p.budov	způsob využití	Zastavěná plocha	Podlahová plocha	Roční nájemné (Kč) indexace 2014	Roční nájemné (Kč) indexace 2015	Majetek U/N
N212-0	H403320	Svařovna	3488/25	Most II	Most	Most	neexistuje	Jiná stavba	121,00	96,80			N
N2-0	H403313	Vrátnice	3488/24	Most II	Most	Most	neexistuje	Jiná stavba	21,00	16,80			N
N3-0	H403314	Rampa	3488/26	Most II	Most	Most	neexistuje	Jiná stavba	30,00	30,00			N
N10677-0	H403503	Budova	3488/6	Most II	Most	Most	2332	Obč. vybavenost	1 244,00	995,20			N
N10678-0	H403504	Budova obytná	3487	Most II	Most	Most	2205	Byt. dům	634,50	507,60			N
N10679-0	H403505	Garáže u HBZS - přístavba	3488/20,3488/1	Most II	Most	Most	neexistuje	Obj. obč. vybavenosti	457,50	366,00			N
N10680-0	H403506	Sklad tlakových lahví CO ₂	3488/22,23	Most II	Most	Most	neexistuje	Jiná stavba	46,00	36,80			N
N10681-0	H403507	Zkušebna tlakových nádob	3488/7	Most II	Most	Most	neexistuje	Jiná stavba	414,00	331,20			N
N10682-0	H403508	Garáže	3504/4,3493/35	Most II	Most	Most	neexistuje	Jiná stavba	20,00	18,00			N
N10683-0	H403509	Garáže	3503/2,3493/36	Most II	Most	Most	neexistuje	Jiná stavba	18,00	16,20			N
N10684-0	H403510	Garáže	3502/2,3493/37	Most II	Most	Most	neexistuje	Jiná stavba	20,00	18,00			N
N10685-0	H403511	Garáže	3501/2,3493/38	Most II	Most	Most	neexistuje	Jiná stavba	18,00	16,20			N
N10686-0	H403512	Garáže	3500/2,3493/39	Most II	Most	Most	neexistuje	Jiná stavba	18,00	16,20			N
N10687-0	H403513	Garáže	3499/2,3493/40	Most II	Most	Most	neexistuje	Jiná stavba	18,00	16,20			N
N10688-0	H403514	Garáže	3498/2,3493/41	Most II	Most	Most	neexistuje	Jiná stavba	18,00	16,20			N
N10689-0	H403515	Garáže	3497/2,3493/42	Most II	Most	Most	neexistuje	Jiná stavba	17,00	15,30			N
N10690-0	H403516	Garáže	3496/2,3493/43	Most II	Most	Most	neexistuje	Jiná stavba	17,00	15,30			N
N10691-0	H403517	Garáže	3495/2,3493/44	Most II	Most	Most	neexistuje	Jiná stavba	19,00	17,10			N
N10692-0	H403518	Kuželna HBZS	3488/8	Most II	Most	Most	neexistuje	Jiná stavba	337,00	269,60			N
Lokalita HBZS celkem									3 488,00	2 814,70			

Lokalita Homogenizační drtírna

Inventurní číslo	Inventurní číslo PKÚ	Budova	p. p. č.	katastrální území	Obec	část obce	č.p.budov	způsob využití	Zastavěná plocha	Podlahová plocha	Roční nájemné (Kč) indexace 2014	Roční nájemné (Kč) indexace 2015	Majetek U/N
N35491-0	H403840	Úprava vody	st. 810	Ervénice	Most	Most	neexistuje	Stavba tech. vybavení	206,64	175,64			U
N25935-0	H403750	Nakládací stanice I	st. 686	Ervénice	Most	Most	neexistuje	Průmyslový objekt	3 197,00	7 850,00			U
N790-0	H403327	Autobusová čekárna	st. 673	Komořany	Most	Most	neexistuje	Jiná stavba	33,00	31,35			N
N403926-0	H403926	Vodní jímka	st.688	Ervénice	Most	Most	neexistuje	Průmyslový objekt	41,00	41,00			N
Lokalita Homogenizační drtírna celkem									3 477,64	8 097,99			

Lokalita ČSA

Inventurní číslo	Inventurní číslo PKÚ	Budova	p. p. č.	katastrální území	Obec	část obce	č.p.budov	způsob využití	Zastavěná plocha	Podlahová plocha	Roční nájemné (Kč) indexace 2014	Roční nájemné (Kč) indexace 2015	Majetek U/N
N33905-0	H403830	Skład krytý RD Jeseník	st.673	Ervěnice	Most	Most	neexist.	průmyslový objekt	374,00	299,20			N
N3814-0	H403374	Údržbářská základna	st. 336	Ervěnice	Most	Most	neexistuje	Průmyslový objekt	207,00	165,60			N
N3817-0	H403375	Dílna na povrchu - obrobna	st. 570	Ervěnice	Most	Most	neexistuje	Průmyslový objekt	6 685,00	5 348,00			U
N6956-0	H403418	Elektrodílna na ČSA	st. 586	Ervěnice	Most	Most	neexistuje	Průmyslový objekt	1 960,00	1 568,00			N
N6964-0	H403420	Investiční sklad	st. 585	Ervěnice	Most	Most	neexistuje	Průmyslový objekt	418,00	334,40			N
N14120-0	H403561	Přístřešek ocelový UNIMONT	st. 732	Ervěnice	Most	Most	neexistuje	Jiná stavba	83,00	70,55			N
N30741-0	H403790	Budova garáže - dílna montážní	st.579/2, st.576/2	Ervěnice	Most	Most	neexistuje	Garáž	195,00	156,00			N
N33898-0	H403823	Skład Stavoservis 10 A	st. 712	Ervěnice	Most	Most	neexistuje	Jiná stavba	290,00	246,50			N
N3837-0	H403380	Skład ochranných pomůcek	st.299/1	Ervěnice	Most	Most	neexistuje	Průmyslový objekt	239,00	191,20			N
N3843-0	H403381	Skład kyslíku, plynu, kov. uhlí	st.572	Ervěnice	Most	Most	neexistuje	Průmyslový objekt	102,00	81,60			N
N6955-0	H403417	Skład olejů a nafty	st. 573/1	Ervěnice	Most	Most	neexistuje	Jiná stavba	280,00	224,00			N
N20176-0	H403823	Transformovna na starém záv.	st. 633	Ervěnice	Most	Most	neexistuje	Průmyslový objekt	129,00	103,20			N
N33634-0	H403819	Składovací hala hoflavín	st. 573/2	Ervěnice	Most	Most	neexistuje	Jiná stavba	236,50	189,20			U
N3832-0	H403377	Garáže včetně dílny	st. 575/1	Ervěnice	Most	Most	neexistuje	Garáž	305,00	244,00			U
N3835-0	H403378	Sdělovací dílna ČSA	st. 577	Ervěnice	Most	Most	neexistuje	Průmyslový objekt	1 032,00	825,60			U
N3944-0	H403382	Údržbářská dílna	st. 578	Ervěnice	Most	Most	neexistuje	Průmyslový objekt	261,00	208,80			U
N14825-0	H403564	Hala skladovací sklolaminátová	st. 734	Ervěnice	Most	Most	neexistuje	Jiná stavba	402,00	341,70			N
N15194-0	H403568	Skład dílců pro MM	st. 722	Ervěnice	Most	Most	neexistuje	Jiná stavba	322,00	257,60			U
N16115-0	H403591	Garáže nákladní 5 stání	st. 632	Ervěnice	Most	Most	neexistuje	Garáž	180,38	144,30			U
N26874-0	H403757	Garáže osobních vozů	st. 741	Ervěnice	Most	Most	neexistuje	Jiná stavba	208,00	166,40			N
N26876-0	H403758	Skład feziva, stavebního mater.	st. 743	Ervěnice	Most	Most	neexistuje	Jiná stavba	345,94	276,75			N
N26877-0	H403759	Skład PO+CO, truhlárna	st. 272	Ervěnice	Most	Most	neexistuje	Průmyslový objekt	988,00	790,40			N
N26879-0	H403760	Zdravotní středisko	st. 729	Ervěnice	Most	Most	neexistuje	Jiná stavba	1 067,63	854,10			U
N26881-0	H403761	Závodní kuchyně a jídelna	st. 729	Ervěnice	Most	Most	neexistuje	Jiná stavba	1 140,00	912,00			N
N33464-0	H403814	Hala HUSAR	st.768	Ervěnice	Most	Most	neexistuje	Jiná stavba	152,00	129,20			N
N33465-0	H403815	Hala HUSAR	st.769	Ervěnice	Most	Most	neexistuje	Jiná stavba	238,00	202,30			N
N33466-0	H403816	Hala HUSAR	st.770	Ervěnice	Most	Most	neexistuje	Jiná stavba	227,00	192,95			N
N33899-0	H403824	Skład Stavoservis 10 B	st.713	Ervěnice	Most	Most	neexistuje	Jiná stavba	291,00	247,35			N
N33900-0	H403825	Skład Stavoservis 10 C	st.714	Ervěnice	Most	Most	neexistuje	Jiná stavba	298,00	253,30			N
N33901-0	H403826	Skład Stavoservis 14 A	st.716	Ervěnice	Most	Most	neexistuje	Jiná stavba	305,00	259,25			N
N33902-0	H403827	Skład Stavoservis 18 A	st.715	Ervěnice	Most	Most	neexistuje	Jiná stavba	174,00	147,90			N
N33903-0	H403828	Skład Stavoservis 18 C	st.717	Ervěnice	Most	Most	neexistuje	Jiná stavba	288,00	244,80			N
N25394-0	H403742	Výměníková stanice - hala	st.820	Ervěnice	Most	Most	neexistuje	Stavba tech. vybavení	360,01	288,01			N
N6962-0	H403419	Svépomocná dílna	st.578	Ervěnice	Most	Most	neexistuje	Průmyslový objekt	337,50	270,00			U
N35911-0	H403846	Hradlo OM 7	st.602	Komořany	Most	Most	neexist.	jiná stavba	168,00	134,40			N
Lokalita ČSA celkem									20 288,96	16 368,57			

Lokalita Obránců míru

Inventurní číslo	Inventurní číslo PKÚ	Budova	p. p. č.	katastrální území	Obec	část obce	č.p.budov	způsob využití	Zastavěná plocha	Podlahová plocha	Roční nájemné (Kč) indexace 2014	Roční nájemné (Kč) indexace 2015	Majetek U/N
N34508-0	H403834	Skład mazadel	st. 635	Komořany	Most	Most	neexistuje	Jiná stavba	177,00	141,60			U
N10196-0	H403467	Přístřešek pro motocykl	st.817	Ervěnice	Most	Most	neexistuje	Jiná stavba	35,20	28,16			N

N830-0	H403341	Sklad a 3 garáže	st.811	Ervěnice	Most	Most	neexistuje	Garáž	117,60	94,08		N
N829-0	H403340	8 garáží	st.812	Ervěnice	Most	Most	neexistuje	Garáž	519,00	415,20		N
N834-0	H403343	Administrativní budova na OM	st. 813	Ervěnice	Most	Most	neexistuje	Jiná stavba	870,00	696,00		U
N835-0	H403344	Vrátnice a strážnice	st.815	Ervěnice	Most	Most	neexistuje	Jiná stavba	313,00	250,40		U
Lokalita Obránců míru celkem									2 031,80	1 625,44		

Lokalita : ÚUK

Inventární číslo	Inventární číslo PKÚ	Budova	p. p. č.	katastrální území	Obec	část obce	č.p.budov	způsob využití	Zastavěná plocha	Podlahová plocha	Roční nájemné (Kč) indexace 2014	Roční nájemné (Kč) indexace 2015	Majetek U/N
N31651-0	H403799	Hradlo D 8							612,00	489,60			U
N9442-0	H403429	Přístřešek ocelový Unimont	st.531	Komořany	Most	Most	neexistuje	Průmyslový objekt	123,00	110,70			N
N5446-0	H403393	Garáž pro motorové kol. vozíky	st.532	Komořany	Most	Most	neexistuje	Garáž	66,00	59,40			N
N5443-0	H403392	Sklad nářadí tratové údržby	st. 533	Komořany	Most	Most	neexistuje	Průmyslový objekt	55,00	49,50			N
N13986-0	H403557	Sklad olejů a mazadel zděný	st.534	Komořany	Most	Most	neexistuje	Průmyslový objekt	26,55	21,24			N
N30659-0	H403787	Dílny technického rozvoje	st.788	Komořany	Most	Most	neexistuje	Stavba pro vyr. a sklad.	563,00	506,70			N
N5421-0	H403386	Sociální budova na roštech	st.528	Komořany	Most	Most	neexistuje	Jiná stavba	74,40	63,24			N
N5451-0	H403394	Sklad nářadí tratové údržby T 9	st.520	Komořany	Most	Most	neexistuje	Průmyslový objekt	36,00	28,80			N
N14857-0	H403566	Trolejářské dílny	pouze st.521	Komořany	Most	Most	neexistuje	Průmyslový objekt	587,00	498,95			U
N12247-0	H403539	Vrátnice ÚU Komořany	st.523	Komořany	Most	Most	neexistuje	Jiná stavba	110,00	93,50			U
N5431-0	H403390	Dílna oprávců žel. vagonů	st.524	Komořany	Most	Most	neexistuje	Průmyslový objekt	64,00	54,40			N
N5470-0	H403401	Kovodílny	st.526/1	Komořany	Most	Most	neexistuje	Průmyslový objekt	789,04	670,68			N
N5412-0	H403384	Pásový tunel A	st.753	Komořany	Most	Most	neexistuje	Jiná stavba	107,00	90,95			N
N5412-1	H404563	Pásový tunel B	st.754	Komořany	Most	Most	neexistuje	Jiná stavba	107,00	90,95			N
N5469-0	H403400	Rozvodna ÚUK R 2	st.512	Komořany	Most	Most	neexistuje	Průmyslový objekt	356,25	285,00			U
N6423-0	H403387	Nakládací zásobník	st. 512	Komořany	Most	Most	neexistuje	Průmyslový objekt	9 482,50	7 586,00			N
N30448-0	H403779	Přesýpací stanice č. 1	st.662	Komořany	Most	Most	neexistuje	Jiná stavba	200,46	170,39			U
N30450-0	H403781	Přesýpací stanice č. 2	st.663	Komořany	Most	Most	neexistuje	Jiná stavba	174,01	147,91			U
N5408-0	H403383	Třídírna a mezistavba + rozvodna A	st. 375	Komořany	Most	Most	neexistuje	Průmyslový objekt	20 100,00	16 080,00			N
N5468-0	H403399												
N5491-0	H403407	Elektrodílna	st.298/2	Třebošice	Most	Most	283	Průmyslový objekt	798,00	638,40			U
N17910-0	H403601	Garáže B	st.299	Třebošice	Most	Most	neexistuje	Garáž	175,77	140,62			N
N29965-0	H403777	Garáže "A"	st.346	Třebošice	Most	Most	neexistuje	Garáž	117,18	93,74			U
N32150-0	H403803	Centrální řídicí středisko	296/2	Třebošice	Most	Most	neexistuje	Stavba pro administ.	1 767,00	1 413,60			N
N20917-0	H403680	Přístřešek ocelový	st.341	Třebošice	Most	Most	neexistuje	Stavba pro vyr. a sklad	94,00	93,60			N
N12335-0	H403540	Přístřešek ocelový	st.340	Třebošice	Most	Most	neexistuje	Stavba pro vyr. a sklad	95,00	93,60			N
N30622-0	H403786	Transformovna	st. 339	Třebošice	Most	Most	neexistuje	Průmyslový objekt	932,50	746,00			U
N31264-0	H403795	Hradlo D 9	st. 292, st. 338	Třebošice	Most	Most	neexistuje	Průmyslový objekt	352,00	281,60			U
N820-0	H403333	Usměrnovací stanice	st. 213	Třebošice	Most	Most	neexistuje	stavba pro dopravu	722,00	577,60			N
N5457-0	H403398	Hradlo SHD 3	st. 215	Třebošice	Most	Most	neexistuje	stavba pro dopravu	244,80	195,84			N
N12737-0	H403549	Budova stykovny	st.512	Komořany	Most	Most	neexistuje	Průmyslový objekt	927,50	742,00			U
N12234-0	H403538	Hydroforová stanice	st.513	Komořany	Most	Most	neexistuje	Průmyslový objekt	54,28	43,42			U
N29868-0	H403775	Čistírna důl vod	st.314	Třebošice	Most	Most	neexistuje	Stavba tech. vybavení	1 148,00	918,40			N
N30540-0	H403782	Haia HU na CDV	st.383	Třebošice	Most	Most	neexistuje	Jiná stavba	313,00	250,40			N
N30542-0	H403783	Dílna zděná na CDV	st.382	Třebošice	Most	Most	neexistuje	Jiná stavba	110,00	88,00			N
N30449-0	H403780	Naklad.stanice na koleji č.9	st.664	Komořany	Most	Most	neexist.	průmyslový objekt	591,00	591,00			U
N5603-0	H403410	Přístřešek pro kola a motocykly	st.523	Komořany	Most	Most	neexist.	průmyslový objekt	18,00	14,40			N
N31149-0	H403794	Čerpací stanice	st.349	Třebošice	Most	Most	neexist.	průmyslový objekt	206,70	165,36			U
N32466-0	H403811	Plechový sklad	st.342	Třebošice	Most	Most	neexist.	průmyslový objekt	74,00	59,20			N

N5430-0	H403389	Voz. služba+soc.zařízení	st.291	Třebošice	Most	Most	neexist.	průmyslový objekt	83,00	66,40				N
N23207-0	H403701	Garáže C a D	st.297	Třebošice	Most	Most	neexist.	garáž	557,00	445,60				N
N5414-0	H403385	Úpravna 10 - 80 - prádlo	st.375	Třebošice	Most	Most	neexist.	průmyslový objekt	9991,25	7 993,00				N
N5478-0	H403403	Laboratoř 40x7,5x8,5	st.375	Třebošice	Most	Most	neexist.	průmyslový objekt	370,00	296,00				U
N26542-0	H403754	Transformovna - mobilní	1082/64	Komořany	Most	Most	neexist.	jiná stavba	6,77	6,77				N
N403941-0	H403941	Garáž drezíny	st.755	Komořany	Most	Most	neexist.	průmyslový objekt	102,00	81,60				U
Lokalita ÚUK celkem									53 483,96	43 134,07				

ostatní

Inventurní číslo	Inventurní číslo PKÚ	Budova	p. p. č.	katastrální území	Obec	část obce	č.p.budov	způsob využití	Zastavěná plocha	Podlahová plocha	Roční nájemné (Kč) indexace 2014	Roční nájemné (Kč) indexace 2015	Majetek U/N
N13995-0	H403558	Hradlo D 11	st.247	Třebošice	Most	Most	neexist.	stavba pro dopravu	522,50	418,00			N
N30738-0	H403789	Hradlo D 10	st.405, st.407	Třebošice	Most	Most	neexist.	stavba pro dopravu	1 010,00	808,00			N
ostatní celkem									1 532,50	1 226,00			

ČÁST B - AKTUÁLNÍ SESTAVA Sev.en	p. p. č.	katastrální území	Obec	část obce	č.p.budov	způsob využití	Zastavěná plocha	Podlahová plocha	Roční nájemné (Kč) indexace 2014	Roční nájemné (Kč) indexace 2015	Majetek U/N
celkem							84 313,16	73 277,07			

ČÁST C - KONTROLNÍ SOUČTY	p. p. č.	katastrální území	Obec	část obce	č.p.budov	způsob využití	Zastavěná plocha	Podlahová plocha	Roční nájemné (Kč) indexace 2014	Roční nájemné (Kč) indexace 2015	Majetek U/N
DODATEK č. 14 Sev.en							88 405,66	76 551,07			
přírůstky							0,00	0,00			
úbytky							-4 092,50	-3 274,00			
přesuny mezi společnostmi							0,00	0,00			
změny - úpravy							0,00	0,00			
změny celkem							-4 092,50	-3 274,00			
DODATEK č. 15 Sev.en							84 313,16	73 277,07			

ČÁST A - ZMĚNY - PŘÍRŮSTKY	Výměra [m ²]	Cena v Kč/m ²	Cena celkem Kč	Roční nájemné (Kč) indexace 2014	Roční nájemné (Kč) indexace 2015	DP	Majetek U/N
přírůstky celkem	0	0,00	0,00	0,00	0,00		

ČÁST A - ZMĚNY - ÚBYTKY	Výměra [m ²]	Cena v Kč/m ²	Cena celkem Kč	Roční nájemné (Kč) indexace 2014	Roční nájemné (Kč) indexace 2015	DP	Majetek U/N
-------------------------	--------------------------	--------------------------	----------------	----------------------------------	----------------------------------	----	-------------

k. ú. Ervěnice

č.	Parcela	Druh pozemku	Způsob využití	Výměra [m ²]	Cena v Kč/m ²	Cena celkem Kč	Roční nájemné (Kč) indexace 2014	Roční nájemné (Kč) indexace 2015	DP	Majetek U/N
	st B27	zast. pl.	výroba	-35					ano	N
	Celkem			-35						

úbytky celkem	-35	0	-1 750	-49,50	-50,74		
---------------	-----	---	--------	--------	--------	--	--

ČÁST A - ZMĚNY - ZMĚNY VÝMĚR dle KN	Výměra [m ²]	Cena v Kč/m ²	Cena celkem Kč	Roční nájemné (Kč) indexace 2014	Roční nájemné (Kč) indexace 2015	DP	Majetek U/N
-------------------------------------	--------------------------	--------------------------	----------------	----------------------------------	----------------------------------	----	-------------

k. ú. Dolní Jiřetín

č.	Parcela	Druh pozemku	Způsob využití	Výměra [m ²]	Cena v Kč/m ²	Cena celkem Kč	Roční nájemné (Kč) indexace 2014	Roční nájemné (Kč) indexace 2015	DP	Majetek U/N
32	č. 1027/3	ostatní plocha	dobývací prost.	1 276					ano	N
	celkem			1 276						

k. ú. Horní Jiřetín

č.	Parcela	Druh pozemku	Způsob využití	Výměra [m ²]	Cena v Kč/m ²	Cena celkem Kč	Roční nájemné (Kč) indexace 2014	Roční nájemné (Kč) indexace 2015	DP	Majetek U/N
87	4010/4	vodní plocha	tok přirozený	575					ano	N
141	st 1032	zast. pl. a nádvoří	vod. dílo hráz(LV 1228)	35 102					ano	N
	Celkem			35 677						

k. ú. Janov u Litvínova

č.	Parcela	Druh pozemku	Způsob využití	Výměra [m ²]	Cena v Kč/m ²	Cena celkem Kč	Roční nájemné (Kč) indexace 2014	Roční nájemné (Kč) indexace 2015	DP	Majetek U/N
1	st 572	zast. pl. a nádvoří	vod. dílo hráz(LV1934)	793					ano	N
2	st 574	zast. pl. a nádvoří	vod. dílo hráz(LV1934)	271					ano	N
3	st 575	zast. pl. a nádvoří	vod. dílo hráz(LV1934)	161					ano	N
	Celkem			1 225						

k. ú. Ervěnice

č.	Parcela	Druh pozemku	Způsob využití	Výměra [m ²]	Cena v Kč/m ²	Cena celkem Kč	Roční nájemné (Kč) indexace 2014	Roční nájemné (Kč) indexace 2015	DP	Majetek U/N
49	st 772	zast. pl. a nádvoří	budova (LV 546)	-61					ano	N
51	st 774	zast. pl. a nádvoří	budova (LV 546)	-27					ano	N
3	1160/19	ostatní plocha	dobývací prost.	88					ano	N
	Celkem			0,00						

změny výměr celkem	38 178,00				
--------------------	-----------	--	--	--	--

ČÁST A - ZMĚNY - ZMĚNY CELKEM	Výměra [m ²]	Cena v Kč/m ²	Cena celkem Kč	Roční nájemné (Kč) indexace 2014	Roční nájemné (Kč) indexace 2015	DP	Majetek U/N
změny celkem	38 143						

ČÁST B - AKTUÁLNÍ SESTAVA

k. ú. Albrechtice u Mostu

č.	Parcela	Druh pozemku	Způsob využití	Výměra [m ²]	Cena v Kč/m ²	Cena celkem Kč	Roční nájemné (Kč) indexace 2014	Roční nájemné (Kč) indexace 2015	DP	Majetek U/N
1	č. 39/1	ostatní plocha	dobývací prost.	10 203					ano	N
2	39/3	ostatní plocha	ostat. komunikace	1 158					ano	N
3	116/1	ostatní plocha	dobývací prost.	33 696					ano	N
4	146/1	ostatní plocha	dobývací prost.	4 376					ano	N
5	č. 151/1	ostatní plocha	dobývací prost.	25 267					ano	N
6	č. 151/2	ostatní plocha	jiné plocha	3 078					ano	N
7	č. 151/6	ostatní plocha	dobývací prost.	3 303					ano	N
8	183/2	ostatní plocha	dobývací prost.	3 196					ano	N
9	191/6	ostatní plocha	dobývací prost.	21 182					ano	N
10	196	vodní plocha	nádrž umělá	838					ano	N
11	200/1	ostatní plocha	neplodná půda	571					ano	N
12	203/3	ostatní plocha	dobývací prost.	671					ano	N
13	211	ostatní plocha	dobývací prost.	6 445					ano	N
14	224/1	ostatní plocha	neplodná půda	643					ano	N
15	224/3	ostatní plocha	neplodná půda	118					ano	N
16	224/4	ostatní plocha	neplodná půda	62					ano	N
17	240/94	ostatní plocha	dobývací prost.	3 094					ano	N

18	240/95	ostatní plocha	dobývací prost.	1 836	ano	N
19	240/96	ostatní plocha	dobývací prost.	87 085	ano	N
20	241/1	ostatní plocha	dobývací prost.	6 726	ano	N
21	241/3	ostatní plocha	dobývací prost.	1 319	ano	N
22	250	ostatní plocha	dobývací prost.	24 443	ano	N
23	262/24	ostatní plocha	dobývací prost.	35 266	ano	N
24	262/4	ostatní plocha	dobývací prost.	56 028	ano	N
25	262/50	ostatní plocha	dobývací prost.	7 484	ano	N
26	262/51	ostatní plocha	dobývací prost.	2 474	ano	N
27	262/52	ostatní plocha	dobývací prost.	1 316	ano	N
28	262/53	ostatní plocha	dobývací prost.	726	ano	N
29	262/54	ostatní plocha	dobývací prost.	12 542	ano	N
30	262/55	ostatní plocha	dobývací prost.	91	ano	N
31	270/1	ostatní plocha	dobývací prost.	32 377	ano	N
32	270/22	ostatní plocha	dobývací prost.	3 504	ano	N
33	270/23	ostatní plocha	dobývací prost.	3 091	ano	N
34	270/24	ostatní plocha	dobývací prost.	6 679	ano	N
35	270/25	ostatní plocha	dobývací prost.	1 287	ano	N
36	281	vodní plocha	nádrž umělá	8 936	ano	N
37	294/1	ostatní plocha	sport a rekr.pl.	12 764	ano	N
38	294/2	ostatní plocha	neplodná půda	1 716	ano	N
39	422/1	ostatní plocha	dobývací prost.	812 074	ano	N
40	422/10	ostatní plocha	dobývací prost.	271 583	ano	N
41	422/11	ostatní plocha	manipulační pl.	1 594	ano	N
42	422/12	ostatní plocha	manipulační pl.	1 601	ano	N
43	422/13	ostatní plocha	manipulační pl.	37 430	ano	N
44	422/14	ostatní plocha	manipulační pl.	6 924	ano	N
45	422/15	ostatní plocha	manipulační pl.	50 083	ano	N
46	422/16	ostatní plocha	manipulační pl.	64 210	ano	N
47	422/18	ostatní plocha	dobývací prost.	27 491	ano	N
48	422/19	ostatní plocha	dobývací prost.	133 594	ano	N
49	422/2	ostatní plocha	dobývací prost.	18 774	ano	N
50	422/22	ostatní plocha	dobývací prost.	97 333	ano	N
51	422/23	ostatní plocha	manipulační pl.	2 278	ano	N
52	422/3	ostatní plocha	dobývací prost.	139 507	ano	N
53	422/4	ostatní plocha	dobývací prost.	4 603	ano	N
54	422/5	ostatní plocha	dobývací prost.	2 597	ano	N
55	422/8	ostatní plocha	jiná plocha	1 222	ano	N
56	422/9	ostatní plocha	dobývací prost.	32 929	ano	N
57	475/1	ostatní plocha	dobývací prost.	1 340 102	ano	N
58	475/2	ostatní plocha	neplodná půda	43 343	ano	N
59	475/3	ostatní plocha	jiná plocha	3 026	ano	N
60	576/1	ostatní plocha	dobývací prost.	196 372	ano	N
61	576/10	ostatní plocha	dobývací prost.	46 087	ano	N
62	576/12	ostatní plocha	manipulační pl.	5 652	ano	N
63	576/13	ostatní plocha	manipulační pl.	3 608	ano	N
64	č. 576/16	ostatní plocha	dobývací prost.	13	ano	N
65	576/18	ostatní plocha	manipulační pl.	2 978	ano	N
66	576/2	ostatní plocha	ostat. komunikace	1 398	ano	N
67	576/3	ostatní plocha	dobývací prost.	3 416	ano	N
68	576/4	ostatní plocha	manipulační pl.	13 886	ano	N
69	576/5	ostatní plocha	dobývací prost.	100 334	ano	N
70	576/6	ostatní plocha	manipulační pl.	43 584	ano	N
71	576/7	ostatní plocha	dobývací prost.	31 130	ano	N
72	576/8	ostatní plocha	ostat. komunikace	13 283	ano	N
73	576/9	ostatní plocha	dobývací prost.	4 106	ano	N
74	640/2	ostatní plocha	dobývací prost.	42 390	ano	N
75	643/1	ostatní plocha	dobývací prost.	46 781	ano	N
76	643/10	ostatní plocha	manipulační pl.	5 010	ano	N
77	643/11	vodní plocha	vod. nádrž umělá	2 963	ano	N
78	643/12	vodní plocha	vod. nádrž umělá	2 783	ano	N
79	643/2	ostatní plocha	manipulační pl.	13 769	ano	N
80	643/3	ostatní plocha	dobývací prost.	35 590	ano	N
81	643/4	ostatní plocha	dobývací prost.	1 286	ano	N
82	643/5	ostatní plocha	dobývací prost.	1 443	ano	N
83	643/6	ostatní plocha	dobývací prost.	3 978	ano	N
84	643/9	ostatní plocha	manipulační pl.	6 374	ano	N
85	659/18	ostatní plocha	dobývací prost.	72	ano	N
86	663/3	ostatní plocha	dobývací prost.	31	ano	N
87	665/3	ostatní plocha	ostat. komunikace	1 629	ano	N
88	666/1	ostatní plocha	silnice	13 852	ano	N
89	666/2	ostatní plocha	silnice	4 036	ano	N
90	676/2	ostatní plocha	ostat. komunikace	197	ano	N
91	677/1	ostatní plocha	ostat. komunikace	1 888	ano	N
92	680	ostatní plocha	neplodná půda	2 308	ano	N
93	721/5	ostatní plocha	dobývací prost.	345	ano	N
94	721/6	ostatní plocha	dobývací prost.	86	ano	N
95	728/1	ostatní plocha	dobývací prost.	111	ano	N
96	736/2	ostatní plocha	manipulační pl.	5 822	ano	N
97	736/7	ostatní plocha	neplodná půda	6 321	ano	N
98	740/1	ostatní plocha	dobývací prost.	184	ano	N
99	752	ostatní plocha	neplodná půda	2 238	ano	N
100	753	ostatní plocha	neplodná půda	2 466	ano	N
101	754	ostatní plocha	dobývací prost.	4 210	ano	N
102	759/1	ostatní plocha	dobývací prost.	854	ano	N
103	759/2	ostatní plocha	dobývací prost.	94	ano	N
104	760	ostatní plocha	ostat. komunikace	1 142	ano	N
105	761/1	ostatní plocha	dobývací prost.	1 564	ano	N
106	761/2	vodní plocha	tok přirozený	607	ano	N
107	763	vodní plocha	tok přirozený	2 226	ano	N
108	764	ostatní plocha	neplodná půda	724	ano	N
109	765	ostatní plocha	neplodná půda	480	ano	N
110	766	ostatní plocha	neplodná půda	329	ano	N
111	767	vodní plocha	tok přirozený	571	ano	N
112	787	ostatní plocha	silnice	6 101	ano	N
113	791	ostatní plocha	jiná plocha	103	ano	N
114	792	ostatní plocha	jiná plocha	1 639	ano	N

115	793	ostatní plocha	jiná plocha	562						ano	N
116	794	ostatní plocha	jiná plocha	44						ano	N
117	795	ostatní plocha	jiná plocha	938						ano	N
118	796	ostatní plocha	jiná plocha	148						ano	N
Celkem				4 210 037							

k. ú. Černice u Horního Jiřetína

č.	Parcela	Druh pozemku	Způsob využití	Výměra [m ²]	Cena v Kč/m ²	Cena celkem Kč	Roční nájemné (Kč) indexace 2014	Roční nájemné (Kč) indexace 2015	DP	Majetek U/N
1	140/3	ostatní plocha	manipulační pl.	12 700					ano	N
3	166	vodní plocha	nádrž umělá	1 535					ano	N
6	176/1	ostatní plocha	manipulační pl.	6 233					ano	N
7	203/1	vodní plocha	tok přirozený	266					ano	N
8	203/3	vodní plocha	tok přirozený	93					ano	N
9	210/1	ostatní plocha	manipulační pl.	14 384					ano	N
10	210/2	ostatní plocha	manipulační pl.	992					ano	N
11	225	ostatní plocha	manipulační pl.	33 635					ano	N
12	233	ostatní plocha	manipulační pl.	41 203					ano	N
13	266/1	ostatní plocha	manipulační pl.	194 722					ano	N
14	266/10	ostatní plocha	dobývací prost.	10 638					ano	N
15	266/11	ostatní plocha	manipulační pl.	46					ano	N
16	266/2	ostatní plocha	manipulační pl.	20 431					ano	N
17	266/3	ostatní plocha	dobývací prost.	11 558					ano	N
18	266/4	ostatní plocha	dobývací prost.	272					ano	N
19	266/5	vodní plocha	nádrž umělá	63 851					ano	N
20	266/6	ostatní plocha	manipulační pl.	15 581					ano	N
21	266/7	ostatní plocha	dobývací prost.	1 042					ano	N
22	266/8	ostatní plocha	dobývací prost.	837					ano	N
23	266/9	ostatní plocha	dobývací prost.	198 769					ano	N
24	392/1	ostatní plocha	ostat. komunikace	570					ano	N
28	570/6	ostatní plocha	neplodná půda	7 515					ano	N
34	773/7	ostatní plocha	ostat. komunikace	50					ano	N
36	865/2	ostatní plocha	manipulační pl.	15					ano	N
38	900/3	ostatní plocha	ostat. komunikace	685					ano	N
39	914	ostatní plocha	jiná plocha	972					ano	N
40	915	ostatní plocha	jiná plocha	747					ano	N
Celkem				639 342						

k. ú. Čtrnáct Dvorců

č.	Parcela	Druh pozemku	Způsob využití	Výměra [m ²]	Cena v Kč/m ²	Cena celkem Kč	Roční nájemné (Kč) indexace 2014	Roční nájemné (Kč) indexace 2015	DP	Majetek U/N
1	16/1	ostatní plocha	jiná plocha	20 133					ano	N
2	č. 28	ostatní plocha	jiná plocha	41 136					ano	N
3	43/1	ostatní plocha	manipulační pl.	3 430					ano	N
4	.45	ostatní plocha	dobývací prost.	1 105					ano	N
5	48/2	ostatní plocha	manipulační pl.	982					ano	N
6	72/1	ostatní plocha	dobývací prost.	534					ano	N
7	72/6	ostatní plocha	dobývací prost.	56					ano	N
8	87/1	ostatní plocha	dobývací prost.	4 253					ano	N
9	87/2	ostatní plocha	manipulační pl.	1 016					ano	N
10	č. 97/1	ostatní plocha	dobývací prost.	51 737					ano	U
11	97/2	ostatní plocha	dobývací prost.	406					ano	N
12	97/3	ostatní plocha	dobývací prost.	684					ano	N
13	97/4	ostatní plocha	manipulační pl.	1 249					ano	N
14	97/5	ostatní plocha	manipulační pl.	836					ano	N
15	97/6	ostatní plocha	dobývací prost.	24 341					ano	U
20	č. 145/1	ostatní plocha	jiná plocha	1 136					ano	N
21	169/1	vodní plocha	zamokřená plocha	3 868					ano	N
22	213/5	ostatní plocha	ostat. komunikace	1 696					ano	N
23	250/2	ostatní plocha	manipulační pl.	75 278					ano	U
24	317	ostatní plocha	ostat. komunikace	691					ano	N
25	318/1	ostatní plocha	neplodná půda	144					ano	N
Celkem				234 711						

k. ú. Dolní Jiřetín

č.	Parcela	Druh pozemku	Způsob využití	Výměra [m ²]	Cena v Kč/m ²	Cena celkem Kč	Roční nájemné (Kč) indexace 2014	Roční nájemné (Kč) indexace 2015	DP	Majetek U/N
1	37/3	ostatní plocha	dobývací prost.	426					ano	N
2	230/2	ostatní plocha	dobývací prost.	2 856					ano	N
3	234/2	ostatní plocha	dobývací prost.	1 222					ano	N
4	234/4	ostatní plocha	dobývací prost.	1 013					ano	N
6	275/1	ostatní plocha	dobývací prost.	9 348					ano	N
7	č. 279/1	ostatní plocha	dobývací prost.	9 047					ano	N
8	279/2	ostatní plocha	manipulační pl.	1 272					ano	N
9	279/3	ostatní plocha	ostat. komunikace	120					ano	N
12	289/3	ostatní plocha	dobývací prost.	505					ano	N
13	289/6	ostatní plocha	dobývací prost.	520					ano	N
14	289/12	ostatní plocha	dobývací prost.	480					ano	N
15	289/15	ostatní plocha	dobývací prost.	594					ano	N
16	290/9	ostatní plocha	ostat. komunikace	173					ano	N
17	292/1	ostatní plocha	dobývací prost.	2 038					ano	N
18	č. 323/2	ostatní plocha	dobývací prost.	4 638					ano	N
19	č. 323/11	ostatní plocha	dobývací prost.	1 270					ano	N
20	326/1	ostatní plocha	manipulační pl.	11 787					ano	N
22	534/1	ostatní plocha	manipulační pl.	458 783					ano	N
23	č. 782/1	ostatní plocha	dobývací prost.	1 061 989					ano	N
24	962	ostatní plocha	dobývací prost.	15 914					ano	N
25	963/2	ostatní plocha	dobývací prost.	106					ano	N
26	1002/2	ostatní plocha	dobývací prost.	15 932					ano	N
27	1002/3	ostatní plocha	dobývací prost.	1 019					ano	N
28	1003	ostatní plocha	neplodná půda	325					ano	N
29	1007	ostatní plocha	dobývací prost.	2 579					ano	N
30	1024/1	ostatní plocha	dobývací prost.	5 680					ano	N
31	1024/3	ostatní plocha	dobývací prost.	46					ano	N

32	1027/3	ostatní plocha	dobývací prost.	7 337		ano	N
33	1062/4	ostatní plocha	dobývací prost.	2 422		ano	N
34	1068/3	ostatní plocha	dobývací prost.	336		ano	N
35	1129/2	ostatní plocha	dobývací prost.	6 207		ano	N
36	1207	ostatní plocha	dráha	36 225		ano	U
37	1225/1	ostatní plocha	jiná plocha	580		ano	N
38	1232	ostatní plocha	dráha	32 814		ano	U
41	1251	ostatní plocha	jiná plocha	1 126		ano	N
42	1253	ostatní plocha	jiná plocha	995		ano	N
43	1255	ostatní plocha	jiná plocha	2 846		ano	N
44	1257	ostatní plocha	jiná plocha	236		ano	N
45	1260	ostatní plocha	jiná plocha	78		ano	N
46	1261	ostatní plocha	jiná plocha	17		ano	N
47	1272	ostatní plocha	jiná plocha	255		ano	N
48	1273	ostatní plocha	jiná plocha	818		ano	N
	Celkem			1 701 974			

k. ú. Dřinov u Komořan

č.	Parcela	Druh pozemku	Způsob využití	Výměra [m ²]	Cena v Kč/m ²	Cena celkem Kč	Roční nájemné (Kč) indexace 2014	Roční nájemné (Kč) indexace 2015	DP	Majetek U/N
1	60	ostatní plocha	dobývací prost.	1 583					ano	N
2	98	ostatní plocha	dobývací prost.	1 737					ano	N
3	239/1	ostatní plocha	dobývací prost.	3 214 017					ano	N
4	239/11	ostatní plocha	dobývací prost.	65					ano	N
5	239/12	ostatní plocha	dobývací prost.	17 985					ano	N
6	239/13	ostatní plocha	dobývací prost.	7 241					ano	N
7	239/16	ostatní plocha	dobývací prost.	21 036					ano	N
8	239/17	ostatní plocha	dobývací prost.	1 064					ano	N
9	239/5	ostatní plocha	dobývací prost.	20 318					ano	N
10	239/8	ostatní plocha	dobývací prost.	5 362					ano	N
11	433/1	ostatní plocha	dobývací prost.	471					ano	N
12	439/76	ostatní plocha	dobývací prost.	72					ano	N
13	452/20	ostatní plocha	dobývací prost.	1 321 875					ano	N
14	452/37	ostatní plocha	manipulační pl.	21 451					ano	N
15	452/39	vodní plocha	vod. nádrž. umělá	274					ano	N
16	452/44	vodní plocha	vod. nádrž. umělá	2 617					ano	N
17	475/30	ostatní plocha	dobývací prost.	204					ano	N
18	475/7	ostatní plocha	dobývací prost.	2 374					ano	N
19	476/1	ostatní plocha	dobývací prost.	39 990					ano	N
20	476/2	ostatní plocha	dobývací prost.	7 821					ano	N
21	483/1	ostatní plocha	dobývací prost.	678					ano	N
22	č. 483/2	ostatní plocha	dobývací prost.	5 000					ano	N
23	543/1	ostatní plocha	dobývací prost.	2 957					ano	N
24	543/2	ostatní plocha	dobývací prost.	61					ano	N
25	593	ostatní plocha	silnice	11 402					ano	N
26	601/1	ostatní plocha	dobývací prost.	21					ano	N
27	601/2	ostatní plocha	dobývací prost.	408					ano	N
	603/1	ostatní plocha	dobývací prost.	122 909					ano	N
	603/13	vodní pl.	zamokřená pl.	37 817					ano	N
	603/14	vodní pl.	zamokřená pl.	6 178					ano	N
	603/21	ostatní plocha	dobývací prost.	126 290					ano	N
	603/22	ostatní plocha	dobývací prost.	79 582					ano	N
29	604	ostatní plocha	jiná plocha	473					ano	N
30	606	ostatní plocha	jiná plocha	4 292					ano	N
31	607	ostatní plocha	dobývací prost.	397					ano	N
32	608	ostatní plocha	dobývací prost.	154					ano	N
33	609	ostatní plocha	dobývací prost.	3 044					ano	N
34	610	ostatní plocha	dobývací prost.	3 909					ano	N
35	č. 612	ostatní plocha	dobývací prost.	7 264					ano	N
36	č. 613	ostatní plocha	silnice	18 568					ano	N
37	614	ostatní plocha	dobývací prost.	33 415					ano	N
38	615	ostatní plocha	dobývací prost.	43 509					ano	N
39	616	ostatní plocha	dobývací prost.	5 233					ano	N
40	617	ostatní plocha	dobývací prost.	2 369					ano	N
41	618	ostatní plocha	jiná plocha	69 922					ano	N
42	619	ostatní plocha	jiná plocha	3 368					ano	N
43	621	ostatní plocha	dobývací prost.	9 956					ano	N
44	622	ostatní plocha	jiná plocha	1 428					ano	N
	625/1	vodní pl.	nádrž. umělá	85 888					ano	N
	625/2	vodní pl.	nádrž. umělá	872					ano	N
45	st. 35	zast. pl. a nádvoří	zbořeniště	79					ano	N
46	st. 38	zast. pl. a nádvoří	zbořeniště	47					ano	N
47	st. 116	zast. pl. a nádvoří	zbořeniště	58					ano	N
	Celkem			5 375 105						

k. ú. Ervénice

č.	Parcela	Druh pozemku	Způsob využití	Výměra [m ²]	Cena v Kč/m ²	Cena celkem Kč	Roční nájemné (Kč) indexace 2014	Roční nájemné (Kč) indexace 2015	DP	Majetek U/N
1	251/8	ostatní plocha	manipulační pl.	3 022					ano	N
2	255/6	ostatní plocha	manipulační pl.	3 917					ano	N
3	1160/19	ostatní plocha	dobývací prost.	807 023					ano	N
4	č. 1160/20	ostatní plocha	ostat. komunikace	1 130					ano	N
5	1746	ostatní plocha	manipulační pl.	8 013					ano	N
6	1747	ostatní plocha	dobývací prost.	144					ano	N
9	st. 272	zast. pl. a nádvoří	budova	1 004					ano	N
10	st. 409/2	zast. pl. a nádvoří	zbořeniště	976					ano	N
11	st. 410/2	zast. pl. a nádvoří	zbořeniště	661					ano	N
12	st. 411/2	zast. pl. a nádvoří	zbořeniště	729					ano	N
13	st. 412	zast. pl. a nádvoří	zbořeniště	804					ano	N
14	st. 573/2	zast. pl. a nádvoří	budova	241					ano	N
15	st. 712	zast. pl. a nádvoří	budova	292					ano	N
16	st. 713	zast. pl. a nádvoří	budova	291					ano	N
17	st. 714	zast. pl. a nádvoří	budova	298					ano	N
18	st. 715	zast. pl. a nádvoří	budova	174					ano	N
19	st. 716	zast. pl. a nádvoří	budova	305					ano	N

20	st.717	zast. pl. a nádvoří	budova	288		ano	N
25	st.722	zast. pl. a nádvoří	budova	322		ano	N
31	st.728	zast. pl. a nádvoří	budova Není na LV	59		ano	N
32	st.729	zast. pl. a nádvoří	budova	1 433		ano	N
33	st.730	zast. pl. a nádvoří	budova	313		ano	N
35	st.732	zast. pl. a nádvoří	budova	83		ano	N
36	st.733	zast. pl. a nádvoří	budova	403		ano	N
37	st.734	zast. pl. a nádvoří	budova	402		ano	N
38	st.736	zast. pl. a nádvoří	budova (LV 550)	116		ano	N
42	st.741	zast. pl. a nádvoří	budova	208		ano	N
44	st.743	zast. pl. a nádvoří	budova	347		ano	N
45	st.768	zast. pl. a nádvoří	budova	152		ano	N
46	st.769	zast. pl. a nádvoří	budova	238		ano	N
47	st.770	zast. pl. a nádvoří	budova	227		ano	N
48	st.771	zast. pl. a nádvoří	budova (LV 546)	102		ano	N
52	st.776	zast. pl. a nádvoří	budova Není na LV	69		ano	N
53	1780	ostatní plocha	jiná plocha	225		ano	N
54	1781	ostatní plocha	jiná plocha	13		ano	N
55	1783	ostatní plocha	jiná plocha	264		ano	N
56	1784	ostatní plocha	jiná plocha	398		ano	N
34	1785	ostatní plocha	jiná plocha	83		ano	N
	1794	ostatní plocha	jiná plocha	786			N
	1795	ostatní plocha	jiná plocha	91		ano	N
	1796	ostatní plocha	jiná plocha	84		ano	N
	1797	ostatní plocha	jiná plocha	111		ano	N
	1798	ostatní plocha	jiná plocha	29		ano	N
	1799	ostatní plocha	jiná plocha	602		ano	N
28	1801	ostatní plocha	jiná plocha	326		ano	N
	Celkem			834 798			

k. ú. Horní Jířetin

č.	Parcela	Druh pozemku	Způsob využití	Výměra [m ²]	Cena v Kč/m ²	Cena celkem Kč	Roční nájemné (Kč) indexace 2014	Roční nájemné (Kč) indexace 2015	DP	Majetek U/N
1	492/1	ostatní plocha	ostat. komunikace	211					ano	N
3	999	ostatní plocha	jiná plocha	305					ano	N
4	1000	ostatní plocha	manipulační pl.	2 780					ano	N
9	1335/1	ostatní plocha	ostat. komunikace	2 005					ano	N
11	1336/1	ostatní plocha	dobývací prost.	22 555					ano	N
13	1348/1	ostatní plocha	ostat. komunikace	1 087					ano	N
15	1359/3	ostatní plocha	dobývací prost.	689					ano	N
16	1359/4	ostatní plocha	dobývací prost.	782					ano	N
17	1373/1	ostatní plocha	dobývací prost.	2 759					ano	N
18	1373/3	vodní plocha	nádrž umělá	2 924					ano	N
19	1373/4	ostatní plocha	dobývací prost.	1 471					ano	N
20	1373/5	ostatní plocha	dobývací prost.	259					ano	N
21	1373/6	ostatní plocha	dobývací prost.	1 049					ano	N
22	č. 1375/1	ostatní plocha	dobývací prost.	5 582					ano	N
24	1375/2	ostatní plocha	dobývací prost.	3 922					ano	N
25	1375/3	ostatní plocha	dobývací prost.	28 560					ano	N
26	1375/4	ostatní plocha	dobývací prost.	11 848					ano	N
27	č. 1375/5	ostatní plocha	dobývací prost.	5 135					ano	N
28	1375/7	ostatní plocha	dobývací prost.	18 149					ano	N
29	č. 1376/1	ostatní plocha	dobývací prost.	373 683					ano	U
30	1376/2	ostatní plocha	jiná plocha	54 730					ano	N
31	č. 1376/3	ostatní plocha	dobývací prost.	32 067					ano	N
32	1609	ostatní plocha	dobývací prost.	43					ano	N
33	1610	ostatní plocha	dobývací prost.	539					ano	N
34	1611	ostatní plocha	dobývací prost.	957					ano	N
35	č. 1807/1	ostatní plocha	dobývací prost.	83 714					ano	N
36	2642/1	ostatní plocha	jiná plocha	1 761					ano	N
37	2642/2	ostatní plocha	jiná plocha	2 142					ano	N
38	2694/2	ostatní plocha	dobývací prost.	439					ano	N
39	2654/1	ostatní plocha	manipulační pl.	6 080					ano	N
40	č. 2700/1	ostatní plocha	dobývací prost.	1 718 454					ano	N
41	2729/1	ostatní plocha	dobývací prost.	1 035					ano	N
42	2729/16	ostatní plocha	ostat. komunikace	272					ano	N
43	2729/17	ostatní plocha	ostat. komunikace	262					ano	N
44	2729/2	ostatní plocha	dobývací prost.	840					ano	N
45	2729/3	ostatní plocha	dobývací prost.	414					ano	N
46	2729/4	ostatní plocha	ostat. komunikace	2 084					ano	N
47	2729/5	ostatní plocha	ostat. komunikace	69					ano	N
48	2729/6	ostatní plocha	ostat. komunikace	296					ano	N
49	č. 2777/1	vodní plocha	tok přirozený	214					ano	N
50	2777/3	ostatní plocha	neplošná půda	284					ano	N
60	3061/6	ostatní plocha	dobývací prost.	2 026					ano	N
61	č. 3100/1	ostatní plocha	dobývací prost.	14 359					ano	U
62	3100/11	vodní plocha	vod. nádrž umělá	7 828					ano	N
63	3100/13	vodní plocha	nádrž umělá	4 357					ano	N
64	3100/2	vodní plocha	nádrž umělá	34 247					ano	N
74	3690/7	ostatní plocha	ostat. komunikace	58					ano	N
76	3800/4	ostatní plocha	manipulační pl.	7 098					ano	N
80	3879/3	ostatní plocha	dobývací prost.	765					ano	N
85	4010/2	vodní plocha	zamokřená plocha	12 718					ano	N
86	4010/3	vodní plocha	zamokřená plocha	1 909					ano	N
87	4010/4	vodní plocha	tok přirozený	575					ano	N
90	4182/2	ostatní plocha	dobývací prost.	813					ano	N
91	4219/12	ostatní plocha	neplošná půda	240					ano	N
92	4219/3	ostatní plocha	ostat. komunikace	87					ano	N
97	4269/2	ostatní plocha	dobývací prost.	17 863					ano	N
100	4270/3	ostatní plocha	ostat. komunikace	44					ano	N
105	4344/1	ostatní plocha	dobývací prost.	31 649					ano	N
106	4344/2	ostatní plocha	ostat. komunikace	1 035					ano	N
120	5027/2	ostatní plocha	dobývací prost.	2 039					ano	N
122	5028/1	ostatní plocha	dobývací prost.	207 380					ano	N
123	5028/3	vodní plocha	vod. nádrž umělá	4 227					ano	N
124	5028/4	ostatní plocha	dobývací prost.	125 918					ano	N

125	č. 5029/2	ostatní plocha	dobývací prost.	50 445						ano	N
126	5121	ostatní plocha	ostat. komunikace	1 655						ano	N
127	5122	vodní plocha	tok přirozený	4 121						ano	N
128	č. 5123/1	vodní plocha	tok přirozený	7 106						ano	N
129	č. 5123/2	ostatní plocha	dobývací prost.	11 055						ano	N
131	5123/8	vodní plocha	tok přirozený	874						ano	N
135	5257	ostatní plocha	jiná plocha	1 420						ano	N
138	st.681	zast. pl. a nádvoří	budova (LV 208)	119						ano	N
140	st.451	zast. pl. a nádvoří	budova (LV 728)	303						ano	N
141	st.1032	zast. pl. a nádvoří	vod. dílo hráz(LV 1228)	35 102						ano	N
	Celkem			2 981 876							

k. ú. Janov u Litvínova

č.	Parcela	Druh pozemku	Způsob využití	Výměra [m ²]	Cena v Kč/m ²	Cena celkem Kč	Roční nájemné (Kč) indexace 2014	Roční nájemné (Kč) indexace 2015	DP	Majetek U/N	
1	st.572	zast. pl. a nádvoří	vod. dílo hráz(LV1934)	793						ano	N
2	st.574	zast. pl. a nádvoří	vod. dílo hráz(LV1934)	271						ano	N
3	st.575	zast. pl. a nádvoří	vod. dílo hráz(LV1934)	161						ano	N
8	č. 100/3	ostatní plocha	dobývací prost.	17 575						ano	N
9	č. 100/7	ostatní plocha	dobývací prost.	61						ano	N
	Celkem			18 861							

k. ú. Jezeří

č.	Parcela	Druh pozemku	Způsob využití	Výměra [m ²]	Cena v Kč/m ²	Cena celkem Kč	Roční nájemné (Kč) indexace 2014	Roční nájemné (Kč) indexace 2015	DP	Majetek U/N	
3	č. 32/2	ostatní plocha	dobývací prost.	2 051						ano	N
2	35/1	ostatní plocha	dobývací prost.	338 285						ano	N
4	60/2	vodní plocha	tok přirozený	3 139						ano	N
5	60/3	ostatní plocha	ostat. komunikace	1 963						ano	N
6	č. 63/1	ostatní plocha	dobývací prost.	11 039						ano	N
7	63/22	ostatní plocha	manipulační pl.	246						ano	N
8	63/23	ostatní plocha	dobývací prost.	59						ano	N
9	63/25	ostatní plocha	dobývací prost.	2 639						ano	N
10	63/26	ostatní plocha	dobývací prost.	3 172						ano	N
11	63/27	ostatní plocha	ostat. komunikace	2 118						ano	N
12	63/28	ostatní plocha	dobývací prost.	1 864						ano	N
13	63/29	ostatní plocha	dobývací prost.	5 385						ano	N
14	č. 63/3	ostatní plocha	dobývací prost.	1 718						ano	N
15	63/30	ostatní plocha	dobývací prost.	120						ano	N
16	63/4	ostatní plocha	dobývací prost.	102 024						ano	N
17	68/2	ostatní plocha	dobývací prost.	3 174						ano	N
18	68/3	ostatní plocha	dobývací prost.	23 443						ano	N
31	č. 180/4	ostatní plocha	dobývací prost.	1 028						ano	N
23	č. 211/2	ostatní plocha	ostat. komunikace	600						ano	N
24	211/6	ostatní plocha	ostat. komunikace	505						ano	N
25	246/1	ostatní plocha	dobývací prost.	204						ano	N
26	246/2	vodní plocha	tok přirozený	135						ano	N
27	č. 247/1	ostatní plocha	dobývací prost.	543						ano	N
28	247/3	ostatní plocha	dobývací prost.	400						ano	N
29	č. 254/1	ostatní plocha	silnice	12 144						ano	N
30	258/1	ostatní plocha	dobývací prost.	3 090						ano	N
	Celkem			521 087							

k. ú. Komořany u Mostu

č.	Parcela	Druh pozemku	Způsob využití	Výměra [m ²]	Cena v Kč/m ²	Cena celkem Kč	Roční nájemné (Kč) indexace 2014	Roční nájemné (Kč) indexace 2015	DP	Majetek U/N	
1	30/12	ostatní plocha	manipulační pl.	329						ne	N
2	94/17	ostatní plocha	dobývací prost.	10 943						ano	U
3	94/53	ostatní plocha	jiná plocha	3 305						ne	N
4	168/4	ostatní plocha	manipulační pl.	77						ne	N
5	176/7	ostatní plocha	jiná plocha	133						ne	N
9	1082/180	ostatní plocha	dobývací prost.	3 655						ano	N
11	č. 1593/1	ostatní plocha	jiná plocha	130 002						ano	N
12	1593/2	vodní plocha	zamokřená plocha	7 542						ano	N
13	1593/3	ostatní plocha	jiná plocha	115 795						ano	N
14	1593/4	ostatní plocha	manipulační pl.	45 975						ano	N
15	1593/16	ostatní plocha	dobývací prost.	2 067						ano	N
16	1593/19	ostatní plocha	manipulační pl.	1 381						ano	N
17	1593/20	ostatní plocha	manipulační pl.	3 496						ano	N
18	1593/21	ostatní plocha	manipulační pl.	921						ano	N
19	1593/22	ostatní plocha	dráha	386						ano	N
20	2721/2	ostatní plocha	manipulační pl.	2 800						ano	N
21	2721/25	ostatní plocha	ostat. komunikace	6 588						ano	N
22	2721/27	ostatní plocha	ostat. komunikace	4 998						ne	N
23	2721/28	ostatní plocha	manipulační pl.	4 462						ne	N
24	č. 2721/30	ostatní plocha	jiná plocha	5 650						ne	N
25	č. 2721/32	ostatní plocha	dráha	169 656						ano	N
26	2721/49	ostatní plocha	manipulační pl.	866						ne	N
27	2721/50	ostatní plocha	ostat. komunikace	109						ne	N
28	2721/51	ostatní plocha	manipulační pl.	194						ne	N
29	2721/52	ostatní plocha	manipulační pl.	293						ne	N
30	2721/53	ostatní plocha	manipulační pl.	96						ne	N
31	2721/54	ostatní plocha	ostat. komunikace	17						ne	N
32	2721/55	ostatní plocha	ostat. komunikace	137						ne	N
33	2721/59	ostatní plocha	ostat. komunikace	1 598						ne	N
34	2814	ostatní plocha	ostat. komunikace	3 404						ne	N
35	st.514	zast. pl. a nádvoří	budova Není na LV	62						ne	N
36	st.523	zast. pl. a nádvoří	budova	110						ne	N
38	st.531	zast. pl. a nádvoří	budova	123						ne	N
39	st.532	zast. pl. a nádvoří	budova	66						ne	N
40	st.533	zast. pl. a nádvoří	budova	55						ne	N
43	st.635	zast. pl. a nádvoří	budova	179						ano	N
44	st.636	zast. pl. a nádvoří	budova (LV 630)	192						ano	N
45	st.637	zast. pl. a nádvoří	budova (LV 630)	204						ano	N

47	st.662	zast. pl. a nádvoří	budova	198		ne	N
48	st.663	zast. pl. a nádvoří	budova	155		ne	N
49	st.664	zast. pl. a nádvoří	budova	366		ne	N
50	st.665	zast. pl. a nádvoří	budova (LV 630)	580		ne	N
53	st.743	zast. pl. a nádvoří	budova (LV 554)	45		ne	N
54	st.755	zast. pl. a nádvoří	budova	102		ne	N
55	st.788	zast. pl. a nádvoří	budova	563		ne	N
21	st.798	zast. pl. a nádvoří	budova(LV 630)	68		ano	N
21	st.799	zast. pl. a nádvoří	budova(LV 630)	52		ano	N
Celkem				529 985			

k. ú. Most II

č.	Parcela	Druh pozemku	Způsob využití	Výměra [m ²]	Cena v Kč/m ²	Cena celkem Kč	Roční nájemné (Kč) indexace 2014	Roční nájemné (Kč) indexace 2015	DP	Majetek U/N
1	3487	zast. pl. a nádvoří	budova	604					ne	N
2	3488/1	zast. pl. a nádvoří	budova	1 848					ne	N
3	3488/22	zast. pl. a nádvoří	budova	26					ne	N
4	3488/3	ostatní plocha	ostat. komunikace	278					ne	N
5	3488/7	zast. pl. a nádvoří	budova	207					ne	N
	3495/2	zast. pl. a nádvoří	garáž	1					ne	N
	3496/2	zast. pl. a nádvoří	garáž	1					ne	N
	3497/2	zast. pl. a nádvoří	garáž	1					ne	N
	3498/2	zast. pl. a nádvoří	garáž	1					ne	N
	3499/2	zast. pl. a nádvoří	garáž	1					ne	N
	3500/2	zast. pl. a nádvoří	garáž	1					ne	N
	3501/2	zast. pl. a nádvoří	garáž	1					ne	N
	3502/2	zast. pl. a nádvoří	garáž	1					ne	N
	3503/2	zast. pl. a nádvoří	garáž	1					ne	N
	3504/4	zast. pl. a nádvoří	garáž	2					ne	N
celkem				2 974						

k. ú. Souš

č.	Parcela	Druh pozemku	Způsob využití	Výměra [m ²]	Cena v Kč/m ²	Cena celkem Kč	Roční nájemné (Kč) indexace 2014	Roční nájemné (Kč) indexace 2015	DP	Majetek U/N
1	1706/3	ostatní plocha	dráha	2 294					ano	N
2	1706/6	ostatní plocha	dráha	10					ano	N
celkem				2 304						

k. ú. Třebušice

č.	Parcela	Druh pozemku	Způsob využití	Výměra [m ²]	Cena v Kč/m ²	Cena celkem Kč	Roční nájemné (Kč) indexace 2014	Roční nájemné (Kč) indexace 2015	DP	Majetek U/N
1	88/3	ostatní plocha	manipulační pl.	100					ne	N
2	123/1	ostatní plocha	manipulační pl.	17					ne	N
3	131/6	ostatní plocha	dobyvací prost.	33					ano	N
6	1309/23	ostatní plocha	dráha	33 550					ano	U
7	1309/3	ostatní plocha	manipulační pl.	3 393					ano	N
8	1309/32	ostatní plocha	ostat. komunikace	576					ano	N
9	1309/33	ostatní plocha	manipulační pl.	328					ano	N
	1339	ostatní plocha	jiná plocha	255					ne	N
19	1340	ostatní plocha	jiná plocha	213					ne	N
20	1341	ostatní plocha	jiná plocha	431					ne	N
11	st. 298/2	zast. pl. a nádvoří	budova	798					ne	N
12	st.337	zast. pl. a nádvoří	budova (LV 103)	77					ne	N
13	st.338	zast. pl. a nádvoří	budova	86					ano	N
14	st.339	zast. pl. a nádvoří	budova	285					ne	N
15	st.340	zast. pl. a nádvoří	budova	95					ne	N
16	st.341	zast. pl. a nádvoří	budova	94					ne	N
17	st.342	zast. pl. a nádvoří	budova	74					ne	N
18	st.343	zast. pl. a nádvoří	budova Není na LV	218					ne	N
21	st.346	zast. pl. a nádvoří	budova	116					ne	N
22	st.374	zast. pl. a nádvoří	zboženiště	93					ne	N
24	st.407	zast. pl. a nádvoří	budova	145					ne	N
Celkem				40 974						

k. ú. Kundratice u Chomutova

č.	Parcela	Druh pozemku	Způsob využití	Výměra [m ²]	Cena v Kč/m ²	Cena celkem Kč	Roční nájemné (Kč) indexace 2014	Roční nájemné (Kč) indexace 2015	DP	Majetek U/N
2	č. 119/1	ostatní plocha	dobyvací prost.	1335627					ano	N
3	č. 640/2	ostatní plocha	dobyvací prost.	426269					ano	N
4	č. 704/1	ostatní plocha	jiná plocha	15 409					ano	N
5	č. 755	ostatní plocha	manipulační pl.	532880					ano	N
6	765/1	ostatní plocha	neplošná půda	9 479					ano	N
7	776/1	ostatní plocha	ostat. komunikace	980					ano	N
10	814/12	ostatní plocha	ostat. komunikace	1 359					ano	N
11	814/19	ostatní plocha	neplošná půda	2 225					ano	N
12	č. 819/2	ostatní plocha	dobyvací prost.	53991					ano	N
13	868/1	ostatní plocha	dobyvací prost.	29069					ano	N
14	č. 1151/1	ostatní plocha	ostat. komunikace	1 005					ano	N
15	č. 1162/2	ostatní plocha	silnice	17278					ano	N
16	1166	ostatní plocha	dobyvací prost.	828					ano	N
17	č. 1241/1	vodní plocha	tok umělý	9445					ano	N
18	1241/2	vodní plocha	tok umělý	314					ano	N
19	č. 1242	ostatní plocha	ostat. komunikace	9020					ano	N
20	č. 1243/1	ostatní plocha	silnice	38000					ano	N
21	1243/2	vodní plocha	tok umělý	27					ano	N
2	1245/1	vodní plocha	zamokřená pl.	155 840					ano	N
2	1245/2	vodní plocha	zamokřená pl.	34 021					ano	N
2	1245/3	vodní plocha	zamokřená pl.	5 224					ano	N
2	1245/4	vodní plocha	nádrž umělá	26 403					ano	N
2	č. 1245/5	vodní plocha	zamokřená pl.	12 787					ano	N
2	1245/6	vodní plocha	zamokřená pl.	10 929					ano	N
2	1245/7	vodní plocha	zamokřená pl.	74					ano	N

celkem	2 728 483		
--------	-----------	--	--

k. ú. Nové Sedlo nad Blínou

č.	Parcela	Druh pozemku	Způsob využití	Výměra [m ²]	Cena v Kč/m ²	Cena celkem Kč	Roční nájemné (Kč) indexace 2014	Roční nájemné (Kč) indexace 2015	DP	Majetek U/N
	497/130	vodní plocha	zamokřená pl.	11						N
	497/131	vodní plocha	zamokřaná pl.	2 438						N
	Celkem			2 449						

ČÁST B - AKTUÁLNÍ SESTAVA Sev.en	Výměra [m ²]	Cena v Kč/m ²	Cena celkem Kč	Roční nájemné (Kč) indexace 2014	Roční nájemné (Kč) indexace 2015	DP	Majetek U/N
celkem aktuální sestava	19 824 960						

ČÁST C - KONTROLNÍ SOUČTY	Výměra [m ²]	Cena v Kč/m ²	Cena celkem Kč	Roční nájemné (Kč) indexace 2014	Roční nájemné (Kč) indexace 2015	DP	Majetek U/N
DODATEK č. 14 Sev.en	19 785 817						
přírůsteky	0,00						
úbytky	-35						
změny výměr	38 178						
změny celkem	38 143						
DODATEK č. 15 Sev.en	19 824 960						