

DODATEK č. 9/LUAS,
kterým se mění a doplňuje smlouva o nájmu nemovitostí
č. DÚK/Ku/323/2008 ze dne 21. 10. 2008,
ve znění dodatku č. 1 ze dne 1. 6. 2009,
ve znění dodatku č. 2 ze dne 1. 6. 2009,
ve znění dodatku č. 3/LUAS ze dne 30. 6. 2009,
ve znění dodatku č. 4/LUAS ze dne 26. 1. 2010,
ve znění dodatku č. 5/LUAS ze dne 22. 12. 2010,
ve znění dodatku č. 6/LUAS ze dne 8. 3. 2011,
ve znění dodatku č. 7/LUAS ze dne 24. 11. 2011 a
ve znění dodatku č. 8/LUAS ze dne 29. 3. 2012

uzavřený mezi smluvními stranami:

Palivový kombinát Ústí, státní podnik

se sídlem: Ústí nad Labem, PSČ 400 76

IČO: 000 07 536

zapsán: v obchodním rejstříku vedeném KS v Ústí nad Labem, oddíl AXVIII, vložka 433

bankovní spojení: Komerční banka, a.s., pobočka Most

číslo účtu: [REDAKCE]

jednající: Ing. Petrem Lencem, ředitelem

kontaktní osoba ve věcech technických: [REDAKCE]

(dále jen „Pronajímatel“)

a

Litvínovská uhelná a.s.

se sídlem: Most, V. Řezáče 315, PSČ 434 67

IČO: 286 77 986

zapsána: v obchodním rejstříku vedeném KS v Ústí nad Labem, oddíl B, vložka 1986

bankovní spojení: Československá obchodní banka, a. s., pobočka Most

číslo účtu: [REDAKCE]

jednající: Ing. Tomášem Fohlerem, předsedou představenstva a
Ing. Petrem Kolmanem, členem představenstva

kontaktní osoba ve věcech technických: [REDAKCE]

(Nájemce LUAS spolu s Pronajímatelem „Smluvní strany“)

Článek I
Úvodní ustanovení

1. Účelem tohoto Dodatku č. 9/LUAS (dále jen tento „*Dodatek*“) ke Smlouvě o nájmu nemovitostí č. DÚK/Ku/323/2008 ze dne 21. 10. 2008, ve znění pozdějších dodatků, (dále jen „*Smlouva*“) je provést změny v rozsahu Předmětu nájmu a výši Nájemného dle dohody Smluvních stran.

Článek II Předmět nájmu a výše Nájemného

1. Smluvní strany se dohodly na následujících změnách v rozsahu Předmětu nájmu a výši Nájemného:
 - a) V návaznosti na změnu výměr zastavěné plochy některých pronajatých budov se Předmět nájmu dále upravuje o rozdíly ve výměrách zastavěné plochy pronajatých budov definovaných v části „A – ZMĚNY – změny zastavěné plochy“ Přílohy č. 5.9 tohoto Dodatku, v důsledku čehož se zvyšuje celkové Nájemné o částku [REDAKCE] ročně bez DPH, a to s účinností od 1. 7. 2012. Zvýšení Nájemného se skládá z rozdílů mezi původní a upravenou výši Nájemného za zastavěné plochy budov, u nichž došlo ke změně výměry dle předchozí věty, přičemž výčet těchto budov a upravená výše nájmu za tyto jednotlivé budovy je uvedena v části „A – ZMĚNY – změny zastavěné plochy“ Přílohy č. 5.9 tohoto Dodatku.
 - b) V návaznosti na změnu výměr některých pronajatých pozemků se Předmět nájmu dále upravuje o rozdíly ve výměrách pozemků definovaných v části „A – ZMĚNY – změny výměr dle KN“ Přílohy č. 6.9 tohoto Dodatku, v důsledku čehož se zvyšuje celkové Nájemné o částku [REDAKCE] ročně bez DPH, a to s účinností od 1. 7. 2012. Zvýšení Nájemného se skládá z rozdílů mezi původní a upravenou výši Nájemného za pozemky, u nichž došlo ke změně výměry dle předchozí věty, přičemž výčet těchto pozemků a upravená výše nájmu za tyto jednotlivé pozemky je uvedena v části „A – ZMĚNY – změny výměr dle KN“ Přílohy č. 6.9 tohoto Dodatku.
2. Celkové Nájemné se v důsledku změn dle článku II odst. 1. tohoto Dodatku zvyšuje o [REDAKCE], a s účinností od 1. 7. 2012 nadále činí **63 712 081,35 Kč** (slovy: šedesát tři milionů sedm set dvanáct tisíc osmdesát jedna korun českých a třicet pět haléřů) ročně bez DPH.


Článek III Závěrečná ustanovení

1. Ostatní práva a povinnosti Smluvních stran se řídí příslušnými ustanoveními Smlouvy, ve znění pozdějších dodatků, jakož i příslušnými ustanoveními obecně závazných právních předpisů, a zůstávají tímto Dodatkem nedotčeny. Termíny použité v tomto Dodatku s počátečním velkým písmenem mají význam, který je jim přiřazen ve Smlouvě, nestanoví-li tento Dodatek jinak.
2. Bude-li některé ustanovení tohoto Dodatku shledáno neplatným nebo nevymahatelným, taková neplatnost nebo nevymahatelnost nezpůsobí neplatnost či nevymahatelnost celého Dodatku s tím, že v takovém případě bude celý Dodatek vykládán tak, jako by neobsahoval jednotlivá neplatná nebo nevymahatelná ustanovení, a v tomto smyslu budou vykládána a vymáhána i práva Smluvních stran vyplývající z tohoto Dodatku. Smluvní strany se dále zavazují, že budou navzájem spolupracovat s cílem nahradit takové neplatné nebo nevymahatelné ustanovení platným a vymahatelným ustanovením, jimž bude dosaženo stejného výsledku (v maximálním možném rozsahu v souladu s právními předpisy), jako bylo zamýšleno ustanovením, jež bylo shledáno neplatným či nevymahatelným.
3. Tento Dodatek je vyhotoven ve čtyřech (4) vyhotoveních s platností originálu, z nichž po dvou vyhotoveních obdrží každá ze Smluvních stran.
4. Tento dodatek nabývá platnosti a účinnosti dnem podpisu Smluvními stranami, přitom platí, že změny v rozsahu Předmětu nájmu a výši Nájemného dle tohoto Dodatku nabývají účinnosti dle čl. II tohoto Dodatku.

5. Ministerstvo průmyslu a obchodu schválilo tento Dodatek svým dopisem č. j. 23071/12/10310/10300 ze dne 4. 7. 2012.
6. Přílohy č. 5.9 a 6.9 jsou nedílnou součástí tohoto Dodatku.
7. Smluvní strany prohlašují, že tento Dodatek je projevem jejich svobodné a vážné vůle, že ujednání tohoto Dodatku jsou určitá a srozumitelná a na důkaz toho jej podepisují.

V Ústí nad Labem dne

12.7. 2012




Ing. Petr Lenc
ředitel

Palivový kombinát Ústí, státní podnik

V Mostě dne


- 9. 8. 2012



Ing. Tomáš Fohler
předseda představenstva
Litvínovská uhelná a.s.



Ing. Petr Kolman
člen představenstva
Litvínovská uhelná a.s.



Příloha č. 5.9 - SEZNAM BUDOV DLE LOKALIT - Litvinovská uhelná a.s.

ČÁST A - ZMĚNY - PŘÍRŮSTKY	p. p. č.	katastrální území	Obec	část obce	č.p.budov	způsob využití	Zastavěná plocha	Roční nájemné (Kč) indexace 2011	Roční nájemné (Kč) indexace 2012	Majetek U/N
přírůstky celkem							0,00	0,00	0,00	

ČÁST A - ZMĚNY - ÚBYTKY	p. p. č.	katastrální území	Obec	část obce	č.p.budov	způsob využití	Zastavěná plocha	Roční nájemné (Kč) indexace 2011	Roční nájemné (Kč) indexace 2012	Majetek U/N

ČÁST A - ZMĚNY - ÚBYTKY	p. p. č.	katastrální území	Obec	část obce	č.p.budov	způsob využití	Zastavěná plocha	Roční nájemné (Kč) indexace 2011	Roční nájemné (Kč) indexace 2012	Majetek U/N
úbytky celkem							0,00	0,00	0,00	

ČÁST A - ZMĚNY - ZMĚNY ZASTAVĚNÉ PLOCHY

Lokalita HZBS

Inventární číslo	Inventární číslo PKÚ	Budova	p. p. č.	katastrální území	Obec	část obce	č.p.budov	způsob využití	Zastavěná plocha	Roční nájemné (Kč) indexace 2011	Roční nájemné (Kč) indexace 2012	Majetek U/N
N212-0	H403320	Svařovna	3488/25	Most II	Most	Most	neexistuje	Jiná stavba	46,30			N
Lokalita HZBS celkem									46,30			

ČÁST A - ZMĚNY - ZMĚNY ZASTAVĚNÉ PLOCHY	p. p. č.	katastrální území	Obec	část obce	č.p.budov	způsob využití	Zastavěná plocha	Roční nájemné (Kč) indexace 2011	Roční nájemné (Kč) indexace 2012	Majetek U/N
změny zastavěné plochy celkem							46,30			

ČÁST A - ZMĚNY - PŘESUNY MEZI SPOLEČNOSTMI	p. p. č.	katastrální území	Obec	část obce	č.p.budov	způsob využití	Zastavěná plocha	Roční nájemné (Kč) indexace 2011	Roční nájemné (Kč) indexace 2012	Majetek U/N
přesuny mezi společnostmi celkem							0,00	0,00	0,00	

ČÁST A - ZMĚNY - ZMĚNY CELKEM	p. p. č.	katastrální území	Obec	část obce	č.p.budov	způsob využití	Zastavěná plocha	Roční nájemné (Kč) indexace 2011	Roční nájemné (Kč) indexace 2012	Majetek U/N
změny celkem							46,30			

ČÁST B - AKTUÁLNÍ SESTAVA

Lokalita Jezeří

Inventární číslo	Inventární číslo PKÚ	Budova	p. p. č.	katastrální území	Obec	část obce	č.p.budov	způsob využití	Zastavěná plocha	Roční nájemné (Kč) indexace 2011	Roční nájemné (Kč) indexace 2012	Majetek U/N
N29937-0	H403776	Čerpací stanice "C"	819/2	Kundratice	Vysoká Pec	Vysoká Pec	neexistuje	jiná stavba	30,00			N
Lokalita Jezeří celkem									30,00			

Lokalita Kundratice

Inventární číslo	Inventární číslo PKÚ	Budova	p. p. č.	katastrální území	Obec	část obce	č.p.budov	způsob využití	Zastavěná plocha	Roční nájemné (Kč) indexace 2011	Roční nájemné (Kč) indexace 2012	Majetek U/N
N21963-0	H403688	Čerpací stanice	st. 339	Kundratice	Vysoká Pec	Vysoká Pec	neexistuje	Stavba tech. vybavení	69,00			N
Lokalita kundratice celkem									69,00			

Lokalita Tábor 7

Inventární číslo	Inventární číslo PKÚ	Budova	p. p. č.	katastrální území	Obec	část obce	č.p.budov	způsob využití	Zastavěná plocha	Roční nájemné (Kč) indexace 2011	Roční nájemné (Kč) indexace 2012	Majetek U/N
N33558-0	H403818	Budova ČOV na táboře 7	st. 649	Komořany	Most	Most	neexistuje	Jiná stavba	75,52			N
Lokalita Tábor 7 celkem									75,52			

Lokalita HBZS

Inventární číslo	Inventární číslo PKÚ	Budova	p. p. č.	katastrální území	Obec	část obce	č.p.budov	způsob využití	Zastavěná plocha	Roční nájemné (Kč) indexace 2011	Roční nájemné (Kč) indexace 2012	Majetek U/N
N212-0	H403320	Svařovna	3488/25	Most II	Most	Most	neexistuje	Jiná stavba	121,00			N
N2-0	H403313	Vrátnice	3488/24	Most II	Most	Most	neexistuje	Jiná stavba	23,10			N
N3-0	H403314	Rampa	3488/26	Most II	Most	Most	neexistuje	Jiná stavba	80,00			N
N10677-0	H403503	Budova	3488/6	Most II	Most	Most	2332	Obj. obč. vybavenosti				N
		<i>Budova celkem</i>							1 250,80			
N10678-0	H403504	Budova obytná	3487	Most II	Most	Most	2208	Obj. obč. vybavenosti				N
		<i>Budova obytná celkem</i>							115,92			
N10679-0	H403505	Garáže u HBZS - přístavba	3488/20,3 488/1	Most II	Most	Most	neexistuje	Obj. obč. vybavenosti	457,50			N
N10680-0	H403506	Sklad tlakových lahví CO ₂	3488/22,2	Most II	Most	Most	neexistuje	Jiná stavba	36,05			N
N10681-0	H403507	Zkušebna tlakových nádob	3488/7	Most II	Most	Most	neexistuje	Jiná stavba	208,00			N
N10682-0	H403508	Garáže	3493/2	Most II	Most	Most	neexistuje	Jiná stavba	21,00			N
N10683-0	H403509	Garáže	3493/2	Most II	Most	Most	neexistuje	Jiná stavba	21,00			N
N10684-0	H403510	Garáže	3493/2	Most II	Most	Most	neexistuje	Jiná stavba	21,00			N

N10685-0	H403511	Garáže	3493/2	Most II	Most	Most	neexistuje	Jiná stavba	21,00		N
N10686-0	H403512	Garáže	3493/2	Most II	Most	Most	neexistuje	Jiná stavba	21,00		N
N10687-0	H403513	Garáže	3493/2	Most II	Most	Most	neexistuje	Jiná stavba	21,00		N
N10688-0	H403514	Garáže	3493/2	Most II	Most	Most	neexistuje	Jiná stavba	21,00		N
N10689-0	H403515	Garáže	3493/2	Most II	Most	Most	neexistuje	Jiná stavba	21,00		N
N10690-0	H403516	Garáže	3493/2	Most II	Most	Most	neexistuje	Jiná stavba	21,00		N
N10691-0	H403517	Garáže	3493/2	Most II	Most	Most	neexistuje	Jiná stavba	21,00		N
N10692-0	H403518	Kuželna HBZS	3488/8	Most II	Most	Most	neexistuje	Jiná stavba	372,00		N
Lokalita HBZS celkem									2 874,36		

Lokalita Homogenizační drtárna

Inventární číslo	Inventární číslo PKÚ	Budova	p. p. č.	katastrální území	Obec	část obce	č.p.budov	způsob využití	Zastavěná plocha	Roční nájemné (Kč) indexace 2011	Roční nájemné (Kč) indexace 2012	Majetek U/N	
N35491-0	H403840	Úpravna vody	st. 810	Ervénice	Most	Most	neexistuje	Stavba tech. vybavení	206,64			U	
N25935-0			st. 686	Ervénice	Most	Most	neexistuje	Průmyslový objekt				U	
	H403750	Nakládací stanice I											
		<i>Nakládací stanice I celkem</i>							1 397,50				
N35375-0	H403839	Útulek - svačárna	st. 773	Ervénice	Most	Most	neexistuje	Jiná stavba	57,60			N	
N790-0	H403327	Autobusová čekárna	st. 673	Komoňany	Most	Most	neexistuje	Jiná stavba	52,50			N	
N403926-0	H403926	Vodní jímka	st.688	Ervénice	Most	Most	neexistuje	Průmyslový objekt	57,65			N	
Lokalita Homogenizační drtárna celkem									1 771,89				

Lokalita ČSA

Inventární číslo	Inventární číslo PKÚ	Budova	p. p. č.	katastrální území	Obec	část obce	č.p.budov	způsob využití	Zastavěná plocha	Roční nájemné (Kč) indexace 2011	Roční nájemné (Kč) indexace 2012	Majetek U/N
N33905-0	H403830	Sklad krytý RD Jeseník	st.673	Ervénice	Most	Most	neexist.	průmyslový objekt	374,00			N
N3814-0	H403374	Údržbářská základna	st. 336	Ervénice	Most	Most	neexistuje	Průmyslový objekt	185,60			N
N3817-0	H403375	Dřívna na povrchu - obrobna	st. 570	Ervénice	Most	Most	neexistuje	Průmyslový objekt	5 090,84			U
N6956-0	H403418	Elektrodřívna na ČSA	st. 586	Ervénice	Most	Most	neexistuje	Průmyslový objekt	1 576,41			N
N6964-0	H403420	Investiční sklad	st. 585	Ervénice	Most	Most	neexistuje	Průmyslový objekt	470,50			N
N14120-0	H403561	Přístřešek ocelový UNIMONT	st. 732	Ervénice	Most	Most	neexistuje	Jiná stavba	88,00			N
N14826-0	H403565	Skladovací hala sklolaminátová	st. 733	Ervénice	Most	Most	neexistuje	Jiná stavba	429,40			N
N30741-0	H403790	Budova garáže - dřívna montážní	st.575/2, st.575/3	Ervénice	Most	Most	neexistuje	Garáž	231,00			N
N33898-0	H403823	Sklad Stavoservis 10 A	st. 712	Ervénice	Most	Most	neexistuje	Jiná stavba	316,40			N
N3837-0	H403380	Sklad ochranných pomůcek	299/1	Ervénice	Most	Most	neexistuje	Průmyslový objekt	250,48			N
N3843-0	H403381	Sklad kyslíku, plynu, kov. uhlí	st.572	Ervénice	Most	Most	neexistuje	Průmyslový objekt	88,45			N
N6955-0	H403417	Sklad olejů a naft	st. 573/1	Ervénice	Most	Most	neexistuje	Jiná stavba	239,21			N

N20176-0	H403623	Transformovna na starém záv.	st. 633	Ervěnice	Most	Most	neexistuje	Průmyslový objekt	116,38		N
N25389-0	H403741	Hydroforová stanice	st. 742	Ervěnice	Most	Most	neexistuje	Jiná stavba	157,97		N
N33634-0	H403819	Skladovací hala nořavin	st. 573/2	Ervěnice	Most	Most	neexistuje	Jiná stavba	236,50		U
N3832-0	H403377	Garáže včetně dílny	st. 575/1	Ervěnice	Most	Most	neexistuje	Garáž	312,06		U
N3835-0	H403378	Sdělovací dílna ČSA	st. 577	Ervěnice	Most	Most	neexistuje	Průmyslový objekt			U
		<i>Sdělovací dílna ČSA celkem</i>							1 054,65		
N3944-0	H403382	Údržbářská dílna	st. 578	Ervěnice	Most	Most	neexistuje	Průmyslový objekt	223,11		U
N14825-0	H403564	Hala skladovací sklolaminátová	st. 734	Ervěnice	Most	Most	neexistuje	Jiná stavba	429,40		N
N15194-0	H403568	Sklad dílců pro MM	st. 722	Ervěnice	Most	Most	neexistuje	Jiná stavba	286,00		U
N16115-0	H403591	Garáže nákladní 5 stání	st. 632	Ervěnice	Most	Most	neexistuje	Garáž	180,38		U
N26874-0	H403757	Garáže osobních vozů	st. 741	Ervěnice	Most	Most	neexistuje	Jiná stavba	215,31		N
N26876-0	H403758	Sklad řeziva, stavebního mater.	st. 743	Ervěnice	Most	Most	neexistuje	Jiná stavba	345,94		N
N26877-0	H403759	Sklad PO+CO, truhlárna	st. 272	Ervěnice	Most	Most	neexistuje	Průmyslový objekt	972,00		N
N26879-0	H403760	Zdravotní středisko	st. 729	Ervěnice	Most	Most	neexistuje	Jiná stavba			U
		<i>Zdravotní středisko celkem</i>							1 067,63		
N26881-0	H403761	Závodní kuchyně a jídelna	st. 729	Ervěnice	Most	Most	neexistuje	Jiná stavba			N
		<i>Závodní kuchyně a jídelna celkem</i>							1 748,62		
N33464-0	H403814	Hala HUSAR	st. 768	Ervěnice	Most	Most	neexistuje	Jiná stavba	152,00		N
N33465-0	H403815	Hala HUSAR	st. 769	Ervěnice	Most	Most	neexistuje	Jiná stavba	247,00		N
N33466-0	H403816	Hala HUSAR	st. 770	Ervěnice	Most	Most	neexistuje	Jiná stavba	244,40		N
N33899-0	H403824	Sklad Stavoservis 10 B	st. 713	Ervěnice	Most	Most	neexistuje	Jiná stavba	316,40		N
N33900-0	H403825	Sklad Stavoservis 10 C	st. 714	Ervěnice	Most	Most	neexistuje	Jiná stavba	316,40		N
N33901-0	H403826	Sklad Stavoservis 14 A	st. 716	Ervěnice	Most	Most	neexistuje	Jiná stavba	316,40		N
N33902-0	H403827	Sklad Stavoservis 18 A	st. 715	Ervěnice	Most	Most	neexistuje	Jiná stavba	179,20		N
N33903-0	H403828	Sklad Stavoservis 18 C	st. 717	Ervěnice	Most	Most	neexistuje	Jiná stavba	316,40		N
N25394-0	H403742	Výměníková stanice - hala	st. 820	Ervěnice	Most	Most	neexistuje	Stavba tech. vybavení	360,01		N
N6962-0	H403419	Svépomocná dílna	st. 578	Ervěnice	Most	Most	neexistuje	Průmyslový objekt	221,98		U
N35911-0	H403846	Hradlo OM 7	st. 602	Komořany	Most	Most	neexist.	jiná stavba	70,00		N
Lokalita ČSA celkem									19 426,41		

Lokalita Obránců míru

Inventurní číslo	Inventurní číslo PKÚ	Budova	p. p. č.	katastrální území	Obec	část obce	č.p.budov	způsob využití	Zastavěná plocha	Roční nájemné (Kč) indexace 2011	Roční nájemné (Kč) indexace 2012	Majetek U/N
N34508-0	H403834	Sklad mazadel	st. 635	Komořany	Most	Most	neexistuje	Jiná stavba	177,00			U
N10196-0	H403467	Přístřešek pro motocykl	st.817	Ervénice	Most	Most	neexistuje	Jiná stavba	35,20			N
N829-0	H403340	8 garáží	st.812	Ervénice	Most	Most	neexistuje	Garáž	117,60			N
N830-0	H403341	Sklad a 3 garáže	st.811	Ervénice	Most	Most	neexistuje	Garáž	499,80			N
N834-0	H403343	Administrativní budova na OM	st.813	Ervénice	Most	Most	neexistuje	Jiná stavba				U
		Administrativní budova na OM celkem							831,60			
N835-0	H403344	Vrátnice a stážnice	st.815	Ervénice	Most	Most	neexistuje	Jiná stavba	267,12			U
Lokalita Obránců míru celkem									1 928,32			

Lokalita : ÚUK

Inventurní číslo	Inventurní číslo PKÚ	Budova	p. p. č.	katastrální území	Obec	část obce	č.p.budov	způsob využití	Zastavěná plocha	Roční nájemné (Kč) indexace 2011	Roční nájemné (Kč) indexace 2012	Majetek U/N
N31651-0	H403799	Hradlo D 8	st.538	Komořany	Most	Most	neexistuje	Průmyslový objekt				U
		Hradlo D 8 celkem							405,45			
N9442-0	H403429	Přístřešek ocelový Unimont	st.531	Komořany	Most	Most	neexistuje	Průmyslový objekt	137,25			N
N5446-0	H403393	Garáž pro motorové kol. vozíky	st.532	Komořany	Most	Most	neexistuje	Garáž	71,04			N
N5443-0	H403392	Sklad nářadí traťové údržby	st.533	Komořany	Most	Most	neexistuje	Průmyslový objekt	71,10			N
N13762-0	H403556	Útulek u výklopu	ost.232/1	Holešice	Malé Březno		neexistuje	Jiná stavba	0,00			N
N13986-0	H403557	Sklad olejů a mazadel zděný	st.534	Komořany	Most	Most	neexistuje	Průmyslový objekt	18,09			N
N30659-0	H403787	Dílny technického rozvoje	st.788	Komořany	Most	Most	neexistuje	stavba pro výrobu a sklad	558,00			N
N5421-0	H403386	Sociální budova na roštích	st.528	Komořany	Most	Most	neexistuje	Jiná stavba	74,40			N
N5451-0	H403394	Sklad nářadí traťové údržby T.9	st.520	Komořany	Most	Most	neexistuje	Průmyslový objekt	60,00			N
N14857-0	H403566	Trolejářské dílny	pouze st.521	Komořany	Most	Most	neexistuje	Průmyslový objekt	577,85			U
N12247-0	H403539	Vrátnice ÚU Komořany	st.523	Komořany	Most	Most	neexistuje	Jiná stavba	141,57			U
N5431-0	H403390	Dílna opravářů žel. vagonů	st.524	Komořany	Most	Most	neexistuje	Průmyslový objekt	66,95			N
N5470-0	H403401	Kovodílny	st.526/1	Komořany	Most	Most	neexistuje	Průmyslový objekt	789,04			N
N5412-0	H403384	Pásový tunel A	st.753	Komořany	Most	Most	neexistuje	Jiná stavba	111,79			N
	H404563	Pásový tunel B	st.754	Komořany	Most	Most	neexistuje	Jiná stavba	111,79			
N5469-0	H403400	Rozvodna ÚUK R 2	st.512	Komořany	Most	Most	neexistuje	Průmyslový objekt	52,88			U
N5423-0		Nakládací zásobník	st.512	Komořany	Most	Most	neexistuje	Průmyslový objekt				N
	H403387											

		<i>Nakládací zásobník celkem</i>							23 097,20	
N30448-0	H403779	Přesýpací stanice č. 1	st.662	Komořany	Most	Most	neexistuje	Jiná stavba	146,25	U
N30450-0	H403781	Přesýpací stanice č. 2	st.663	Komořany	Most	Most	neexistuje	Jiná stavba	130,00	U
N5408-0,N5468-0			st.375	Třebošice	Most	Most	neexistuje	Průmyslový objekt		N
	H403383	Třídírna a mezistavba + rozvodna A								
	H403399									
		<i>Třídírna a mezistavba celkem</i>							15 730,00	
N5479-0										U
	H403404	Administrativní budova	st.295	Třebošice	Most	Most	neexistuje	Jiná stavba	1 829,00	
		<i>Administrativní budova celkem</i>							1 445,50	
N5491-0	H403407	Elektrodilna	st.298/2	Třebošice	Most	Most	283	Průmyslový objekt	955,35	U
N23207-0	H403701	Garáže C a D	st.297	Třebošice	Most	Most	neexistuje	Garáž	175,77	N
N29965-0	H403777	Garáže "A"	st.346	Třebošice	Most	Most	neexistuje	Garáž	117,18	U
N32150-0			st.296	Třebošice	Most	Most	neexistuje	Průmyslový objekt		N
	H403803	Centrální řídicí středisko	st.296	Třebošice						
		<i>Centrální řídicí středisko celkem</i>	st.296	Třebošice					1 599,66	
N20917-0	H403680	Přístřešek ocelový	st.341	Třebošice	Most	Most	neexistuje	Stavba pro vyr. a skladování	94,10	N
N12335-0	H403540	Přístřešek ocelový (zbořeniště)	st.340	Třebošice	Most	Most	neexistuje	Stavba pro vyr. a skladování	94,10	N
N30622-0			st.339	Třebošice	Most	Most	neexistuje	Průmyslový objekt		U
	H403786	Transformovna								
		<i>Transformovna celkem</i>							746,00	
N31264-0			st.292, st.331	Třebošice	Most	Most	neexistuje	Průmyslový objekt		U
	H403795	Hradlo D 9								
		<i>Hradlo D 9 celkem</i>							357,82	
N820-0	H403333	Usměrnovací stanice	st.213	Třebošice	Most	Most	neexistuje	stavba pro dopravu	864,00	
N6457-0			st.215	Třebošice	Most	Most	neexistuje	stavba pro dopravu		N
	H403398	Hradlo SHD 3								
		<i>Hradlo SHD 3 celkem</i>							244,80	
N12737-0	H403549	Budova stykovny	st.512	Komořany	Most	Most	neexistuje	Průmyslový objekt	128,64	U
N12234-0	H403538	Hydroforová stanice	st.513	Komořany	Most	Most	neexistuje	Průmyslový objekt	54,28	U
N29868-0	H403775	Čistírna důl vod	st.314	Třebošice	Most	Most	neexistuje	Stavba tech. vybavení	472,00	N
N30540-0	H403782	Hala HU na CDV	st.383	Třebošice	Most	Most	neexistuje	Jiná stavba	186,00	N
N30542-0	H403783	Dilna zděná na CDV	st.382	Třebošice	Most	Most	neexistuje	Jiná stavba	66,00	N
N30449-0	H403780	Naklad. stanice na koleji č.9	st.664	Komořany	Most	Most	neexistuje	průmyslový objekt	392,20	U
N5603-0	H403410	Přístřešek pro kola a motocykly	st.523	Komořany	Most	Most	neexistuje	průmyslový objekt	60,00	N

N31149-0	H403794	Čerpací stanice	st 349	Třebošice	Most	Most	neexist	průmyslový objekt	206,70		U
N32466-0	H403811	Plechový sklad	st 342	Třebošice	Most	Most	neexist	průmyslový objekt	88,00		N
N5430-0	H403389	Voz.služba+soc zařízení	st.291	Třebošice	Most	Most	neexist	průmyslový objekt	138,60		N
N17910-0	H403601	Garáže B	st.299	Třebošice	Most	Most	neexist	garáž	562,18		N
N32457-0	H403810	Budova - LIKUS A - povrch	st.345	Třebošice	Most	Most	neexist	průmyslový objekt	978,50		N
	H404562	Budova - LIKUS B - šatny	st.344	Třebošice	Most	Most	neexist	Průmyslový objekt	489,25		N
N5414-0	H403385	Úpravna 10 - 80 - prádlo	st.375	Třebošice	Most	Most	neexist	průmyslový objekt	3060,00		N
N5478-0	H403403	Laboratoř 40x7,5x8,5	st.375	Třebošice	Most	Most	neexist	průmyslový objekt	320,00		U
N26542-0	H403754	Transformovna - mobilní	1082/64	Komořany	Most	Most	neexist	jiná stavba	12,51		N
N403941-0	H403941	Garáž dřeziny	st.755	Komořany	Most	Most	neexist	průmyslový objekt	106,60		U
Lokalita ÚUK celkem									58 195,38		

ostatní

Inventární číslo	Inventární číslo PKÚ	Budova	p. p. č.	katastrální území	Obec	část obce	č.p.budov	způsob využití	Zastavěná plocha	Roční nájemné (Kč) indexace 2011	Roční nájemné (Kč) indexace 2012	Majetek U/N
N13995-0	H403558	Hradlo D 11	st.247	Třebošice	Most	Most	neexist	stavba pro dopravu	389,00			N
N30738-0	H403789	Hradlo D 10	st.405. st.407	Třebošice	Most	Most	neexist	stavba pro dopravu	555,00			N
ostatní celkem									944,00			

ČÁST B - AKTUÁLNÍ SESTAVA LUAS	p. p. č.	katastrální území	Obec	část obce	č.p.budov	způsob využití	Zastavěná plocha	Roční nájemné (Kč) indexace 2011	Roční nájemné (Kč) indexace 2012	Majetek U/N
celkem							85 314,88			

ČÁST C - KONTROLNÍ SOUČTY	p. p. č.	katastrální území	Obec	část obce	č.p.budov	způsob využití	Zastavěná plocha	Roční nájemné (Kč) indexace 2011	Roční nájemné (Kč) indexace 2012	Majetek U/N
DODATEK č. 8 LUAS							85 268,58			
přirůstky							0,00			
úbytky							0,00			
změny zastavěné plochy							46,30			
přesuny mezi společnostmi							0,00			
změny celkem							46,30			
DODATEK č. 9 LUAS							85 314,88			

ČÁST A - ZMĚNY - PŘÍRŮSTKY	Výměra [m ²]	Cena v Kč/m ²	Cena celkem Kč	Roční nájemné (Kč) Indexace 2011	Roční nájemné (Kč) Indexace 2012	DP	Majetek U/N
přírůstky celkem	0		0,00	0,00	0,00		

ČÁST A - ZMĚNY - ÚBYTKY	Výměra [m ²]	Cena v Kč/m ²	Cena celkem Kč	Roční nájemné (Kč) Indexace 2011	Roční nájemné (Kč) Indexace 2012	DP	Majetek U/N
úbytky celkem	0		0,00	0,00	0,00		

ČÁST A - ZMĚNY - ÚBYTKY	Výměra [m ²]	Cena v Kč/m ²	Cena celkem Kč	Roční nájemné (Kč) Indexace 2011	Roční nájemné (Kč) Indexace 2012	DP	Majetek U/N
úbytky celkem	0		0,00	0,00	0,00		

ČÁST A - ZMĚNY - ZMĚNY VÝMĚR dle KN	Výměra [m ²]	Cena v Kč/m ²	Cena celkem Kč	Roční nájemné (Kč) Indexace 2011	Roční nájemné (Kč) Indexace 2012	DP	Majetek U/N
změny celkem	0		0,00	0,00	0,00		

k.ú. Ervěnice

č.	Parcela	Druh pozemku	Způsob využití	Výměra [m ²]	Cena v Kč/m ²	Cena celkem Kč	Roční nájemné (Kč) Indexace 2011	Roční nájemné (Kč) Indexace 2012	DP	Majetek U/N
21	st. 718	zast. pl. a nádvoří	budova	-78					ano	N
24	st. 721	zast. pl. a nádvoří	budova	-399					ano	N
27	st. 724	zast. pl. a nádvoří	budova	-80					ano	N
3	1160/19	ostatní plocha	dobývací prost.	-806 306					ano	N
	1160/19	ostatní plocha	dobývací prost.	806 872					ano	N
22	st. 719	zast. pl. a nádvoří	budova	-736					ano	N
	1794	ostatní plocha	jiná plocha	766					ano	N
29	st. 720	zast. pl. a nádvoří	budova	-91					ano	N
	1795	ostatní plocha	jiná plocha	91					ano	N
30	st. 727	zast. pl. a nádvoří	budova	-84					ano	N
	1796	ostatní plocha	jiná plocha	84					ano	N
38	st. 737	zast. pl. a nádvoří	budova	-111					ano	N
	1797	ostatní plocha	jiná plocha	111					ano	N
40	st. 738	zast. pl. a nádvoří	budova	-29					ano	N
	1798	ostatní plocha	jiná plocha	29					ano	N
41	st. 740	zast. pl. a nádvoří	budova	-602					ano	N
	1799	ostatní plocha	jiná plocha	602					ano	N
	Celkem			0						

k.ú. Třebušice

č.	Parcela	Druh pozemku	Způsob využití	Výměra [m ²]	Cena v Kč/m ²	Cena celkem Kč	Roční nájemné (Kč) Indexace 2011	Roční nájemné (Kč) Indexace 2012	DP	Majetek U/N
10	st. 165	zast. pl. a nádvoří	budova	-178					ne	N
23	st. 376	zast. pl. a nádvoří	budova	-77					ne	N
	1339	ostatní plocha	jiná plocha	255					ne	N
	Celkem			0						

k.ú. Dřnov

č.	Parcela	Druh pozemku	Způsob využití	Výměra [m ²]	Cena v Kč/m ²	Cena celkem Kč	Roční nájemné (Kč) Indexace 2011	Roční nájemné (Kč) Indexace 2012	DP	Majetek U/N
28	č. 603	ostatní plocha	dobývací prost.	-449 207					ano	N
	603/1	ostatní plocha	dobývací prost.	122 909					ano	N
	603/13	vodní pl.	zamokřená pl.	37 817					ano	N
	603/14	vodní pl.	zamokřená pl.	6 178					ano	N
	603/21	ostatní plocha	dobývací prost.	126 290					ano	N
	603/22	ostatní plocha	dobývací prost.	79 582					ano	N
	625/1	vodní pl.	nádž. umělá	85 886					ano	N
	625/2	vodní pl.	nádž. umělá	872					ano	N
3	č. 239/1	ostatní plocha	dobývací prost.	-3 220 229					ano	N
	239/1	ostatní plocha	dobývací prost.	3 214 017					ano	N
	Celkem			4 117						

ČÁST A - ZMĚNY - ZMĚNY VÝMĚR dle KN	Výměra [m ²]	Cena v Kč/m ²	Cena celkem Kč	Roční nájemné (Kč) Indexace 2011	Roční nájemné (Kč) Indexace 2012	DP	Majetek U/N
změny výměr celkem	4 117						

ČÁST A - ZMĚNY - PŘESUNY MEZI SPOLEČNOSTMI	Výměra [m ²]	Cena v Kč/m ²	Cena celkem Kč	Roční nájemné (Kč) Indexace 2011	Roční nájemné (Kč) Indexace 2012	DP	Majetek U/N
přesuny mezi společnostmi celkem	0		0,00	0,00	0,00		

ČÁST A - ZMĚNY - ZMĚNY CELKEM	Výměra [m ²]	Cena v Kč/m ²	Cena celkem Kč	Roční nájemné (Kč) Indexace 2011	Roční nájemné (Kč) Indexace 2012	DP	Majetek U/N
změny celkem	4 117						

ČÁST B - AKTUALNÍ SESTAVA

k.ú. Albrechtice

č.	Parcela	Druh pozemku	Způsob využití	Výměra [m ²]	Cena v Kč/m ²	Cena celkem Kč	Roční nájemné (Kč) Indexace 2011	Roční nájemné (Kč) Indexace 2012	DP	Majetek U/N
1	č. 39/1	ostatní plocha	dobývací prost.	10 203					ano	N
2	39/3	ostatní plocha	část komunikace	1 158					ano	N

3	119/1	ostatní plocha	dobyvací prost.	33 699	ano	N
4	146/1	ostatní plocha	dobyvací prost.	4 376	ano	N
5	č. 151/1	ostatní plocha	dobyvací prost.	25 267	ano	N
6	č. 151/2	ostatní plocha	jiná plocha	3 078	ano	N
7	č. 151/6	ostatní plocha	dobyvací prost.	3 303	ano	N
8	183/2	ostatní plocha	dobyvací prost.	3 198	ano	N
9	191/6	ostatní plocha	dobyvací prost.	21 182	ano	N
10	198	vodní plocha	nádř. umělé	839	ano	N
11	200/1	ostatní plocha	neplodná půda	571	ano	N
12	203/3	ostatní plocha	dobyvací prost.	671	ano	N
13	211	ostatní plocha	dobyvací prost.	6 445	ano	N
14	224/1	ostatní plocha	neplodná půda	643	ano	N
15	224/3	ostatní plocha	neplodná půda	118	ano	N
16	224/4	ostatní plocha	neplodná půda	62	ano	N
17	240/94	ostatní plocha	dobyvací prost.	3 094	ano	N
18	240/95	ostatní plocha	dobyvací prost.	1 836	ano	N
19	240/96	ostatní plocha	dobyvací prost.	67 095	ano	N
20	241/1	ostatní plocha	dobyvací prost.	6 728	ano	N
21	241/3	ostatní plocha	dobyvací prost.	1 319	ano	N
22	250	ostatní plocha	dobyvací prost.	24 443	ano	N
23	262/24	ostatní plocha	dobyvací prost.	35 266	ano	N
24	262/4	ostatní plocha	dobyvací prost.	66 028	ano	N
25	262/50	ostatní plocha	dobyvací prost.	7 484	ano	N
26	262/51	ostatní plocha	dobyvací prost.	2 474	ano	N
27	262/52	ostatní plocha	dobyvací prost.	1 316	ano	N
28	262/53	ostatní plocha	dobyvací prost.	726	ano	N
29	262/54	ostatní plocha	dobyvací prost.	12 542	ano	N
30	262/55	ostatní plocha	dobyvací prost.	91	ano	N
31	270/1	ostatní plocha	dobyvací prost.	32 577	ano	N
32	270/22	ostatní plocha	dobyvací prost.	3 504	ano	N
33	270/23	ostatní plocha	dobyvací prost.	3 091	ano	N
34	270/24	ostatní plocha	dobyvací prost.	6 679	ano	N
35	270/25	ostatní plocha	dobyvací prost.	1 287	ano	N
36	281	vodní plocha	vod. nádrž. umělé	6 938	ano	N
37	294/1	ostatní plocha	sport. a rekre. pl.	12 764	ano	N
38	294/2	ostatní plocha	neplodná půda	1 716	ano	N
39	422/1	ostatní plocha	dobyvací prost.	812 074	ano	N
40	422/10	ostatní plocha	dobyvací prost.	271 683	ano	N
41	422/11	ostatní plocha	manipulační pl.	1 594	ano	N
42	422/12	ostatní plocha	manipulační pl.	1 601	ano	N
43	422/13	ostatní plocha	manipulační pl.	37 430	ano	N
44	422/14	ostatní plocha	manipulační pl.	6 924	ano	N
45	422/15	ostatní plocha	manipulační pl.	50 063	ano	N
46	422/16	ostatní plocha	manipulační pl.	64 210	ano	N
47	422/18	ostatní plocha	dobyvací prost.	27 491	ano	N
48	422/19	ostatní plocha	dobyvací prost.	133 694	ano	N
49	422/2	ostatní plocha	dobyvací prost.	18 774	ano	N
50	422/22	ostatní plocha	dobyvací prost.	97 333	ano	N
51	422/23	ostatní plocha	manipulační pl.	2 278	ano	N
52	422/3	ostatní plocha	dobyvací prost.	139 607	ano	N
53	422/4	ostatní plocha	dobyvací prost.	4 603	ano	N
54	422/5	ostatní plocha	dráha	2 597	ano	N
55	422/6	ostatní plocha	jiná plocha	1 222	ano	N
56	422/9	ostatní plocha	dráha	32 929	ano	N
57	475/1	ostatní plocha	dobyvací prost.	1 040 102	ano	N
58	475/2	ostatní plocha	neplodná půda	43 343	ano	N
59	475/3	ostatní plocha	jiná plocha	3 026	ano	N
60	576/1	ostatní plocha	dobyvací prost.	196 972	ano	N
61	576/10	ostatní plocha	dobyvací prost.	46 087	ano	N
62	576/12	ostatní plocha	manipulační pl.	5 652	ano	N
63	576/13	ostatní plocha	manipulační pl.	3 608	ano	N
64	č. 576/16	ostatní plocha	dobyvací prost.	13	ano	N
65	576/18	ostatní plocha	manipulační pl.	2 978	ano	N
66	576/2	ostatní plocha	ostat. komunikace	1 398	ano	N
67	576/3	ostatní plocha	dobyvací prost.	3 416	ano	N
68	576/4	ostatní plocha	manipulační pl.	13 686	ano	N
69	576/5	ostatní plocha	dobyvací prost.	100 334	ano	N
70	576/6	ostatní plocha	manipulační pl.	43 584	ano	N
71	576/7	ostatní plocha	dobyvací prost.	31 130	ano	N
72	576/6	ostatní plocha	ostat. komunikace	13 283	ano	N
73	576/9	ostatní plocha	dobyvací prost.	4 106	ano	N
74	640/2	ostatní plocha	dobyvací prost.	42 390	ano	N
75	643/1	ostatní plocha	dobyvací prost.	46 781	ano	N
76	643/10	ostatní plocha	manipulační pl.	5 010	ano	N
77	643/11	vodní plocha	vod. nádrž. umělé	2 963	ano	N
78	643/12	vodní plocha	vod. nádrž. umělé	2 783	ano	N
79	643/2	ostatní plocha	manipulační pl.	13 789	ano	N
80	643/3	ostatní plocha	dobyvací prost.	35 590	ano	N
81	643/4	ostatní plocha	dobyvací prost.	1 286	ano	N
82	643/5	ostatní plocha	dobyvací prost.	1 443	ano	N
83	643/6	ostatní plocha	dobyvací prost.	3 976	ano	N
84	643/9	ostatní plocha	manipulační pl.	6 374	ano	N
85	669/16	ostatní plocha	dobyvací prost.	72	ano	N
86	663/3	ostatní plocha	dobyvací prost.	31	ano	N
87	665/3	ostatní plocha	ostat. komunikace	1 629	ano	N
88	666/1	ostatní plocha	silnice	13 852	ano	N
89	666/2	ostatní plocha	silnice	4 036	ano	N
90	676/2	ostatní plocha	ostat. komunikace	197	ano	N
91	677/1	ostatní plocha	ostat. komunikace	1 688	ano	N
92	680	ostatní plocha	neplodná půda	2 306	ano	N
93	721/5	ostatní plocha	dobyvací prost.	345	ano	N
94	721/6	ostatní plocha	dobyvací prost.	86	ano	N

95	726/1	ostatní plocha	dobývací prost.	111					ano	N
96	736/2	ostatní plocha	manipulační pl.	5 822					ano	N
97	736/7	ostatní plocha	neplodná půda	6 325					ano	N
98	740/1	ostatní plocha	dobývací prost.	164					ano	N
99	752	ostatní plocha	neplodná půda	2 238					ano	N
100	753	ostatní plocha	neplodná půda	2 466					ano	N
101	754	ostatní plocha	dobývací prost.	4 210					ano	N
102	759/1	ostatní plocha	dobývací prost.	854					ano	N
103	759/2	ostatní plocha	dobývací prost.	94					ano	N
104	760	ostatní plocha	ostat. komunikace	1 142					ano	N
105	761/1	ostatní plocha	dobývací prost.	1 584					ano	N
106	761/2	vodní plocha	tok přirozený	607					ano	N
107	763	vodní plocha	tok přirozený	2 226					ano	N
108	764	ostatní plocha	neplodná půda	724					ano	N
109	765	ostatní plocha	neplodná půda	480					ano	N
110	768	ostatní plocha	neplodná půda	329					ano	N
111	767	vodní plocha	tok přirozený	571					ano	N
112	787	ostatní plocha	silnice	6 101					ano	N
113	791	ostatní plocha	jiná plocha	103					ano	N
114	792	ostatní plocha	jiná plocha	1 639					ano	N
115	793	ostatní plocha	jiná plocha	962					ano	N
116	794	ostatní plocha	jiná plocha	44					ano	N
117	795	ostatní plocha	jiná plocha	838					ano	N
118	796	ostatní plocha	jiná plocha	148					ano	N
Celkem				4 210 037						

k. ú. Černice u Horního Jiřetína

č.	Parcela	Druh pozemku	Způsob využití	Výměra [m ²]	Cena v Kč/m ²	Cena celkem Kč	Roční nájemné (Kč) Indexace 2011	Roční nájemné (Kč) Indexace 2012	DP	Majetek U/N
1	140/3	ostatní plocha	manipulační pl.	12 700					ano	N
3	166	vodní plocha	vod. nádrž umělá	1 636					ano	N
6	176/1	ostatní plocha	manipulační pl.	6 233					ano	N
7	203/1	vodní plocha	tok přirozený	268					ano	N
8	203/3	vodní plocha	tok přirozený	93					ano	N
9	210/1	ostatní plocha	manipulační pl.	14 364					ano	N
10	210/2	ostatní plocha	manipulační pl.	962					ano	N
11	225	ostatní plocha	manipulační pl.	33 635					ano	N
12	233	ostatní plocha	manipulační pl.	41 203					ano	N
13	266/1	ostatní plocha	manipulační pl.	194 722					ano	N
14	266/10	ostatní plocha	dobývací prost.	10 638					ano	N
15	266/11	ostatní plocha	manipulační pl.	46					ano	N
16	266/2	ostatní plocha	manipulační pl.	20 431					ano	N
17	266/3	ostatní plocha	dráha	11 558					ano	N
18	266/4	ostatní plocha	dráha	272					ano	N
19	266/5	vodní plocha	vod. nádrž umělá	63 851					ano	N
20	266/6	ostatní plocha	manipulační pl.	15 581					ano	N
21	266/7	ostatní plocha	dobývací prost.	1 042					ano	N
22	266/8	ostatní plocha	dobývací prost.	837					ano	N
23	266/9	ostatní plocha	dobývací prost.	198 769					ano	N
24	392/1	ostatní plocha	ostat. komunikace	570					ano	N
27	555/2	ostatní plocha	jiná plocha	4 716					ano	N
28	570/6	ostatní plocha	neplodná půda	7 515					ano	N
29	570/7	ostatní plocha	manipulační pl.	484					ano	N
30	577/3	ostatní plocha	jiná plocha	1 048					ano	N
31	578/3	ostatní plocha	jiná plocha	557					ano	N
32	773/10	ostatní plocha	ostat. komunikace	54					ano	N
33	773/13	ostatní plocha	ostat. komunikace	41					ano	N
34	773/7	ostatní plocha	ostat. komunikace	50					ano	N
36	865/2	ostatní plocha	manipulační pl.	15					ano	N
38	900/3	ostatní plocha	ostat. komunikace	685					ano	N
39	914	ostatní plocha	jiná plocha	972					ano	N
40	915	ostatní plocha	jiná plocha	747					ano	N
Celkem				646 242						

k. ú. Čimáct Dvorce

č.	Parcela	Druh pozemku	Způsob využití	Výměra [m ²]	Cena v Kč/m ²	Cena celkem Kč	Roční nájemné (Kč) Indexace 2011	Roční nájemné (Kč) Indexace 2012	DP	Majetek U/N
1	16/1	ostatní plocha	jiná plocha	20 133					ano	N
2	29	ostatní plocha	jiná plocha	49 062					ano	N
3	43/1	ostatní plocha	manipulační pl.	3 430					ano	N
4	45	ostatní plocha	dobývací prost.	1 105					ano	N
5	48/2	ostatní plocha	manipulační pl.	962					ano	N
6	72/1	ostatní plocha	dobývací prost.	534					ano	N
7	72/6	ostatní plocha	dobývací prost.	56					ano	N
8	87/1	ostatní plocha	dobývací prost.	4 253					ano	N
9	87/2	ostatní plocha	manipulační pl.	1 016					ano	N
10	97/1	ostatní plocha	dobývací prost.	672 076					ano	U
11	97/2	ostatní plocha	dobývací prost.	408					ano	N
12	97/3	ostatní plocha	dobývací prost.	684					ano	N
13	97/4	ostatní plocha	manipulační pl.	1 249					ano	N
14	97/5	ostatní plocha	manipulační pl.	836					ano	N
15	97/6	ostatní plocha	dobývací prost.	24 341					ano	U
16	97/7	ostatní plocha	jiná plocha	2 327					ano	N
17	97/8	ostatní plocha	jiná plocha	10 703					ano	N
18	97/9	ostatní plocha	jiná plocha	19 234					ano	U
19	113/1	ostatní plocha	dobývací prost.	17 106					ano	N
20	145/1	ostatní plocha	jiná plocha	6 756					ano	N
21	166/1	vodní plocha	zamokřená plocha	3 868					ano	N
22	213/5	ostatní plocha	ostat. komunikace	1 686					ano	N
23	250/2	ostatní plocha	manipulační pl.	75 278					ano	U
24	317	ostatní plocha	ostat. komunikace	691					ano	N
25	318/1	ostatní plocha	neplodná půda	144					ano	N
Celkem				916 968						

k. ú. Dolní Jiřetín

č.	Parcela	Druh pozemku	Způsob využití	Výměra [m ²]	Cena v Kč/m ²	Cena celkem Kč	Roční nájemné (Kč) Indexace 2011	Roční nájemné (Kč) Indexace 2012	DP	Majetek U/N
1	37/3	ostatní plocha	dobyvací prost.	426					ano	N
2	230/2	ostatní plocha	dobyvací prost.	2 866					ano	N
3	234/2	ostatní plocha	dobyvací prost.	1 222					ano	N
4	234/4	ostatní plocha	dobyvací prost.	1 013					ano	N
5	286/3	ostatní plocha	dobyvací prost.	718					ano	N
6	275/1	ostatní plocha	dobyvací prost.	9 348					ano	N
7	279/1	ostatní plocha	dobyvací prost.	30 756					ano	N
8	279/2	ostatní plocha	manipulační pl.	1 272					ano	N
9	279/3	ostatní plocha	ostat. komunikace	120					ano	N
10	279/4	ostatní plocha	dobyvací prost.	484					ano	N
11	282/1	vodní plocha	zamokřená plocha	4 339					ano	N
12	289/3	ostatní plocha	dobyvací prost.	505					ano	N
13	289/6	ostatní plocha	dobyvací prost.	520					ano	N
14	289/12	ostatní plocha	dobyvací prost.	480					ano	N
15	289/15	ostatní plocha	dobyvací prost.	594					ano	N
16	290/9	ostatní plocha	ostat. komunikace	173					ano	N
17	292/1	ostatní plocha	dobyvací prost.	2 038					ano	N
18	323/2	ostatní plocha	dobyvací prost.	10 089					ano	N
19	323/11	ostatní plocha	dobyvací prost.	3 358					ano	N
20	328/1	ostatní plocha	manipulační pl.	11 787					ano	N
21	328/10	ostatní plocha	manipulační pl.	12 496					ano	N
22	č. 534/1	ostatní plocha	manipulační pl.	374 819					ano	N
23	č. 782/1	ostatní plocha	dobyvací prost.	1 956 182					ano	N
24	962	ostatní plocha	dobyvací prost.	15 914					ano	N
25	963/2	ostatní plocha	dobyvací prost.	106					ano	N
26	1002/2	ostatní plocha	dobyvací prost.	15 932					ano	N
27	1002/3	ostatní plocha	dobyvací prost.	1 019					ano	N
28	1003	ostatní plocha	neplodná půda	325					ano	N
29	1007	ostatní plocha	dobyvací prost.	2 579					ano	N
30	1024/1	ostatní plocha	dobyvací prost.	5 680					ano	N
31	1024/3	ostatní plocha	dobyvací prost.	46					ano	N
32	1027/3	ostatní plocha	dobyvací prost.	7 337					ano	N
33	1062/4	ostatní plocha	dobyvací prost.	2 422					ano	N
34	1068/3	ostatní plocha	dobyvací prost.	338					ano	N
35	1129/2	ostatní plocha	dobyvací prost.	6 207					ano	N
36	1207	ostatní plocha	dráha	36 225					ano	N
37	1225/1	vodní plocha	iná plocha	580					ano	U
38	1232	ostatní plocha	dráha	32 814					ano	N
41	1251	ostatní plocha	iná plocha	1 126					ano	U
42	1253	ostatní plocha	iná plocha	895					ano	N
43	1265	ostatní plocha	iná plocha	2 846					ano	N
44	1257	ostatní plocha	iná plocha	236					ano	N
45	1260	ostatní plocha	iná plocha	76					ano	N
46	1281	ostatní plocha	iná plocha	17					ano	N
39	1268	ostatní plocha	iná plocha	790					ano	N
47	1272	ostatní plocha	iná plocha	265					ano	N
48	1273	ostatní plocha	iná plocha	818					ano	N
49	1274	ostatní plocha	iná plocha	76					ano	N
40	1291	ostatní plocha	iná plocha	11					ano	N
	Celkem			2 560 388						

k. ú. Dřínov

č.	Parcela	Druh pozemku	Způsob využití	Výměra [m ²]	Cena v Kč/m ²	Cena celkem Kč	Roční nájemné (Kč) Indexace 2011	Roční nájemné (Kč) Indexace 2012	DP	Majetek U/N
1	60	ostatní plocha	dobyvací prost.	1 563					ano	N
2	98	ostatní plocha	dobyvací prost.	1 737					ano	N
3	239/1	ostatní plocha	dobyvací prost.	3 214 017					ano	N
4	239/11	ostatní plocha	dobyvací prost.	66					ano	N
5	239/12	ostatní plocha	dobyvací prost.	17 986					ano	N
6	239/13	ostatní plocha	dobyvací prost.	7 241					ano	N
7	239/16	ostatní plocha	dobyvací prost.	21 036					ano	N
8	239/17	ostatní plocha	dobyvací prost.	1 064					ano	N
9	239/5	ostatní plocha	dobyvací prost.	20 318					ano	N
10	239/8	ostatní plocha	dobyvací prost.	5 362					ano	N
11	433/1	ostatní plocha	dobyvací prost.	471					ano	N
12	436/76	ostatní plocha	dobyvací prost.	72					ano	N
13	452/20	ostatní plocha	dobyvací prost.	1 321 875					ano	N
14	452/37	ostatní plocha	manipulační pl.	21 451					ano	N
15	452/39	vodní plocha	vod. nádrž umělá	274					ano	N
16	452/44	vodní plocha	vod. nádrž umělá	2 617					ano	N
17	475/30	ostatní plocha	dobyvací prost.	204					ano	N
18	475/7	ostatní plocha	dobyvací prost.	2 374					ano	N
19	475/1	ostatní plocha	dobyvací prost.	39 990					ano	N
20	475/2	ostatní plocha	dobyvací prost.	7 821					ano	N
21	483/1	ostatní plocha	dobyvací prost.	676					ano	N
22	č. 483/2	ostatní plocha	dobyvací prost.	5 000					ano	N
23	543/1	ostatní plocha	dobyvací prost.	2 967					ano	N
24	543/2	ostatní plocha	dobyvací prost.	61					ano	N
25	593	ostatní plocha	silnice	11 402					ano	N
26	601/1	ostatní plocha	dobyvací prost.	21					ano	N
27	601/2	ostatní plocha	dobyvací prost.	408					ano	N
	603/1	ostatní plocha	dobyvací prost.	122 909					ano	N
	603/13	vodní pl.	zamokřená pl.	37 817					ano	N
	603/14	vodní pl.	zamokřená pl.	6 178					ano	N
	603/21	ostatní plocha	dobyvací prost.	126 290					ano	N
	603/22	ostatní plocha	dobyvací prost.	79 582					ano	N
29	604	ostatní plocha	iná plocha	473					ano	N
30	606	ostatní plocha	iná plocha	4 292					ano	N
31	607	ostatní plocha	dobyvací prost.	397					ano	N
32	608	ostatní plocha	dobyvací prost.	154					ano	N
33	609	ostatní plocha	dobyvací prost.	3 044					ano	N
34	610	ostatní plocha	dobyvací prost.	3 909					ano	N

35	461/2	ostatní plocha	dobyvací prost.	7 264						ano	N
36	461/3	ostatní plocha	silnice	16 568						ano	N
37	814	ostatní plocha	dobyvací prost.	33 415						ano	N
38	815	ostatní plocha	dobyvací prost.	43 509						ano	N
39	816	ostatní plocha	dobyvací prost.	5 233						ano	N
40	817	ostatní plocha	dobyvací prost.	2 369						ano	N
41	818	ostatní plocha	jiná plocha	69 922						ano	N
42	819	ostatní plocha	jiná plocha	3 368						ano	N
43	821	ostatní plocha	dobyvací prost.	9 959						ano	N
44	822	ostatní plocha	jiná plocha	1 428						ano	N
	825/1	vodní pl.	nádrž umělá	85 888						ano	N
	825/2	vodní pl.	nádrž umělá	872						ano	N
45	st. 35	zast. pl. a nádvoří	zbořeniště	79						ano	N
46	st. 38	zast. pl. a nádvoří	zbořeniště	47						ano	N
47	st. 116	zast. pl. a nádvoří	zbořeniště	58						ano	N
	Celkem			5 375 105							

k. ú. Ervénice

č.	Parcela	Druh pozemku	Způsob využití	Výměra [m ²]	Cena v Kč/m ²	Cena celkem Kč	Roční nájemné (Kč) indexace 2011	Roční nájemné (Kč) indexace 2012	DP	Majetek U/N	
1	251/8	ostatní plocha	manipulační pl.	3 057						ano	N
2	255/6	ostatní plocha	manipulační pl.	3 917						ano	N
3	1160/19	ostatní plocha	dobyvací prost.	806 872						ano	N
4	č. 1160/20	ostatní plocha	ostat. komunikace	1 130						ano	N
5	1746	ostatní plocha	manipulační pl.	6 013						ano	N
6	1747	ostatní plocha	dráha	144						ano	N
9	st. 272	zast. pl. a nádvoří	budova	1 004						ano	N
10	st. 409/2	zast. pl. a nádvoří	zbořeniště	976						ano	N
11	st. 410/2	zast. pl. a nádvoří	zbořeniště	661						ano	N
12	st. 411/2	zast. pl. a nádvoří	zbořeniště	729						ano	N
13	st. 412	zast. pl. a nádvoří	zbořeniště	804						ano	N
14	st. 573/2	zast. pl. a nádvoří	budova	241						ano	N
15	st. 712	zast. pl. a nádvoří	budova	292						ano	N
16	st. 713	zast. pl. a nádvoří	budova	291						ano	N
17	st. 714	zast. pl. a nádvoří	budova	298						ano	N
18	st. 715	zast. pl. a nádvoří	budova	174						ano	N
19	st. 716	zast. pl. a nádvoří	budova	305						ano	N
20	st. 717	zast. pl. a nádvoří	budova	288						ano	N
25	st. 722	zast. pl. a nádvoří	budova	322						ano	N
28	st. 725	zast. pl. a nádvoří	budova	326						ano	N
31	st. 728	zast. pl. a nádvoří	budova Není na LV	59						ano	N
32	st. 729	zast. pl. a nádvoří	budova	1 433						ano	N
33	st. 730	zast. pl. a nádvoří	budova	313						ano	N
35	st. 732	zast. pl. a nádvoří	budova	83						ano	N
36	st. 733	zast. pl. a nádvoří	budova	403						ano	N
37	st. 734	zast. pl. a nádvoří	budova	402						ano	N
38	st. 736	zast. pl. a nádvoří	budova (LV 550)	116						ano	N
42	st. 741	zast. pl. a nádvoří	budova	208						ano	N
43	st. 742	zast. pl. a nádvoří	budova	150						ano	N
44	st. 743	zast. pl. a nádvoří	budova	347						ano	N
45	st. 766	zast. pl. a nádvoří	budova	152						ano	N
46	st. 769	zast. pl. a nádvoří	budova	238						ano	N
47	st. 770	zast. pl. a nádvoří	budova	227						ano	N
48	st. 771	zast. pl. a nádvoří	budova (LV 546)	102						ano	N
49	st. 772	zast. pl. a nádvoří	budova (LV 546)	81						ano	N
50	st. 773	zast. pl. a nádvoří	budova	63						ano	N
51	st. 774	zast. pl. a nádvoří	budova (LV 546)	27						ano	N
52	st. 776	zast. pl. a nádvoří	budova Není na LV	69						ano	N
53	1780	ostatní plocha	jiná plocha	225						ano	N
54	1781	ostatní plocha	jiná plocha	13						ano	N
55	1783	ostatní plocha	jiná plocha	264						ano	N
56	1784	ostatní plocha	jiná plocha	398						ano	N
34	1785	ostatní plocha	jiná plocha	83						ano	N
	1784	ostatní plocha	jiná plocha	786						ano	N
	1795	ostatní plocha	jiná plocha	91						ano	N
	1795	ostatní plocha	jiná plocha	84						ano	N
	1797	ostatní plocha	jiná plocha	111						ano	N
	1798	ostatní plocha	jiná plocha	29						ano	N
	1799	ostatní plocha	jiná plocha	602						ano	N
	Celkem			834 983							

k. ú. Hamr

č.	Parcela	Druh pozemku	Způsob využití	Výměra [m ²]	Cena v Kč/m ²	Cena celkem Kč	Roční nájemné (Kč) indexace 2011	Roční nájemné (Kč) indexace 2012	DP	Majetek U/N	
1	č. 475/2	ostatní plocha	dobyvací prost.	68 860						ano	U
	Celkem			68 860							

k. ú. Horní Jiretin

č.	Parcela	Druh pozemku	Způsob využití	Výměra [m ²]	Cena v Kč/m ²	Cena celkem Kč	Roční nájemné (Kč) indexace 2011	Roční nájemné (Kč) indexace 2012	DP	Majetek U/N	
1	492/1	ostatní plocha	ostat. komunikace	211						ano	N
2	496/1	ostatní plocha	ostat. komunikace	253						ano	N
3	999	ostatní plocha	jiná plocha	305						ano	N
4	1000	ostatní plocha	manipulační pl.	2 760						ano	N
5	1300/1	ostatní plocha	jiná plocha	280						ano	N
6	1331/9	ostatní plocha	jiná plocha	17						ano	N
7	1332	ostatní plocha	ostat. komunikace	494						ano	N
8	1333	vodní plocha	zemokřesná plocha	1 741						ano	N
9	1335/1	ostatní plocha	ostat. komunikace	3 005						ano	N
10	1335/2	ostatní plocha	ostat. komunikace	1 536						ano	N
11	1336/1	ostatní plocha	dobyvací prost.	22 555						ano	N
12	1336/2	ostatní plocha	dobyvací prost.	4 797						ano	N
13	1348/1	ostatní plocha	ostat. komunikace	1 087						ano	N

14	12982	ostatní plocha	dobyvací prost.	729	ano	N
15	12992	ostatní plocha	dobyvací prost.	889	ano	N
16	12994	ostatní plocha	dobyvací prost.	792	ano	N
17	13731	ostatní plocha	dobyvací prost.	2 759	ano	N
18	13732	vodní plocha	vod. nádrž umělá	2 824	ano	N
19	13734	ostatní plocha	dobyvací prost.	1 471	ano	N
20	13735	ostatní plocha	dobyvací prost.	259	ano	N
21	13736	ostatní plocha	dobyvací prost.	1 049	ano	N
22	1375/1	ostatní plocha	dobyvací prost.	13 276	ano	N
23	1375/10	ostatní plocha	dobyvací prost.	8 298	ano	N
24	1375/2	ostatní plocha	dráha	3 927	ano	N
25	1375/3	ostatní plocha	dráha	28 560	ano	N
26	1375/4	ostatní plocha	dráha	11 848	ano	N
27	1375/5	ostatní plocha	dráha	15 536	ano	N
28	1375/7	ostatní plocha	dráha	18 149	ano	N
29	1376/1	ostatní plocha	dobyvací prost.	375 218	ano	U
30	1376/2	ostatní plocha	jiná plocha	54 730	ano	N
31	1376/3	ostatní plocha	dobyvací prost.	96 752	ano	N
32	1609	ostatní plocha	dobyvací prost.	43	ano	N
33	1610	ostatní plocha	dobyvací prost.	599	ano	N
34	1611	ostatní plocha	dobyvací prost.	857	ano	N
35	č. 1807/1	ostatní plocha	dobyvací prost.	83 714	ano	N
36	2642/1	ostatní plocha	jiná plocha	1 761	ano	N
37	2642/2	ostatní plocha	jiná plocha	2 142	ano	N
38	2694/2	ostatní plocha	dobyvací prost.	439	ano	N
39	2694/1	ostatní plocha	manipulační pl.	6 080	ano	N
40	č. 2700/1	ostatní plocha	dobyvací prost.	2 205 610	ano	N
41	2729/1	ostatní plocha	dobyvací prost.	1 035	ano	N
42	2729/16	ostatní plocha	ostat. komunikace	272	ano	N
43	2729/17	ostatní plocha	ostat. komunikace	282	ano	N
44	2729/2	ostatní plocha	dobyvací prost.	840	ano	N
45	2729/3	ostatní plocha	dobyvací prost.	414	ano	N
46	2729/4	ostatní plocha	ostat. komunikace	2 094	ano	N
47	2729/5	ostatní plocha	ostat. komunikace	69	ano	N
48	2729/6	ostatní plocha	ostat. komunikace	296	ano	N
49	2777/1	vodní plocha	tok přirozený	1 102	ano	N
50	2777/3	ostatní plocha	neplodná půda	284	ano	N
51	2831/2	ostatní plocha	dobyvací prost.	963	ano	N
52	2858/1	ostatní plocha	dobyvací prost.	1 021	ano	N
53	2999/1	ostatní plocha	dobyvací prost.	9 507	ano	N
54	3011/3	ostatní plocha	dobyvací prost.	3 179	ano	N
55	3016/1	ostatní plocha	manipulační pl.	1 512	ano	N
56	3016/3	ostatní plocha	manipulační pl.	520	ano	N
57	3017/1	ostatní plocha	jiná plocha	573	ano	N
58	3017/3	ostatní plocha	manipulační pl.	970	ano	N
59	3017/4	ostatní plocha	manipulační pl.	2 253	ano	N
60	3061/6	ostatní plocha	dobyvací prost.	2 026	ano	N
61	3103/1	ostatní plocha	dobyvací prost.	1 519 075	ano	U
62	3100/11	vodní plocha	vod. nádrž umělá	7 828	ano	N
63	3100/13	vodní plocha	vod. nádrž umělá	4 357	ano	N
64	3100/2	vodní plocha	vod. nádrž umělá	34 247	ano	N
65	3100/3	vodní plocha	tok přirozený	3 244	ano	N
66	3100/5	vodní plocha	zamokřená plocha	4 979	ano	N
67	3100/6	ostatní plocha	dobyvací prost.	33 090	ano	U
68	3252/4	ostatní plocha	dobyvací prost.	356	ano	N
69	3293/3	ostatní plocha	dobyvací prost.	111	ano	N
70	3301/1	ostatní plocha	ostat. komunikace	715	ano	N
71	3301/2	ostatní plocha	ostat. komunikace	235	ano	N
72	3686	ostatní plocha	neplodná půda	468	ano	N
73	3690/2	ostatní plocha	ostat. komunikace	5 622	ano	N
74	3690/7	ostatní plocha	ostat. komunikace	58	ano	N
75	3708	ostatní plocha	ostat. komunikace	650	ano	N
76	3800/4	ostatní plocha	manipulační pl.	7 098	ano	N
77	3811/2	ostatní plocha	jiná plocha	532	ano	N
78	3872	ostatní plocha	dobyvací prost.	4 694	ano	N
79	3873	ostatní plocha	dobyvací prost.	180	ano	N
80	3879/3	ostatní plocha	dobyvací prost.	785	ano	N
81	3942	ostatní plocha	dobyvací prost.	9 085	ano	N
82	4007	ostatní plocha	dobyvací prost.	15 862	ano	N
83	4008	ostatní plocha	dobyvací prost.	22 190	ano	N
84	4010/1	ostatní plocha	dobyvací prost.	157 222	ano	N
85	4010/2	vodní plocha	zamokřená plocha	12 718	ano	N
86	4010/3	vodní plocha	zamokřená plocha	1 909	ano	N
87	4010/4	vodní plocha	tok přirozený	575	ano	N
88	4052/57	ostatní plocha	jiná plocha	90	ano	N
89	4100/1	vodní plocha	zamokřená plocha	16 132	ano	N
90	4182/2	ostatní plocha	dobyvací prost.	813	ano	N
91	4219/12	ostatní plocha	neplodná půda	240	ano	N
92	4219/3	ostatní plocha	ostat. komunikace	87	ano	N
93	4219/5	ostatní plocha	dobyvací prost.	1 217	ano	N
94	4221/1	ostatní plocha	ostat. komunikace	640	ano	N
95	4221/2	ostatní plocha	ostat. komunikace	334	ano	N
96	4269/1	ostatní plocha	dobyvací prost.	1 092	ano	N
97	4269/2	ostatní plocha	dobyvací prost.	17 863	ano	N
98	4269/4	ostatní plocha	dobyvací prost.	667	ano	N
99	4269/6	ostatní plocha	dobyvací	821	ano	N
100	4270/3	ostatní plocha	ostat. komunikace	44	ano	N
101	4307	ostatní plocha	silnice	5 127	ano	N
102	4316/1	ostatní plocha	dobyvací prost.	3 054	ano	N
103	4333/1	vodní plocha	tok přirozený	3 977	ano	N
104	4333/3	vodní plocha	tok přirozený	763	ano	N
105	4344/1	ostatní plocha	dobyvací prost.	31 649	ano	N
106	4344/2	ostatní plocha	ostat. komunikace	1 035	ano	N
107	4373	vodní plocha	tok přirozený	18 667	ano	N
108	4375/1	ostatní plocha	neplodná půda	4 125	ano	N
109	4375/2	vodní plocha	zamokřená plocha	1 081	ano	N
110	5000/1	ostatní plocha	jiná plocha	1 220	ano	N

111	5000/2	vodní plocha	tok přirozený	738					ano	N
112	5000/3	ostatní plocha	jiná plocha	1 151					ano	N
113	5002	vodní plocha	tok přirozený	2 039					ano	N
114	5010	ostatní plocha	jiná plocha	5 761					ano	N
115	5012	ostatní plocha	ostat. komunikace	2 323					ano	N
116	5016	ostatní plocha	nepodlažní půda	1 394					ano	N
117	5017	ostatní plocha	manipulační pl.	6 215					ano	N
118	5019	ostatní plocha	jiná plocha	88					ano	N
119	5027/1	ostatní plocha	dobývací prost.	106 412					ano	N
120	5027/2	ostatní plocha	dobývací prost.	2 039					ano	N
121	5027/3	ostatní plocha	jiná plocha	4 115					ano	N
122	5028/1	ostatní plocha	dobývací prost.	207 380					ano	N
123	5028/3	vodní plocha	vod. nádrž umělá	4 227					ano	N
124	5028/4	ostatní plocha	dobývací prost.	125 918					ano	N
125	5029/2	ostatní plocha	dobývací prost.	53 609					ano	N
126	5121	ostatní plocha	ostat. komunikace	1 655					ano	N
127	5122	vodní plocha	tok přirozený	4 121					ano	N
128	5123/1	vodní plocha	tok přirozený	13 359					ano	N
129	5123/2	ostatní plocha	dobývací prost.	16 896					ano	N
130	5123/3	vodní plocha	tok přirozený	397					ano	N
131	5123/6	vodní plocha	tok přirozený	874					ano	N
132	5216/1	ostatní plocha	jiná plocha	1 593					ano	N
133	5216/2	ostatní plocha	jiná plocha	122					ano	N
134	5216/6	ostatní plocha	jiná plocha	1 367					ano	N
135	5257	ostatní plocha	jiná plocha	1 420					ano	N
136	5266	ostatní plocha	jiná plocha	579					ano	N
137	st. 537	zast. pl. a nádvoří	budova Neni na LV	64					ano	N
138	st. 681	zast. pl. a nádvoří	budova Neni na LV	119					ano	N
139	st. 683	zast. pl. a nádvoří	budova Neni na LV	92					ano	N
140	st. 451	zast. pl. a nádvoří	budova (LV 728)	303					ano	N
141	st. 1032	zast. pl. a nádvoří	bud. vodní d. (LV 122B)	35 102					ano	N
Celkem				5 365 651						

k. ú. Janov

č.	Parcela	Druh pozemku	Způsob využití	Výměra [m ²]	Cena v Kč/m ²	Cena celkem Kč	Roční nájemné (Kč) indexace 2011	Roční nájemné (Kč) indexace 2012	DP	Majetek U/N
1	st. 572	zast. pl. a nádvoří	vodní dílo hrází (LV1934)	793					ano	N
2	st. 574	zast. pl. a nádvoří	vodní dílo hrází (LV1934)	271					ano	N
3	st. 575	zast. pl. a nádvoří	vodní dílo hrází (LV1934)	161					ano	N
4	č. 42/3	ostatní plocha	dobývací prost.	6 114					ano	N
5	č. 42/4	ostatní plocha	dobývací prost.	7 299					ano	N
6	42/6	vodní plocha	tok umělý	2 270					ano	N
7	42/7	ostatní plocha	jiná plocha	391					ano	N
8	č. 100/3	ostatní plocha	dobývací prost.	23 213					ano	N
9	č. 100/7	ostatní plocha	dobývací prost.	4 981					ano	N
10	č. 173	ostatní plocha	dobývací prost.	5 417					ano	N
11	č. 1075	ostatní plocha	dráha	1 193					ano	N
Celkem				52 103						

k. ú. Jezeří

č.	Parcela	Druh pozemku	Způsob využití	Výměra [m ²]	Cena v Kč/m ²	Cena celkem Kč	Roční nájemné (Kč) indexace 2011	Roční nájemné (Kč) indexace 2012	DP	Majetek U/N
3	č. 32/2	ostatní plocha	dobývací prost.	2 051					ano	N
2	č. 35/1	ostatní plocha	dobývací prost.	328 843					ano	N
4	63/2	vodní plocha	tok přirozený	3 138					ano	N
5	63/3	ostatní plocha	ostat. komunikace	1 963					ano	N
6	č. 63/1	ostatní plocha	dobývací prost.	11 039					ano	N
7	63/22	ostatní plocha	manipulační pl.	246					ano	N
8	63/23	ostatní plocha	dobývací prost.	59					ano	N
9	63/25	ostatní plocha	dobývací prost.	2 639					ano	N
10	63/26	ostatní plocha	dobývací prost.	3 172					ano	N
11	63/27	ostatní plocha	ostat. komunikace	2 118					ano	N
12	63/28	ostatní plocha	dobývací prost.	1 864					ano	N
13	63/29	ostatní plocha	dobývací prost.	5 385					ano	N
14	č. 63/3	ostatní plocha	dobývací prost.	1 718					ano	N
15	63/30	ostatní plocha	dobývací prost.	120					ano	N
16	č. 63/4	ostatní plocha	dobývací prost.	101 584					ano	N
17	66/2	ostatní plocha	dobývací prost.	3 174					ano	N
18	66/3	ostatní plocha	dobývací prost.	23 443					ano	N
31	č. 180/4	ostatní plocha	dobývací prost.	1 026					ano	N
23	č. 211/2	ostatní plocha	ostat. komunikace	600					ano	N
24	211/6	ostatní plocha	ostat. komunikace	505					ano	N
25	246/1	ostatní plocha	dobývací prost.	204					ano	N
26	246/2	vodní plocha	tok přirozený	135					ano	N
27	č. 247/1	ostatní plocha	dobývací prost.	543					ano	N
28	247/3	ostatní plocha	dobývací prost.	400					ano	N
29	č. 254/1	ostatní plocha	sílnice	12 144					ano	N
30	258/1	ostatní plocha	dobývací prost.	3 090					ano	N
Celkem				511 204						

k. ú. Komofany

č.	Parcela	Druh pozemku	Způsob využití	Výměra [m ²]	Cena v Kč/m ²	Cena celkem Kč	Roční nájemné (Kč) indexace 2011	Roční nájemné (Kč) indexace 2012	DP	Majetek U/N
1	30/12	ostatní plocha	manipulační pl.	309					ne	N
2	94/17	ostatní plocha	dobývací prost.	10 943					ano	U
3	94/53	ostatní plocha	jiná plocha	3 305					ne	N
4	188/4	ostatní plocha	manipulační pl.	77					ne	N
5	176/7	ostatní plocha	jiná plocha	133					ne	N
6	1082/1	ostatní plocha	dobývací prost.	121 007					ano	U
7	1082/19	vodní plocha	vod. nádrž umělá	76 121					ano	N
8	1082/157	ostatní plocha	dobývací prost.	19 564					ano	N
9	1082/180	ostatní plocha	dobývací prost.	3 665					ne	N
10	1082/232	ostatní plocha	jiná plocha	733					ne	N

11	č. 1593/1	ostatní plocha	jiná plocha	130 002							
12	1593/2	vodní plocha	zamokřená plocha	7 542						ano	N
13	1593/3	ostatní plocha	jiná plocha	115 765						ano	N
14	1593/4	ostatní plocha	manipulační pl.	45 975						ano	N
15	1593/16	ostatní plocha	dobývací prost.	2 067						ano	N
16	1593/19	ostatní plocha	manipulační pl.	1 349						ano	N
17	1593/20	ostatní plocha	manipulační pl.	3 496						ano	N
18	1593/21	ostatní plocha	manipulační pl.	921						ano	N
19	1593/22	ostatní plocha	dráha	386						ano	N
20	2721/2	ostatní plocha	manipulační pl.	2 600						ano	N
21	2721/25	ostatní plocha	ostat. komunikace	6 747						ano	N
22	2721/27	ostatní plocha	ostat. komunikace	4 998						ano	N
23	2721/28	ostatní plocha	manipulační pl.	4 552						ano	N
24	2721/30	ostatní plocha	jiná plocha	5 650						ne	N
25	2721/32	ostatní plocha	dráha	171 936						ne	N
26	2721/49	ostatní plocha	manipulační pl.	666						ano	N
27	2721/50	ostatní plocha	ostat. komunikace	106						ne	N
28	2721/51	ostatní plocha	manipulační pl.	194						ne	N
29	2721/52	ostatní plocha	manipulační pl.	293						ne	N
30	2721/53	ostatní plocha	manipulační pl.	96						ne	N
31	2721/54	ostatní plocha	ostat. komunikace	17						ne	N
32	2721/55	ostatní plocha	ostat. komunikace	137						ne	N
33	2721/59	ostatní plocha	ostat. komunikace	1 598						ne	N
34	2814	ostatní plocha	ostat. komunikace	3 404						ne	N
35	st. 514	zast. pl. a nádvoří	budova Není na LV	62						ne	N
36	st. 523	zast. pl. a nádvoří	budova	110						ne	N
38	st. 531	zast. pl. a nádvoří	budova	123						ne	N
39	st. 532	zast. pl. a nádvoří	budova	66						ne	N
40	st. 533	zast. pl. a nádvoří	budova	55						ne	N
41	st. 536	zast. pl. a nádvoří	budova Není na LV	149						ne	N
43	st. 636	zast. pl. a nádvoří	budova	179						ne	N
44	st. 638	zast. pl. a nádvoří	budova (LV 630)	192						ne	N
45	st. 637	zast. pl. a nádvoří	budova (LV 630)	204						ne	N
46	st. 649	zast. pl. a nádvoří	budova	74						ne	N
47	st. 662	zast. pl. a nádvoří	budova	198						ne	N
48	st. 663	zast. pl. a nádvoří	budova	153						ne	N
49	st. 664	zast. pl. a nádvoří	zbořeniště	368						ne	N
50	st. 665	zast. pl. a nádvoří	budova (LV 630)	580						ne	N
51	st. 738	zast. pl. a nádvoří	budova Není na LV	18						ne	N
52	st. 737	zast. pl. a nádvoří	budova Není na LV	18						ne	N
53	st. 743	zast. pl. a nádvoří	budova (LV 554)	45						ne	N
54	st. 755	zast. pl. a nádvoří	budova	103						ne	N
55	st. 789	zast. pl. a nádvoří	budova	563						ne	N
Celkem				750 038							

k. ú. Most II

č.	Parcela	Druh pozemku	Způsob využití	Výměra [m ²]	Cena v Kč/m ²	Cena celkem Kč	Roční nájemné (Kč) indexace 2011	Roční nájemné (Kč) indexace 2012	DP	Majetek U/N	
1	3487	zast. pl. a nádvoří	budova	604						ne	N
2	3488/1	zast. pl. a nádvoří	budova	1 648						ne	N
3	3489/22	zast. pl. a nádvoří	budova	26						ne	N
4	3488/3	ostatní plocha	ostat. komunikace	278						ne	N
5	3489/7	zast. pl. a nádvoří	budova	207						ne	N
celkem				2 963							

k. ú. Souš

č.	Parcela	Druh pozemku	Způsob využití	Výměra [m ²]	Cena v Kč/m ²	Cena celkem Kč	Roční nájemné (Kč) 2011	Roční nájemné (Kč) 2012	DP	Majetek U/N	
1	1706/3	ostatní plocha	dráha	2 284						ano	N
2	1706/6	ostatní plocha	dráha	10						ano	N
celkem				2 304							

k. ú. Třebušice

č.	Parcela	Druh pozemku	Způsob využití	Výměra [m ²]	Cena v Kč/m ²	Cena celkem Kč	Roční nájemné (Kč) indexace 2011	Roční nájemné (Kč) indexace 2012	DP	Majetek U/N	
1	89/3	ostatní plocha	manipulační pl.	100						ne	N
2	123/1	ostatní plocha	manipulační pl.	17						ano	N
3	131/6	ostatní plocha	dobývací prost.	53						ano	N
4	1160/7	ostatní plocha	dobývací prost.	726						ano	N
5	1248	ostatní plocha	dobývací prost.	909						ano	N
6	1309/23	ostatní plocha	dráha	33 550						ano	N
7	1309/3	ostatní plocha	manipulační pl.	3 593						ano	N
8	1309/32	ostatní plocha	ostat. komunikace	578						ano	N
9	1309/33	ostatní plocha	manipulační pl.	328						ano	N
10	1339	ostatní plocha	jiná plocha	255						ano	N
11	st. 296/2	zast. pl. a nádvoří	budova	798						ne	N
12	st. 337	zast. pl. a nádvoří	budova (LV 103)	77						ne	N
13	st. 338	zast. pl. a nádvoří	budova	86						ne	N
14	st. 339	zast. pl. a nádvoří	budova	286						ano	N
15	st. 340	zast. pl. a nádvoří	zbořeniště	95						ne	N
16	st. 341	zast. pl. a nádvoří	zbořeniště	64						ne	N
17	st. 342	zast. pl. a nádvoří	budova	74						ne	N
18	st. 343	zast. pl. a nádvoří	budova Není na LV	218						ne	N
19	st. 344	zast. pl. a nádvoří	budova	213						ne	N
20	st. 345	zast. pl. a nádvoří	budova	431						ne	N
21	st. 346	zast. pl. a nádvoří	budova	116						ne	N
22	st. 374	zast. pl. a nádvoří	zbořeniště	93						ne	N
24	st. 407	zast. pl. a nádvoří	budova	145						ne	N
Celkem				42 608							

k. ú. Záluží u Litvínova

č.	Parcela	Druh pozemku	Způsob využití	Výměra [m ²]	Cena v Kč/m ²	Cena celkem Kč	Roční nájemné (Kč) Indexace 2011	Roční nájemné (Kč) Indexace 2012	DP	Majetek U/N
1	č. 206/1	ostatní plocha	jiná plocha	5 15 056					ano	N
2	č. 206/3	ostatní plocha	jiná plocha	19 933					ano	N
3	252	ostatní plocha	jiná plocha	7 19					ano	N
4	313	ostatní plocha	jiná plocha	1 331					ano	N
5	č. 1034/3	ostatní plocha	jiná plocha	1 921					ano	N
6	1034/B	vodní plocha	tok umělý	13					ano	N
Celkem				530 973						

k. ú. Kundračice u Chomutova

č.	Parcela	Druh pozemku	Způsob využití	Výměra [m ²]	Cena v Kč/m ²	Cena celkem Kč	Roční nájemné (Kč) Indexace 2011	Roční nájemné (Kč) indexace 2012	DP	Majetek U/N
1	st. 339	zast. pl. a nádvoří	budova	489					ano	N
2	č. 119/1	ostatní plocha	dobývací prost.	1 581 905					ano	N
3	č. 940/2	ostatní plocha	dobývací prost.	427 059					ano	N
4	č. 704/1	ostatní plocha	jiná plocha	15 409					ano	N
5	č. 765	ostatní plocha	manipulační pl.	532 880					ano	N
6	765/1	ostatní plocha	neplodná půda	9 479					ano	N
7	776/1	ostatní plocha	ostat. komunikace	880					ano	N
10	814/12	ostatní plocha	ostat. komunikace	1 358					ano	N
11	814/19	ostatní plocha	neplodná půda	2 225					ano	N
12	č. 819/2	ostatní plocha	dobývací prost.	53 991					ano	N
13	888/1	ostatní plocha	dobývací prost.	29 069					ano	N
14	č. 1151/1	ostatní plocha	ostat. komunikace	1 005					ano	N
15	č. 1162/2	ostatní plocha	sítnice	17 278					ano	N
16	1 166	ostatní plocha	dobývací prost.	828					ano	N
17	č. 1241/1	vodní plocha	tok umělý	9 445					ano	N
18	1241/2	vodní plocha	tok umělý	314					ano	N
19	č. 1242	ostatní plocha	ostat. komunikace	9 020					ano	N
20	č. 1243/1	ostatní plocha	sítnice	38 000					ano	N
21	1243/2	vodní plocha	tok umělý	27					ano	N
celkem				2 729 762						

k. ú. Nové Sedlo nad Blížinou

č.	Parcela	Druh pozemku	Způsob využití	Výměra [m ²]	Cena v Kč/m ²	Cena celkem Kč	Roční nájemné (Kč) Indexace 2011	Roční nájemné (Kč) Indexace 2012	DP	Majetek U/N
	č. 497/20	ostatní plocha	dobývací prostor	1 798					ano	N
Celkem				1 798						

ČÁST B - AKTUÁL. SESTAVA LUAS				Výměra [m ²]	Cena v Kč/m ²	Cena celkem Kč	Roční nájemné (Kč) Indexace 2011	Roční nájemné (Kč) Indexace 2012	DP	Majetek U/N
celkem aktuální sestava				24 609 859						

ČÁST C - KONTROLNÍ SOUČTY				Výměra [m ²]	Cena v Kč/m ²	Cena celkem Kč	Roční nájemné (Kč) Indexace 2011	Roční nájemné (Kč) Indexace 2012	DP	Majetek U/N
DODATEK č. 8 LUAS				24 605 742						
přínůsky				0						
úbytky				0						
změny výměr				4 117						
přesuny mezi společnostmi				0						
změny celkem				4 117						
DODATEK č. 9 LUAS				24 609 859						