

323/08

**DODATEK č. 5/LUAS,**  
**kterým se mění a doplňuje smlouva o nájmu nemovitosti**  
**č. DÚK/Ku/323/2008 ze dne 21. 10. 2008,**  
**ve znění dodatku č. 1 ze dne 1. 6. 2009,**  
**ve znění dodatku č. 2 ze dne 1. 6. 2009,**  
**ve znění dodatku č. 3/LUAS ze dne 30. 6. 2009 a**  
**ve znění dodatku č. 4/LUAS ze dne 26. 1. 2010**

uzavřený mezi smluvními stranami:

**Palivový kombinát Ústí, státní podnik**

se sídlem: Ústí nad Labem, PSČ 400 76  
IČ: 000 07 536  
zapsán: v obchodním rejstříku vedeném KS v Ústí nad Labem, oddíl AXVIII, vložka 433  
bankovní spojení: Komerční banka, a.s., pobočka Most  
číslo účtu: [REDAKCE]  
jednatel: Ing. Petrem Lencem, ředitelem

kontaktní osoba ve věcech technických: [REDAKCE]

(dále jen „Pronajímatel“)

a

**Litvínovská uhelná a.s.**

se sídlem: Most, V. Řezáče 315, PSČ 434 67  
IČ: 286 77 986  
zapsána: v obchodním rejstříku vedeném KS v Ústí nad Labem, oddíl B, vložka 1986  
bankovní spojení: Československá obchodní banka, a. s., pobočka Most  
číslo účtu: [REDAKCE]  
jednatel: Ing. Václav Bobelou, předsedou představenstva a  
Ing. Tomášem Fohlerem, místopředsedou představenstva

kontaktní osoba ve věcech technických: [REDAKCE]

(dále jen i „Nájemce LUAS“)

(Nájemce LUAS spolu s Pronajímatelem „Smluvní strany“)

**Článek I**  
**Úvodní ustanovení**

1. Účelem tohoto Dodatku č. 5/LUAS (dále jen tento „*Dodatek*“) ke Smlouvě o nájmu nemovitosti č. DÚK/Ku/323/2008 ze dne 21. 10. 2008, ve znění pozdějších dodatků, (dále jen „*Smlouva*“) je provést omezení rozsahu Předmětu nájmu ve smyslu čl. VI odst. 8 Smlouvy a provést další změny v rozsahu Předmětu nájmu a výši Nájemného dle dohody Smluvních stran.

## Článek II Předmět nájmu a výše Nájemného

1. Smluvní strany konstatují, že v souladu s čl. V odst. 4 Smlouvy bylo s účinností od 1. 1. 2010 celkové Nájemné zvýšeno o [REDACTED] na částku [REDACTED] ročně bez DPH.
2. Smluvní strany se dohodly na následujících změnách v rozsahu Předmětu nájmu a výši Nájemného:
  - a) V návaznosti na písemné oznámení Nájemce LUAS ve smyslu čl. VI odst. 8 písm. a) Smlouvy se rozsah Předmětu nájmu omezuje o budovy definované v části „A – ZMĚNY – ÚBYTKY“ Přílohy č. 5.5 tohoto Dodatku, v důsledku čehož se snižuje celkové Nájemné o částku [REDACTED] ročně bez DPH, a to s účinností od 1. 11. 2010. Snižování Nájemného se skládá z nájemného za jednotlivé budovy, o které se omezuje rozsah Předmětu nájmu dle předchozí věty, přičemž výše nájemného za tyto jednotlivé budovy je uvedena v části „A – ZMĚNY – ÚBYTKY“ Přílohy č. 5.5 tohoto Dodatku.
  - b) Předmět nájmu se dále rozšiřuje o budovy definované v části „A – ZMĚNY – PŘÍRUSTKY“ Přílohy č. 5.5 tohoto Dodatku, v důsledku čehož se zvyšuje celkové Nájemné o částku [REDACTED] ročně bez DPH, a to s účinností od 1. 11. 2010. Zvýšení Nájemného se skládá z nájemného za jednotlivé budovy, o které se rozšiřuje rozsah Předmětu nájmu dle předchozí věty, přičemž výše nájemného za tyto jednotlivé budovy je uvedena v části „A – ZMĚNY – PŘÍRUSTKY“ Přílohy č. 5.5 tohoto Dodatku.
  - c) V návaznosti na písemné oznámení Nájemce LUAS ve smyslu čl. VI odst. 8 písm. a) Smlouvy se rozsah Předmětu nájmu omezuje o pozemky definované v části „A – ZMĚNY – ÚBYTKY“ Přílohy č. 6.5 tohoto Dodatku, v důsledku čehož se snižuje celkové Nájemné o částku [REDACTED] ročně bez DPH, a to s účinností od 1. 11. 2010. Snižování Nájemného se skládá z nájemného za jednotlivé pozemky, o které se omezuje rozsah Předmětu nájmu dle předchozí věty, přičemž výše nájemného za tyto jednotlivé pozemky je uvedena v části „A – ZMĚNY – ÚBYTKY“ Přílohy č. 6.5 tohoto Dodatku.
  - d) Předmět nájmu se dále rozšiřuje o pozemky definované v části „A – ZMĚNY – PŘÍRUSTKY“ Přílohy č. 6.5 tohoto Dodatku, v důsledku čehož se zvyšuje celkové Nájemné o částku [REDACTED] ročně bez DPH, a to s účinností od 1. 11. 2010. Zvýšení Nájemného se skládá z nájemného za jednotlivé pozemky, o které se rozšiřuje rozsah Předmětu nájmu dle předchozí věty, přičemž výše nájemného za tyto jednotlivé pozemky je uvedena v části „A – ZMĚNY – PŘÍRUSTKY“ Přílohy č. 6.5 tohoto Dodatku.
  - e) V návaznosti na změnu výměr některých pronajatých pozemků se Předmět nájmu dále upravuje o rozdíly ve výměrách pozemků definovaných v části „A – ZMĚNY – ZMĚNY VÝMĚR dle KN“ Přílohy č. 6.5 tohoto Dodatku, v důsledku čehož se snižuje celkové Nájemné o částku [REDACTED] ročně bez DPH, a to s účinností od 1. 11. 2010. Snižování Nájemného se skládá z rozdílu mezi původní a upravenou výší Nájemného za pozemky, u nichž došlo ke změně výměry dle předchozí věty, přičemž výčet těchto pozemků a upravená výše nájemného za tyto jednotlivé pozemky je uvedena v části „A – ZMĚNY – ZMĚNY VÝMĚR dle KN“ Přílohy č. 6.5 tohoto Dodatku.
  - f) Vzhledem k tomu, že důvodem pro omezení rozsahu Předmětu nájmu podle čl. II odst. 2 písm. a) tohoto Dodatku byl převod budovy inv. č. H403803 (N 32150-0) „Centrální řídicí středisko“ na základě Souhlasného prohlášení ze dne 27. 4. 2010, s právními účinky vkladu ke dni 12. 5. 2010, vrátí Pronajímatel Nájemci LUAS přeplatek Nájemného od data účinnosti vkladu do 31. 10. 2010

[redacted] přeplatek Pronajímatel Nájemci vrátí na jeho účet uvedeny v Základě tohoto Dodatku do třiceti dnů ode dne podpisu tohoto Dodatku, a to na základě vystaveného dobropisu.

- g) Vzhledem k tomu, že důvodem pro omezení rozsahu Předmětu nájmu podle čl. II odst. 2 písm. c) tohoto Dodatku byl převod pozemků parcelní č. 14/3, 237/7, 1211/4 a 3446/1, všechny v k. ú. Horní Jiřetín, do správy Pozemkového fondu ČR, a to na základě Ohlášení Pozemkového fondu ČR č. j. 066943/2010/69/Vf ze dne 8. 2. 2010, s právními účinky vkladu ke dni 8. 2. 2010, dále převod pozemku p. č. 1082/21 v k. ú. Komořany do vlastnictví Nájemce LUAS, a to na základě Kupní smlouvy č. DÚK/Sou/477/2009 ze dne 17. 12. 2009, s právními účinky vkladu do katastru nemovitostí ke dni 28. 12. 2009, dále převod pozemku st. p. č. 298/1 v k. ú. Třebovice do vlastnictví společnosti United Energy, a.s., a to na základě Kupní smlouvy č. DÚK/Vo/198/2009 ze dne 8. 7. 2009, s právními účinky vkladu do katastru nemovitostí ke dni 21. 7. 2009, a převod pozemku parcelní č. 1173/3 v k. ú. Třebovice do vlastnictví společnosti KJZ, spol. s r.o., a to na základě Kupní smlouvy se zřízením věcného břemene č. DÚK/Sou/164/2009 ze dne 4. 6. 2009, s právními účinky vkladu do katastru nemovitostí ke dni 11. 6. 2009, vrátí Pronajímatel Nájemci [redacted] Nájemného od data účinnosti výše uvedených vkladů do 31. 10. 2010 ve výši [redacted]

[redacted] přeplatek Pronajímatel Nájemci vrátí na jeho účet uvedeny v Základě tohoto Dodatku do třiceti dnů ode dne podpisu tohoto Dodatku, a to na základě vystaveného dobropisu.

3. [redacted] Nájemné se v důsledku změn dle článku II odst. 2. tohoto Dodatku snižuje o [redacted] a s účinností od 1. 11. 2010 nadále činí **63 137 383,02 Kč** (slovy: sedesat tři miliony jedno sto třicet sedm tisíc tři sta osmdesát tři korun českých a dva haléře) ročně bez DPH.


### Článek III Závěrečná ustanovení


1. Smluvní strany se dohodly, že s pozemky, o něž byl omezen rozsah Předmětu nájmu podle čl. II odst. 2 písm. c) tohoto Dodatku, může Pronajímatel volně nakládat, i když byly uvedeny v žádosti právního předchůdce Nájemce LUAS (tj. společnosti Mostecká uhelná, a.s.) ze dne 20. 10. 2003, doručené právnímu předchůdci Pronajímatele dne 30. 10. 2003.
2. Ostatní práva a povinnosti Smluvních stran se řídí příslušnými ustanoveními Smlouvy, ve znění pozdějších dodatků, jakož i příslušnými ustanoveními obecně závazných právních předpisů, a zůstávají tímto Dodatkem nedotčeny. Termíny použité v tomto Dodatku s počátečním velkým písmenem mají význam, který je jim přiřazen ve Smlouvě, nestanoví-li tento Dodatek jinak.
3. Bude-li některé ustanovení tohoto Dodatku shledáno neplatným nebo nevymahatelným, taková neplatnost nebo nevymahatelnost nezpůsobí neplatnost či nevymahatelnost celého Dodatku s tím, že v takovém případě bude celý Dodatek vykládán tak, jako by neobsahoval jednotlivá neplatná nebo nevymahatelná ustanovení, a v tomto smyslu budou vykládána a vymáhána i práva Smluvních stran vyplývající z tohoto Dodatku. Smluvní strany se dále zavazují, že budou navzájem spolupracovat s cílem nahradit takové neplatné nebo nevymahatelné ustanovení platným a vymahatelným ustanovením, jímž bude dosaženo stejného výsledku (v maximálním možném rozsahu v souladu s právními předpisy), jako bylo zamýšleno ustanovením, jež bylo shledáno neplatným či nevymahatelným.
4. Tento Dodatek je vyhotoven ve čtyřech (4) vyhotoveních s platností originálu, z nichž po dvou vyhotoveních obdrží každá ze Smluvních stran.
5. Tento dodatek nabývá platnosti a účinnosti dnem podpisu Smluvními stranami, přitom platí, že změny v rozsahu Předmětu nájmu a výši Nájemného dle tohoto Dodatku nabývají účinnosti dle čl. II tohoto Dodatku.


6. Ministerstvo průmyslu a obchodu schválilo tento Dodatek svým dopisem č. j. 436/18/10/11110/11100 ze dne 19. 12. 2010.
7. Přílohy č. 5.5 a 6.5 jsou nedílnou součástí tohoto Dodatku.
8. Smluvní strany prohlašují, že tento Dodatek je projevem jejich svobodné a vážné vůle, že ujednání tohoto Dodatku jsou určitá a srozumitelná a na důkaz toho jej podepisují.


V Ústí nad Labem dne 31. 10. 2010 *P. J. J. J.*  
*22. 12. 2010*

V Mostě dne 31. 10. 2010

  
Ing. Petr Lenc  
ředitel

Palivový kombinát Ústí, státní podnik  


  
Ing. Vasil Bobela  
předseda představenstva  
Litvínovská uhelná a.s.

  
Ing. Tomáš Fohler  
místopředseda představenstva  
Litvínovská uhelná a.s.

## ČÁST A - ZMĚNY - PRÍRŮSTKY

## Lokalita Homogenizační drtárna

Inventární číslo	Inventární číslo PKÚ	Budova	p. p. č.	katastrální území	Obec	část obce	č.p.budov	způsob využití	Zastavěná plocha	Roční nájemné (Kč) indexace 2010	Majetek U/N
N403926-0	H403926	Vodní jímka	st.688	Ervénice	Most	Most	neexistuje	Průmyslový objekt	57,65		N
Lokalita Homogenizační drtárna celkem									57,65		

## ČÁST A - ZMĚNY - PRÍRŮSTKY

## přírůstky celkem

p. p. č.	katastrální území	Obec	část obce	č.p.budov	způsob využití	Zastavěná plocha	Roční nájemné (Kč) indexace 2010	Majetek U/N
						57,65		

## ČÁST A - ZMĚNY - ÚBYTKY

## Lokalita Jezeří

Inventární číslo	Inventární číslo PKÚ	Budova	p. p. č.	katastrální území	Obec	část obce	č.p.budov	způsob využití	Zastavěná plocha	Roční nájemné (Kč) indexace 2010	Majetek U/N
N32872-0	H403813	ČS na Šramnickém potoce	st.67	Jezeří	Horní Jiřetín		neexistuje	jiná stavba	-60,00		U
Lokalita Jezeří celkem									-60,00		

## Lokalita ČSA

Inventární číslo	Inventární číslo PKÚ	Budova	p. p. č.	katastrální území	Obec	část obce	č.p.budov	způsob využití	Zastavěná plocha	Roční nájemné (Kč) indexace 2010	Majetek U/N
N21894-0	H403687	Přístřešek ocelový	st. 724	Ervénice	Most	Most	neexistuje	Jiná stavba	-90,00		N
N33907-0	H403832	Sklad zděný	st.718	Ervénice	Most	Most	neexistuje	Jiná stavba	-77,00		N
Lokalita ČSA celkem									-167,00		

## Lokalita Obránců míru

Inventární číslo	Inventární číslo PKÚ	Budova	p. p. č.	katastrální území	Obec	část obce	č.p.budov	způsob využití	Zastavěná plocha	Roční nájemné (Kč) indexace 2010	Majetek U/N
N33883-0	H403821	Sociální budova - 14 buněk	2700/1	Horní Jiřetín	Horní Jiřetín	Horní Jiřetín	neexistuje	Jiná stavba	-13,00		U
N33884-0	H403822	Sklady a dílny MM GO	2700/1	Horní Jiřetín	Horní Jiřetín	Horní Jiřetín	neexistuje	Průmyslový objekt	-153,60		U
N34594-0	H403835	Vrátkovna	2700/1	Horní Jiřetín	Horní Jiřetín	Horní Jiřetín	neexistuje	Jiná stavba	-128,10		N
Lokalita Obránců míru celkem									-294,70		

## Lokalita : ÚUK

Inventární číslo	Inventární číslo PKÚ	Budova	p. p. č.	katastrální území	Obec	část obce	č.p.budov	způsob využití	Zastavěná plocha	Roční nájemné (Kč) indexace 2010	Majetek U/N
N11518-0	H403535	Přístřešek ocelový	st.529	Komořany	Most	Most	neexistuje	Průmyslový objekt	-90,00		N
N5480-0	H403405	Sklad a šatny	539/2	Komořany	Most	Most	183	Průmyslový objekt	-239,20		N
		Sklad a šatny celkem							-478,40		
N5455-0	H403396	Útulěk pracovníků dopravy	st.516	Komořany	Most	Most	neexistuje	Průmyslový objekt	-65,45		N

N32150-0	H403803	Centrální řídicí středisko							-1 289,75			
									-1 289,75			
										-1 289,75		
		Centrální řídicí středisko celkem								-3 869,25		
Lokalita UUK celkem											-4 503,10	

ČÁST A - ZMĚNY - ÚBYTKY	p. p. č.	katastrální území	Obec	část obce	č.p.budov	způsob využití	Zastavěná plocha	Roční nájemné (Kč) indexace 2010	Majetek U/N
úbytky celkem							-5 025,40		

ČÁST A - ZMĚNY - PŘESUNY MEZI SPOLEČNOSTMI	p. p. č.	katastrální území	Obec	část obce	č.p.budov	způsob využití	Zastavěná plocha	Roční nájemné (Kč) indexace 2010	Majetek U/N
přesuny mezi společnostmi celkem							0,00	0,00	

ČÁST A - ZMĚNY - ZMĚNY CELKEM	p. p. č.	katastrální území	Obec	část obce	č.p.budov	způsob využití	Zastavěná plocha	Roční nájemné (Kč) indexace 2010	Majetek U/N
změny celkem							-4 967,75		

#### ČÁST B - AKTUALNÍ SESTAVA

##### Lokalita Jezeří

Inventurní číslo	Inventurní číslo PKÚ	Budova	p. p. č.	katastrální území	Obec	část obce	č.p.budov	způsob využití	Zastavěná plocha	Roční nájemné (Kč) indexace 2010	Majetek U/N
N29937-0	H403776	Čerpací stanice "C"	819/2	Kundratice	Vysoká Pec	Vysoká Pec	neexistuje	Jiná stavba	30,00		N
Lokalita Jezeří celkem									30,00		

##### Lokalita Kundratice

Inventurní číslo	Inventurní číslo PKÚ	Budova	p. p. č.	katastrální území	Obec	část obce	č.p.budov	způsob využití	Zastavěná plocha	Roční nájemné (Kč) indexace 2010	Majetek U/N
N21963-0	H403888	Čerpací stanice	st. 339	Kundratice	Vysoká Pec	Vysoká Pec	neexistuje	Stavba tech. vybavení	69,00		N
Lokalita kundratice celkem									69,00		

##### Lokalita Tábor 7

Inventurní číslo	Inventurní číslo PKÚ	Budova	p. p. č.	katastrální území	Obec	část obce	č.p.budov	způsob využití	Zastavěná plocha	Roční nájemné (Kč) indexace 2010	Majetek U/N
N33558-0	H403818	Budova ČOV na táboře 7	st. 649	Komofany	Most	Most	neexistuje	Jiná stavba	75,52		N
Lokalita Tábor 7 celkem									75,52		

##### Lokalita HBZS

Inventurní číslo	Inventurní číslo PKÚ	Budova	p. p. č.	katastrální území	Obec	část obce	č.p.budov	způsob využití	Zastavěná plocha	Roční nájemné (Kč) indexace 2010	Majetek U/N
N212-0	H403320	Svařovna	3488/25	Most II	Most	Most	neexistuje	Jiná stavba	74,70		N
N2-0	H403313	Vrátnice	3488/24	Most II	Most	Most	neexistuje	Jiná stavba	23,10		N
N3-0	H403314	Rampa	3488/26	Most II	Most	Most	neexistuje	Jiná stavba	80,00		N

N10677-0	H403503	Budova	3488/6	Most II	Most	Most	2332	Obj. obc. vybavenosti	625,40	N
		<i>Budova celkem</i>							625,40	
									<i>1 250,80</i>	
N10678-0	H403504	Budova obytná	3487	Most II	Most	Most	2206	Obj. obc. vybavenosti	57,96	N
		<i>Budova obytná celkem</i>							57,96	
									<i>115,92</i>	
N10679-0	H403505	Garáže u HBZS - přístavba	3488/20	Most II	Most	Most	neexistuje	Obj. obc. vybavenosti	98,10	N
N10680-0	H403506	Sklad tlakových lahví CO <sub>2</sub>	3488/22,23	Most II	Most	Most	neexistuje	Jiná stavba	36,05	N
N10681-0	H403507	Zkušebna tlakových nádob	3488/7	Most II	Most	Most	neexistuje	Jiná stavba	208,00	N
N10682-0	H403508	Garáže	3493/2	Most II	Most	Most	neexistuje	Jiná stavba	21,00	N
N10683-0	H403509	Garáže	3493/2	Most II	Most	Most	neexistuje	Jiná stavba	21,00	N
N10684-0	H403510	Garáže	3493/2	Most II	Most	Most	neexistuje	Jiná stavba	21,00	N
N10685-0	H403511	Garáže	3493/2	Most II	Most	Most	neexistuje	Jiná stavba	21,00	N
N10686-0	H403512	Garáže	3493/2	Most II	Most	Most	neexistuje	Jiná stavba	21,00	N
N10687-0	H403513	Garáže	3493/2	Most II	Most	Most	neexistuje	Jiná stavba	21,00	N
N10688-0	H403514	Garáže	3493/2	Most II	Most	Most	neexistuje	Jiná stavba	21,00	N
N10689-0	H403515	Garáže	3493/2	Most II	Most	Most	neexistuje	Jiná stavba	21,00	N
N10690-0	H403516	Garáže	3493/2	Most II	Most	Most	neexistuje	Jiná stavba	21,00	N
N10691-0	H403517	Garáže	3493/2	Most II	Most	Most	neexistuje	Jiná stavba	21,00	N
N10692-0	H403518	Kuželna HBZS	3488/8	Most II	Most	Most	neexistuje	Jiná stavba	372,00	N
<b>Lokalita HBZS celkem</b>									<b>2 468,67</b>	

#### Lokalita Homogenizační drtina

Inventurní číslo	Inventurní číslo PKÚ	Budova	p. p. č.	katastrální území	Obec	část obce	č.p.budov	způsob využití	Zastavěná plocha	Roční nájemné (Kč) indexace 2010	Majetek U/N
N31691-0	H403801	Sklad ocelový	st. 806	Ervěnice	Most	Most	neexistuje	Průmyslový objekt	278,16		U
N35491-0	H403840	Úpravna vody	st. 810	Ervěnice	Most	Most	neexistuje	Stavba tech. vybavení	206,64		U
N25935-0			st. 686	Ervěnice	Most	Most	neexistuje	Průmyslový objekt	279,50		U
									279,50		
	H403750	Nakládací stanice I.							279,50		
									279,50		
			<i>Nakládací stanice I celkem</i>							<i>1 397,50</i>	
N31692-0	H403802	Sklad ocelový	st. 805	Ervěnice	Most	Most	neexistuje	Průmyslový objekt	451,00		N
N35375-0	H403839	Útulek - svačinárna	st. 773	Ervěnice	Most	Most	neexistuje	Jiná stavba	57,60		N
N790-0	H403327	Autobusová čekárna	st. 673	Komořany	Most	Most	neexistuje	Jiná stavba	52,50		N
N403926-0	H403926	Vodní jímka	st.688	Ervěnice	Most	Most	neexistuje	Průmyslový objekt	57,65		N
<b>Lokalita Homogenizační drtina celkem</b>									<b>2 501,05</b>		

#### Lokalita ČSA

Inventurní číslo	Inventurní číslo PKÚ	Budova	p. p. č.	katastrální území	Obec	část obce	č.p.budov	způsob využití	Zastavěná plocha	Roční nájemné (Kč) indexace 2010	Majetek U/N
N33905-0	H403830	Sklad krytý RD Jeseník	st.673	Ervěnice	Most	Most	neexist.	průmyslový objekt	374,00		N
N3814-0	H403374	Údržbářská základna	st. 338	Ervěnice	Most	Most	neexistuje	Průmyslový objekt	185,60		N
N35882-0	H403844	Sklad náhradních dílů	st. 725	Ervěnice	Most	Most	neexistuje	Jiná stavba	292,60		N
N3817-0	H403375	Dílna na povrchu - obrobna	st. 570	Ervěnice	Most	Most	neexistuje	Průmyslový objekt	5 090,84		U
N6956-0	H403418	Elektrodílna na ČSA	st. 586	Ervěnice	Most	Most	neexistuje	Průmyslový objekt	1 576,41		N
N6964-0	H403420	Investiční sklad	st. 585	Ervěnice	Most	Most	neexistuje	Průmyslový objekt	470,50		N
N14120-0	H403561	Přístřešek ocelový UNIMONT	st. 732	Ervěnice	Most	Most	neexistuje	Jiná stavba	88,00		N
N14826-0	H403565	Skládovací hala sklolaminátová	st. 733	Ervěnice	Most	Most	neexistuje	Jiná stavba	429,40		N
N30741-0	H403790	Budova garáže - dílna montážní	st.575/3	Ervěnice	Most	Most	neexistuje	Garáž	231,00		N

N33898-0	H403823	Sklad Stavoservis 10 A	st. 7	Ervěnice	Most	Most	neexistuje	Jiná stavba	316,40		N
N3837-0	H403380	Sklad ochranných pomůcek	st.299/2	Ervěnice	Most	Most	neexistuje	Průmyslový objekt	250,48		N
N3843-0	H403381	Sklad kyslíku, plynu, kov. uhlí	st.572	Ervěnice	Most	Most	neexistuje	Průmyslový objekt	88,45		N
N6955-0	H403417	Sklad olejů a nafty	st. 573/1	Ervěnice	Most	Most	neexistuje	Jiná stavba	239,21		N
N20176-0	H403623	Transformovna na starém záv.	st. 633	Ervěnice	Most	Most	neexistuje	Průmyslový objekt	116,38		N
N25389-0	H403741	Hydroforová stanice	st. 742	Ervěnice	Most	Most	neexistuje	Jiná stavba	157,97		N
N33634-0	H403819	Skladovací hala hořavin	st. 573/2	Ervěnice	Most	Most	neexistuje	Jiná stavba	236,50		U
N3832-0	H403377	Garáže včetně dílny	st. 575/1	Ervěnice	Most	Most	neexistuje	Garáž	312,06		U
			st. 577	Ervěnice	Most	Most	neexistuje	Průmyslový objekt	527,33		
N3835-0	H403378	Sdělovací dílna ČSA							527,33		U
		<i>Sdělovací dílna ČSA celkem</i>							1 054,65		
N3944-0	H403382	Údržbářská dílna	st. 578	Ervěnice	Most	Most	neexistuje	Průmyslový objekt	223,11		U
N14825-0	H403564	Hala skladovací sklolaminátová	st. 734	Ervěnice	Most	Most	neexistuje	Jiná stavba	429,40		N
N15194-0	H403568	Sklad dílců pro MM	st. 722	Ervěnice	Most	Most	neexistuje	Jiná stavba	286,00		U
N16115-0	H403591	Garáže nákladní 5 stání	st. 632	Ervěnice	Most	Most	neexistuje	Garáž	180,36		U
N26874-0	H403757	Garáže osobních vozů	st. 741	Ervěnice	Most	Most	neexistuje	Jiná stavba	215,31		N
N26876-0	H403758	Sklad řeziva, stavebního mater.	st. 743	Ervěnice	Most	Most	neexistuje	Jiná stavba	345,94		N
N26877-0	H403759	Sklad PO+CO, truhlárna	st. 272	Ervěnice	Most	Most	neexistuje	Průmyslový objekt	972,00		N
			st.729	Ervěnice	Most	Most	neexistuje	Jiná stavba	533,82		
N26879-0	H403760	Zdravotní středisko							533,82		U
		<i>Zdravotní středisko celkem</i>							1 067,63		
			st.729	Ervěnice	Most	Most	neexistuje	Jiná stavba	874,31		
N26881-0	H403761	Závodní kuchyně a jídelna							874,31		N
		<i>Závodní kuchyně a jídelna celkem</i>							1 748,62		
N33464-0	H403814	Hala HUSAR	st.768	Ervěnice	Most	Most	neexistuje	Jiná stavba	152,00		N
N33465-0	H403815	Hala HUSAR	st.769	Ervěnice	Most	Most	neexistuje	Jiná stavba	247,00		N
N33466-0	H403816	Hala HUSAR	st.770	Ervěnice	Most	Most	neexistuje	Jiná stavba	244,40		N
N33899-0	H403824	Sklad Stavoservis 10 B	st.713	Ervěnice	Most	Most	neexistuje	Jiná stavba	316,40		N
N33900-0	H403825	Sklad Stavoservis 10 C	st.714	Ervěnice	Most	Most	neexistuje	Jiná stavba	316,40		N
N33901-0	H403826	Sklad Stavoservis 14 A	st.716	Ervěnice	Most	Most	neexistuje	Jiná stavba	316,40		N
N33902-0	H403827	Sklad Stavoservis 16 A	st.715	Ervěnice	Most	Most	neexistuje	Jiná stavba	179,20		N
N33903-0	H403828	Sklad Stavoservis 18 C	st.717	Ervěnice	Most	Most	neexistuje	Jiná stavba	316,40		N
N25394-0	H403742	Výměníková stanice - hala	st.820	Ervěnice	Most	Most	neexistuje	Stavba tech. vybavení	360,01		N
N6962-0	H403419	Svépomocná dílna	st.578	Ervěnice	Most	Most	neexistuje	Průmyslový objekt	221,98		U
N35911-0	H403846	Hradlo OM 7	st.602	Komořany	Most	Most	neexist.	Jiná stavba	70,00		N
<b>Lokalita ČSA celkem</b>									<b>19 719,01</b>		

Lokalita Obránců míru

Inventurní číslo	Inventurní číslo PKÚ	Budova	p. p. č.	katastrální území	Obec	část obce	č.p.budov	způsob využití	Zastavěná plocha	Roční nájemné (Kč) indexace 2010	Majetek U/N
N34508-0	H403834	Sklad mazadel	st. 635	Komořany	Most	Most	neexistuje	Jiná stavba	177,00		U
N10196-0	H403467	Přístřešek pro motocykl	st.817	Ervěnice	Most	Most	neexistuje	Jiná stavba	35,20		N
N829-0	H403340	Garáže na novém závodě	st.811	Ervěnice	Most	Most	neexistuje	Garáž	117,60		N
N830-0	H403341	Garáže na novém závodě	st.812	Ervěnice	Most	Most	neexistuje	Garáž	499,80		N
			st.813	Ervěnice	Most	Most	neexistuje	Jiná stavba	415,80		
N834-0	H403343	Administrativní budova na OM							415,80		U
		<i>Administrativní budova na OM celkem</i>							831,60		
N835-0	H403344	Vrátnice a stážnice	st.815	Ervěnice	Most	Most	neexistuje	Jiná stavba	287,12		U
<b>Lokalita Obránců míru celkem</b>									<b>1 928,32</b>		



Inventurní číslo	Inventurní číslo PKÚ	Budova	p. p. č.	katastrální území	Obec	část obce	č.p.budov	způsob využití	Zastavěná plocha	Roční nájemné (Kč) indexace 2010	Majetek U/N
N31651-0	H403799	Hradlo D 8	st.538	Komořany	Most	Most	neexistuje	Průmyslový objekt	202,73		U
									202,73		
		<i>Hradlo D 8 celkem</i>								405,45	
N9442-0	H403429	Přístřešek ocelový Unimont	st.531	Komořany	Most	Most	neexistuje	Průmyslový objekt	137,25		N
N5446-0	H403393	Garáž pro motorové kol. vozíky	st.532	Komořany	Most	Most	neexistuje	Garáž	71,04		N
N5443-0	H403392	Sklad nářadí traťové údržby	st.533	Komořany	Most	Most	neexistuje	Průmyslový objekt	71,10		N
N13762-0	H403556	Útulak u výkopu	ost.232/1	Holešice	Malé Březno		neexistuje	Jiná stavba	0,00		N
N13986-0	H403557	Sklad olejů a mazadel zděný	st.534	Komořany	Most	Most	neexistuje	Průmyslový objekt	18,09		N
N30659-0	H403787	Dílny technického rozvoje	st.788	Komořany	Most	Most	neexistuje	skladování	558,00		N
N5421-0	H403386	Sociální budova na roštích	st.528	Komořany	Most	Most	neexistuje	Jiná stavba	74,40		N
N5451-0	H403394	Sklad nářadí traťové údržby T 9	st.520	Komořany	Most	Most	neexistuje	Průmyslový objekt	60,00		N
N14857-0	H403566	Trolejářské dílny	st.521	Komořany	Most	Most	neexistuje	Průmyslový objekt	577,85		U
N12247-0	H403539	Vrátnice ÚU Komořany	st.523	Komořany	Most	Most	neexistuje	Jiná stavba	141,57		U
N5431-0	H403390	Dílna oprávněných žel. vagonů	st.524	Komořany	Most	Most	neexistuje	Průmyslový objekt	66,95		N
N5470-0	H403401	Kovodílny	st.526/1	Komořany	Most	Most	neexistuje	Průmyslový objekt	789,04		N
N5471-0	H403402	Jídelna a koupelna	st.526/2	Komořany	Most	Most	neexistuje	Průmyslový objekt	240,50		N
N5412-0	H403384	Pásové tunely A, B	4	Komořany	Most	Most	neexistuje	Jiná stavba	223,58		N
N5469-0	H403400	Rozvodna ÚUK R 2	st.512	Komořany	Most	Most	neexistuje	Průmyslový objekt	52,88		U
N5423-0		Nakládací zásobník	st.512	Komořany	Most	Most	neexistuje	Průmyslový objekt	3 176,11		N
								3 176,11			
									3 176,11		
									3 176,11		
									2 626,75		
									2 284,95		
									2 294,95		
				<i>Nakládací zásobník celkem</i>						23 097,20	
N30448-0	H403779	Přesýpací stanice č. 1	st.662	Komořany	Most	Most	neexistuje	Jiná stavba	146,25		U
N30450-0	H403781	Přesýpací stanice č. 2	st.663	Komořany	Most	Most	neexistuje	Jiná stavba	130,00		U
N5408-0, N5468-0		Třídírna a mezistavba + rozvodna A	st.375	Třebošice	Most	Most	neexistuje	Průmyslový objekt	4 201,00		N
								4 201,00			
									2 426,00		
									2 476,00		
									2 426,00		
		<i>Třídírna a mezistavba celkem</i>						15 730,00			
N5479-0	H403404	Administrativní budova	st.295	Třebošice	Most	Most	neexistuje	Jiná stavba	1 829,00		U
									1 445,50		
		<i>Administrativní budova celkem</i>						3 274,50			
N5491-0	H403407	Elektrodílna	st.288/2	Třebošice	Most	Most	283	Průmyslový objekt	955,35		U
N23207-0	H403701	Garáž "B"	st.299	Třebošice	Most	Most	neexistuje	Garáž	175,77		N
N29965-0	H403777	Garáž "A"	st.346	Třebošice	Most	Most	neexistuje	Garáž	117,18		U
			st.296	Třebošice	Most	Most	neexistuje	Průmyslový objekt	533,23		
N32150-0	H403803	Centrální řídicí středisko							533,23		N
									533,23		
										533,23	
		<i>Centrální řídicí středisko celkem</i>							1 599,68		
N20917-0	H403680	Přístřešek ocelový	st.341	Třebošice	Most	Most	neexistuje	skladování	94,10		N
N12335-0	H403540	Přístřešek ocelový (zbořeniště)	st.340	Třebošice	Most	Most	neexistuje	skladování	94,10		N

N30622-0	H403786	Transformovna	st.3	Třebošice	Most	Most	neexistuje	Průmyslový objekt	274,50	U
									235,75	
			235,75							
	<i>Transformovna celkem</i>							746,00		
N31264-0	H403795	Hradlo D 9	st.292, st.338	Třebošice	Most	Most	neexistuje	Průmyslový objekt	134,75	U
									134,75	
			88,32							
	<i>Hradlo D 9 celkem</i>							357,82		
N820-0	H403333	Usměrnovací stanice	st.213	Třebošice	Most	Most	neexistuje	stavba pro dopravu	864,00	
N5457-0	H403398	Hradlo SHD 3	st.215	Třebošice	Most	Most	neexistuje	stavba pro dopravu	97,60	N
								73,60		
			73,60							
	<i>Hradlo SHD 3 celkem</i>							244,80		
N12737-0	H403549	Budova stykovny	st.512	Komořany	Most	Most	neexistuje	Průmyslový objekt	128,64	U
N12234-0	H403538	Hydroforová stanice	st.513	Komořany	Most	Most	neexistuje	Průmyslový objekt	54,28	U
N29868-0	H403775	Čistírna důl vod	st.314	Třebošice	Most	Most	neexistuje	Stavba tech. vybavení	472,00	N
N30540-0	H403782	Hala HU na CDV	st.383	Třebošice	Most	Most	neexistuje	Jiná stavba	186,00	N
N30542-0	H403783	Dílňa zděná na CDV	st.382	Třebošice	Most	Most	neexistuje	Jiná stavba	86,00	N
N30449-0	H403780	Naklad.stanice na koleji č.9	st.664	Komořany	Most	Most	neexist.	průmyslový objekt	392,20	U
N5603-0	H403410	Přístřešek pro kola a motocykly	st.523	Komořany	Most	Most	neexist.	průmyslový objekt	60,00	N
N31149-0	H403794	Čerpací stanice	st.349	Třebošice	Most	Most	neexist.	průmyslový objekt	206,70	U
N32466-0	H403811	Plechový sklad	st.342	Třebošice	Most	Most	neexist.	průmyslový objekt	88,00	N
N5430-0	H403389	Voz.slужba+soc.zařizení	st.291	Třebošice	Most	Most	neexist.	průmyslový objekt	138,60	N
N17910-0	H403601	Garáže B	st.297	Třebošice	Most	Most	neexist.	garáž	562,18	N
N32457-0	H403810	Budova - LIKUS	st.344, st.345	Třebošice	Most	Most	neexist.	průmyslový objekt	1467,75	N
N5414-0	H403385	Úpravna 10 - 80	st.375	Třebošice	Most	Most	neexist.	průmyslový objekt	3060,00	N
N5478-0	H403403	Laboratoř 40x7,5x8,5	st.375	Třebošice	Most	Most	neexist.	průmyslový objekt	320,00	U
N28542-0	H403754	Transformovna - mobilní	1082/64	Komořany	Most	Most	neexist.	jiná stavba	12,51	N
N403941-0	H403941	Garáž dreziny	st.755	Komořany	Most	Most	neexist.	průmyslový objekt	106,60	U
<b>Lokalita UUK celkem</b>									<b>58 435,88</b>	

ostatní

Inventární číslo	Inventární číslo PKÚ	Budova	p. p. č.	katastrální území	Obec	část obce	č.p.budov	způsob využití	Zastavěná plocha	Roční nájemné (Kč) indexace 2010	Majetek U/N
N13995-0	H403558	Hradlo D 11	st.247	Třebošice	Most	Most	neexist.	stavba pro dopravu	389,00		N
N30738-0	H403789	Hradlo D 10	st.407	Třebošice	Most	Most	neexist.	stavba pro dopravu	555,00		N
<b>ostatní celkem</b>									<b>944,00</b>		

ČÁST B - AKTUÁLNÍ SESTAVA LUAS	p. p. č.	katastrální území	Obec	část obce	č.p.budov	způsob využití	Zastavěná plocha	Roční nájemné (Kč) indexace 2010	Majetek U/N
<b>celkem</b>							<b>86 171,44</b>		

ČÁST C - KONTROLNÍ SOUČTY	p. p. č.	katastrální území	Obec	část obce	č.p.budov	způsob využití	Zastavěná plocha	Roční nájemné (Kč) indexace 2010	Majetek U/N
<b>DODATEK č. 4 LUAS</b>							<b>91 139,19</b>		
přirůstky							57,65		
úbytky							-5 025,40		
přesuny mezi společnostmi							0,00		
<b>změny celkem</b>							<b>-4 967,75</b>		
<b>DODATEK č. 5 LUAS</b>							<b>86 171,44</b>		

## ČÁST A - ZMĚNY - PŘÍRŮSTKY

k.ú. Komořany u Mostu

č.	Parcela	Druh pozemku	Způsob využití	Výměra [m <sup>2</sup> ]	Cena v Kč/m <sup>2</sup>	Cena celkem Kč	Roční nájemné (Kč) indexace 2010	DP	Majetek U/N
1	st. 649	zast. pl. a nádvoří	budova (LV 93)	74					
	celkem			74					

## ČÁST A - ZMĚNY - PŘÍRŮSTKY

	Výměra [m <sup>2</sup> ]	Cena v Kč/m <sup>2</sup>	Cena celkem Kč	Roční nájemné (Kč) indexace 2010	DP	Majetek U/N
přírůstky celkem	74					

## ČÁST A - ZMĚNY - ÚBYTKY

k. ú. Albrechtice u Mostu

č.	Parcela	Druh pozemku	Způsob využití	Výměra [m <sup>2</sup> ]	Cena v Kč/m <sup>2</sup>	Cena celkem Kč	Roční nájemné (Kč) indexace 2010	DP	Majetek U/N
1	12	ostatní plocha	dobývací prost.	-680				ano	N
2	18	ostatní plocha	dobývací prost.	-1 566				ano	N
3	č.39/1	ostatní plocha	dobývací prost.	-31 351				ano	N
4	č.151/1	ostatní plocha	dobývací prost.	-15 790				ano	N
5	č.151/2	ostatní plocha	jiná plocha	-6 303				ano	N
6	č.151/6	ostatní plocha	dobývací prost.	-11 956				ano	N
7	662/2	ostatní plocha	dobývací prost.	-127				ano	N
	celkem			-67 772					

k. ú. Horní Jířetín

č.	Parcela	Druh pozemku	Způsob využití	Výměra [m <sup>2</sup> ]	Cena v Kč/m <sup>2</sup>	Cena celkem Kč	Roční nájemné (Kč) indexace 2010	DP	Majetek U/N
1	14/3	zahradka		-291				ano	N
2	237/7	zahradka		-248				ano	N
3	1211/4	zahradka		-240				ano	N
4	3446/1	zahradka		-107				ano	N
	celkem			-886					

k. ú. Třebošice

č.	Parcela	Druh pozemku	Způsob využití	Výměra [m <sup>2</sup> ]	Cena v Kč/m <sup>2</sup>	Cena celkem Kč	Roční nájemné (Kč) indexace 2010	DP	Majetek U/N
1	1173/3	ostatní plocha	dráha	-36				ano	N
2	st.298/1	zast. pl. a nádvoří	budova	-882				ne	N
	celkem			-918					

k. ú. Komořany u Mostu

č.	Parcela	Druh pozemku	Způsob využití	Výměra [m <sup>2</sup> ]	Cena v Kč/m <sup>2</sup>	Cena celkem Kč	Roční nájemné (Kč) indexace 2010	DP	Majetek U/N
1	1082/21	ostatní plocha	dobývací prost.	-83 373				ano	N
2	st.530	zast. pl. a nádvoří	budova	-95				ne	N
3	st.608	zast. pl. a nádvoří	budova	-929				ne	N
4	st.658	zast. pl. a nádvoří	budova	-553				ne	N
5	st.660	zast. pl. a nádvoří	budova	-110				ne	N
6	st.661	zast. pl. a nádvoří	zbojeniště	-237				ne	N
	celkem			-85 297					

k. ú. Jezeří

č.	Parcela	Druh pozemku	Způsob využití	Výměra [m <sup>2</sup> ]	Cena v Kč/m <sup>2</sup>	Cena celkem Kč	Roční nájemné (Kč) indexace 2010	DP	Majetek U/N
3	č. 32/2	ostatní plocha	dobývací prost.	-7 058				ano	N

4	č.35/1	ostatní plocha	dobývací prost.	-9 443				ano	N
5	43/2	ostatní plocha	dobývací prost.	-2 384				ano	N
8	č.63/1	ostatní plocha	dobývací prost.	-3 671				ano	N
16	č.63/3	ostatní plocha	dobývací prost.	-3 361				ano	N
18	č.63/4	ostatní plocha	dobývací prost.	-440				ano	N
31	č.180/4	ostatní plocha	dobývací prost.	-10 886				ano	N
32	č.180/5	ostatní plocha	dobývací prost.	-29 052				ano	N
19	180/10	ostatní plocha	dobývací prost.	-135				ano	N
36	208/3	ostatní plocha	ostat.komunikace	-838				ano	N
38	č.211/2	ostatní plocha	ostat.komunikace	-988				ano	N
44	č.247/1	ostatní plocha	dobývací prost.	-376				ano	N
45	č.254/1	ostatní plocha	silnice	-11 448				ano	N
	celkem			-80 080					

k. ú. Dřínov

č.	Parcela	Druh pozemku	Způsob využití	Výměra [m <sup>2</sup> ]	Cena v Kč/m <sup>2</sup>	Cena celkem Kč	Roční nájemné (Kč) indexace 2010	DP	Majetek U/N
22	č. 483/2	ostatní plocha	dobývací prost.	-3 552				ano	N
35	č. 612	ostatní plocha	dobývací prost.	-351				ano	N
36	č. 613	ostatní plocha	silnice	-633				ano	N
	celkem			-4 536					

k. ú. Kundračice

č.	Parcela	Druh pozemku	Způsob využití	Výměra [m <sup>2</sup> ]	Cena v Kč/m <sup>2</sup>	Cena celkem Kč	Roční nájemné (Kč) indexace 2010	DP	Majetek U/N
2	č. 119/1	ostatní plocha	dobývací prost.	-13 488				ano	N
3	č. 640/2	ostatní plocha	dobývací prost.	-53 291				ano	N
4	č.704/1	ostatní plocha	dobývací prost.	-47 930				ano	N
5	č.755	ostatní plocha	manipulační pl.	-34 430				ano	N
8	776/33	ostatní plocha	neplodná půda	-20 981				ano	N
9	776/44	ostatní plocha	ostat.komunikace	-2 295				ano	N
12	č.819/2	ostatní plocha	dobývací prost.	-11 581				ano	N
14	č.1151/1	ostatní plocha	ostat.komunikace	-2 013				ano	N
15	č.1162/2	ostatní plocha	silnice	-14 893				ano	N
17	č.1241/1	vodní plocha	tok umělý	-776				ano	N
19	č.1242	ostatní plocha	ostat.komunikace	-1 510				ano	N
20	č. 1243/1	ostatní plocha	silnice	-4 090				ano	N
	celkem			-207 278					

ČÁST A - ZMĚNY - ÚBYTKY

Výměra [m <sup>2</sup> ]	Cena v Kč/m <sup>2</sup>	Cena celkem Kč	Roční nájemné (Kč) indexace 2010	DP	Majetek U/N
úbytky celkem	-446 767				

ČÁST A - ZMĚNY - ZMĚNY VÝMĚR dle KN

k. ú. Ervénice

č.	Parcela	Druh pozemku	Způsob využití	Výměra [m <sup>2</sup> ]	Cena v Kč/m <sup>2</sup>	Cena celkem Kč	Roční nájemné (Kč) indexace 2010	DP	Majetek U/N
1	st.735	zast. pl. a nádvoří	budova	-264	50,00	-13 200,00	-338,25	ano	N
2	1783	ostatní plocha	jiná plocha	264	50,00	13 200,00	338,25	ano	N
3	st.739	zast. pl. a nádvoří	budova	-398	50,00	-19 900,00	-509,94	ano	N
4	1784	ostatní plocha	jiná plocha	398	50,00	19 900,00	509,94	ano	N
	celkem			0		0,00	0,00		

k. ú. Komořany u Mostu

č.	Parcela	Druh pozemku	Způsob využití	Výměra [m <sup>2</sup> ]	Cena v Kč/m <sup>2</sup>	Cena celkem Kč	Navýš. nájem. indexace 2010	DP	Majetek U/N
1	st.659	zast. pl. a nádvoří	budova	-351				ne	N
2	2721/30	ostatní plocha	jiná plocha	351				ne	N
3	st.670	zast. pl. a nádvoří	budova	-71				ano	N
4	1593/3	ostatní plocha	dráha	-115 714				ano	N
5	1593/3	ostatní plocha	dráha	115 785				ano	N

celkem			0					
--------	--	--	---	--	--	--	--	--

k. ú.Kundratice

č.	Parcela	Druh pozemku	Způsob využití	Výměra [m <sup>2</sup> ]	Cena v Kč/m <sup>2</sup>	Cena celkem Kč	Roční nájemné (Kč) indexace 2010	DP	Majetek U/N
1	755	ostatní plocha	manipulační pl.	-567 306				ano	N
2	776/44	ostatní plocha	ostat.komunikace	-2 325				ano	N
3	814/12	ostatní plocha	ostat.komunikace	-1 219				ano	N
4	814/19	ostatní plocha	neplodná půda	-2 316				ano	N
5	819/2	ostatní plocha	dobývací prost.	-65 372				ano	N
6	868/1	ostatní plocha	dobývací prost.	-29 224				ano	N
7	1151/1	ostatní plocha	ostat.komunikace	-3 020				ano	N
8	1162/2	ostatní plocha	silnice	-32 275				ano	N
9	1241/1	vodní plocha	tok umělý	-10 223				ano	N
10	1241/2	vodní plocha	tok umělý	-281				ano	N
11	1242	ostatní plocha	ostat.komunikace	-10 562				ano	N
12	1243/1	ostatní plocha	silnice	-42 509				ano	N
13	1243/2	vodní plocha	tok umělý	-35				ano	N
	<b>celkem</b>			<b>-766 667</b>					

k. ú.Kundratice

č.	Parcela	Druh pozemku	Způsob využití	Výměra [m <sup>2</sup> ]	Cena v Kč/m <sup>2</sup>	Cena celkem Kč	Roční nájemné (Kč) indexace 2010	DP	Majetek U/N
1	755	ostatní plocha	manipulační pl.	567 310				ano	N
2	776/44	ostatní plocha	ostat.komunikace	2 295				ano	N
3	814/12	ostatní plocha	ostat.komunikace	1 359				ano	N
4	814/19	ostatní plocha	neplodná půda	2 225				ano	N
5	819/2	ostatní plocha	dobývací prost.	65 572				ano	N
6	868/1	ostatní plocha	dobývací prost.	29 069				ano	N
7	1151/1	ostatní plocha	ostat.komunikace	3 018				ano	N
8	1162/2	ostatní plocha	silnice	32 171				ano	N
9	1241/1	vodní plocha	tok umělý	10 221				ano	N
10	1241/2	vodní plocha	tok umělý	314				ano	N
11	1242	ostatní plocha	ostat.komunikace	10 530				ano	N
12	1243/1	ostatní plocha	silnice	42 090				ano	N
13	1243/2	vodní plocha	tok umělý	27				ano	N
	<b>celkem</b>			<b>766 201</b>					

ČÁST A - ZMĚNY - ZMĚNY VÝMĚR dle KN	Výměra [m <sup>2</sup> ]	Cena v Kč/m <sup>2</sup>	Cena celkem Kč	Roční nájemné (Kč) indexace 2010	DP	Majetek U/N
změny výměr celkem	-466					

ČÁST A - ZMĚNY - PŘESUNY MEZI SPOLEČNOSTMI	Výměra [m <sup>2</sup> ]	Cena v Kč/m <sup>2</sup>	Cena celkem Kč	Roční nájemné (Kč) indexace 2010	DP	Majetek U/N
přesuny mezi společnostmi celkem	0		0,00	0,00		

ČÁST A - ZMĚNY - ZMĚNY CELKEM	Výměra [m <sup>2</sup> ]	Cena v Kč/m <sup>2</sup>	Cena celkem Kč	Roční nájemné (Kč) indexace 2010	DP	Majetek U/N
změny celkem	-466					

ČÁST B - AKTUÁLNÍ SESTAVA

k. ú. Albrechtice

č.	Parcela	Druh pozemku	Způsob využití	Výměra [m <sup>2</sup> ]	Cena v Kč/m <sup>2</sup>	Cena celkem Kč	Roční nájemné (Kč) indexace 2010	DP	Majetek U/N
1	39/1	ostatní plocha	dobývací prost.	10 203				ano	N
2	39/3	ostatní plocha	ostat.komunikace	1 158				ano	N
3	119/1	ostatní plocha	dobývací prost.	33 696				ano	N
4	146/1	ostatní plocha	dobývací prost.	4 376				ano	N
5	č.151/1	ostatní plocha	dobývací prost.	25 267				ano	N
6	č.151/2	ostatní plocha	jiná plocha	3 078				ano	N
7	č.151/6	ostatní plocha	dobývací prost.	3 303				ano	N

8	183/2	ostatní plocha	dobývací prost.	3 198	ano	N
9	191/6	ostatní plocha	dobývací prost.	21 182	ano	N
10	198	vodní plocha	vod.nádrž. umělá	838	ano	N
11	200/1	ostatní plocha	neplodná půda	571	ano	N
12	203/3	ostatní plocha	dobývací prost.	671	ano	N
13	211	ostatní plocha	dobývací prost.	6 445	ano	N
14	224/1	ostatní plocha	neplodná půda	643	ano	N
15	224/3	ostatní plocha	neplodná půda	118	ano	N
16	224/4	ostatní plocha	neplodná půda	62	ano	N
17	240/94	ostatní plocha	dobývací prost.	3 094	ano	N
18	240/95	ostatní plocha	dobývací prost.	1 836	ano	N
19	240/96	ostatní plocha	dobývací prost.	87 095	ano	N
20	241/1	ostatní plocha	dobývací prost.	6 726	ano	N
21	241/3	ostatní plocha	dobývací prost.	1 319	ano	N
22	250	ostatní plocha	dobývací prost.	24 443	ano	N
23	262/24	ostatní plocha	dobývací prost.	35 266	ano	N
24	262/4	ostatní plocha	dobývací prost.	56 028	ano	N
25	262/50	ostatní plocha	dobývací prost.	7 484	ano	N
26	262/51	ostatní plocha	dobývací prost.	2 474	ano	N
27	262/52	ostatní plocha	dobývací prost.	1 316	ano	N
28	262/53	ostatní plocha	dobývací prost.	726	ano	N
29	262/54	ostatní plocha	dobývací prost.	12 542	ano	N
30	262/55	ostatní plocha	dobývací prost.	91	ano	N
31	270/1	ostatní plocha	dobývací prost.	32 377	ano	N
32	270/22	ostatní plocha	dobývací prost.	3 504	ano	N
33	270/23	ostatní plocha	dobývací prost.	3 091	ano	N
34	270/24	ostatní plocha	dobývací prost.	6 679	ano	N
35	270/25	ostatní plocha	dobývací prost.	1 287	ano	N
36	281	vodní plocha	vod.nádrž. umělá	8 936	ano	N
37	294/1	ostatní plocha	sport.a rekr.pl.	12 764	ano	N
38	294/2	ostatní plocha	neplodná půda	1 716	ano	N
39	422/1	ostatní plocha	dobývací prost.	812 074	ano	N
40	422/10	ostatní plocha	dobývací prost.	271 583	ano	N
41	422/11	ostatní plocha	manipulační pl.	1 594	ano	N
42	422/12	ostatní plocha	manipulační pl.	1 601	ano	N
43	422/13	ostatní plocha	manipulační pl.	37 430	ano	N
44	422/14	ostatní plocha	manipulační pl.	6 924	ano	N
45	422/15	ostatní plocha	manipulační pl.	50 083	ano	N
46	422/16	ostatní plocha	manipulační pl.	64 210	ano	N
47	422/18	ostatní plocha	dobývací prost.	27 491	ano	N
48	422/19	ostatní plocha	dobývací prost.	133 594	ano	N
49	422/2	ostatní plocha	dobývací prost.	18 774	ano	N
50	422/22	ostatní plocha	dobývací prost.	97 333	ano	N
51	422/23	ostatní plocha	manipulační pl.	2 278	ano	N
52	422/3	ostatní plocha	dobývací prost.	139 507	ano	N
53	422/4	ostatní plocha	dobývací prost.	4 603	ano	N
54	422/5	ostatní plocha	dráha	2 597	ano	N
55	422/8	ostatní plocha	jiná plocha	1 222	ano	N
56	422/9	ostatní plocha	dráha	32 929	ano	N
57	475/1	ostatní plocha	dobývací prost.	1 340 102	ano	N
58	475/2	ostatní plocha	neplodná půda	43 343	ano	N
59	475/3	ostatní plocha	jiná plocha	3 026	ano	N
60	576/1	ostatní plocha	dobývací prost.	196 372	ano	N
61	576/10	ostatní plocha	dobývací prost.	46 087	ano	N
62	576/12	ostatní plocha	manipulační pl.	5 598	ano	N
63	576/13	ostatní plocha	manipulační pl.	3 608	ano	N
64	576/16	ostatní plocha	dobývací prost.	13	ano	N
65	576/18	ostatní plocha	manipulační pl.	2 978	ano	N
66	576/2	ostatní plocha	ostat.komunikace	1 398	ano	N
67	576/3	ostatní plocha	dobývací prost.	3 416	ano	N
68	576/4	ostatní plocha	manipulační pl.	13 886	ano	N
69	576/5	ostatní plocha	dobývací prost.	100 334	ano	N
70	576/6	ostatní plocha	manipulační pl.	43 584	ano	N
71	576/7	ostatní plocha	dobývací prost.	31 130	ano	N
72	576/8	ostatní plocha	ostat.komunikace	13 283	ano	N
73	576/9	ostatní plocha	dobývací prost.	4 106	ano	N
74	640/2	ostatní plocha	dobývací prost.	42 390	ano	N
75	643/1	ostatní plocha	dobývací prost.	46 781	ano	N
76	643/10	ostatní plocha	manipulační pl.	5 010	ano	N
77	643/11	vodní plocha	vod.nádrž. umělá	2 963	ano	N

78	543/12	vodní plocha	vod.nádrž umělá	2 783	ano	N
79	543/2	ostatní plocha	manipulační pl.	13 769	ano	N
80	543/3	ostatní plocha	dobývací prost.	35 590	ano	N
81	543/4	ostatní plocha	dobývací prost.	1 286	ano	N
82	543/5	ostatní plocha	dobývací prost.	1 443	ano	N
83	543/6	ostatní plocha	dobývací prost.	3 978	ano	N
84	543/9	ostatní plocha	manipulační pl.	6 374	ano	N
85	559/16	ostatní plocha	dobývací prost.	72	ano	N
86	563/3	ostatní plocha	dobývací prost.	31	ano	N
87	565/3	ostatní plocha	ostat.komunikace	1 829	ano	N
88	566/1	ostatní plocha	silnice	13 852	ano	N
89	566/2	ostatní plocha	silnice	4 036	ano	N
90	575/2	ostatní plocha	ostat.komunikace	197	ano	N
91	577/1	ostatní plocha	ostat.komunikace	1 888	ano	N
92	680	ostatní plocha	neploďná půda	2 308	ano	N
93	721/5	ostatní plocha	dobývací prost.	345	ano	N
94	721/6	ostatní plocha	dobývací prost.	86	ano	N
95	728/1	ostatní plocha	dobývací prost.	111	ano	N
96	736/2	ostatní plocha	manipulační pl.	5 822	ano	N
97	736/7	ostatní plocha	neploďná půda	6 321	ano	N
98	740/1	ostatní plocha	dobývací prost.	184	ano	N
99	752	ostatní plocha	neploďná půda	2 238	ano	N
100	753	ostatní plocha	neploďná půda	2 466	ano	N
101	754	ostatní plocha	dobývací prost.	4 210	ano	N
102	759/1	ostatní plocha	dobývací prost.	854	ano	N
103	759/2	ostatní plocha	dobývací prost.	94	ano	N
104	760	ostatní plocha	ostat.komunikace	1 142	ano	N
105	761/1	ostatní plocha	dobývací prost.	1 564	ano	N
106	761/2	vodní plocha	tok přirozený	607	ano	N
107	763	vodní plocha	tok přirozený	2 226	ano	N
108	764	ostatní plocha	neploďná půda	724	ano	N
109	765	ostatní plocha	neploďná půda	480	ano	N
110	766	ostatní plocha	neploďná půda	329	ano	N
111	767	vodní plocha	tok přirozený	571	ano	N
112	787	ostatní plocha	silnice	6 101	ano	N
113	791	ostatní plocha	jiná plocha	103	ano	N
114	792	ostatní plocha	jiná plocha	1 639	ano	N
115	793	ostatní plocha	jiná plocha	562	ano	N
116	794	ostatní plocha	jiná plocha	44	ano	N
117	795	ostatní plocha	jiná plocha	938	ano	N
118	796	ostatní plocha	jiná plocha	148	ano	N
119	st.225	zast. pl. a nádvoří	budova (LV 108)	54	ano	N
	<b>Celkem</b>			<b>4 210 037</b>		

k. ú. Černice u Horního Jířetína

č.	Parcela	Druh pozemku	Způsob využití	Výměra [m <sup>2</sup> ]	Cena v Kč/m <sup>2</sup>	Cena celkem Kč	Roční nájemné (Kč) indexace 2010	DP	Majetek U/N
1	140/3	ostatní plocha	manipulační pl.	12 700				ano	N
2	165	zahrada		728				ano	N
3	166	vodní plocha	vod.nádrž umělá	1 535				ano	N
4	167	zahrada		1 459				ano	N
5	168	zahrada		111				ano	N
6	176/1	ostatní plocha	manipulační pl.	6 233				ano	N
7	203/1	vodní plocha	tok přirozený	266				ano	N
8	203/3	vodní plocha	tok přirozený	93				ano	N
9	210/1	ostatní plocha	manipulační pl.	14 384				ano	N
10	210/2	ostatní plocha	manipulační pl.	992				ano	N
11	225	ostatní plocha	manipulační pl.	33 635				ano	N
12	233	ostatní plocha	manipulační pl.	41 203				ano	N
13	266/1	ostatní plocha	manipulační pl.	194 722				ano	N
14	266/10	ostatní plocha	dobývací prost.	10 638				ano	N
15	266/11	ostatní plocha	manipulační pl.	46				ano	N
16	266/2	ostatní plocha	manipulační pl.	20 431				ano	N
17	266/3	ostatní plocha	dráha	11 558				ano	N
18	266/4	ostatní plocha	dráha	272				ano	N
19	266/5	vodní plocha	vod.nádrž umělá	63 851				ano	N
20	266/6	ostatní plocha	manipulační pl.	15 581				ano	N
21	266/7	ostatní plocha	dobývací prost.	1 042				ano	N
22	266/8	ostatní plocha	dobývací prost.	837				ano	N
23	266/9	ostatní plocha	dobývací prost.	198 769				ano	N
24	392/1	ostatní plocha	ostat.komunikace	570				ano	N

25	430/1	zahradka		694				ano	N
26	491/2	jiná půda		69				ano	N
27	555/2	ostatní plocha	jiná plocha	4 716				ano	N
28	570/5	ostatní plocha	neplodná půda	7 515				ano	N
29	570/7	ostatní plocha	manipulační pl.	484				ano	N
30	577/3	ostatní plocha	jiná plocha	1 048				ano	N
31	578/3	ostatní plocha	jiná plocha	557				ano	N
32	773/10	ostatní plocha	ostat.komunikace	54				ano	N
33	773/13	ostatní plocha	ostat.komunikace	41				ano	N
34	773/7	ostatní plocha	ostat.komunikace	50				ano	N
35	835/30	zahradka		498				ano	N
36	865/2	ostatní plocha	manipulační pl.	15				ano	N
37	897	zahradka		46				ano	N
38	900/3	ostatní plocha	ostat.komunikace	685				ano	N
39	914	ostatní plocha	jiná plocha	972				ano	N
40	915	ostatní plocha	jiná plocha	747				ano	N
	<b>Celkem</b>			<b>649 847</b>					

k. ú. Čtrnáct Dvorců

č.	Parcela	Druh pozemku	Způsob využití	Výměra [m <sup>2</sup> ]	Cena v Kč/m <sup>2</sup>	Cena celkem Kč	Roční nájemné (Kč) indexace 2010	DP	Majetek U/N
1	16/1	ostatní plocha	jiná plocha	20 133				ano	N
2	28	ostatní plocha	jiná plocha	49 062				ano	N
3	43/1	ostatní plocha	manipulační pl.	3 430				ano	N
4	45	ostatní plocha	dobývací prost.	1 105				ano	N
5	48/2	ostatní plocha	manipulační pl.	982				ano	N
6	72/1	ostatní plocha	dobývací prost.	534				ano	N
7	72/6	ostatní plocha	dobývací prost.	56				ano	N
8	87/1	ostatní plocha	dobývací prost.	4 253				ano	N
9	87/2	ostatní plocha	manipulační pl.	1 016				ano	N
10	97/1	ostatní plocha	dobývací prost.	672 076				ano	U
11	97/2	ostatní plocha	dobývací prost.	406				ano	N
12	97/3	ostatní plocha	dobývací prost.	684				ano	N
13	97/4	ostatní plocha	manipulační pl.	1 249				ano	N
14	97/5	ostatní plocha	manipulační pl.	836				ano	N
15	97/6	ostatní plocha	dobývací prost.	24 341				ano	U
16	97/7	ostatní plocha	jiná plocha	2 327				ano	N
17	97/8	ostatní plocha	jiná plocha	10 703				ano	N
18	97/9	ostatní plocha	jiná plocha	19 234				ano	U
19	113/1	ostatní plocha	dobývací prost.	17 106				ano	N
20	145/1	ostatní plocha	jiná plocha	5 758				ano	N
21	169/1	vodní plocha	zamokřená plocha	3 868				ano	N
22	213/5	ostatní plocha	ostat.komunikace	1 696				ano	N
23	250/2	ostatní plocha	manipulační pl.	75 278				ano	U
24	317	ostatní plocha	ostat.komunikace	691				ano	N
25	318/1	ostatní plocha	neplodná půda	144				ano	N
	<b>Celkem</b>			<b>916 968</b>					

k. ú. Dolní Jiřetín

č.	Parcela	Druh pozemku	Způsob využití	Výměra [m <sup>2</sup> ]	Cena v Kč/m <sup>2</sup>	Cena celkem Kč	Roční nájemné (Kč) indexace 2010	DP	Majetek U/N
1	37/3	ostatní plocha	dobývací prost.	426				ano	N
2	230/2	ostatní plocha	dobývací prost.	2 856				ano	N
3	234/2	ostatní plocha	dobývací prost.	1 222				ano	N
4	234/4	ostatní plocha	dobývací prost.	1 013				ano	N
5	285/3	ostatní plocha	dobývací prost.	718				ano	N
6	275/1	ostatní plocha	dobývací prost.	9 348				ano	N
7	279/1	ostatní plocha	dobývací prost.	30 756				ano	N
8	279/2	ostatní plocha	manipulační pl.	1 272				ano	N
9	279/3	ostatní plocha	ostat.komunikace	120				ano	N
10	279/4	ostatní plocha	dobývací prost.	484				ano	N
11	282/1	vodní plocha	zamokřená plocha	4 339				ano	N
12	289/3	ostatní plocha	dobývací prost.	505				ano	N
13	289/6	ostatní plocha	dobývací prost.	520				ano	N
14	289/12	ostatní plocha	dobývací prost.	480				ano	N
15	289/15	ostatní plocha	dobývací prost.	594				ano	N
16	290/9	ostatní plocha	ostat.komunikace	173				ano	N
17	292/1	ostatní plocha	dobývací prost.	2 038				ano	N
18	323/2	ostatní plocha	dobývací prost.	10 085				ano	N



18	323/11	ostatní plocha	dobývací prost.	3 356	ano	N
20	326/1	ostatní plocha	manipulační pl.	11 787	ano	N
21	326/10	ostatní plocha	manipulační pl.	12 496	ano	N
22	č.534/1	ostatní plocha	manipulační pl.	374 819	ano	N
23	č. 782/1	ostatní plocha	dobývací prost.	1 968 853	ano	N
24	962	ostatní plocha	dobývací prost.	15 914	ano	N
25	963/2	ostatní plocha	dobývací prost.	106	ano	N
26	1002/2	ostatní plocha	dobývací prost.	15 932	ano	N
27	1002/3	ostatní plocha	dobývací prost.	1 019	ano	N
28	1003	ostatní plocha	neplošná půda	325	ano	N
29	1007	ostatní plocha	dobývací prost.	2 579	ano	N
30	1024/1	ostatní plocha	dobývací prost.	5 680	ano	N
31	1024/3	ostatní plocha	dobývací prost.	46	ano	N
32	1027/3	ostatní plocha	dobývací prost.	7 337	ano	N
33	1062/4	ostatní plocha	dobývací prost.	2 422	ano	N
34	1068/3	ostatní plocha	dobývací prost.	336	ano	N
35	1129/2	ostatní plocha	dobývací prost.	6 207	ano	N
36	1207	ostatní plocha	dráha	36 155	ano	U
37	1225/1	vodní plocha	jiná plocha	580	ano	N
38	1232	ostatní plocha	dráha	32 814	ano	U
39	1268	ostatní plocha	jiná plocha	790	ano	N
40	1291	ostatní plocha	jiná plocha	11	ano	N
41	1251	ostatní plocha	jiná plocha	1 126	ano	N
42	1253	ostatní plocha	jiná plocha	995	ano	N
43	1255	ostatní plocha	jiná plocha	2 846	ano	N
44	1257	ostatní plocha	jiná plocha	236	ano	N
45	1260	ostatní plocha	jiná plocha	78	ano	N
46	1261	ostatní plocha	jiná plocha	17	ano	N
47	1272	ostatní plocha	jiná plocha	255	ano	N
48	1273	ostatní plocha	jiná plocha	818	ano	N
49	1274	ostatní plocha	jiná plocha	76	ano	N
	<b>Celkem</b>			<b>2 572 960</b>		

k. ú. Dřínov

č.	Parcela	Druh pozemku	Způsob využití	Výměra [m <sup>2</sup> ]	Cena v Kč/m <sup>2</sup>	Cena celkem Kč	Roční nájemné (Kč) Indexace 2010	DP	Majetek U/N
1	60	ostatní plocha	dobývací prost.	1 583				ano	N
2	98	ostatní plocha	dobývací prost.	1 737				ano	N
3	239/1	ostatní plocha	dobývací prost.	3 225 735				ano	N
4	239/11	ostatní plocha	dobývací prost.	65				ano	N
5	239/12	ostatní plocha	dobývací prost.	17 985				ano	N
6	239/13	ostatní plocha	dobývací prost.	7 241				ano	N
7	239/16	ostatní plocha	dobývací prost.	21 036				ano	N
8	239/17	ostatní plocha	dobývací prost.	1 064				ano	N
9	239/5	ostatní plocha	dobývací prost.	20 318				ano	N
10	239/8	ostatní plocha	dobývací prost.	5 362				ano	N
11	433/1	ostatní plocha	dobývací prost.	471				ano	N
12	439/76	ostatní plocha	dobývací prost.	72				ano	N
13	452/20	ostatní plocha	dobývací prost.	1 321 875				ano	N
14	452/37	ostatní plocha	manipulační pl.	21 451				ano	N
15	452/39	vodní plocha	vod.nádrž umělá	274				ano	N
16	452/44	vodní plocha	vod.nádrž umělá	2 617				ano	N
17	475/30	ostatní plocha	dobývací prost.	204				ano	N
18	475/7	ostatní plocha	dobývací prost.	2 374				ano	N
19	476/1	ostatní plocha	dobývací prost.	39 990				ano	N
20	476/2	ostatní plocha	dobývací prost.	7 821				ano	N
21	483/1	ostatní plocha	dobývací prost.	678				ano	N
22	č. 483/2	ostatní plocha	dobývací prost.	5 000				ano	N
23	543/1	ostatní plocha	dobývací prost.	2 957				ano	N
24	543/2	ostatní plocha	dobývací prost.	61				ano	N
25	593	ostatní plocha	silnice	11 402				ano	N
26	601/1	ostatní plocha	dobývací prost.	21				ano	N
27	601/2	ostatní plocha	dobývací prost.	408				ano	N
28	603	ostatní plocha	dobývací prost.	1 038 551				ano	N
29	604	ostatní plocha	jiná plocha	473				ano	N
30	606	ostatní plocha	jiná plocha	4 292				ano	N
31	607	ostatní plocha	dobývací prost.	397				ano	N
32	608	ostatní plocha	dobývací prost.	154				ano	N
33	609	ostatní plocha	dobývací prost.	3 044				ano	N
34	610	ostatní plocha	dobývací prost.	3 909				ano	N
35	č.612	ostatní plocha	dobývací prost.	7 264				ano	N

36	č.613	ostatní plocha	silnice	18 568		ano	N
37	614	ostatní plocha	dobývací prost.	33 415		ano	N
38	615	ostatní plocha	dobývací prost.	43 509		ano	N
39	616	ostatní plocha	dobývací prost.	5 233		ano	N
40	617	ostatní plocha	dobývací prost.	2 369		ano	N
41	618	ostatní plocha	jiná plocha	69 922		ano	N
42	619	ostatní plocha	jiná plocha	3 368		ano	N
43	621	ostatní plocha	dobývací prost.	9 956		ano	N
44	622	ostatní plocha	jiná plocha	1 428		ano	N
45	st.35	zast. pl. a nádvoří	zboženiště	79		ano	N
46	st.38	zast. pl. a nádvoří	zboženiště	47		ano	N
47	st.116	zast. pl. a nádvoří	zboženiště	58		ano	N
	<b>Celkem</b>			<b>5 965 838</b>			

k. ú. Ervěnice

č.	Parcela	Druh pozemku	Způsob využití	Výměra [m <sup>2</sup> ]	Cena v Kč/m <sup>2</sup>	Cena celkem Kč	Roční nájemné (Kč) indexace 2010	DP	Majetek U/N
1	251/8	ostatní plocha	manipulační pl.	3 057				ano	N
2	255/6	ostatní plocha	manipulační pl.	3 917				ano	N
3	1160/19	ostatní plocha	dobývací prost.	805 894				ano	N
4	1160/20	ostatní plocha	ostat. komunikace	6 624				ano	N
5	1746	ostatní plocha	manipulační pl.	6 013				ano	N
6	1747	ostatní plocha	dráha	144				ano	N
7	1749	ostatní plocha	manipulační pl.	6 028				ano	N
8	1752	ostatní plocha	manipulační pl.	6 793				ano	N
9	st.272	zast. pl. a nádvoří	budova	1 004				ano	N
10	st.409/2	zast. pl. a nádvoří	zboženiště	976				ano	N
11	st.410/2	zast. pl. a nádvoří	zboženiště	661				ano	N
12	st.411/2	zast. pl. a nádvoří	zboženiště	729				ano	N
13	st.412	zast. pl. a nádvoří	zboženiště	804				ano	N
14	st.573/2	zast. pl. a nádvoří	budova	241				ano	N
15	st.712	zast. pl. a nádvoří	budova	292				ano	N
16	st.713	zast. pl. a nádvoří	budova	291				ano	N
17	st.714	zast. pl. a nádvoří	budova	298				ano	N
18	st.715	zast. pl. a nádvoří	budova	174				ano	N
19	st.716	zast. pl. a nádvoří	budova	305				ano	N
20	st.717	zast. pl. a nádvoří	budova	288				ano	N
21	st.718	zast. pl. a nádvoří	budova	78				ano	N
22	st.719	zast. pl. a nádvoří	budova Není na LV	786				ano	N
23	st.720	zast. pl. a nádvoří	budova	157				ano	N
24	st.721	zast. pl. a nádvoří	budova Není na LV	399				ano	N
25	st.722	zast. pl. a nádvoří	budova	322				ano	N
26	st.723	zast. pl. a nádvoří	budova	255				ano	N
27	st.724	zast. pl. a nádvoří	budova	89				ano	N
28	st.725	zast. pl. a nádvoří	budova	326				ano	N
29	st.726	zast. pl. a nádvoří	budova Není na LV	91				ano	N
30	st.727	zast. pl. a nádvoří	budova Není na LV	84				ano	N
31	st.728	zast. pl. a nádvoří	budova Není na LV	59				ano	N
32	st.729	zast. pl. a nádvoří	budova	1 433				ano	N
33	st.730	zast. pl. a nádvoří	budova	313				ano	N
34	st.731	zast. pl. a nádvoří	budova	83				ano	N
35	st.732	zast. pl. a nádvoří	budova	83				ano	N
36	st.733	zast. pl. a nádvoří	budova	403				ano	N
37	st.734	zast. pl. a nádvoří	budova	402				ano	N
38	st.736	zast. pl. a nádvoří	budova (LV 546)	116				ano	N
39	st.737	zast. pl. a nádvoří	budova Není na LV	111				ano	N
40	st.738	zast. pl. a nádvoří	budova Není na LV	29				ano	N
41	st.740	zast. pl. a nádvoří	budova Není na LV	602				ano	N
42	st.741	zast. pl. a nádvoří	budova	208				ano	N
43	st.742	zast. pl. a nádvoří	budova	150				ano	N
44	st.743	zast. pl. a nádvoří	budova	347				ano	N
45	st.768	zast. pl. a nádvoří	budova	152				ano	N
46	st.769	zast. pl. a nádvoří	budova	238				ano	N
47	st.770	zast. pl. a nádvoří	budova	227				ano	N
48	st.771	zast. pl. a nádvoří	budova (LV 546)	102				ano	N
49	st.772	zast. pl. a nádvoří	budova (LV 546)	61				ano	N
50	st.773	zast. pl. a nádvoří	budova	63				ano	N
51	st.774	zast. pl. a nádvoří	budova (LV 546)	27				ano	N
52	st.776	zast. pl. a nádvoří	budova Není na LV	69				ano	N

53	1780	ostatní plocha	jiná plocha	225				ano	N
54	1781	ostatní plocha	jiná plocha	13				ano	N
55	1783	zast. pl. a nádvoří	budova	264				ano	N
56	1784	zast. pl. a nádvoří	budova	398				ano	N
	<b>Celkem</b>			<b>853 298</b>					

k. ú. Hamr

č.	Parcela	Druh pozemku	Způsob využití	Výměra [m <sup>2</sup> ]	Cena v Kč/m <sup>2</sup>	Cena celkem Kč	Roční nájemné (Kč) Indexace 2010	DP	Majetek U/N
1	č. 475/2	ostatní plocha	dobývací prost.	68 860				ano	U
	<b>Celkem</b>			<b>68 860</b>					

k. ú. Horní Jiřetín

č.	Parcela	Druh pozemku	Způsob využití	Výměra [m <sup>2</sup> ]	Cena v Kč/m <sup>2</sup>	Cena celkem Kč	Roční nájemné (Kč) Indexace 2010	DP	Majetek U/N
1	492/1	ostatní plocha	ostat.komunikace	211				ano	N
2	496/1	ostatní plocha	ostat.komunikace	253				ano	N
3	999	ostatní plocha	jiná plocha	305				ano	N
4	1000	ostatní plocha	manipulační pl.	2 760				ano	N
5	1300/1	ostatní plocha	jiná plocha	280				ano	N
6	1331/9	ostatní plocha	jiná plocha	17				ano	N
7	1332	ostatní plocha	ostat.komunikace	494				ano	N
8	1333	vodní plocha	zamokřená plocha	1 741				ano	N
9	1335/1	ostatní plocha	ostat.komunikace	2 005				ano	N
10	1335/2	ostatní plocha	ostat.komunikace	1 536				ano	N
11	1336/1	ostatní plocha	dobývací prost.	22 555				ano	N
12	1336/2	ostatní plocha	dobývací prost.	4 797				ano	N
13	1348/1	ostatní plocha	ostat.komunikace	1 087				ano	N
14	1358/2	ostatní plocha	dobývací prost.	720				ano	N
15	1359/3	ostatní plocha	dobývací prost.	689				ano	N
16	1359/4	ostatní plocha	dobývací prost.	782				ano	N
17	1373/1	ostatní plocha	dobývací prost.	2 759				ano	N
18	1373/3	vodní plocha	vod.nádrž umělá	2 924				ano	N
19	1373/4	ostatní plocha	dobývací prost.	1 471				ano	N
20	1373/5	ostatní plocha	dobývací prost.	259				ano	N
21	1373/6	ostatní plocha	dobývací prost.	1 049				ano	N
22	1375/1	ostatní plocha	dobývací prost.	13 276				ano	N
	1375/10	ostatní plocha	dobývací prost.	8 296				ano	N
23									N
24	1375/2	ostatní plocha	dráha	3 922				ano	N
25	1375/3	ostatní plocha	dráha	28 560				ano	N
26	1375/4	ostatní plocha	dráha	11 848				ano	N
27	1375/5	ostatní plocha	dráha	15 536				ano	N
28	1375/7	ostatní plocha	dráha	18 149				ano	N
29	1376/1	ostatní plocha	dobývací prost.	375 216				ano	U
30	1376/2	ostatní plocha	jiná plocha	54 730				ano	N
31	1376/3	ostatní plocha	dobývací prost.	96 752				ano	N
32	1609	ostatní plocha	dobývací prost.	43				ano	N
33	1610	ostatní plocha	dobývací prost.	539				ano	N
34	1611	ostatní plocha	dobývací prost.	957				ano	N
	č. 1807/1	ostatní plocha	dobývací prost.	83 714				ano	N
35									N
36	2642/1	ostatní plocha	jiná plocha	1 761				ano	N
37	2642/2	ostatní plocha	jiná plocha	2 142				ano	N
38	2694/2	ostatní plocha	dobývací prost.	439				ano	N
39	2654/1	ostatní plocha	manipulační pl.	6 080				ano	N
	č. 2700/1	ostatní plocha	dobývací prost.	2 205 610				ano	N
40									N
41	2729/1	ostatní plocha	dobývací prost.	1 035				ano	N
	2729/16	ostatní plocha	ostat.komunikace	272				ano	N
42									N
	2729/17	ostatní plocha	ostat.komunikace	262				ano	N
43									N
44	2729/2	ostatní plocha	dobývací prost.	840				ano	N
45	2729/3	ostatní plocha	dobývací prost.	414				ano	N
46	2729/4	ostatní plocha	ostat.komunikace	2 094				ano	N
47	2729/5	ostatní plocha	ostat.komunikace	69				ano	N
48	2729/6	ostatní plocha	ostat.komunikace	296				ano	N
49	2777/1	vodní plocha	tok přirozený	1 102				ano	N

50	2777/3	ostatní plocha	neploďná půda	284	ano	N
51	2831/2	ostatní plocha	dobývací prost.	963	ano	N
52	2858/1	ostatní plocha	dobývací prost.	1 021	ano	N
53	2999/1	ostatní plocha	dobývací prost.	9 507	ano	N
54	3011/3	ostatní plocha	dobývací prost.	3 179	ano	N
55	3016/1	ostatní plocha	manipulační pl.	1 512	ano	N
56	3016/3	ostatní plocha	manipulační pl.	520	ano	N
57	3017/1	ostatní plocha	jiná plocha	573	ano	N
58	3017/3	ostatní plocha	manipulační pl.	970	ano	N
59	3017/4	ostatní plocha	manipulační pl.	2 253	ano	N
60	3061/6	ostatní plocha	dobývací prost.	2 026	ano	N
61	3100/1	ostatní plocha	dobývací prost.	1 319 075	ano	U
62	3100/11	vodní plocha	vod.nádrž umělá	7 828	ano	N
63	3100/13	vodní plocha	vod.nádrž umělá	4 357	ano	N
64	3100/2	vodní plocha	vod.nádrž umělá	34 247	ano	N
65	3100/3	vodní plocha	tok přirozený	3 244	ano	N
66	3100/5	vodní plocha	zamokřená plocha	4 979	ano	N
67	3100/6	ostatní plocha	dobývací prost.	33 090	ano	U
68	3252/4	ostatní plocha	dobývací prost.	356	ano	N
69	3293/3	ostatní plocha	dobývací prost.	111	ano	N
70	3301/1	ostatní plocha	ostat.komunikace	715	ano	N
71	3301/2	ostatní plocha	ostat.komunikace	235	ano	N
72	3686	ostatní plocha	neploďná půda	468	ano	N
73	3690/2	ostatní plocha	ostat.komunikace	5 622	ano	N
74	3690/7	ostatní plocha	ostat.komunikace	58	ano	N
75	3708	ostatní plocha	ostat.komunikace	650	ano	N
76	3800/4	ostatní plocha	manipulační pl.	7 098	ano	N
77	3811/2	ostatní plocha	jiná plocha	532	ano	N
78	3872	ostatní plocha	dobývací prost.	4 694	ano	N
79	3873	ostatní plocha	dobývací prost.	180	ano	N
80	3879/3	ostatní plocha	dobývací prost.	765	ano	N
81	3942	ostatní plocha	dobývací prost.	9 085	ano	N
82	4007	ostatní plocha	dobývací prost.	15 862	ano	N
83	4008	ostatní plocha	dobývací prost.	22 190	ano	N
84	4010/1	ostatní plocha	dobývací prost.	157 222	ano	N
85	4010/2	vodní plocha	zamokřená plocha	12 718	ano	N
86	4010/3	vodní plocha	zamokřená plocha	1 909	ano	N
87	4010/4	vodní plocha	tok přirozený	575	ano	N
88	4052/57	ostatní plocha	jiná plocha	90	ano	N
89	4100/1	vodní plocha	zamokřená plocha	16 132	ano	N
90	4182/2	ostatní plocha	dobývací prost.	813	ano	N
91	4219/12	ostatní plocha	neploďná půda	240	ano	N
92	4219/3	ostatní plocha	ostat.komunikace	87	ano	N
93	4219/5	ostatní plocha	dobývací prost.	1 217	ano	N
94	4221/1	ostatní plocha	ostat.komunikace	640	ano	N
95	4221/2	ostatní plocha	ostat.komunikace	334	ano	N
96	4269/1	ostatní plocha	dobývací prost.	1 092	ano	N
97	4269/2	ostatní plocha	dobývací prost.	17 907	ano	N
98	4269/4	ostatní plocha	dobývací prost.	687	ano	N
99	4269/6	ostatní plocha	dobývací	821	ano	N
100	4270/3	ostatní plocha	ostat.komunikace	44	ano	N
101	4307	ostatní plocha	silnice	5 127	ano	N
102	4316/1	ostatní plocha	dobývací prost.	3 054	ano	N
103	4333/1	vodní plocha	tok přirozený	3 977	ano	N
104	4333/3	vodní plocha	tok přirozený	763	ano	N
105	4344/1	ostatní plocha	dobývací prost.	31 649	ano	N
106	4344/2	ostatní plocha	ostat.komunikace	1 035	ano	N
107	4373	vodní plocha	tok přirozený	18 667	ano	N
108	4375/1	ostatní plocha	neploďná půda	4 125	ano	N
109	4375/2	vodní plocha	zamokřená plocha	1 081	ano	N
110	5000/1	ostatní plocha	jiná plocha	1 220	ano	N
111	5000/2	vodní plocha	tok přirozený	738	ano	N
112	5000/3	ostatní plocha	jiná plocha	1 151	ano	N
113	5002	vodní plocha	tok přirozený	2 039	ano	N
114	5010	ostatní plocha	jiná plocha	5 761	ano	N
115	5012	ostatní plocha	ostat.komunikace	2 323	ano	N
116	5016	ostatní plocha	neploďná půda	1 394	ano	N
117	5017	ostatní plocha	manipulační pl.	6 215	ano	N
118	5019	ostatní plocha	jiná plocha	88	ano	N

119	5027/1	ostatní plocha	dobývací prost.	106 412						
120	5027/2	ostatní plocha	dobývací prost.	2 039					ano	N
121	5027/3	ostatní plocha	jiná plocha	4 115					ano	N
122	5028/1	ostatní plocha	dobývací prost.	207 380					ano	N
123	5028/3	vodní plocha	vod.nádrž umělá	4 227					ano	N
124	5028/4	ostatní plocha	dobývací prost.	125 918					ano	N
125	5029/2	ostatní plocha	dobývací prost.	53 609					ano	N
126	5121	ostatní plocha	ostat.komunikace	1 655					ano	N
127	5122	vodní plocha	tok přirozený	4 121					ano	N
128	5123/1	vodní plocha	tok přirozený	13 359					ano	N
129	5123/2	ostatní plocha	dobývací prost.	16 896					ano	N
130	5123/3	vodní plocha	tok přirozený	397					ano	N
131	5123/8	vodní plocha	tok přirozený	874					ano	N
132	5216/1	ostatní plocha	jiná plocha	1 593					ano	N
133	5216/2	ostatní plocha	jiná plocha	122					ano	N
134	5216/8	ostatní plocha	jiná plocha	1 367					ano	N
135	5257	ostatní plocha	jiná plocha	1 420					ano	N
136	5266	ostatní plocha	jiná plocha	579					ano	N
137	st.537	zast. pl. a nádvoří	budova	Není na LV	64				ano	N
138	st.681	zast. pl. a nádvoří	budova	Není na LV	119				ano	N
139	st.683	zast. pl. a nádvoří	budova	Není na LV	92				ano	N
140	st.451	zast. pl. a nádvoří	budova (LV 728)		303				ano	N
141	st.1032	zast. pl. a nádvoří	bud. vodní d.LV778		35 102				ano	N
	<b>Celkem</b>				<b>5 365 595</b>				ano	N

k. ú. Horní Litvínov

č.	Parcela	Druh pozemku	Způsob využití	Výměra [m <sup>2</sup> ]	Cena v Kč/m <sup>2</sup>	Cena celkem Kč	Roční nájemné (Kč) indexace 2010	DP	Majetek U/N	
1	2705/4	ostatní plocha	jiná plocha	202					ne	N
2	2705/5	ostatní plocha	jiná plocha	750					ne	N
3	2705/7	ostatní plocha	jiná plocha	196					ne	N
4	2737/1	lesní pozemek		99 277					ne	N
5	2740/1	ostatní plocha	jiná plocha	8 672					ne	N
6	2740/3	ostatní plocha	jiná plocha	133					ne	N
7	2742/1	lesní pozemek		3 838					ne	N
	<b>Celkem</b>			<b>113 068</b>					ne	N

k. ú. Janov

č.	Parcela	Druh pozemku	Způsob využití	Výměra [m <sup>2</sup> ]	Cena v Kč/m <sup>2</sup>	Cena celkem Kč	Roční nájemné (Kč) indexace 2010	DP	Majetek U/N	
1	st.572	zast. pl. a nádvoří	vodní dílo hráz	793					ano	N
2	st.574	zast. pl. a nádvoří	vodní dílo hráz	271					ano	N
3	st.575	zast. pl. a nádvoří	vodní dílo hráz	161					ano	N
4	č. 42/3	ostatní plocha	dobývací prost.	6 114					ano	N
5	č. 42/4	ostatní plocha	dobývací prost.	7 299					ano	N
6	42/6	vodní plocha	tok přirozený	2 270					ano	N
7	42/7	ostatní plocha	jiná plocha	391					ano	N
8	č. 100/3	ostatní plocha	dobývací prost.	23 213					ano	N
9	č. 100/7	ostatní plocha	dobývací prost.	4 981					ano	N
10	č. 173	ostatní plocha	dobývací prost.	5 417					ano	N
11	č. 1075	ostatní plocha	dráha	1 193					ano	N
	<b>Celkem</b>			<b>52 103</b>					ano	N

k. ú. Jezeří

č.	Parcela	Druh pozemku	Způsob využití	Výměra [m <sup>2</sup> ]	Cena v Kč/m <sup>2</sup>	Cena celkem Kč	Roční nájemné (Kč) indexace 2010	DP	Majetek U/N	
3	č. 32/2	ostatní plocha	dobývací prost.	2 051					ano	N
2	č. 35/1	ostatní plocha	dobývací prost.	328 843					ano	N
4	60/2	vodní plocha	tok přirozený	3 139					ano	N
5	60/3	ostatní plocha	ostat.komunikace	1 963					ano	N
6	č. 63/1	ostatní plocha	dobývací prost.	11 039					ano	N
7	63/22	ostatní plocha	manipulační pl.	246					ano	N
8	63/23	ostatní plocha	dobývací prost.	59					ano	N
9	63/25	ostatní plocha	dobývací prost.	2 639					ano	N
10	63/26	ostatní plocha	dobývací prost.	3 172					ano	N

11	63/27	ostatní plocha	ostat.komunikace	2 118		ano	N
12	63/28	ostatní plocha	dobývací prost.	1 864		ano	N
13	63/29	ostatní plocha	dobývací prost.	5 385		ano	N
14	č. 63/3	ostatní plocha	dobývací prost.	1 718		ano	N
15	63/30	ostatní plocha	dobývací prost.	120		ano	N
16	č.63/4	ostatní plocha	dobývací prost.	101 584		ano	N
17	68/2	ostatní plocha	dobývací prost.	3 174		ano	N
18	68/3	ostatní plocha	dobývací prost.	23 443		ano	N
31	č. 180/4	ostatní plocha	dobývací prost.	1 026		ano	N
23	č.211/2	ostatní plocha	ostat.komunikace	600		ano	N
24	211/6	ostatní plocha	ostat.komunikace	505		ano	N
25	246/1	ostatní plocha	dobývací prost.	204		ano	N
26	246/2	vodní plocha	tok přirozený	135		ano	N
27	č. 247/1	ostatní plocha	dobývací prost.	543		ano	N
28	247/3	ostatní plocha	dobývací prost.	400		ano	N
29	č. 254/1	ostatní plocha	silnice	12 144		ano	N
30	258/1	ostatní plocha	dobývací prost.	3 090		ano	N
	<b>Celkem</b>			<b>511 204</b>			

k. ú. Komořany

č.	Parcela	Druh pozemku	Způsob využití	Výměra [m <sup>2</sup> ]	Cena v Kč/m <sup>2</sup>	Cena celkem Kč	Roční nájemné (Kč) Indexace 2010	DP	Majetek U/N
1	30/12	ostatní plocha	manipulační pl.	329				ne	N
2	94/17	ostatní plocha	dobývací prost.	10 943				ano	U
3	94/53	ostatní plocha	jiná plocha	3 305				ne	N
4	168/4	ostatní plocha	manipulační pl.	77				ne	N
5	176/7	ostatní plocha	jiná plocha	133				ne	N
6	1082/1	ostatní plocha	dobývací prost.	121 007				ano	U
7	1082/19	vodní plocha	vod.nádrž umělá	76 121				ano	N
8	1082/15 7	ostatní plocha	dobývací prost.	19 564				ano	N
9	1082/180	ostatní plocha	dobývací prost.	3 655				ne	N
10	1082/232	ostatní plocha	jiná plocha	733				ne	N
11	č. 1593/1	ostatní plocha	dobývací prost.	130 002				ano	N
12	1593/2	vodní plocha	zamokřená plocha	7 542				ano	N
13	1593/3	ostatní plocha	dráha	115 785				ano	N
14	1593/4	ostatní plocha	manipulační pl.	45 975				ano	N
15	1593/16	ostatní plocha	dobývací prost.	2 067				ano	N
16	1593/19	ostatní plocha	manipulační pl.	1 345				ano	N
17	1593/20	ostatní plocha	manipulační pl.	3 496				ano	N
18	1593/21	ostatní plocha	manipulační pl.	921				ano	N
19	1593/22	ostatní plocha	dráha	386				ano	N
20	2721/2	ostatní plocha	manipulační pl.	2 800				ano	N
21	2721/25	ostatní plocha	ostat.komunikace	6 747				ano	N
22	2721/27	ostatní plocha	ostat.komunikace	4 998				ne	N
23	2721/28	ostatní plocha	manipulační pl.	4 552				ne	N
24	2721/30	ostatní plocha	jiná plocha	5 650				ne	N
25	2721/32	ostatní plocha	dráha	171 936				ano	N
26	2721/49	ostatní plocha	manipulační pl.	866				ne	N
27	2721/50	ostatní plocha	ostat.komunikace	109				ne	N
28	2721/51	ostatní plocha	manipulační pl.	194				ne	N
29	2721/52	ostatní plocha	manipulační pl.	293				ne	N
30	2721/53	ostatní plocha	manipulační pl.	96				ne	N
31	2721/54	ostatní plocha	ostat.komunikace	17				ne	N
32	2721/55	ostatní plocha	ostat.komunikace	137				ne	N

33	2721/59	ostatní plocha	ostat.komunikace	1 598				ne	N
34	2814	ostatní plocha	ostat.komunikace	3 404				ne	N
35	st.514	zast. pl. a nádvoří	budova Není na LV	62				ne	N
36	st.523	zast. pl. a nádvoří	budova	110				ne	N
37	st.526/2	zast. pl. a nádvoří	budova	266				ne	N
38	st.531	zast. pl. a nádvoří	budova	123				ne	N
39	st.532	zast. pl. a nádvoří	budova	66				ne	N
40	st.533	zast. pl. a nádvoří	budova	55				ne	N
41	st.536	zast. pl. a nádvoří	budova Není na LV	145				ne	N
42	st.539/2	zast. pl. a nádvoří	budova	70				ne	N
43	st.635	zast. pl. a nádvoří	budova	179				ano	N
44	st.636	zast. pl. a nádvoří	budova	192				ano	N
45	st.637	zast. pl. a nádvoří	budova	204				ano	N
46	st. 649	zast. pl. a nádvoří	budova (LV 93)	74					
47	st.662	zast. pl. a nádvoří	budova	198				ne	N
48	st.663	zast. pl. a nádvoří	budova	155				ne	N
49	st.664	zast. pl. a nádvoří	zbořeniště	366				ne	N
50	st.665	zast. pl. a nádvoří	budova (LV 554)	580				ne	N
51	st.736	zast. pl. a nádvoří	budova Není na LV	18				ne	N
52	st.737	zast. pl. a nádvoří	budova Není na LV	18				ne	N
53	st.743	zast. pl. a nádvoří	budova (LV 554)	45				ne	N
54	st.755	zast. pl. a nádvoří	budova	102				ne	N
55	st.788	zast. pl. a nádvoří	budova	563				ne	N
	<b>Celkem</b>			<b>750 374</b>					

k. ú. Most II

č.	Parcela	Druh pozemku	Způsob využití	Výměra [m <sup>2</sup> ]	Cena v Kč/m <sup>2</sup>	Cena celkem Kč	Roční nájemné (Kč) Indexace 2010	DP	Majetek U/N
1	3487	zast. pl. a nádvoří	budova	604				ne	N
2	3488/1	zast. pl. a nádvoří	budova	1 848				ne	N
3	3488/22	zast. pl. a nádvoří	budova	26				ne	N
4	3488/3	ostatní plocha	ostat.komunikace	278				ne	N
5	3488/7	zast. pl. a nádvoří	budova	207				ne	N
	<b>celkem</b>			<b>2 963</b>					

k. ú. Souš

č.	Parcela	Druh pozemku	Způsob využití	Výměra [m <sup>2</sup> ]	Cena v Kč/m <sup>2</sup>	Cena celkem Kč	Roční nájemné (Kč) Indexace 2010	DP	Majetek U/N
1	1706/3	ostatní plocha	dráha	2 294				ano	N
2	1706/6	ostatní plocha	dráha	10				ano	N
	<b>celkem</b>			<b>2 304</b>					

k. ú. Třebušice

č.	Parcela	Druh pozemku	Způsob využití	Výměra [m <sup>2</sup> ]	Cena v Kč/m <sup>2</sup>	Cena celkem Kč	Roční nájemné (Kč) Indexace 2010	DP	Majetek U/N
1	88/3	ostatní plocha	manipulační pl.	100				ne	N
2	123/1	ostatní plocha	manipulační pl.	17				ne	N
3	131/6	ostatní plocha	dobývací prost.	33				ano	N
4	1160/7	ostatní plocha	dobývací prost.	726				ano	N
5	1248	ostatní plocha	dobývací prost.	909				ano	N
6	1309/23	ostatní plocha	dráha	33 550				ano	U
7	1309/3	ostatní plocha	manipulační pl.	3 393				ano	N
8	1309/32	ostatní plocha	ostat.komunikace	576				ano	N
9	1309/33	ostatní plocha	manipulační pl.	326				ano	N
10	st.165	zast. pl. a nádvoří	budova Není na LV	178				ne	N
11	st.298/2	zast. pl. a nádvoří	budova	798				ne	N
12	st.337	zast. pl. a nádvoří	budova (LV 82)	77				ne	N
13	st.338	zast. pl. a nádvoří	budova	86				ano	N
14	st.339	zast. pl. a nádvoří	budova	286				ne	N
15	st.340	zast. pl. a nádvoří	zbořeniště	95				ne	N
16	st.341	zast. pl. a nádvoří	zbořeniště	94				ne	N
17	st.342	zast. pl. a nádvoří	budova	74				ne	N
18	st.343	zast. pl. a nádvoří	budova Není na LV	216				ne	N
19	st.344	zast. pl. a nádvoří	budova Není na LV	213				ne	N

20	st.345	zast. pl. a nádvoří	budova	431				ne	N
21	st.346	zast. pl. a nádvoří	budova	116				ne	N
22	st.374	zast. pl. a nádvoří	zbožíniště	93				ne	N
23	st.376	zast. pl. a nádvoří	budova Není na LV	77				ne	N
24	st.407	zast. pl. a nádvoří	budova (LV 82)	145				ne	N
Celkem				42 609					

k. ú. Záluží u Litvínova

č.	Parcela	Druh pozemku	Způsob využití	Výměra [m <sup>2</sup> ]	Cena v Kč/m <sup>2</sup>	Cena celkem Kč	Roční nájemné (Kč) Indexace 2010	DP	Majetek U/N
1	č. 206/1	ostatní plocha	jiná plocha	515 056				ano	N
2	č. 206/3	ostatní plocha	jiná plocha	19 933				ano	N
3	252	ostatní plocha	jiná plocha	719				ano	N
4	313	ostatní plocha	jiná plocha	1 331				ano	N
5	č. 1034/3	ostatní plocha	jiná plocha	1 921				ano	N
6	1034/6	vodní plocha	tok umělý	13				ano	N
Celkem				538 973					

k. ú. Kundratice

č.	Parcela	Druh pozemku	Způsob využití	Výměra [m <sup>2</sup> ]	Cena v Kč/m <sup>2</sup>	Cena celkem Kč	Roční nájemné (Kč) Indexace 2010	DP	Majetek U/N
1	st.339	zast. pl. a nádvoří	budova	489				ano	N
2	č. 119/1	ostatní plocha	dobývací prost.	2 192 341				ano	N
3	č. 640/2	ostatní plocha	dobývací prost.	427 059				ano	N
4	č.704/1	ostatní plocha	dobývací prost.	15 409				ano	N
5	č.755	ostatní plocha	manipulační pl.	532 880				ano	N
6	765/1	ostatní plocha	neplodná půda	9 479				ano	N
7	776/1	ostatní plocha	ostat. komunikace	980				ano	N
10	814/12	ostatní plocha	ostat. komunikace	1 359				ano	N
11	814/19	ostatní plocha	neplodná půda	2 225				ano	N
12	č.819/2	ostatní plocha	dobývací prost.	53 991				ano	N
13	868/1	ostatní plocha	dobývací prost.	29 069				ano	N
14	č.1151/1	ostatní plocha	ostat. komunikace	1 005				ano	N
15	č.1162/2	ostatní plocha	silnice	17 278				ano	N
16	1166	ostatní plocha	dobývací prost.	828				ano	N
17	č.1241/1	vodní plocha	tok umělý	9 445				ano	N
18	1241/2	vodní plocha	tok umělý	314				ano	N
19	č.1242	ostatní plocha	ostat. komunikace	9 020				ano	N
20	č. 1243/1	ostatní plocha	silnice	38 000				ano	N
21	1243/2	vodní plocha	tok umělý	27				ano	N
celkem				3 341 198					

k. ú. Nové sedlo nad Bílinou

č.	Parcela	Druh pozemku	Způsob využití	Výměra [m <sup>2</sup> ]	Cena v Kč/m <sup>2</sup>	Cena celkem Kč	Roční nájemné (Kč) Indexace 2010	DP	Majetek U/N
1	497/19	ostatní plocha	dobývací prost.	18 730				ano	N
2	497/20	ostatní plocha	dobývací prost.	282 253				ano	N
3	900	ostatní plocha	ost. komunikace	3 978				ano	N
celkem				304 961					

ČÁST B - AKTUÁL. SESTAVA LUAS	Výměra [m <sup>2</sup> ]	Cena v Kč/m <sup>2</sup>	Cena celkem Kč	Roční nájemné (Kč) Indexace 2010	DP	Majetek U/N
celkem aktuální sestava	26 263 160					

ČÁST C - KONTROLNÍ SOUČTY	Výměra [m <sup>2</sup> ]	Cena v Kč/m <sup>2</sup>	Cena celkem Kč	Roční nájemné (Kč) Indexace 2010	DP	Majetek U/N
DODATEK č. 4 LUAS	26 710 319					
přirůstky	74					
úbytky	-446 767					
změny výměr	-466					
přesuny mezi společnostmi	0					
změny celkem	-447 159					
DODATEK č. 5 LUAS	26 263 160					