



ská společnost a.s.

PHO: EUC  
ČÍSLO STAVBY: CV 011 127  
Č. smlouvy: OMM/2023/Von  
Ev. č.: o 202300432

SVS/TP / 4048 / 23

CES 2729 / 23 / JABE

výtisk č. 3

## SMLOUVA O ZŘÍZENÍ SLUŽEBNOSTI INŽENÝRSKÉ SÍTĚ CES

uzavřená níže uvedeného dne, měsíce a roku

dle ust. § 1257 a násl. ve spojení s ust. § 1267 a § 1268 zákona č. 89/2012 Sb., občanský zákoník, ve znění pozdějších předpisů /dále jen „Smlouva“ nebo „tato Smlouva“/  
mezi

### STATUTÁRNÍ MĚSTO CHOMUTOV

Se sídlem Zborovská 4602, 430 28 Chomutov

IČ 00261891

zastoupené primátorem města JUDr. Markem Hrabáčem

Bankovní spojení: Komerční banka a.s., pobočka Chomutov, č. ú. 190000626441/0100

(dále jen „**Povinná osoba**“)

a

obchodní společnost **Severočeská vodárenská společnost a.s.**, se sídlem Přítkovská 1689, 415 50 Teplice, IČ:49099469, DIČ: CZ49099469, zapsaná v obchodním rejstříku vedeném Krajským soudem v Ústí nad Labem v oddílu B, vložce 466, zastoupená Ing. Martinem Matzekem, ředitelem investičního odboru, na základě pověření, Bankovní spojení: Komerční banka Teplice: č. ú.: 711620257/0100

(dále také jako „**Oprávněná osoba**“ nebo „**SVS**“)

(společně též jako „Strany Smlouvy“)

### I.

#### Služebný pozemek

1. Povinná osoba je výlučným vlastníkem:

- a) pozemku parc. č. 895, zapsaného v Katastru nemovitostí na listu vlastnictví číslo 1, pro katastrální území Chomutov I, obec Chomutov, u Katastrálního úřadu pro Ústecký kraj, Katastrální pracoviště Chomutov,
- b) pozemku parc. č. 920, zapsaného v Katastru nemovitostí na listu vlastnictví číslo 1, pro katastrální území Chomutov I, obec Chomutov, u Katastrálního úřadu pro Ústecký kraj, Katastrální pracoviště Chomutov,
- c) pozemku parc. č. 960, zapsaného v Katastru nemovitostí na listu vlastnictví číslo 1, pro katastrální území Chomutov I, obec Chomutov, u Katastrálního úřadu pro Ústecký kraj, Katastrální pracoviště Chomutov,
- d) pozemku parc. č. 969, zapsaného v Katastru nemovitostí na listu vlastnictví číslo 1, pro katastrální území Chomutov I, obec Chomutov, u Katastrálního úřadu pro Ústecký kraj, Katastrální pracoviště Chomutov,
- e) pozemku parc. č. 991/1, zapsaného v Katastru nemovitostí na listu vlastnictví číslo 1, pro katastrální území Chomutov I, obec Chomutov, u Katastrálního úřadu pro Ústecký kraj, Katastrální pracoviště Chomutov,
- f) pozemku parc. č. 991/2, zapsaného v Katastru nemovitostí na listu vlastnictví číslo 1, pro katastrální

- území Chomutov I, obec Chomutov, u Katastrálního úřadu pro Ústecký kraj, Katastrální pracoviště Chomutov,
- g) pozemku parc. č. 1014, zapsaného v Katastru nemovitostí na listu vlastnictví číslo 1, pro katastrální území Chomutov I, obec Chomutov, u Katastrálního úřadu pro Ústecký kraj, Katastrální pracoviště Chomutov,
  - h) pozemku parc. č. 1017, zapsaného v Katastru nemovitostí na listu vlastnictví číslo 1, pro katastrální území Chomutov I, obec Chomutov, u Katastrálního úřadu pro Ústecký kraj, Katastrální pracoviště Chomutov,
  - i) pozemku parc. č. 1131/2, zapsaného v Katastru nemovitostí na listu vlastnictví číslo 1, pro katastrální území Chomutov I, obec Chomutov, u Katastrálního úřadu pro Ústecký kraj, Katastrální pracoviště Chomutov,
  - j) pozemku parc. č. 1478/6, zapsaného v Katastru nemovitostí na listu vlastnictví číslo 1, pro katastrální území Chomutov I, obec Chomutov, u Katastrálního úřadu pro Ústecký kraj, Katastrální pracoviště Chomutov,
  - k) pozemku parc. č. 1865, zapsaného v Katastru nemovitostí na listu vlastnictví číslo 1, pro katastrální území Chomutov I, obec Chomutov, u Katastrálního úřadu pro Ústecký kraj, Katastrální pracoviště Chomutov /dále jen „Služebný pozemek“/.

2. Strany Smlouvy konstatují, že na části výše uvedeného Služebného pozemku v rámci stavby **/Chomutov, Čelakovského, Politických vězňů, Dostojevského– rekonstrukce kanalizace a vodovodu, CV 011 127/** je zřízena a přes něj vedena na náklady Oprávněné osoby, vhodným a bezpečným způsobem inženýrská síť - specifikace inženýrské sítě: **vodovodní a kanalizační řad a s ním související objekty**, a to včetně ochranného pásma vodovodního a kanalizačního řadu v souladu s ust. § 23 odst. 1 až 3 zákona č. 274/2001 Sb., o vodovodech a kanalizacích pro veřejnou potřebu a o změně některých zákonů (zákon o vodovodech a kanalizacích), ve znění pozdějších předpisů, a to tak, jak je vyznačeno v geometrickém plánu č. č. 7283-192/2023, ze dne 30.06.2023, který je potvrzený Katastrálním úřadem pro Ústecký kraj, Katastrální pracoviště Chomutov, dne 30.06.2023, pod č. PGP 872/2023-503, geometrickém plánu č. 6263-339/2017, ze dne 20.10.2017, který je potvrzený Katastrálním úřadem pro Ústecký kraj, Katastrální pracoviště Chomutov dne 20.10.2017 pod PGP 1346/2017-503, geometrickém plánu č. 6247-290/2017, ze dne 22.09.2017, který je potvrzený Katastrálním úřadem pro Ústecký kraj, Katastrální pracoviště Chomutov dne 22.09.2017 pod PGP 1224/2017-503, geometrickém plánu č. 6382-261/2018, ze dne 14.11.2018, který je potvrzený Katastrálním úřadem pro Ústecký kraj, Katastrální pracoviště Chomutov dne 14.11.2018 pod PGP 1515/2018-503 a geometrickém plánu č. 6388-289/2018, ze dne 16.11.2018, který je potvrzený Katastrálním úřadem pro Ústecký kraj, Katastrální pracoviště Chomutov dne 16.11.2018 pod PGP 1526/2018-503 pro k.ú. Chomutov I, které jsou přílohou č. 1-5 této Smlouvy /dále jen „Inženýrská síť“/.
3. Vlastníkem Inženýrské sítě je Oprávněná osoba.
4. Inženýrská síť na Služebném pozemku byla zřízena v souladu se Smlouvou o budoucí smlouvě o zřízení služebnosti inženýrské sítě č. CES 304/2015, kde se Strany Smlouvy zavázaly uzavřít tuto Smlouvu.
5. **Služebnost Inženýrské sítě je jedním z věcných břemen** dle § 1267 a násl. zákona č. 89/2012 Sb., občanský zákoník, ve znění pozdějších předpisů.

## II.

### Zřízení práva služebnosti Inženýrské sítě

1. Povinná osoba zatěžuje úplatně Služebný pozemek specifikovaný čl. I. odst. 1. této Smlouvy v rozsahu vyznačeném v geometrickém plánu služebnosti práva Inženýrské sítě specifikované v čl. I. odst. 2 této Smlouvy tak, že je povinna strpět ve prospěch Oprávněné osoby a každého jejího právního nástupce na Služebném pozemku zřízenou Inženýrskou sítí, a to včetně provozování, údržby Inženýrské sítě, jakož i provádění na Inženýrské síti její úpravy za účelem její modernizace nebo zlepšení její výkonnosti, pokud tím nedojde k rozšíření ochranného pásma nebo k jakémukoliv omezení Povinné osoby nad stávající rámec, a to včetně souvisejícího

práva vstupu a vjezdu na příslušné části Služebných pozemků za účelem provozování , údržby a oprav inženýrské sítě.

2. Povinná osoba se zdrží všeho, co vede k ohrožení Inženýrské sítě, zejména pak se zdrží stavební činnosti a výsadby stromů na příslušné části Služebného pozemku, s výjimkou mělce kořenících rostlin, a je-li jí to předem oznámeno, umožní Oprávněné osobě nebo Oprávněnou osobou zmocněnému provozovateli Inženýrské sítě vstup a vjezd na Služebný pozemek po nezbytnou dobu a v nutném rozsahu za účelem prohlídky, údržby, úpravy, opravy nebo odstranění havárií Inženýrské sítě.
3. Oprávněná osoba nebo Oprávněnou osobou zmocněný provozovatel Inženýrské sítě bude vždy jakoukoliv prohlídku, údržbu, úpravu, opravu nebo havárii Inženýrské sítě provádět s řádnou péčí a vždy Služebný pozemek uvede na vlastní náklad do předešlého stavu s tím, že případnou škodu způsobenou prohlídkou, úpravou, údržbou, opravou nebo havárií Inženýrské sítě Povinné osobě uhradí. Nesnese-li záležitost při náhlém poškození Inženýrské sítě odkladu, obstará její opravu Oprávněná osoba nebo Oprávněnou osobou zmocněný provozovatel Inženýrské sítě i bez předchozího projednání; dotčeným osobám však neprodleně oznámí provádění opravy, její místo označí a zabezpečí.
4. V souvislosti s výkonem práva služebnosti Inženýrské sítě se Oprávněná osoba rovněž zavazuje:
  - a) zajistit povolení Magistrátu města Chomutova, Odboru stavební úřad pro zvláštní užívání komunikací (zásahů do veřejné zeleně)
  - b) veškeré zásahy do Služebného pozemku v souvislosti se stavbou hlásit Povinné osobě
  - c) minimálně 1 měsíc před zahájením stavby předložit Povinné osobě harmonogram výstavby
  - d) postup stavby vždy řešit tak, aby bylo možné zajistit v území parkování a průjezd MHD
  - e) dotčený Služebný pozemek uvést vždy do řádného stavu dle technické normy TP 146 na své náklady a po dokončení stavby je protokolárně předat Povinné osobě
  - f) po dobu stavby zachovávat přístupy k nemovitým věcem a přístupy pro svoz odpadů, v případě přerušení vstupů do objektů nebo pěších tras umístit lávky pro pěší
  - g) neznečišťovat a nepoškozovat okolní komunikace ve správě Technických služeb města Chomutova, jejich součástí a příslušenství včetně odvodnění komunikací a dopravního značení
  - h) neomezit práva týkající se veřejného osvětlení (nutné vytýčení).
5. V případě porušení jakékoliv povinnosti uvedené v odst. 4, nebude-li zjednána náprava trvalého závadného stavu ani po výzvě Povinné osoby s určením dodatečně přiměřené lhůty k nápravě, která nebude kratší než jeden měsíc, či v případě opakovaného porušení povinností, má Povinná osoba právo odstoupit od této Smlouvy. Odstoupením od Smlouvy se ruší věcné břemeno v celém rozsahu, tedy vůči všem služebným pozemkům.
6. Oprávněná osoba v čl. II. odst. 1. této Smlouvy specifikované právo služebnosti Inženýrské sítě, která je specifikována v čl. I. odst. 2. uvedeným popisem a geometrickým plánem, pro sebe přijímá a Povinná osoba na sebe bere povinnost toto právo strpět.
7. Toto ujednání má věcně-právní účinky pozemkové služebnosti a odpovídají právu služebnosti Inženýrské sítě.

### III.

#### Hodnota služebnosti Inženýrské sítě

1. Služebnost specifikovaná v čl. II., odst. 1 této Smlouvy se zřizuje úplatně, a to dle dohody Stran smlouvy za jednorázovou částku **71.522,- Kč**, která bude Povinné osobě uhrazena na základě vystavené faktury s náležitostmi daňového dokladu, ve které bude k úplatě připočteno DPH v platné sazbě se splatností 30 dnů od vystavení faktury v případě, že Povinná osoba je plátcem DPH. Za datum zdanitelného plnění je považováno datum zápisu práva služebnosti Inženýrské sítě do veřejného seznamu. Úhrada bude provedena na účet uvedený ve faktuře.

2. V případě, že faktura nebude splňovat náležitosti daňového dokladu dle zákona č. 235/2004 Sb., o dani z přidané hodnoty, je Oprávněná osoba oprávněna fakturu vrátit k její opravě. V takovém případě běží lhůta k úhradě sjednané ceny ode dne doručení opravené faktury.

#### IV.

##### **Nabytí oprávnění ze služebnosti Inženýrské sítě**

1. Služebnost Inženýrské sítě dle této Smlouvy vznikne zápisem do Katastru nemovitostí. Na základě této Smlouvy Strany Smlouvy souhlasí se zápisem služebnosti Inženýrské sítě dle této Smlouvy do Katastru nemovitostí.
2. Na základě této Smlouvy bude podán návrh na vklad služebnosti Inženýrské sítě na listu vlastnictví č.1, pro k.ú Chomutov I, obec Chomutov, u Katastrálního úřadu pro Ústecký kraj, Katastrální pracoviště Chomutov, takto:

**Služebnost inženýrské sítě pro Severočeskou vodárenskou společnost a.s., se sídlem Přítkovská 1689, 415 50 Teplice, IČ: 49099469, spočívající v povinnosti strpění uložení inženýrské sítě – vodovodní a kanalizační řad, a to včetně provozování, oprav a údržby inženýrské sítě, jakož i provádění úprav inženýrské sítě ve stávající trase za účelem její modernizace nebo zlepšení její výkonnosti, pokud tím nedojde k rozšíření ochranného pásma nebo k jakémukoli omezení Povinné osoby nad stávající rámec, a to včetně souvisejícího práva vstupu a vjezdu za účelem provozování, údržby a oprav inženýrské sítě a odstranění havárií na inženýrské síti, to vše na příslušné části pozemku 895, 920, 960, 969, 991/1, 991/2, 1014, 1017, 1131/2, 1478/6 a 1865 specifikovaného geometrickým plánem č. 7283-192/2023, 6263-339/2017, 6247-290/2017, 6382-261/2018 a 6388-289/2018 v k.ú. Chomutov I.**

3. Povinná osoba tímto zmocňuje Oprávněnou osobu k podpisu a podání návrhu na vklad práva Služebnosti inženýrské sítě do Katastru nemovitostí.
4. Náklady spojené se sepsáním této Smlouvy, vyhotovením geometrického plánu a zápisem do Katastru nemovitostí nese Oprávněná osoba.
5. Služebnost Inženýrské sítě se zřizuje na dobu neurčitou.

#### V.

##### **Účinnost smlouvy a registr smluv**

1. Pokud se na Smlouvu vztahuje tzv. „uveřejňovací“ povinnost dle zákona č. 340/2015, o zvláštních podmínkách účinnosti některých smluv, uveřejňování těchto smluv a o registru smluv (dále jen „zákon o registru smluv“), dohody se smluvní strany na následujícím:
  - a. Oprávněná osoba zašle v souladu s § 5 zákona o registru smluv nejpozději do 30 dní od podpisu této Smlouvy její znění příslušnému správci registru smluv k uveřejnění. Povinná osoba může Smlouvu zveřejnit za předpokladu, že Oprávněná osoba umožní plnění práv a povinností dle následujícího odstavce.
  - b. Při zveřejnění znění Smlouvy smluvní strany nebudou v souladu s § 3 odst. 1 zákona o registru smluv uveřejňovat informace, které nelze poskytnout při postupu podle předpisů upravujících svobodný přístup k informacím, zejména osobní údaje a obchodního tajemství. Tyto údaje budou při zveřejnění Smlouvy podléhat anonymizaci. Smluvní strany zároveň konstatují, že tato smlouva obchodní tajemství neobsahuje.

- c. Smlouva je účinná dnem zveřejnění v registru smluv.
  - d. V případě změny, doplnění či zrušení této Smlouvy dodatkem dle postupu uvedeného v čl. VII. odst. 1 platí povinnosti uvedené v tomto odstavci pro zveřejnění takového dodatku obdobně.
2. Pokud se na Smlouvu nevztahuje tzv. „uveřejňovací“ povinnost dle zákona o registru smluv, Smlouva nabývá účinnosti dnem podpisu obou smluvních stran.

## VI.

### Ochrana osobních údajů

1. SVS informuje druhou smluvní stranu a její zástupce, že osobní údaje jsou zpracovávány v souladu s Informacemi o zpracování osobních údajů dodavatelů a smluvních partnerů, které jsou dostupné na webu SVS v sekci GDPR (<https://www.svs.cz/cz/spolecnost/gdpr/>). V tomto dokumentu jsou také uvedeny informace o účelech a době zpracování, právních titulech a o právech, které v souvislosti se zpracováním osobních údajů subjektům údajů náleží.
2. Každá ze smluvních stran informuje své případné zaměstnance a další subjekty údajů o zpracování osobních údajů druhou smluvní stranou. SVS zpracovává osobní údaje v souladu s Informacemi o zpracování osobních údajů dodavatelů a smluvních partnerů dle předchozího odstavce.

## VII.

### Závěrečná ujednání

1. Smlouvu lze doplňovat nebo měnit pouze písemnou formou se souhlasem obou Stran Smlouvy.
2. Smlouva o zřízení služebnosti Inženýrské sítě se uzavírá v souladu s ust. § 1257 a násl. ve spojení s ust. § 1267 a § 1268 zákona č. 89/2012 Sb., občanský zákoník, ve znění pozdějších předpisů.
3. Tato Smlouva o zřízení služebnosti Inženýrské sítě je sepsána v 5 vyhotoveních, přičemž každé toto vyhotovení Smlouvy má platnost originálu. Každá Strana této Smlouvy obdrží dvě vyhotovení podepsaná Stranami Smlouvy, jedno vyhotovení opatřené úředně ověřeným podpisem je určeno pro zápis do Katastru nemovitostí.
4. Strany Smlouvy prohlašují, že si tuto Smlouvu před jejím podpisem řádně přečetly, že byla uzavřena po vzájemném projednání podle jejich pravé a svobodné vůle, určitě, vážně a srozumitelně, nikoliv v tísní za nápadně nevýhodných podmínek.
5. Smluvní strany berou na vědomí, že text Smlouvy je veřejně přístupnou listinou ve smyslu zákona o svobodném přístupu k informacím a že statutární město Chomutov jako povinný subjekt má povinnost na žádost žadatele poskytnout informace o tomto smluvním vztahu včetně poskytnutí kopie Smlouvy.

6. Uzavření této Smlouvy bylo schváleno usnesením rady statutárního města Chomutova pod čj. 520/23 ze dne 24.07.2023.

V Chomutově dne 22.12.2023

V Teplicích dne .....15.12-2023

Povinná osoba:

Oprávněná osoba:



JUDr. Marek Hrabáč  
primátor  
Statutární město Chomutov



Ing. Martin Matzek

ředitel IO

Severočeská vodárenská společnost a.s.

Severočeská vodárenská společnost a.s.  
415 50 Teplice, Přitkovská 1689  
IČ 49099469, DIČ CZ49099469



Usnesení RaMěst č. 520/23 z 24.07.2023

Věcná břemena

Rada statutárního města Chomutova

schvaluje


1. revokuje

usnesení RaMěst č. 334/20 z 27.04.2020

2. schvaluje

uzavření smlouvy o zřízení úplatného věcného břemene, služebnosti inženýrské sítě - práva vést vodovodní a kanalizační vedení, provozovat, opravovat a udržovat ho, jakož i provádět jeho úpravy ve stávající trase za účelem jeho modernizace nebo zlepšení jeho výkonnosti, pokud tím nedojde k rozšíření ochranného pásma nebo k jakémukoliv omezení Povinné osoby nad stávající rámec, a to včetně souvisejícího práva vstupu a vjezdu za účelem provozování, údržby a oprav inženýrské sítě a odstranění havárií na inženýrské síti, a to vše na příslušné části pozemku p.č. 895, 920, 960, 969, 991/1, 991/2, 1014, 1017, 1131/2, 1478/6 a 1865 v k.ú. Chomutov I dle GP č. 7283-192/2023, 6263-339/2017, 6247-290/2017, 6382-261/2018 a 6388-289/2018 za cenu 71.522,-Kč + DPH ve prospěch Severočeské vodárenské společnosti a.s., Přítkovská 1689, Teplice, 415 50, IČO 49099469.

List mapy \* 3-5/24,42

<b>GEOMETRICKÝ PLÁN pro</b> vymezení rozsahu věcného břemene k části pozemku	Geometrický plán ověřil úředně oprávněný zeměměřický inženýr:		Stejnopis ověřil úředně oprávněný zeměměřický inženýr:		
	Jméno, příjmení: Ing. Jana Sasová		Jméno, příjmení: Ing. Jana Sasová		
	Číslo položky seznamu úředně oprávněných zeměměřických inženýrů: 926/1995		Číslo položky seznamu úředně oprávněných zeměměřických inženýrů: 926/1995		
	Dne: 29. června 2023 Číslo: 141/2023		Dne: 30. června 2023 Číslo: 133/2023		
Náležitosti a přesnosti odpovídá právní předpisům.		Tento stejnopis odpovídá geometrickému plánu v elektronické podobě uloženému v dokumentaci katastrálního úřadu.			
Vyhotovitel: Petr Latinák-Geodetické práce Šafaříkova 2836/26, 430 03 Chomutov tel. 603546618	Katastrální úřad souhlasí s očíslováním parcel.		Ověření stejnopisu geometrického plánu v listinné podobě.		
Číslo plánu: 7283-192/2023	Vendulka Matulová KÚ pro Ústecký kraj, KP Chomutov PGP 872/2023-503 2023.06.30 10:29:37 +02'00'				
Okres: Chomutov					
Obec: Chomutov					
Kat. území: Chomutov I					
Mapový list: DKM-Chomutov 2-5/31 *					
Dosavadním vlastníkům pozemků byla poskytnuta možnost seznámit se v terénu s průběhem navrhovaných nových hranic, které byly označeny předepsaným způsobem: viz. seznam souřadnic					



Seznam souřadnic (S-JTSK)  
 Číslo bodu Souřadnice pro zápis do KN  
 Y X Kód kv. Poznámka

Číslo bodu	Y	X	Kód kv.	Poznámka
1	807703.57	990924.97	3	
2	807710.92	990930.50	3	
3	807712.78	990928.02	3	
4	807705.17	990922.29	3	
5	807698.05	990922.42	3	
6	807698.96	990919.42	3	
7	807673.20	990993.33	3	
8	807658.18	991047.85	3	
9	807648.52	991078.71	3	
10	807640.87	991103.76	3	
11	807634.62	991113.85	3	
12	807622.40	991129.19	3	
13	807613.53	991139.99	3	
14	807611.91	991142.09	3	
16	807676.24	990982.30	3	
17	807686.74	990960.03	3	
18	807696.87	990907.26	3	
19	807681.50	990958.39	3	
20	807680.59	990978.82	3	
21	807674.59	990979.44	3	
22	807671.44	991023.39	3	
23	807683.18	990983.33	3	
24	807659.34	991062.68	3	
25	807644.82	991109.88	3	
26	807616.34	991145.61	3	
27	807702.14	990908.85	3	
29	807582.83	991189.49	3	
30	807617.16	991146.26	3	
31	807611.21	991141.53	3	
32	807576.87	991184.77	3	
33	807552.53	991227.83	3	
34	807546.59	991223.09	3	
35	807520.71	991267.45	3	
36	807514.75	991262.73	3	
37	807488.97	991308.14	3	
38	807482.98	991303.47	3	
40	807703.34	990921.45	6	průsečík
41	807701.45	990920.57	3	průsečík
42	807701.93	990924.21	6	průsečík
43	807682.04	990981.34	6	průsečík
44	807675.73	990984.17	3	průsečík
45	807664.51	991024.89	3	průsečík
46	807648.92	991096.55	3	průsečík
47	807648.58	991097.65	3	průsečík
48	807643.04	991112.10	3	průsečík
49	807635.79	991121.20	3	průsečík
50	807616.07	991147.63	3	průsečík
51	807614.79	991149.24	3	průsečík
52	807598.33	991169.96	3	průsečík
53	807597.21	991171.38	3	průsečík
54	807581.16	991191.60	3	průsečík
55	807580.09	991192.96	3	průsečík
56	807564.99	991212.06	3	průsečík
57	807553.96	991226.02	3	průsečík

Přehledka kladu grafického zobrazení

část 1



část 2



část 3





část 4



část 5



<b>GEOMETRICKÝ PLÁN</b> <b>pro</b> vymezení rozsahu věcného břemene k části pozemku	Geometrický plán ověřil úředně oprávněný zeměměřičský inženýr:		Stejnopis ověřil úředně oprávněný zeměměřičský inženýr:	
	Jméno, příjmení: Ing. Sasová Jana		Jméno, příjmení: Ing. Sasová Jana	
	Číslo položky seznamu úředně oprávněných zeměměřičských inženýrů: 926/1995		Číslo položky seznamu úředně oprávněných zeměměřičských inženýrů: 926/1995	
	Dne: 18. října 2017 Číslo: 263/2017		Dne: 20-10-2017 Číslo: 203/2017	
Náležitosti a přesností odpovídá právním předpisům.		Tento stejnopis odpovídá geometrickému plánu v elektronické podobě uloženému v dokumentaci katastrálního úřadu.		
Vyhovitel: Petr Latínák-Geodetické práce Šafaříkova 2836/26, 430 03 Chomutov	Katastrální úřad souhlasí s ožlováním parcel.		Ověření stejnopisu geometrického plánu v listinné podobě.	
Číslo plánu: 6263-339/2017	Katastrální úřad pro Ústecký kraj KP Chomutov Vendulka Matulová PGP 1346/2017-503 2017.10.20 06:29:11 CEST			
Okres: Chomutov				
Ohec: Chomutov				
Kat. území: Chomutov I				
Mapový list: DKM-Chomutov 3-5/24	Dosaadním vlastníkům pozemku byla poskytnuta možnost seznámit se v terénu s průběhem navrhovaných nových hranic, které byly označeny předepsaným způsobem:			

VÝKAZ DOSAVADNÍHO A NOVÉHO STAVU ÚDAJŮ KATASTRU NEMOVITOSTÍ														
Dosavadní stav				Nový stav										
Označení pozemku parc. číslem	Výměra parcely		Druh pozemku Způsob využití	Označení pozemku parc. číslem	Výměra parcely		Druh pozemku Způsob využití	Typ stavby Způsob využití	Zpús. určení výměr	Porovnání se stavem evidence právních vztahů				
	ha	m <sup>2</sup>			ha	m <sup>2</sup>				Díl přechází z pozemku označeného v katastru nemovitostí	dřívější poz. evidenci	Číslo listu vlastnictví	Výměra dílu ha m <sup>2</sup>	
960										960		1		
991/1										991/1		1		
1865										1865		1		

Oprávněný : dle smlouvy

Druh věcného břemene : dle smlouvy v rozsahu 2,70 m od osy kanalizace na obě strany na parcelách č. 960, 991/1, 1865

# Seznam souřadnic

---

Seznam souřadnic (S-JTSK)

Číslo bodu Souřadnice pro zápis do KN

Y X Kód kv. Poznámka

k.ú. Chomutov I (652458)

1	807531.27	990868.01	3	
2	807514.68	990856.08	3	
3	807511.53	990860.47	3	
4	807528.07	990872.36	3	
5	807572.59	990898.85	3	
6	807569.37	990903.18	3	
7	807602.18	990920.66	3	
8	807598.96	990924.99	3	
9	807623.15	990936.37	3	
10	807619.95	990940.72	3	
11	807663.48	990965.67	3	
12	807660.26	990970.01	3	
13	807681.23	990979.05	3	
14	807677.98	990983.36	3	
20	807516.00	990857.03	6	průsečík
21	807514.60	990862.68	6	průsečík
22	807675.37	990974.63	6	průsečík
23	807673.65	990980.09	6	průsečík

<b>GEOMETRICKÝ PLÁN pro</b> vymezení rozsahu věcného břemene k části pozemku	Geometrický plán ověřil úředně oprávněný zeměměřický inženýr:		Stejnopsis ověřil úředně oprávněný zeměměřický inženýr:	
	Jméno, příjmení: Ing. Sasová Jana		Jméno, příjmení: Ing. Sasová Jana	
	Číslo položky seznamu úředně oprávněných zeměměřických inženýrů: 926/1995		Číslo položky seznamu úředně oprávněných zeměměřických inženýrů: 926/1995	
	Dne: 21. září 2017 Číslo: 241/2017		Dne: 22-09-2017 Číslo: 185/2017	
Náležitosti a přesnost odpovídá právním předpisům.		Tento stejnopis odpovídá geometrickému plánu v elektronické podobě uloženému v dokumentaci katastrálního úřadu.		
Vyhotovitel: Petr Latinák-Geodetické práce Šafaříkova 2836/26, 430 03 Chomutov	Katastrální úřad souhlasí s něčlováním parcel.		Ověření stejnopisu geometrického plánu v listinné podobě.	
Číslo plánu: 6247-290/2017	Katastrální úřad pro Ústecký kraj KP Chomutov Ivana Muchová PGP-1224/2017-503 2017.09.22 10:11:08 CEST			
Okres: Chomutov				
Obec: Chomutov				
Kat. území: Chomutov I				
Mapový list: DKM-Chomutov 2-5/13,3-5/24	Dosaďadním vlastníkům pozemků byla poskytnuta možnost seznámit se v terénu s průběhem navrhovaných nových hranic, které byly označeny předepsaným způsobem:			

VÝKAZ DOSAVADNÍHO A NOVÉHO STAVU ÚDAJŮ KATASTRU NEMOVITOSTÍ															
Dosavadní stav				Nový stav											
Označení pozemku parc. číslem	Výměra parcely		Druh pozemku Způsob využití	Označení pozemku parc. číslem	Výměra parcely		Druh pozemku Způsob využití	Typ stavby Způsob využití	Zpús. určení výměr	Porovnání se stavem evidence právních vztahů					
	ha	m <sup>2</sup>			ha	m <sup>2</sup>				Díl přechází z pozemku označeného v katastru nemovitostí	dřívější poz. evidenci	Číslo listu vlastnictví	Výměra dílu		Označení dílu
						ha	m <sup>2</sup>								
960										960		1			
1478/3										1478/3		3949			
1478/6										1478/6		1			
1865										1865		1			

Oprávněný: dle smlouvy

Druh věcného břemene: dle smlouvy v rozsahu 1,55 m a 1,58 m od osy vodovodu na obě strany a 2,65 a 2,70 m od osy kanalizace na obě strany

na částech parcel č.960, 1478/3,1478/6,1865

# Seznam souřadnic

## Seznam souřadnic (S-JTSK)

Číslo bodu Souřadnice pro zápis do KN

Y X Kód kv. Poznámka

k.ú. Chomutov I (652458)

177-7	807558.39	990761.42	3	
1	807615.16	990783.36	3	
2	807618.09	990784.47	3	
3	807619.19	990781.57	3	
4	807616.35	990780.50	3	
5	807610.34	990781.14	3	
6	807611.68	990778.34	3	
7	807583.63	990767.65	3	
8	807584.99	990764.87	3	
9	807567.10	990759.86	3	
10	807567.52	990756.64	3	
11	807556.86	990761.73	3	
12	807556.86	990758.58	3	
13	807555.33	990762.13	3	
14	807555.16	990762.09	3	
15	807553.53	990762.50	3	
16	807553.83	990759.23	3	
17	807551.61	990759.78	3	
18	807550.52	990767.05	3	
19	807547.90	990765.39	3	
20	807546.70	990773.42	3	
21	807543.92	990772.02	3	
22	807544.22	990779.44	3	
23	807541.44	990778.06	3	
24	807543.86	990780.06	3	
25	807541.08	990778.68	3	
26	807536.56	990797.76	3	
27	807534.24	990795.28	3	
28	807532.77	990799.05	3	
29	807534.10	990795.33	3	
30	807529.14	990809.93	3	
31	807529.42	990808.46	3	
32	807525.65	990819.06	3	
33	807510.67	990849.43	3	
34	807510.39	990850.18	3	
35	807553.76	990758.84	3	
36	807556.82	990758.34	3	
37	807499.57	990881.11	3	
38	807496.44	990891.97	3	
39	807495.39	990898.38	3	
40	807491.07	990917.26	3	
41	807489.37	990918.16	3	
42	807488.97	990920.95	3	
43	807489.26	990918.96	3	
44	807489.20	990919.38	3	
45	807504.88	990864.07	3	
46	807490.46	990921.35	3	
47	807536.80	990787.74	3	
48	807531.80	990785.96	3	
49	807527.60	990797.78	3	
50	807515.64	990847.19	3	
51	807510.16	990846.77	3	
52	807517.60	990857.35	3	
53	807514.78	990861.98	6	
54	807530.25	990873.33	3	
55	807533.44	990868.98	3	
56	807511.23	990863.32	3	
57	807507.25	990871.64	3	



## Seznam souřadnic

---

58	807502.11	990869.86	3	
59	807495.55	990923.35	3	
60	807490.28	990922.16	3	
61	807580.83	990766.33	3	průsečík
62	807582.51	990763.70	3	průsečík
63	807560.63	990757.89	3	průsečík
64	807557.54	990761.60	6	průsečík
65	807559.56	990758.08	6	průsečík
66	807516.86	990853.53	6	průsečík

---

<b>GEOMETRICKÝ PLÁN</b> <b>pro</b> vymezení rozsahu věcného břemene k části pozemku	Geometrický plán ověřil úředně oprávněný zeměměřický inženýr:		Stejnopis ověřil úředně oprávněný zeměměřický inženýr:	
	Jméno, příjmení: <b>Ing. Jana Sasová</b>		Jméno, příjmení: <b>Ing. Jana Sasová</b>	
	Číslo položky seznamu úředně oprávněných zeměměřických inženýrů: <b>926/1995</b>		Číslo položky seznamu úředně oprávněných zeměměřických inženýrů: <b>926/1995</b>	
	Dne: <b>13. listopadu 2018</b> Číslo: <b>260/2018</b>		Dne: <b>14. listopadu 2018</b> Číslo: <b>200/2018</b>	
Náležitosti a přesnosti odpovídá právním předpisům.		Tento stejnopis odpovídá geometrickému plánu v elektronické podobě uloženému v dokumentaci katastrálního úřadu.		
Výhotovitel: <b>Petr Latinák-Geodetické práce Šafaříkova 2836/26, 430 03 Chomutov</b> Číslo plánu: <b>6382-261/2018</b> Okres: <b>Chomutov</b> Obec: <b>Chomutov</b> Kat. území: <b>Chomutov I</b> Mapový list: <b>DKM-Chomutov 2-25/31</b> <small>Dosavadním vlastníkům pozemků byla poskytnuta možnost seznámit se v terénu s průběhem navrhovaných nových hranic, které byly označeny předepsaným způsobem:</small>	<b>Katastrální úřad souhlasí s očíslováním parcel.</b>  <b>Katastrální úřad pro Ústecký kraj</b> <b>KP Chomutov</b> <b>Vendulka Matulová</b> <b>PGP 1515/2018-503</b> <b>2018.11.14 09:30:26 CET</b>		<b>Ověření stejnopisu geometrického plánu v listinné podobě.</b>  	

VÝKAZ DOSAVADNÍHO A NOVÉHO STAVU ÚDAJŮ KATASTRU NEMOVITOSTÍ															
Dosavadní stav				Nový stav											
Označení pozemku parc. číslem	Výměra parcely		Druh pozemku Způsob využití	Označení pozemku parc. číslem	Výměra parcely		Druh pozemku Způsob využití	Typ stavby Způsob využití	Zpús. určení výměr	Porovnání se stavem evidence právních vztahů					
	ha	m <sup>2</sup>			ha	m <sup>2</sup>				Díl přechází z pozemku označeného v		Číslo listu vlastnictví	Výměra dílu		Označení dílu
			katastru nemovitostí				dřívejší poz. evidenci	ha		m <sup>2</sup>					
117/7										117/7		12916			
895										895		1			
1131/2										1131/2		1			

Oprávněný : dle smlouvy

Druh věcného břemene : dle smlouvy v rozsahu 2,75 m a 3,80 m od osy kanalizace na obě strany a 1,58 m od osy vodovodu na obě strany

# Seznam souřadnic

---

## Seznam souřadnic (S-JTSK)

Číslo bodu Souřadnice pro zápis do KN

Y X Kód kv. Poznámka

k.ú. Chomutov I (652458)

1	807461.56	991342.01	3	
2	807493.72	991302.16	3	
3	807487.81	991297.39	3	
4	807457.42	991335.03	3	
5	807436.24	991300.13	3	
6	807454.51	991342.99	3	
7	807463.06	991355.91	3	
8	807439.43	991298.77	3	
9	807468.14	991352.56	3	
10	807442.69	991300.92	3	
11	807442.46	991295.73	3	
12	807439.30	991295.87	3	
13	807444.70	991305.88	3	
14	807445.30	991307.78	3	
15	807451.59	991321.86	3	
20	807442.47	991295.93	3	průsečík
21	807442.34	991295.74	3	průsečík
22	807464.55	991338.30	6	průsečík
23	807460.45	991331.28	6	průsečík

---

<b>GEOMETRICKÝ PLÁN</b> <b>pro</b> vymezení rozsahu věcného břemene k části pozemku	<b>Geometrický plán ověřil úředně oprávněný zeměměřický inženýr:</b>		<b>Stejnopis ověřil úředně oprávněný zeměměřický inženýr:</b>	
	Jméno, příjmení: <b>Ing. Jana Sasová</b>		Jméno, příjmení: <b>Ing. Jana Sasová</b>	
	Číslo položky seznamu úředně oprávněných zeměměřických inženýrů: <b>926/1995</b>		Číslo položky seznamu úředně oprávněných zeměměřických inženýrů: <b>926/1995</b>	
	<b>Dne:</b> 14. listopadu 2018 <b>Číslo:</b> 262/2018		<b>Dne:</b> 16. listopadu 2018 <b>Číslo:</b> 201/2018	
Náležitostmi a přesností odpovídá právním předpisům.		Tento stejnopis odpovídá geometrickému plánu v elektronické podobě uloženému v dokumentaci katastrálního úřadu.		
Vyhotovitel: Petr Latínák-Geodetické práce Šafaříkova 2836/26, 430 03 Chomutov	<b>Katastrální úřad souhlasí s očíslováním parcel.</b>		<b>Ověření stejnopisu geometrického plánu v listinné podobě.</b>	
Číslo plánu: 6388-289/2018 Okres: Chomutov Obec: Chomutov Kat. území: Chomutov I Mapový list: DKM-chomutov 3-5/24 <small>Dosavadním vlastníkům pozemků byla poskytnuta možnost seznámit se v terénu s průběhem navrhovaných nových hranic, které byly označeny předepsaným způsobem:</small>	<b>Katastrální úřad pro Ústecký kraj</b> <b>KP Chomutov</b> <b>Martina Iblová</b> <b>PGP-1526/2018-503</b> <b>2018.11.16 14:05:15 CET</b>			

VÝKAZ DOSAVADNÍHO A NOVÉHO STAVU ÚDAJŮ KATASTRU NEMOVITOSTÍ

Dosavadní stav			Nový stav												
Označení pozemku parc. číslem	Výměra parcely		Druh pozemku Způsob využití	Označení pozemku parc. číslem	Výměra parcely		Druh pozemku Způsob využití	Typ stavby Způsob využití	Zpús. určení výměr	Porovnání se stavem evidence právních vztahů					
	ha	m <sup>2</sup>			Díl přechází z pozemku označeného v katastru nemovitostí	dřívější poz. evidenci				Číslo listu vlastnictví	Výměra dílu		Označení dílu		
											ha	m <sup>2</sup>			
960										960		1			
964/1										964/1		3598			
964/7										964/7		3598			
966										966		3598			
967										967		3598			
969										969		1			
970										970		3598			

Oprávněný : dle smlouvy

Druh věcného břemene : dle smlouvy v rozsahu 1,55 m od osy vodovodu na obě strany

# Seznam souřadnic

## Seznam souřadnic (S-JTSK)

Číslo bodu Souřadnice pro zápis do KN

Y X Kód kv. Poznámka

k.ú. Chomutov I (652458)

1	807586.22	990808.21	3	
2	807586.76	990806.34	3	
3	807583.78	990805.48	3	
4	807583.22	990807.43	3	
5	807585.32	990812.12	3	
6	807582.30	990811.42	3	
7	807581.44	990828.31	3	
8	807578.38	990827.81	3	
9	807581.37	990829.08	3	
10	807578.31	990841.44	3	
11	807575.33	990840.58	3	
12	807573.70	990855.49	3	
13	807570.78	990854.45	3	
14	807572.44	990858.83	3	
15	807569.58	990857.63	3	
16	807569.89	990864.41	3	
17	807567.23	990862.77	3	
18	807567.56	990867.29	3	
19	807565.12	990865.39	3	
20	807555.86	990882.89	3	
21	807553.08	990881.43	3	
22	807554.96	990885.50	3	
23	807552.03	990884.49	3	
24	807578.31	990828.56	3	
25	807583.13	990807.81	3	průsečík
26	807584.03	990805.56	3	průsečík
27	807582.84	990809.06	6	průsečík
28	807585.87	990809.74	6	průsečík
29	807580.24	990820.04	6	průsečík
30	807581.74	990827.09	6	průsečík
31	807578.92	990839.00	6	průsečík
32	807574.82	990852.09	6	průsečík
33	807561.01	990876.02	6	průsečík
34	807569.11	990865.37	6	průsečík
35	807567.60	990861.97	6	průsečík
36	807566.77	990863.34	6	průsečík
37	807557.12	990881.21	6	průsečík
38	807554.63	990879.37	6	průsečík
39	807557.77	990880.34	6	průsečík