

Níže uvedeného dne, měsíce a roku uzavřely tyto smluvní strany, svéprávné k právnímu jednání,

dárce: Pardubický kraj, IČ: 70 89 28 22
se sídlem Komenského náměstí 125, Pardubice, PSČ 532 11
zastoupený hejtmánem JUDr. Martinem Netolickým, Ph.D.

a

obdarovaný: město Vysoké Mýto, IČ: 00 27 97 73
se sídlem B. Smetany 92, Vysoké Mýto – Město, 566 01 Vysoké Mýto
zastoupené starostou Ing. Františkem Jiraským

tuto

darovací smlouvu

podle ust. § 2055 a násl. zákona č. 89/2012 Sb., občanského zákoníku,
v platném znění (dále jen občanský zákoník)

I.

Dárce tímto prohlašuje, že je výlučným vlastníkem pozemků označených jako p. č. 2223/2 ostatní plocha - ostatní komunikace, p. č. 4808/4 ostatní plocha - ostatní komunikace, p. č. 4811/3 ostatní plocha - ostatní komunikace, p. č. 4811/4 ostatní plocha - ostatní komunikace, p. č. 4848 ostatní plocha – ostatní komunikace, p. č. 4865 ostatní plocha – silnice, p. č. 4890/17 ostatní plocha - ostatní komunikace, p. č. 4890/18 ostatní plocha - ostatní komunikace, p. č. 4890/19 ostatní plocha - ostatní komunikace, p. č. 4890/20 ostatní plocha - ostatní komunikace, p. č. 4895/6 ostatní plocha - ostatní komunikace, p. č. 4895/7 ostatní plocha - ostatní komunikace, p. č. 5020/3 ostatní plocha - ostatní komunikace, p. č. 5050/4 ostatní plocha - ostatní komunikace, p. č. 5050/5 ostatní plocha - ostatní komunikace, p. č. 5050/6 ostatní plocha - ostatní komunikace, p. č. 5100/7 ostatní plocha - ostatní komunikace a p. č. 5050/3 ostatní plocha – ostatní komunikace, vše v obci Vysoké Mýto a katastrální území Vysoké Mýto. Nemovité věci jsou zapsány na listu vlastnictví č. 268 pro katastrální území Vysoké Mýto u Katastrálního úřadu pro Pardubický kraj, Katastrálního pracoviště Ústí nad Orlicí.

Geometrickým plánem č. 3687-410/2009 pro katastrální území Vysoké Mýto byly z pozemku označeného jako p. č. 5050/3 ostatní plocha – ostatní komunikace odděleny pozemky nově označené jako p. č. 5050/3 ostatní plocha – ostatní komunikace o výměře 781 m² a p. č. 5050/10 o výměře 62 m². Geometrický plán tvoří nedílnou součást této smlouvy.

Nemovité věci, které jsou předmětem darování ve smyslu této smlouvy, jsou p. č. **2223/2** ostatní plocha - ostatní komunikace, p. č. **4808/4** ostatní plocha - ostatní komunikace, p. č. **4811/3** ostatní plocha - ostatní komunikace, p. č. **4811/4** ostatní plocha - ostatní komunikace, p. č. **4848** ostatní plocha – ostatní komunikace, p. č. **4865** ostatní plocha – silnice, p. č. **4890/17** ostatní plocha - ostatní komunikace, p. č. **4890/18** ostatní plocha - ostatní komunikace, p. č. **4890/19** ostatní plocha - ostatní komunikace, p. č. **4890/20** ostatní plocha - ostatní komunikace, p. č. **4895/6** ostatní plocha - ostatní komunikace, p. č. **4895/7** ostatní plocha - ostatní komunikace, p. č. **5020/3** ostatní plocha - ostatní komunikace, p. č. **5050/4** ostatní plocha - ostatní komunikace, p. č. **5050/5** ostatní plocha - ostatní komunikace, p. p. č. **5050/6** ostatní plocha - ostatní komunikace, p. č. **5100/7** ostatní plocha - ostatní komunikace,

p. č. **5050/3** ostatní plocha – ostatní komunikace o nové výměře 781 m² a p. č. **5050/10** ostatní plocha – ostatní komunikace, vše v obci Vysoké Mýto a katastrální území **Vysoké Mýto**, a to se všemi jejich součástmi a příslušenstvím.

II.

Dárce touto smlouvou bezplatně převádí vlastnické právo k nemovitým věcem uvedeným v čl. I. této smlouvy se všemi jejich součástmi a příslušenstvím do vlastnictví obdarovaného a obdarovaný tento dar se všemi součástmi a příslušenstvím do svého vlastnictví přijímá.

Výše ocenění předmětu darování ve smyslu ust. § 25 odst. 6 zákona č. 563/1991 Sb., o účetnictví, ve znění pozdějších předpisů, činí celkem 1.190.722 Kč (slovy: jedenmilionjednostodevadesátisícsemsetdvacetdva korun českých), z toho:

p. č. 2223/2	2.683 Kč
p. č. 4808/4	394.158 Kč
p. č. 4811/3	52.750 Kč
p. č. 4811/4	1.493 Kč
p. č. 4848	4.331 Kč
p. č. 4865	36.100 Kč
p. č. 4890/17	16.903 Kč
p. č. 4890/18	84.514 Kč
p. č. 4890/19	91.959 Kč
p. č. 4890/20	27.467 Kč
p. č. 4895/6	118.200 Kč
p. č. 4895/7	123.700 Kč
p. č. 5020/3	1.300 Kč
p. č. 5050/4	106.969 Kč
p. č. 5050/5	25.001 Kč
p. č. 5050/6	20.421 Kč
p. č. 5100/7	2.331 Kč
p. č. 5050/3	74.526 Kč
p. č. 5050/10.	5.916 Kč

Obdarovaný naváže na výši ocenění v účetnictví dárce, tj. vybrané účetní jednotky, která o tomto majetku naposledy účtovala.

Důvod darování: na převáděných pozemcích se nacházejí chodníky, veřejná zeleň a veřejná prostranství ve vlastnictví obdarovaného.

III.

Dárce prohlašuje, že na předmětu darování neváznou zástavní práva, dluhy, věcná břemena, jiné právní povinnosti či práva třetích osob s výjimkou věcných břemen uvedených na listu vlastnictví č. 268 pro katastrální území Vysoké Mýto.

K pozemku označenému jako p. č. 4808/4 v katastrálním území Vysoké Mýto byla uzavřena dne 12. 12. 2016 smlouva o podmínkách provedení stavby mezi smluvními stranami [REDACTED] zastoupené na základě plné moci [REDACTED] a Pardubickým krajem, se kterou byl obdarovaný seznámen.

Obdarovaný prohlašuje, že se podrobně seznámil s faktickým stavem předmětu darování a stvrzuje zejména, že se ve smyslu ust. § 980 a násl. občanského zákoníku seznámil se zapsanými údaji v katastru nemovitostí a nevznáší proti nim žádné námitky. Dárce ve smyslu ust. § 2065 občanského zákoníku není známa žádná vada předmětu darování, na kterou by měl obdarovaného upozornit.

IV.

Obdarovaný nabude vlastnické právo k předmětu darování vkladem práva do katastru nemovitostí. Návrh na zahájení řízení o povolení vkladu do katastru nemovitostí podle této smlouvy podá dárce poté, co obdarovaný uhradí správní poplatek ve výši 1.000 Kč za přijetí uvedeného návrhu. Za den předání předmětu darování se považuje den nabytí vlastnického práva obdarovaným.

Bezúplatné nabytí majetku je předmětem daně z příjmů ve smyslu zákona č. 586/1992 Sb., o daních z příjmů, ve znění pozdějších předpisů.

V.

Práva a povinnosti touto smlouvou výslovně neupravené se řídí příslušnými ustanoveními občanského zákoníku o darovací smlouvě. Ukáže-li se některé ustanovení této smlouvy neplatné, nemá tato skutečnost vliv na platnost ostatních ustanovení. Tuto smlouvu lze měnit pouze se souhlasem obou zúčastněných stran formou písemných dodatků. Jinou formou nežli písemnou tuto smlouvu změnit nelze.

Tato smlouva nabývá účinnosti dnem, který je uveden jako den podpisu té smluvní strany, která smlouvu podepíše jako poslední. Jestliže tuto smlouvu podepíše kterákoli ze smluvních stran dne 1. 7. 2017 a později, tak tato smlouva nabývá platnosti okamžikem jejího podepsání poslední ze smluvních stran a účinnosti dnem jejího uveřejnění v registru smluv. Smluvní strany berou na vědomí, že nebude-li smlouva zveřejněna ani devadesátý den od jejího uzavření, je následujícím dnem zrušena od počátku s účinky případného bezdůvodného obohacení.

Smluvní strany se dohodly, že Pardubický kraj bezodkladně po uzavření této smlouvy odešle smlouvu k řádnému uveřejnění do registru smluv vedeného Ministerstvem vnitra ČR. O uveřejnění smlouvy Pardubický kraj bezodkladně informuje druhou smluvní stranu, nebyl-li kontaktní údaj této smluvní strany uveden přímo do registru smluv jako kontakt pro notifikaci o uveřejnění.

Smluvní strany prohlašují, že žádná část smlouvy nenaplnuje znaky obchodního tajemství (§ 504 z. č. 89/2012 Sb., občanský zákoník).

Smlouva je vyhotovena ve třech vyhotoveních, z nichž po jednom obdrží každá smluvní strana a jedno vyhotovení bude přílohou návrhu na zahájení řízení o povolení vkladu do katastru nemovitostí.

Smluvní strany po přečtení této smlouvy výslovně prohlašují, že byla sepsána na základě jejich pravé, vážné a svobodné vůle, nikoli v tísní a za nápadně nevýhodných podmínek, s jejím obsahem plně souhlasí a na důkaz toho připojují své podpisy.

Doložka dle § 23 zákona č. 129/2000 Sb., o krajích
schváleno usnesením Zastupitelstva Pk
č. Z/86/17 ze dne 25. 4. 2017

Vyvěšeno: 23. 3. 2017
Sejmuto: 26. 4. 2017

Doložka dle § 41 zákona č. 128/2000 Sb., o obcích
schváleno usneseními Zastupitelstva města Vysoké
Mýto č. 55/13 ze dne 24. 4. 2013 a č. 57/13 ze dne
24. 4. 2013

V Pardubicích dne 22. 6. 2017

Ve Vysokém Mýtě dne 9. 6. 2017

.....
Pardubický kraj
JUDr. Martin Netolický, Ph.D.
hejtman

.....
město Vysoké Mýto
Ing. František Jiraský
starosta



VÝKAZ DOSAVADNÍHO A NOVÉHO STAVU ÚDAJŮ KATASTRU NEMOVITOSTÍ

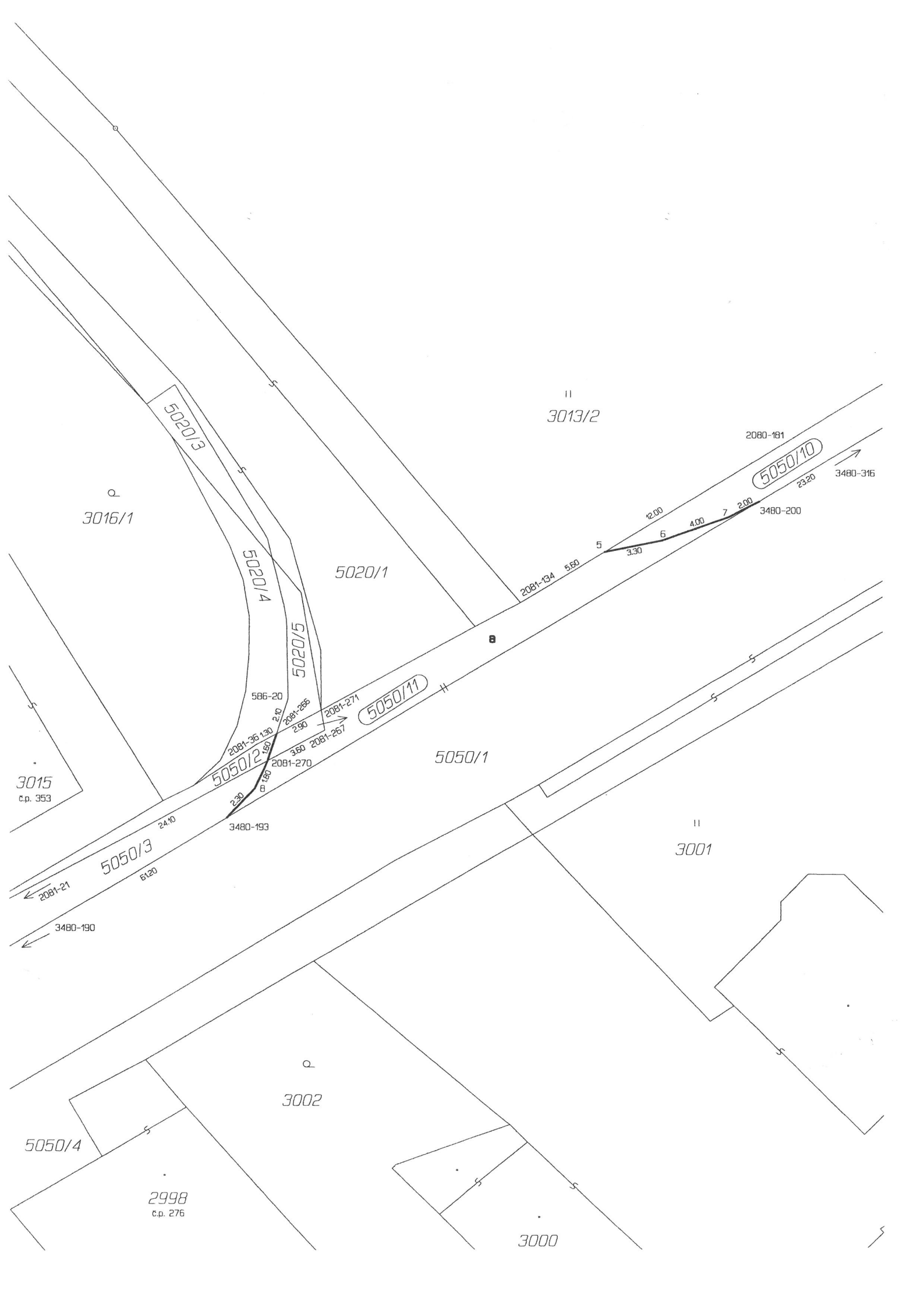
Dosavadní stav					Nový stav														
Označení pozemku parc. číslem	Výměra parcely		Druh pozemku	Způsob využití	Označení pozemku parc. číslem	Výměra parcely		Druh pozemku	Typ stavby	Způsob využití	Způsob využití	Způsob určení výměr	Porovnání se stavem evidence právních vztahů				Označení dílu		
	ha	m ²				ha	m ²						Díl přechází z pozemku označeného v katastru nemovitostí	dřívější poz. evidenci	Číslo listu vlastnictví	Výměra dílu			
													ha	m ²					
5050/1	2	79	11	ostat. pl. silnice	5050/1	2	79	66	ostat. pl. silnice			0	5050/1		268	2	79	11	celá a
													5050/3		268			55	
5050/2			17	ostat. pl. ostatní komunikace	5050/2			14	ostat. pl. ostatní komunikace			2	5050/2		3109			14	
					5050/11			3	ostat. pl. ostatní komunikace			0	5050/2		3109			3	
5050/3		8	98	ostat. pl. ostatní komunikace	5050/3		7	81	ostat. pl. ostatní komunikace			2	5050/3		268		7	81	
					5050/10			62	ostat. pl. ostatní komunikace			2	5050/3		268			62	
	2	88	26			2	88	26											

Seznam souřadnic (S-JTSK)
Číslo bodu Souřadnice pro zápis do KN

Y	X	Kód kv.	Poznámka
586-20	620456.68	1072556.62	3 barva na hraně obrubníku
2080-181	620428.38	1072541.94	3 barva na hraně obrubníku
2081-21	620479.07	1072571.56	3 sloupek plotu
2081-36	620458.46	1072559.22	3 barva na asfatu
2081-134	620443.47	1072551.10	3 barva na asfatu
2081-266	620457.33	1072558.61	3 barva na hraně obrubníku
2081-267	620454.62	1072558.41	8 barva na asfatu
2081-270	620457.82	1072560.14	3 barva na hraně obrubníku
2081-271	620454.81	1072557.25	3 barva na asfatu
3480-190	620512.62	1072594.71	3 barva na hraně obrubníku
3480-193	620460.15	1072563.39	3 barva na hraně obrubníku
3480-200	620429.98	1072545.35	3 barva na hraně obrubníku
3480-316	620410.13	1072533.51	3 barva na hraně obrubníku
5	620438.69	1072548.20	3 barva na hraně obrubníku
6	620435.44	1072547.56	3 barva na hraně obrubníku
7	620431.72	1072546.24	3 barva na hraně obrubníku
8	620458.55	1072561.73	3 barva na hraně obrubníku

Dělit nebo scelovat pozemky lze jen na základě územního rozhodnutí, pokud podmínky pro ně nejsou stanoveny jiným rozhodnutím nebo opatřením.

<h2>GEOMETRICKÝ PLÁN</h2> <p>pro rozdělení pozemku</p>	Náležitosti a přesnosti odpovídá právním předpisům.	Katastrální úřad, katastrální pracoviště souhlasí s očíslováním parcel.
		
Vyhotovil: Geodézie Č. Třebová, Ing. M. Kadlec Za Lávkou 332, Česká Třebová 56002 IČO: 701 44 575		
Číslo plánu: 3687-410/2009		
Okres: Ústí nad Orlicí		
Obec: Vysoké Mýto		
Katastrální území: Vysoké Mýto		
Mapový list: DKM		
Kód způsobu určení výměr je určen podle §77 odst. 2 vyhlášky č. 26/2007 Sb.		
Dosavadním vlastníkům pozemků byla poskytnuta možnost seznámit se v terénu s průběhem navrhovaných nových hranic, které byly označeny předepsaným způsobem:	Dne 16. 1. 2013 Číslo 26/2013A	Dne 31-01-2013 Číslo 106/2013
viz. seznam souřadnic	Úředně oprávněný zeměměřický inženýr odpovídá za odbornou úroveň geometrického plánu, za dosažení předepsané přesnosti a za správnost a úplnost náležitostí podle právních předpisů.	Jeden vpravo geometrického plánu a předepsané přílohy jsou uloženy u katastrálního úřadu, katastrálního pracoviště.



3016/1

3013/2

2080-181

5050/10

3480-316

3480-200

5020/1

5020/3

5020/4

5020/5

2081-134

5

6

7

8

5050/11

586-20

2081-265

2081-271

5050/2

2081-35

2081-270

5050/1

3015

c.p. 353

3001

5050/3

3480-193

2081-21

3480-190

3002

5050/4

2998

c.p. 276

3000