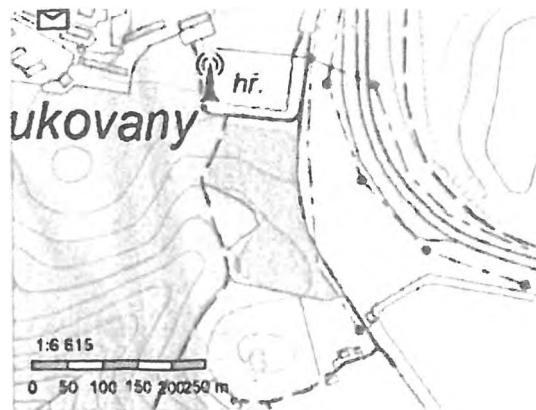


Informace o pozemku

Parcelní číslo: [253/1](#)
Obec: [Bukovany \[560316\]](#)
Katastrální území: [Bukovany u Sokolova \[615889\]](#)
Číslo LV: [10002](#)
Výměra [m²]: 23727
Typ parcely: Parcela katastru nemovitostí
Mapový list: [DKM](#)
Určení výměry: Graficky nebo v digitalizované mapě
Druh pozemku: trvalý travní porost



Vlastníci, jiní oprávnění

Vlastník:
Česká republika
Příslušnost inspektorátu: [Inspektorát katastru nemovitostí](#)
Státní pozemkový úřad, Husinecká 1024/11a, Žižkov, 13000 Praha 3

Způsob ochrany nemovitosti

Prozračené:
chráněná ložisková území
zemědělský půdní fond

Seznam BPEJ

[55311](#) 23646
[55411](#) 81

Omezení vlastnického práva

Nejsou evidována žádná omezení.

Jiné zápisy

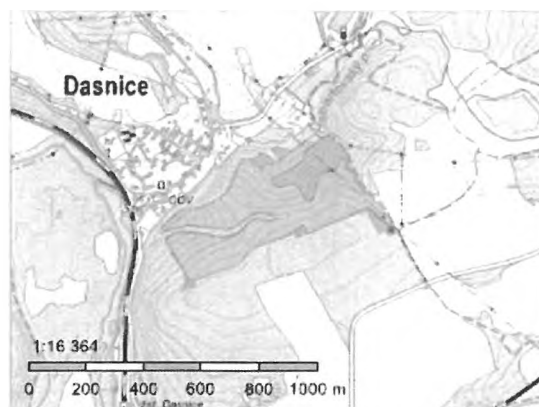
Nejsou evidovány žádné jiné zápisy.

Nemovitost je v územním obvodu, kde státní správu katastru nemovitostí ČR vykonává [Katastrální úřad pro Karlovarský kraj, Katastrální pracoviště Sokolov](#)

Zobrazené údaje mají informativní charakter. Platnost dat k 08.11.2023 14:00.

Informace o pozemku

Parcelní číslo:	171/1
Obec:	Dasnice [560332]
Katastrální území:	Dasnice [624772]
Číslo LV:	10002
Výměra [m ²]:	177150
Typ parcely:	Parcela katastru nemovitostí
Mapový list:	DKM
Určení výměry:	Graficky nebo v digitalizované mapě
Druh pozemku:	trvalý travní porost



Vlastníci, jiní oprávnění

Vlastnické právo

Česká republika

Příslušnost hospodářství (majetek státu)

Státní pozemkový úřad, Husinecká 1024/11a, Žižkov, 13000 Praha 3

Způsob ochrany nemovitosti

Název

zemědělský půdní fond

Seznam BPEJ

Parcela nemá evidované BPEJ.

Omezení vlastnického práva

Nejsou evidována žádná omezení.

Jiné zápisy

Typ

Změna výměr obnovou operátu

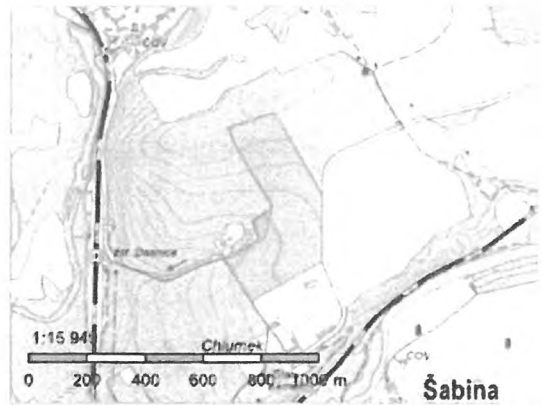
[Katastrální úřad pro Karlovarský kraj](#)

Nemovitost je v územním obvodu, kde státní správu katastru nemovitostí ČR vykonává [Katastrální úřad pro Karlovarský kraj, Katastrální pracoviště Sokolov](#)

Zobrazené údaje mají informativní charakter. Platnost dat k 08.11.2023 14:00.

Informace o pozemku

Parcelní číslo: [181](#)
Obec: [Dasnice \[560332\]](#)
Katastrální území: [Dasnice \[624772\]](#)
Číslo LV: [10002](#)
Výměra [m²]: [125545](#)
Typ parcely: Parcela katastru nemovitostí
Mapový list: [DKM](#)
Určení výměry: Graficky nebo v digitalizované mapě
Druh pozemku: orná půda



Vlastníci, jiní oprávnění

Vlastnický je: [1900](#)
Česká republika
Číslo státního pozemkového úřadu: [19000](#)
Státní pozemkový úřad, Husinecká 1024/11a, Žižkov, 13000 Praha 3

Způsob ochrany nemovitosti

Název:
zemědělský půdní fond

Seznam BPEJ

Parcela nemá evidované BPEJ.

Omezení vlastnického práva

10
Věcné břemeno vedení

Jiné zápisy

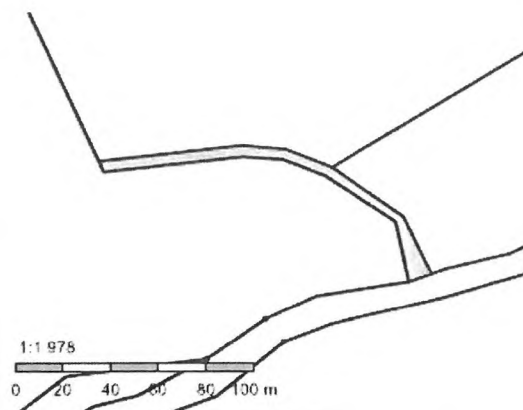
Změna výměr obnovou operátu

Nemovitost je v územním obvodu, kde státní správu katastru nemovitostí ČR vykonává [Katastrální úřad pro Karlovarský kraj](#), [Katastrální pracoviště Sokolov](#)

Zobrazené údaje mají informativní charakter. Platnost dat k 10.11.2023 14:00.

Informace o pozemku

Parcelní číslo:	253/1
Obec:	Citice [560324]
Katastrální území:	Hlavno [617806]
Číslo LV:	10002
Výměra [m ²]:	769
Typ parcely:	Parcela katastru nemovitostí
Mapový list:	DKM
Určení výměry:	Ze souřadnic v S-JTSK
Způsob využití:	ostatní komunikace
Druh pozemku:	ostatní plocha



Vlastníci, jiní oprávnění

Vlastník podle:

Česká republika

Právní ústav: Ústava ČR – ústavní zákon

Státní pozemkový úřad, Husinecká 1024/11a, Žižkov, 13000 Praha 3

Způsob ochrany nemovitosti

Nejsou evidovány žádné způsoby ochrany.

Seznam BPEJ

Parcela nemá evidované BPEJ.

Omezení vlastnického práva

Typ

Věcné břemeno chůze a jízdy

Jiné zápisy

Nejsou evidovány žádné jiné zápisy.

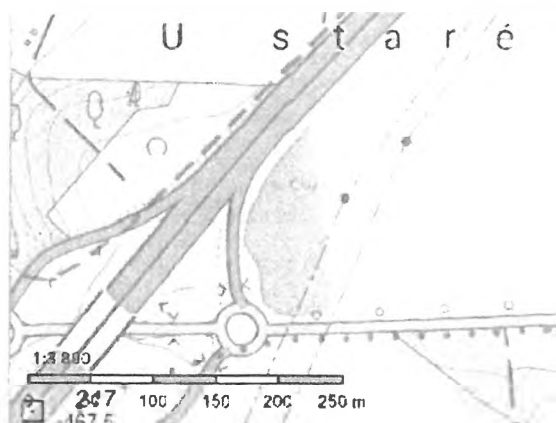
Právní ústav: Ústava ČR – ústavní zákon

Nemovitost je v územním obvodu, kde státní správu katastru nemovitostí ČR vykonává [Katastrální úřad pro Karlovarský kraj, Katastrální pracoviště Sokolov](#)

Zobrazené údaje mají informativní charakter. Platnost dat k 13.11.2023 08:00.

Informace o pozemku

Parcelní číslo: [3981/3](#)
Obec: [Sokolov \[560286\]](#)
Katastrální území: [Sokolov \[752223\]](#)
Číslo LV: [10002](#)
Výměra [m²]: [6921](#)
Typ parcely: [Parcela katastru nemovitostí](#)
Mapový list: [DKM](#)
Určení výměry: [Graficky nebo v digitalizované mapě](#)
Druh pozemku: [orná půda](#)



Vlastníci, jiní oprávnění

Vlastnické právo

Česká republika

Příslušnost k soudu

Státní pozemkový úřad, Husinecká 1024/11a, Žižkov, 13000 Praha 3

Způsob ochrany nemovitosti

Název

zemědělský půdní fond

Seznam BPEJ

Územní kód

[55051](#) 455

[55301](#) 6466

Omezení vlastnického práva

Územní kód

Věcné břemeno zřizování a provozování vedení

Jiné zápisy

Územní kód

Nářízení předběžného opatření

Změna výměr obnovou operátu

Nemovitost je v územním obvodu, kde státní správu katastru nemovitostí ČR vykonává [Katastrální úřad pro Karlovarský kraj, Katastrální pracoviště Sokolov](#)

zobrazené údaje mají informativní charakter. Platnost dat k 13.11.2023 08:00.

VÝPIS Z KATASTRU NEMOVITOSTÍ

prokazující stav evidovaný k datu 10.11.2023 14:35:02

vyhotoveno bezúplatně dálkovým přístupem pro účel: Správa majetku, č.j.: 10112023 pro Státní pozemkový úřad

CZ0413 Sokolov

Obec: 560642 Staré Sedlo

754722 Staré Sedlo u Sokolova

List vlastnictví: 10002

V kat. území jsou pozemky vedeny v jedné číselné řadě

Vlastník, jiný oprávněný

Identifikátor

Podíl

Vlastnické právo

Česká republika

00000001-001

Služnost hospodařit s majetkem státu

Státní pozemkový úřad, Husinecká 1024/11a, Žižkov, 13000 01312774

Praha 3

ČÁSTEČNÝ VÝPIS

Nemovitosti

Pozemky

Parcela

Výměra [m²]

Druh pozemku

Způsob využití

Způsob ochrany

886

2220 ostatní plocha

zeleň

887

1392 ostatní plocha

zeleň

889

662 ostatní plocha

zeleň

942

8055 ostatní plocha

ostatní
komunikace

1060

63286 orná půda

zemědělský půdní
fond

1063

5208 trvalý travní porost

zemědělský půdní
fond

1081

5666 ostatní plocha

ostatní
komunikace

1086

7706 ostatní plocha

manipulační
plocha

1087

15110 trvalý travní porost

zemědělský půdní
fond

l Věcná práva sloužící ve prospěch nemovitostí v části B - Bez zápisu

Věcná práva zatěžující nemovitosti v části B včetně souvisejících údajů

Typ vztahu

- o Věcné břemeno umístění a provoz. elektrorozvodného zařízení v rozsahu dle geometrického plánu č. 616-5978/2007 (viz. DKM).

Oprávnění pro

ČEZ Distribuce, a. s., Teplická 874/8, Děčín IV-
Podmokly, 40502 Děčín, RČ/IČO: 24729035

Povinnost k

Parcela: 1060

Listina Smlouva o zřízení věcného břemene - úplatná ze dne 15.01.2008. Právní účinky vkladu práva ke dni 22.01.2008.

V-313/2008-409

Listina Výpis z obchodního rejstříku prokazující splnutí obchodních společností ze dne 09.11.2010.

Z-10759/2010-409

Pořadí k datu podle právní úpravy účinné v době vzniku práva

- o Věcné břemeno zřízení a provozování vedení tj. plynárenského zařízení v rozsahu dle geometrického plánu č. 610-542/2007 (viz.

Nemovitosti jsou v územním obvodu, ve kterém vykonává státní správu katastru nemovitostí ČR
Katastrální úřad pro Karlovarský kraj, Katastrální pracoviště Sokolov, kód: 409.

VÝPIS Z KATASTRU NEMOVITOSTÍ

prokazující stav evidovaný k datu 10.11.2023 14:35:02

620413 Sokolov

Obec: 560642 Staré Sedlo

754722 Staré Sedlo u Sokolova

List vlastnictví: 10002

V kat. území jsou pozemky vedeny v jedné číselné řadě

bonitovaných půdně ekologických jednotek (BPEJ) k parcelám

Parcela	BPEJ	Výměra [m2]
60	53204	33054
	53214	25504
	53254	841
	53716	1282
	55014	2605
63	52951	395
	53214	2
	53254	732
	55014	486
	55311	3562
87	56811	31
	55311	15110

e výměra bonitních dílů parcel menší než výměra parcely, zbytek parcely není bonitován

osti jsou v územním obvodu, ve kterém vykonává státní správu katastru nemovitostí ČR:
ál ní úřad pro Karlovarský kraj, Katastrální pracoviště Sokolov, kód: 409.

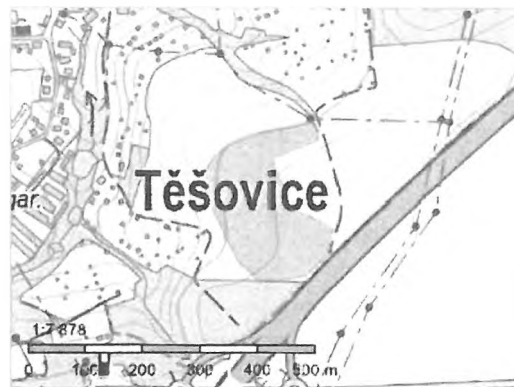
řil:
iřad zeměměřický a katastrální - SCD

Vyhotoveno: 10.11.2023 14:37:25

i: Údaje katastru lze užit pouze k účelům uvedeným v § 1 odst. 2 katastrálního zákona.
údaje získané z katastru lze zpracovávat pouze při splnění podmínek obecného nařízení
aně osobních údajů. Podrobnosti viz <https://www.cuzk.cz/>.

Podrobnosti o pozemku

Parcelní číslo:	3981/1
Obec:	Těšovice [579360]
Katastrální území:	Těšovice [752312]
Číslo LV:	10002
Výměra [m ²]:	37353
Typ parcely:	Parcela katastru nemovitostí
Mapový list:	DKM
Určení výměry:	Graficky nebo v digitalizované mapě
Druh pozemku:	orná půda



Vlastníci, jiní oprávnění

Vlastnické právo	10002
Česká republika	
Příslušnost hospodářství s majetkem státu	10002
Státní pozemkový úřad, Husinecká 1024/11a, Žižkov, 13000 Praha 3	

Způsob ochrany nemovitosti

Název
zemědělský půdní fond

Seznam BPEJ

52911	26970
55301	10383

Omezení vlastnického práva

VP
Věcné břemeno zřizování a provozování vedení

Jiné zápisy

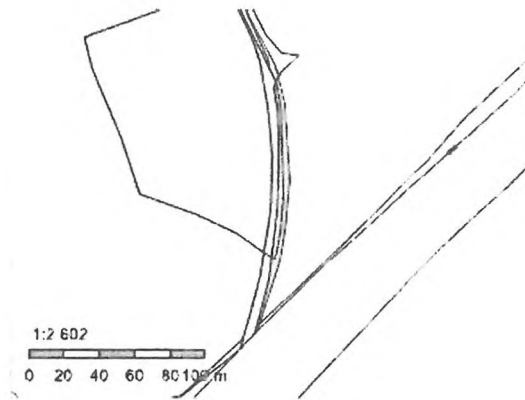
Nejsou evidovány žádné jiné zápisy.

Nemovitost je v územním obvodu, kde státní správu katastru nemovitostí ČR vykonává [Katastrální úřad pro Karlovarský kraj, Katastrální pracoviště Sokolov](#)

Zobrazené údaje mají informativní charakter. Platnost dat k 13.11.2023 12:00.

Informace o pozemku

Územní číslo: [3987/6](#)
obec: [Těšovice \[579360\]](#)
Katastrální území: [Těšovice \[752312\]](#)
Číslo LV: [10002](#)
Výměra [m²]: 404
Typ parcely: Parcela katastru nemovitostí
Mapový list: [DKM](#)
Určení výměry: Graficky nebo v digitalizované mapě
Druh pozemku: orná půda



Vlastníci, jiní oprávnění

Vlastnické právo:

Česká republika

Příslušnost k soustavě katastrálních území:

Státní pozemkový úřad, Husinecká 1024/11a, Žižkov, 13000 Praha 3

Způsob ochrany nemovitosti

Kategorie:

zemědělský půdní fond

Seznam BPEJ

Číslo:

[55301](#) 404

Omezení vlastnického práva

Nejsou evidována žádná omezení.

Jiné zápisy

Změna výměr obnovou operátu

Nemovitost je v územním obvodu, kde státní správu katastru nemovitostí ČR vykonává [Katastrální úřad pro Karlovarský kraj, Katastrální pracoviště Sokolov](#)

Zobrazené údaje mají informativní charakter. Platnost dat k 13.11.2023 10:00.

Podrobnosti o pozemku

Číslo: [345/11](#)
Sokolov [\[560286\]](#)
Katastrální území: [Vitkov u Sokolova \[782963\]](#)
Číslo LV: [10002](#)
Výměra [m²]: 87627
Typ parcely: Parcela katastru nemovitostí
Mapový list: [DKM](#)
Určení výměry: Graficky nebo v digitalizované mapě
Druh pozemku: orná půda



Vlastníci, jiní oprávnění

Vlastnické právo

Česká republika

Příslušnost hospodářit s majetkem státu

Státní pozemkový úřad, Husinecká 1024/11a, Žižkov, 13000 Praha 3

Způsob ochrany nemovitosti

Název

zemědělský půdní fond

Seznam BPEJ

BPEJ	Výměra
52901	15700
52941	302
55311	40889
52911	7891
55301	22845

Omezení vlastnického práva

Nejsou evidována žádná omezení.

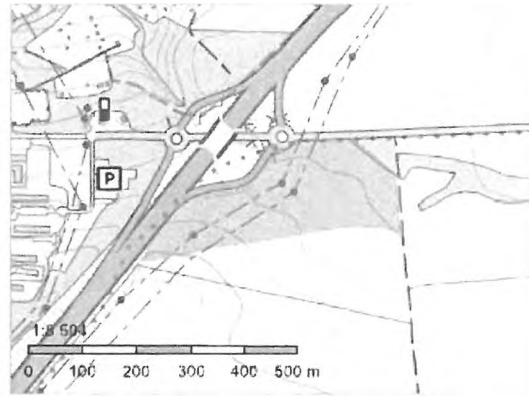
Jiné zápisy

Zahájeny pozemkové úpravy

Nemovitost je v územním obvodu, kde státní správu katastru nemovitostí ČR vykonává [Katastrální úřad pro Karlovarský kraj](#).
[Katastrální pracoviště Sokolov](#)

o pozemku

Parcelní číslo: [345/14](#)
Adresa: [Sokolov \[560286\]](#)
Katastrální území: [Vítkov u Sokolova \[782963\]](#)
Územní číslo LV: [10002](#)
Výměra [m²]: [57498](#)
Typ parcely: Parcela katastru nemovitostí
Mapový list: [DKM](#)
Určení výměry: Graficky nebo v digitalizované mapě
Druh pozemku: orná půda



Vlastníci, jiní oprávnění

Vlastnické právo

Česká republika

Příslušnost hospodářství s maršalkem státní

Státní pozemkový úřad, Husinecká 1024/11a, Žižkov, 13000 Praha 3

Způsob ochrany nemovitosti

Název

zemědělský půdní fond

Seznam BPEJ

BPEJ	Výměra
52911	4412
55301	30130
55311	22956

Omezení vlastnického práva

1.0

Věcné břemeno umístění a provoz. elektrorozvodného zařízení

Věcné břemeno zřizování a provozování vedení

Jiné zápisy

1.0

Zahájeny pozemkové úpravy

Nemovitost je v územním obvodu, kde státní správu katastru nemovitostí ČR vykonává [Katastrální úřad pro Karlovarský kraj](#), [Katastrální pracoviště Sokolov](#)