

SMLOUVA O DÍLO

dle ustanovení § 2586 a násl. zákona č. 89/2012 Sb., občanský zákoník,
ve znění pozdějších předpisů (dále jen „*občanský zákoník*“)

Lesy České republiky, s.p.

se sídlem Přemyslova 1106/19, Nový Hradec Králové, 500 08 Hradec Králové

IČO: 421 96 451

DIČ: CZ42196451

zapsaný v obchodním rejstříku vedeném Krajským soudem v Hradci Králové, oddíl AXII,
vložka 540

zastoupený: [redacted] Správy toků – oblast povodí Moravy se sídlem ve
Vsetíně, U Skláren 781, PSČ 755 01

na základě pověření ze dne 30.12.2022

ve věcech technických jedná: [redacted] tel.: [redacted] e-mail:
[redacted]

bankovní spojení: Komerční banka, a.s., pobočka Hradec Králové
číslo účtu: 26300511/0100

(dále jako „*objednatel*“) na straně jedné

a

Libor Babica

se sídlem Velký Skalník 1478, 755 01 Vsetín

IČO: 60037881

DIČ: [redacted]

fyzická osoba podnikající dle živnostenského rejstříku

ve věcech technických jedná: Libor Babica

tel.: [redacted], e-mail: [redacted]

bankovní spojení: [redacted]

číslo účtu: [redacted]

(dále jako „*zhotovitel*“) na straně druhé

(objednatel a zhotovitel dále též společně jako „*smluvní strany*“ a každý jednotlivě jako „*smluvní strana*“)

uzavírají níže uvedeného dne, měsíce a roku tuto Smlouvu o dílo (dále jen „*smlouva*“):

I.**Předmět smlouvy**

1. Předmětem této smlouvy je závazek zhotovitele provést pro objednatele na vlastní náklad, nebezpečí a odpovědnost dílo: **BP Ratibořka km 0,000 – 3,700** evidenční číslo zakázky: **957/2023/099** a to dle projektu **BP Ratibořka km 0,000 – 3,700** vypracovaného [REDACTED] který je jako součást Přílohy č. 1 nedílnou součástí této smlouvy (dále jen „projekt BP“), a dále za podmínek stanovených příslušnými právními předpisy a technickými normami, zadávacím řízením na veřejnou zakázku v rámci něhož byla uzavřena tato smlouva a touto smlouvou.
2. Smluvní strany shodně prohlašují, že objednatel před podpisem této smlouvy předal zhotoviteli: jedno vyhotovení projektu BP, kopii oznámení o kácení dřevin rostoucích mimo les, doručeného Městskému úřadu Vsetín OŽP dne 6. 12. 2023, jakož i Zápis z provedené pochůzky k posouzení dopadu činnosti na VKP ve smyslu ustanovení § 4 odst. 2 zákona č. 114/1992 Sb., o ochraně přírody vydaného Městským úřadem Vsetín odborem Životního prostředí dne 19. 12. 2023 pod č. j. MUVS 137398/2023 OŽP, ze kterého vyplývá, že není nutno vydávat závazné stanovisko podle ustanovení § 4 odst. 2 zákona o ochraně přírody a krajiny.
3. Předmětem smlouvy je závazek zhotovitel k provedení díla:
Těžba objednatelem vyznačených dřevin a křovin břehového porostu na drobném vodním toku Ratibořka v k. ú. Ratiboř, následné odvětvění dřevin, rozmanipulování dřevní hmoty, seštěpkování větví (nehroubí).
Vodní tok: Ratibořka IDVT: 10100908
Č. h. p.: 4-11-01-072
k. ú.: Ratiboř
ř. km nebo jiné určení místa plnění: V rámci plnění je zásah vyznačen v km 0,000 – 1,200, 1,200 – 1,530, stupeň km 2,650, 2,950 – 3,050, stupeň km 3,700
Zhotovitel se zavazuje dílo (práce) provést v rozsahu dle jím učiněné cenové nabídky, resp. položkového soupisu prací, který je Přílohou č. 2 smlouvy.
4. Zhotovitel se touto smlouvou dále zavazuje od objednatele odebírat dřevní hmotu vzniklou činnostmi zhotovitele dle této smlouvy, tj. dřevní hmotu zhotovitelem vytěženou během provádění díla dle této smlouvy k níž objednateli náleží právo hospodařit, a to v rozsahu a za podmínek touto smlouvou ujednaných.

II.**Doba plnění**

1. Objednatel písemně vyzve zhotovitele k převzetí místa plnění alespoň 5 dnů před předpokládaným termínem zahájení provádění díla dle odst. 2 tohoto článku smlouvy. Ve

výzvě objednatel uvede termín převzetí místa plnění. Zhotovitel je oprávněn zahájit provádění díla dle této smlouvy nejdříve po převzetí místa plnění předaného mu objednatelem.

2. Předpokládaný termín zahájení provádění díla: **25. 12. 2023**
3. Dílo, které je předmětem této smlouvy, bude provedeno nejpozději do **31. 12. 2023**. Tato lhůta se prodlužuje o počet dnů, o nějž došlo k posunu zahájení provádění díla oproti termínu dle odst. 2 tohoto článku smlouvy z důvodu na straně objednatele, nebude-li smluvními stranami písemně ujednáno jinak. Dílo je provedeno, je-li dokončeno a předáno. Dílo má vadu, neodpovídá-li smlouvě. Objednatel není povinen převzít dílo vykazující vady; ustanovení § 2628 občanského zákoníku se nepoužije.
4. O předání a převzetí místa plnění bude pořízen písemný protokol (zápis), datovaný a podepsaný osobami oprávněnými jednat ve věcech technických za objednatele a zhotovitele. Nedostaví-li se zhotovitel k převzetí místa plnění v termínu dle odst. 1 tohoto článku smlouvy anebo odmítne-li připravené místo plnění převzít, objednatel učiní o předání místa plnění datovaný písemný záznam; v takovém případě platí, že místo plnění bylo objednatelem předáno a zhotovitelem převzato v termínu dle odst. 1 tohoto článku smlouvy.
5. V místě plnění díla se vyskytují tyto zvláštnosti a rizika:
Komunikace, oplocení, budovy, vedení NN, telefonu
6. Zhotovitel vyzve objednatele k převzetí řádně dokončeného díla. Objednatel dílo prohlédne a výsledky zapíše do protokolu. O předání a převzetí dokončeného díla bude sepsán předávací protokol, datovaný a podepsaný osobami oprávněnými jednat za objednatele a zhotovitele (dále jen „*protokol*“).

III.

Cena za dílo, účtování a platební podmínky

1. Za řádné provedení díla dle této smlouvy náleží zhotoviteli celková cena za dílo ve výši **277 990,-Kč (slovy: dvě stě sedmdesát sedm tisíc devět set devadesát korun českých) bez DPH**. DPH bude připočtena ve výši dle příslušného právního předpisu (zákon č. 235/2004 Sb., o dani z přidané hodnoty, ve znění pozdějších předpisů – dále jen „*zákon o DPH*“), vznikne-li k její úhradě povinnost. Tato cena zahrnuje veškeré náklady zhotovitele na provedení díla, včetně poskytnutí všech práv a plnění dle této smlouvy.

Cena za dílo se skládá z:

Výkon 073 - Těžba:	
Cena bez DPH	240 290,-Kč
Výkon 072 – mýcení křovin:	
Cena bez DPH	37 700,-Kč

Cena celkem bez DPH**277 990,-Kč**

Zhotovitel prohlašuje, že je plátce DPH.

2. Cena za dílo je strukturována dle úplného položkového rozpočtu – Soupis prací (Příloha č. 2 smlouvy).
3. Cena za dílo bude zhotoviteli uhrazena po dokončení díla a jeho převzetí objednatelem, a to na základě zhotovitelem řádně vystaveného daňového dokladu (faktury), doručeného objednateli na adresu: **Lesy České republiky, s. p., Správa toků – oblast povodí Moravy, U Skláren 781, 755 01 Vsetín**. K daňovému dokladu (faktuře) musí být přiložen soupis skutečně provedených prací, za něž je účtováno, datovaný a potvrzený (odsouhlasený) objednatelem, a dále protokol dle čl. II. odst. 6 smlouvy.
4. V případě změn díla (méněprací či víceprací) se k jejich ocenění použije Soupis prací (Příloha č. 2 smlouvy) a cenová soustava ÚRS (dále jen „ceník“). Pro výpočet jednotkové ceny za méněpráce či vícepráce bude použito:
 - a) smluvních jednotkových cen předmětných prací ze Soupisu prací (Příloha č. 2 smlouvy), jsou-li v něm tyto ceny a práce obsaženy,
 - b) nejsou-li příslušné práce a ceny v Soupisu prací (Příloha č. 2 smlouvy) obsaženy, určí se jednotková cena předmětných prací:
 1. Je-li v rozpočtu obsažen příslušný rozpočtový díl:
 - aktuální ceníková cena nové položky x (nabídková cena ceníkových položek příslušného dílu dle rozpočtu / cena ceníkových položek dle cenové úrovně použité v soupisu prací zadávací dokumentace příslušného dílu z rozpočtu) = jednotková cena nové položky.
 2. Není-li v rozpočtu obsažen příslušný rozpočtový díl:
 - aktuální ceníková cena nové položky x (nabídková cena všech ceníkových položek dle rozpočtu / cena všech ceníkových položek dle cenové úrovně použité v soupisu prací zadávací dokumentace uvedených v rozpočtu) = jednotková cena nové položky.

V případech, kdy by určené jednotkové ceny nových položek přesahovaly aktuální ceníkové ceny, bude maximální jednotkovou cenou nových položek cena ceníková.

- c) není-li cena nové položky v ceníku uvedena, určí se jednotková cena předmětných prací na základě kalkulace zhotovitele odpovídající tržní (obvyklé) úrovni ceny, písemně odsouhlasené objednatelem.

Provedení víceprací a méněprací je možné pouze na základě písemného dodatku k této smlouvě, předem uzavřeného postupem souladným s obecně závaznými právními předpisy upravujícími zadávání veřejných zakázek.

5. Soupis skutečně provedených prací bude vždy obsahovat minimálně tyto údaje: název díla, číslo a popis položky, měrnou jednotku, cenu za měrnou jednotku, počet měrných jednotek provedených v daném období a celkovou cenu za provedené jednotky; případné vícepráce a méněpráce budou v soupisu dokládány samostatně. V případě, že soupis provedených prací nebude obsahovat požadované údaje nebo bude obsahovat údaje chybné, zhotovitel není oprávněn na základě takového soupisu následně vystavit daňový doklad (fakturu) a objednatel není povinen jej proplatit.
6. Splatnost daňového dokladu (faktury) je 30 dnů ode dne jeho vystavení. Smluvní strany se zavazují doručit daňový doklad (fakturu) druhé smluvní straně nejpozději do 3 pracovních dnů ode dne jeho vystavení.
7. Objednatel je oprávněn zhotovitelem vystavený daňový doklad (fakturu) vrátit bez proplacení, aniž by se dostal do prodlení s jeho úhradou, zejména jestliže:
 - a) neobsahuje všechny náležitosti dle příslušných právních předpisů či této smlouvy,
 - b) jím vyúčtované práce nebyly provedeny nebo jsou účtovány neoprávněně (např. provedené práce neodpovídají soupisu prací
 - c) jako příloha nebyl připojen soupis skutečně provedených prací, odsouhlasený (akceptovaný) a podepsaný objednatelem.

IV.

Prodej dříví a cena dříví

1. Zhotovitel se zavazuje od objednatele odebrat veškeré hroubí ve vlastnictví objednatele, které vznikne činností zhotovitele dle této smlouvy a zaplatit za něj objednateli ujednanou cenu. Hroubím se rozumí nadzemní část stromu od 7 cm v průměru s kůrou, bez hmoty pařezu; do hroubí se započítávají i tyče v celém svém objemu. Pro vyloučení pochybností smluvní strany uvádí, že předmětem této smlouvy (a tedy i prodeje a koupě) je jak surový kmen, tak veškeré (ostatní) hroubí; ostatní hroubí se zhotovitel zavazuje připravit k měření v podobě hrání.
2. Cena dříví je uvedena v Příloze č. 3 smlouvy – Ceník dříví.
3. Podkladem pro stanovení ceny dříví (hroubí, jež je předmětem prodeje) je písemný přehled (sumář) dodaného hroubí (soupis číselníků), potvrzený objednatelem, a to včetně jednotlivých číselníků vytěženého hroubí potvrzených objednatelem. Písemný přehled (sumář) zhotovitel předloží objednateli nejpozději spolu se soupisem skutečně provedených prací dle čl. III. odst. 3 smlouvy k odsouhlasení. Množství odebraného hroubí se bude pro potřeby stanovení ceny dříví, resp. její fakturace, stanovovat měřením jednotlivých surových kmenů a hrání ostatního hroubí a evidencí v datovaném číselníku (doklad o výrobě dříví), odsouhlaseném oběma smluvními stranami. Číselníky vyhotovuje a adjustaci dřevní hmoty provádí zhotovitel.
Mísení dříví v hraních tak, že není umožněna objednateli řádná kontrola objemu vyrobeného a prodávaného dříví, je nepřípustné.

4. Objem dlouhého dříví se středním průměrem nad 20 cm včetně je zjišťován podle ČSN 480009 (Tabulky a polynomy pro výpočet objemu kulatiny podle středové tloušťky měřené v kůře, vydané MZe po dohodě s MP k 1. 1. 1995). Objem dlouhého dříví se středním průměrem do 19 cm je zjišťován podle „Souboru tabulek pro krychlení surového dříví v desetínách“ (doporučeno MZe, 1996), resp. podle Tabulek pro krychlení surového dříví v 0,1 m³, 2. upravené vydání ÚHÚL 1990 č.p. 164/90. Objem rovného dříví se podle ČSN 48 0050 odvozuje na základě prostorové míry a převodních koeficientů uvedených v Doporučených pravidlech pro měření a třídění dříví v ČR platných v okamžiku měření dříví. Konkrétní převodní koeficienty jsou stanoveny v Příloze č. smlouvy – Ceník dříví a převodní koeficienty.
5. Cena dříví bude objednateli hrazena na základě řádných daňových dokladů (faktur) doručených zhotoviteli, nebude-li smluvními stranami ujednáno jinak (platba v hotovosti). Přílohou daňového dokladu (faktury) bude písemný přehled (sumář) dodaného hroubí (soupis číselníků), potvrzený objednatelem. Objednatel je povinen vystavit a doručit daňový doklad (fakturu) zhotoviteli vždy nejpozději do 3 pracovních dnů ode dne jeho vystavení. Splatnost daňového dokladu (faktury) činí 21 dnů ode dne jeho vystavení.
6. Vlastnické právo k hroubí, jež je předmětem prodeje dle této smlouvy, je na zhotovitele převedeno okamžikem podpisu číselníku vytěženého dříví dle odst. 3 tohoto článku smlouvy objednatelem.
7. Nebezpečí škody na hroubí přechází na zhotovitele v okamžiku zahájení těžby (řezu).
8. Odvoz dříví, které je předmětem prodeje dle této smlouvy či jiná manipulace s ním, nad rámec jeho přípravy k měření, jsou možné až po potvrzení číselníků objednatelem dle této smlouvy.
9. Dřevní hmotu náležející objednateli, jež není předmětem prodeje dle této smlouvy, zhotovitel zpracuje způsobem podle čl. V. odst. 3 písm. b) smlouvy.
10. V případě, že objednateli nesvědčí právo hospodařit k porostům (jednotlivým dřevinám, resp. stromům), jež mají být káceny, před zahájením kácení objednatel ujedná s jejich vlastníkem případné další využití vytěžené dřevní hmoty. Zhotovitel zajistí písemně protokolární předání dřevní hmoty jejím vlastníkům (protokol bude datován a podepsán zhotovitelem a vlastníkem dřevní hmoty s uvedením množství předávané dřevní hmoty) a vyhotoví pro objednatele číselníky předaného dříví. Protokoly o předání dřevní hmoty spolu s číselníky budou předány objednateli nejpozději do termínu provedení díla dle této smlouvy.

V.

Práva a povinnosti smluvních stran

1. Při provádění díla (popř. i souvisejících prací) je zhotovitel povinen zajistit a dbát zejména na:
 - a) odbornou a zdravotní způsobilost osob vykonávajících práce,

- b) technický stav používaných strojů, nástrojů a náradí odpovídající požadavkům výrobců,
 - c) používání odpovídajících osobních ochranných pracovních prostředků,
 - d) organizaci prací tak, aby tyto nebyly v místě plnění vykonávány osamoceným pracovníkem,
 - e) dodržování bezpečné vzdálenosti při provádění prací a dále, aby do ohrožených prostorů nevstoupila žádná jiná osoba než ta, která práce provádí,
 - f) neohrožení provozu na silničních komunikacích, železničních tratích, ochranu telefonního a elektrického vedení, produktovodů a jiného majetku, pokud jsou v dosahu prováděných prací,
 - g) používání ekologických olejů šetrných pro životní prostředí a zamezení úniků ropných produktů při práci a manipulaci s nimi,
 - h) kácení pouze stromů (dřevin) vyznačených objednatelem ke kácení,
 - i) před započítím kácení provedení kontroly, zda objednatelem vyznačené stromy (dřeviny) ke kácení jsou uvedeny v oznámení (povolení) ke kácení dřevin; zhotovitel nese plnou odpovědnost za rozsah provedeného kácení,
 - j) nepoškození kmenů či kořenové náběhů stromů (dřevin), které nejsou určeny ke kácení,
 - k) dodržování obecně závazných právních předpisů při provádění prací, zejména předpisů na úseku bezpečnosti práce a ochrany zdraví, požární ochrany a ochrany životního prostředí, a to u všech osob, které se na provádění prací podílejí.
2. Zhotovitel je povinen používat pouze úředně schválených chemických či jiných přípravků, přičemž při manipulaci a použití chemických látek musí být postupováno v souladu s příslušnými obecně závaznými právními předpisy, zejména se zákonem č. 326/2004 Sb., o rostlinolékařské péči a změně některých souvisejících zákonů, a vyhláškou č. 327/2012 Sb., o ochraně včel, zvěře, vodních organismů a dalších necílových organismů při použití přípravků na ochranu rostlin, obojí ve znění pozdějších předpisů. Zhotovitel vyhotoví a předá příslušné evidence v souladu s účinnými právními předpisy objednateli. Veškerá aplikace a nakládání s přípravky budou zhotovitelem prováděny v souladu s platným návodem k použití a bezpečnostními pokyny (zejména výrobce, dovozce).
3. Zhotovitel se výlučně na své náklady zavazuje provést:
- a) ošetření poškozených kořenových náběhů a kmenů stromů, které nejsou určeny ke kácení, proti dřevokazným houbám, a to nejpozději do 6 hodin od poškození,
 - b) likvidaci zbytků po těžbě včetně zbytků na skládkách, cestách a vodních tocích, to vše v souladu s platnou legislativou a způsobem dohodnutým s objednatelem.

Stejně tak se zhotovitel zavazuje zajistit (provést) na svůj náklad i veškeré další povinnosti dle této smlouvy, zejména povinnosti ujednané tímto článkem smlouvy.

4. Zhotovitel je povinen neprodleně k výzvě objednatele:
 - a) odstranit nedostatky v místě plnění, popř. na prováděném díle,
 - b) projednat a na svůj náklad zajistit případná dopravní omezení na komunikacích, včetně provizorního dopravního značení, je-li takových opatření zapotřebí v souvislosti s prováděním díla.
5. Zhotovitel odpovídá za veškeré škody, které při plnění této smlouvy nebo v souvislosti s ním způsobí (v místě plnění, i okolí), zejména škody na životě a zdraví lidí, životním prostředí, na majetku České republiky či dalších osob. Zhotovitel je povinen brát ohled zejména na zvláště chráněné části přírody, místa výskytu zvláště chráněných druhů rostlin, živočichů či vybraných evropských stanovišť, kulturní památky, měřičské značky (kamenné a plastové mezníky stabilizující katastrální a vlastnické hranice), výstražná a informační značení všeho druhu, objekty a zařízení sloužící veřejnosti.
6. Zhotovitel odpovídá za:
 - a) škody vzniklé na pozemcích a stavbách, včetně škod na komunikacích, nadzemních či podzemních vedeních, v souvislosti s prováděním prací,
 - b) škody, včetně živelných, vzniklé na zpracovávaném dříví (sadebním materiálu), a to od okamžiku převzetí místa plnění do okamžiku předání řádně dokončeného díla.
7. Zhotovitel je oprávněn užívat pozemků jiných vlastníků než objednatele pouze v mezích oprávnění, jimiž disponuje správce toku dle příslušných právních předpisů, popř. na základě souhlasu vlastníků takových pozemků; způsobí-li na nich škody, je povinen je nahradit/odstranit. Po dokončení díla zhotovitel uvede takto dotčené pozemky do původního stavu a zajistí sepsání protokolu o jejich předání a převzetí s příslušnými vlastníky nebo nájemci. Protokoly o předání a převzetí dotčených pozemků podepsané příslušnými vlastníky nebo nájemci je zhotovitel povinen předat objednateli nejpozději v termínu stanoveném pro provedení díla dle této smlouvy.
8. Objednatel se zavazuje poskytnout zhotoviteli při provádění díla potřebnou součinnost.
9. Objednatel je oprávněn ke kontrole provádění díla; zhotovitel je povinen takovou kontrolu objednateli umožnit a poskytnout mu veškerou potřebnou součinnost.
10. Zhotovitel se zavazuje k řádnému provádění díla a udržování pořádku v místě plnění díla.
11. Zhotovitel odpovídá za bezpečnost práce, dodržování předpisů o práci v ochranných pásmech, požárních a jiných obecně závazných právních předpisů.
12. Zhotovitel provede na své náklady úklid, případně nezbytné opravy komunikací a jiných ploch, které byly dotčeny, zejména znečištěny či poškozeny, jeho činností při provádění díla nebo v souvislosti s ním.
13. Zhotovitel prohlašuje, že:
 - a) není osobou, subjektem ani orgánem uvedeným v příloze I nařízení Rady (ES) č. 765/2006 ze dne 18. 5. 2006, o omezujících opatřeních vzhledem k situaci

v Bělorusku a k zapojení Běloruska do ruské agrese proti Ukrajině, ve znění pozdějších předpisů,

- b) není osobou, subjektem ani orgánem uvedeným v příloze I nařízení Rady (EU) č. 208/2014 ze dne 5. 3. 2014 o omezujících opatřeních vůči některým osobám, subjektům a orgánům vzhledem k situaci na Ukrajině, ve znění pozdějších předpisů,
- c) není osobou, subjektem ani orgánem uvedeným v příloze I nařízení Rady (EU) č. 269/2014 ze dne 17. 3. 2014 o omezujících opatřeních vzhledem k činnostem narušujícím nebo ohrožujícím územní celistvost, svrchovanost a nezávislost Ukrajiny, ve znění pozdějších předpisů,
- d) není osobou, subjektem nebo orgánem spojeným s osobou, subjektem nebo orgánem podle písmene a), b) anebo c),
- e) nezpřístupní osobě, subjektu ani orgánu uvedenému výše pod písm. a) až d) či v jeho prospěch žádné finanční prostředky ani hospodářské zdroje, a to nejen v souvislosti s plněním této smlouvy,
- f) není ruským státním příslušníkem, fyzickou či právnickou osobou ani subjektem či orgánem se sídlem v Rusku,
- g) není právnickou osobou, subjektem nebo orgánem, který je z více než 50 % přímo či nepřímo vlastněn ruským státním příslušníkem, fyzickou či právnickou osobou nebo subjektem či orgánem se sídlem v Rusku,
- h) není fyzickou nebo právnickou osobou, subjektem nebo orgánem, který jedná jménem nebo na pokyn ruského státního příslušníka anebo fyzické či právnické osoby nebo subjektu či orgánu se sídlem v Rusku, nebo osoby, subjektu nebo orgánu, který je z více než 50 % přímo či nepřímo vlastněn ruským státním příslušníkem anebo fyzickou či právnickou osobou nebo subjektem či orgánem se sídlem v Rusku,
- i) jeho poddodavatel či jeho poddodavatelé, kteří se budou podílet na plnění této smlouvy z části odpovídající více než 10 % ceny za dílo dle čl. III. odst. 1 smlouvy splňují a budou splňovat po celou dobu účinnosti této smlouvy podmínky ve smyslu písm. f) až h) tohoto prohlášení a
- j) na předmět plnění této smlouvy (stavební práce, dodávky nebo služby), který zhotovitel poskytne objednateli, se nevztahuje zákaz přímého nebo nepřímého nákupu, dovozu nebo převádění zboží do Evropské unie [viz zejména nařízení Rady (EU) č. 833/2014 ze dne 31. 7. 2014 ve znění pozdějších předpisů (zakazující mj. nákup, dovoz nebo převádění vyjmenovaného zboží, které se nachází v Rusku, bylo vyvezeno z Ruska či z Ruska pochází) a nařízení (ES) č. 765/2006 ze dne 18. 5. 2006, ve znění pozdějších předpisů (zakazující mj. nákup, dovoz nebo převádění vyjmenovaného zboží, které se nachází v Bělorusku, bylo vyvezeno z Běloruska či z Běloruska pochází)].

Současně se zhotovitel zavazuje, že v případě jakékoliv změny s dopadem na platnost kteréhokoli prohlášení jím učiněného výše dle písm. a) až j) tohoto odstavce, je zhotovitel povinen o každé takové změně neprodleně písemně informovat objednatele. V případě, že se kterékoli z prohlášení zhotovitele učiněných výše pod písm. a) až j) tohoto odstavce ukáže nepravdivým nebo přestal-li zhotovitel během účinnosti smlouvy splňovat kteroukoli z podmínek uvedených výše pod písm. a) až j) tohoto odstavce, je objednatel oprávněn od smlouvy písemně odstoupit.

VI.

Uplatnění práv z odpovědnosti za vady

1. Neuplatní-li objednatel písemně při oznámení vady jiné právo z odpovědnosti za vady, platí, že požaduje odstranění vady. Vadu je zhotovitel povinen odstranit nejpozději do 30 dnů od jejího oznámení objednatelem, nebude-li smluvními stranami písemně ujednáno jinak. Uplatní-li objednatel u zhotovitele právo na slevu z ceny díla, je zhotovitel povinen slevu poskytnout (vrátit objednateli část již zaplacené ceny za dílo odpovídající výši uplatněné slevy), a to nejpozději do 30 dnů od jejího uplatnění.
2. Neodstraní-li zhotovitel vadu díla ve lhůtě dle odst. 2 tohoto článku smlouvy, je objednatel oprávněn, nikoli však povinen, odstranit vadu sám, popř. nechat ji odstranit jinou osobou na náklady zhotovitele.
3. Zhotovitel je povinen vydat objednateli potvrzení o tom, kdy objednatel právo z odpovědnosti za vady uplatnil, co je obsahem reklamace a jaký způsob vyřízení reklamace objednatel požaduje, jakož i potvrzení o datu a způsobu vyřízení reklamace a dále potvrzení o provedení opravy a době jejího trvání, případně písemné odůvodnění zamítnutí reklamace.
4. Zhotovitel je povinen nahradit objednateli veškeré náklady, jež objednatel účelně vynaložil v souvislosti s uplatněním práva z odpovědnosti za vady a odstraňováním vady. Tuto náhradu poskytne zhotovitel na účet objednatele, a to na základě objednatelem řádně vystaveného daňového dokladu (faktury), doručeného zhotoviteli, se splatností 21 dnů ode dne doručení. V případě, že daňový doklad (faktura) nebude mít odpovídající náležitosti, je zhotovitel oprávněn zaslat ji ve lhůtě splatnosti zpět objednateli k doplnění, aniž se tak dostane do prodlení s jeho úhradou; lhůta splatnosti počíná běžet znovu od doručení náležitě doplněného či opraveného daňového dokladu (faktury) zhotoviteli.

VII.

Smluvní pokuty, další ujednání

1. V případě prodlení s provedením díla se zhotovitel zavazuje zaplatit objednateli smluvní pokutu ve výši 0,1 % z ceny za dílo bez DPH dle čl. III. smlouvy, a to za každý, byť i započatý kalendářní den prodlení.
2. Zhotovitel se zavazuje zaplatit objednateli smluvní pokutu:

- a) za každý poškozený kmen či kořenový náběh stromu (dřeviny), který není určen ke kácení, a to ve výši 250 Kč,
 - b) za každý neošetřený (popř. včas neošetřený) poškozený kmen nebo kořenový náběh stromu (dřeviny), který není určen ke kácení, dle čl. V. odst. 3, písm. a) smlouvy, a to ve výši 1 000 Kč,
 - c) za každý pokácený strom (dřevinu) objednatelem neoznačený ke skácení nebo objednatelem (3. osobou) označený, ale neuvedený v oznámení (povolení) ke kácení, ve výši 5 000 Kč.
3. V případě, že se prohlášení zhotovitele v čl. V. odst. 13 smlouvy ukáže nepravdivým, nebo v případě, že zhotovitel neinformoval objednatele o změně v souladu s čl. V. odst. 13 smlouvy, je zhotovitel povinen zaplatit objednateli smluvní pokutu ve výši 150 000 Kč.
 4. Uplatněním ani zaplacením smluvní pokuty není dotčeno, ani jinak omezeno právo objednatele na náhradu škody a současně není omezeno, ani jinak dotčeno právo objednatele od smlouvy odstoupit.
 5. Zhotovitel není oprávněn bez předchozího písemného souhlasu objednatele:
 - a) postoupit pohledávku (splatnou či nesplatnou), kterou má či mu vznikne za objednatelem na základě této smlouvy či postoupit svá práva a povinnosti z této smlouvy nebo z její části,
 - b) zřídit zástavní právo k pohledávkám, které má či mu vzniknou za objednatelem na základě této smlouvy,
 - c) provést zápočet pohledávek vzniklých dle této smlouvy, a to ani částečný.

VIII.

Závěrečná ustanovení


1. Pokud není v této smlouvě ujednáno jinak, řídí se vztahy mezi smluvními stranami právním řádem České republiky, zejména občanským zákoníkem a právními předpisy souvisejícími.
2. Smluvní strany níže svým podpisem stvrzují, že v průběhu vyjednávání o této smlouvě vždy jednaly a postupovaly čestně, transparentně a v souladu s veškerými právními předpisy, a že takto budou jednat i při jejím plnění.
3. Smluvní strany prohlašují, že v souvislosti s touto smlouvou vyvinou maximální úsilí, aby žádné ze smluvních stran nemohla být přičtena trestní odpovědnost podle příslušných právních předpisů.
4. Zhotovitel prohlašuje, že se seznámil se zásadami, hodnotami a cíli definovanými Criminal Compliance Programem Lesů České republiky, s.p. (viz www.lesycr.cz/ccp), a že tyto bude v co nejširším možném rozsahu respektovat.


5. Smlouvu lze měnit či doplňovat pouze formou písemných dodatků podepsaných oběma smluvními stranami.
6. Tato smlouva nabývá platnosti dnem jejího podpisu oběma smluvními stranami. Pokud tato smlouva podléhá povinnosti uveřejnění dle zákona č. 340/2015 Sb., o zvláštních podmínkách účinnosti některých smluv, uveřejňování těchto smluv a o registru smluv (zákon o registru smluv), ve znění pozdějších předpisů, nabývá účinnosti dnem jejího uveřejnění v souladu se zmíněným zákonem; smluvní strany pro tyto případy vyjadřují svůj souhlas s uveřejněním celého znění smlouvy včetně metadat, a to v rozsahu a způsobem stanoveným zákonem. V ostatních případech tato smlouva nabývá účinnosti dnem jejího podpisu oběma smluvními stranami.
7. Zastupuje-li každou ze smluvních stran osoba oprávněná za ni jednat, jež disponuje platným uznávaným elektronickým podpisem ve smyslu zákona č. 297/2016 Sb., o službách vytvářejících důvěru pro elektronické transakce, ve znění pozdějších předpisů, je smlouva uzavírána elektronicky. V ostatních případech se smlouva uzavírá v listinné podobě a je vyhotovena v počtu 2 stejnopisů, z nichž po 1 vyhotovení obdrží každá ze smluvních stran.
8. Smluvní strany prohlašují, že si tuto smlouvu před jejím podpisem přečetly, jejímu obsahu rozumí a bez výhrad s ním souhlasí. Smlouva je vyjádřením jejich pravé, skutečné, svobodné a vážné vůle, na důkaz čehož níže připojují, prosty omylu, své podpisy.
9. Nedílnou součástí této smlouvy jsou tyto přílohy:

Příloha č. 1 - Projekt BP a zadávací podklady

Příloha č. 2 - Soupis prací


Příloha č. 3 - Ceník dříví



V e  dne: 21. 12. 2023

V e  dne: 21. 12. 2023

za objednatele:

za zhotovitele:




 správy toků OPM
 Lesy České republiky, s.p.

Libor Babica

BP Ratibořka km 0,000 – 3,700

TECHNICKÁ ZPRÁVA

Akce: BP Ratibořka km 0,000 – 3,700

Investor: Lesy České republiky, s.p.
Správa toků-Oblast povodí Moravy
U Skláren 781
Vsetín 755 01

Zpracovatel: [REDACTED]
[REDACTED]

Zhotovitel: bude určen výběrovým řízením

ČHP:	4-11-01-072
IDVT:	10100908
Název toku:	Ratibořka
Kraj:	Zlínský
Okres:	Vsetín
Obec s rozšířenou působností:	Vsetín
Katastrální území:	Ratiboř
Říční kilometr:	0,000 – 3,700

Aktuální stav dřevinné vegetace

V souladu s povinnostmi správce vodního toku dle §47, odst. 2, zákona č. 254/2001 Sb., v platném znění a s ustanovením § 7, odst. 2, zákona č. 114/1992 Sb., o ochraně přírody a

BP Ratibořka km 0,000 – 3,700

krajiny, v platném znění je na vodním toku **Ratibořka** v říčním kilometru 0,000 – 3,700, k. ú. Ratiboř plánována probírka břehového dřevinného porostu a křovin za účelem vyčištění průtočného profilu koryta toku a odstranění dřevin, které ohrožují okolí ať již z důvodu svého věku nebo z důvodu špatného zdravotního stavu. Těžební zásah je nutný rovněž z důvodu uvažované realizace projekčně připravených rekonstrukcí podélného i příčného zpevnění koryta toku. V rámci přípravy akce bylo provedeno vyznačení jedinců určených ke kácení. V průběhu zpracování dokumentace bylo upuštěno od zásahu v km 0,000 – 0,600 z důvodu nepřístupnosti jednak přes zaseté zemědělsky obdělávané pozemky na levém břehu, jednak přes mladou dubovou kulturu v majetku obce Jablůnka na břehu pravém. Vynechané stromy jsou patrné v tabulce „Specifikace druhů“, kde jsou prázdné řádky a také v katastrálních snímcích s vyznačením zásahu, kde první vyznačený strom má pořadové číslo 35.

Vliv stavby na životní prostředí

Při plánované probírce nedojde v zájmovém území k takovému pohybu mechanizačních prostředků, který by při dodržení příslušných bezpečnostních předpisů negativně ovlivnil životní prostředí. V průběhu terénních pochůzek nebyl v zájmovém biotopu zjištěn výskyt chráněných druhů podle vyhlášky č. 395/1992 Sb., k zákonu č. 114/1992 Sb., o ochraně přírody a krajiny, v platném znění.

Inventarizace dřevinných prvků

(§8odst. 2 zákona č. 114/1992 Sb., o ochraně přírody a krajiny, v platném znění)

V mapové příloze „Katastr s vyznačením stromů“ a v tabulce „Specifikace dřevin určených ke kácení“ je podrobně zakreslená lokalizace a zpracovaný soupis jednotlivých dřevin s uvedením druhu a obvodu kmene. Pořadové číslo v tabulce odpovídá pořadovému číslu v mapové příloze. Obvody kmenů byly měřeny ve výšce 130 centimetrů nad zemí, jednalo-li se o stromy větvičí se pod stanovenou výší, byly obvody kmenů měřeny před větvením.

Zdůvodnění naléhavosti kácení

V rámci realizace opatření budou odstraněny dřeviny, které jsou překážkou proudění v době zvýšených průtoků a mohou zachycením plavenin vytvořit zátaras s vylitím vody z koryta a ohrožují pádem okolí. Podle §47, odst. 2, zákona č. 254/2001 Sb., (zákon o vodách) v platném znění je čištění průtočného profilu koryta a péče o břehové porosty zákonnou povinností správce toku. Rovněž budou odstraněny přestárlé stromy a ty, jejichž kořenový systém poškozují stabilitu stávajícího břehového opevnění. Zásah je nutný též s ohledem na následné stavební práce na rekonstrukci a opravách základních prostředků v majetku Lesů České republiky, s. p. V terénu byly dřeviny označeny transparentní zelenou barvou. Křoviny nebyly v terénu vyznačeny, jejich plochy jsou zakresleny v katastrální mapě a jsou uvedeny rovněž v příloze „Specifikace dřevin určených ke kácení“.

BP Ratibořka km 0,000 – 3,700

V rámci údržby břehového porostu dojde ke zmlazení porostu tak, že minimálně 1/3 zůstane u břehové čáry a nedojde k oslabení a ohrožení ekologicko - stabilizační funkce významného krajinného prvku.

Práce budou prováděny ze břehu a údržba bude projednána s majiteli sousedních pozemků.

Vlastníci

Parcely zásahu

k. ú. Ratiboř u Vsetína

- | | |
|--------------------|---|
| LV 1090 parcela č. | 3519/1 |
| | druh pozemku vodní plocha, koryto vodního toku přirozené nebo upravené |
| Vlastnické právo | Česká republika, právo hospodařit s majetkem státu, Lesy České republiky, s.p. , Přemyslova 1106/19 Nový Hradec Králové, 500 08 Hradec Králové |
| LV 1090 parcela č. | 3453/16 |
| | druh pozemku vodní plocha, koryto vodního toku přirozené nebo upravené |
| Vlastnické právo | Česká republika, právo hospodařit s majetkem státu, Lesy České republiky, s.p. , Přemyslova 1106/19 Nový Hradec Králové, 500 08 Hradec Králové |
| LV 1090 parcela č. | 3453/15 |
| | druh pozemku vodní plocha, koryto vodního toku přirozené nebo upravené |
| Vlastnické právo | Česká republika, právo hospodařit s majetkem státu, Lesy České republiky, s.p. , Přemyslova 1106/19 Nový Hradec Králové, 500 08 Hradec Králové |
| LV 1090 parcela č. | 62/2 |
| | druh pozemku vodní plocha, koryto vodního toku přirozené nebo upravené |
| Vlastnické právo | Česká republika, právo hospodařit s majetkem státu, Lesy České republiky, s.p. , Přemyslova 1106/19 Nový Hradec Králové, 500 08 Hradec Králové |
| LV 1090 parcela č. | 206/29 |
| | druh pozemku vodní plocha, koryto vodního toku přirozené nebo upravené |
| Vlastnické právo | Česká republika, právo hospodařit s majetkem státu, Lesy České republiky, s.p. , Přemyslova 1106/19 Nový Hradec Králové, 500 08 Hradec Králové |
| LV 1090 parcela č. | 293/25 |
| | druh pozemku vodní plocha, koryto vodního toku přirozené nebo upravené |

BP Ratibořka km 0,000 – 3,700

Vlastnické právo Česká republika, právo hospodařit s majetkem státu, **Lesy České republiky, s.p.**, Přemyslova 1106/19 Nový Hradec Králové, 500 08 Hradec Králové

LV 1090 parcela č. **3519/69**
druh pozemku vodní plocha, koryto vodního toku přirozené nebo upravené

Vlastnické právo Česká republika, právo hospodařit s majetkem státu, **Lesy České republiky, s.p.**, Přemyslova 1106/19 Nový Hradec Králové, 500 08 Hradec Králové

Parcely přístupu úsek km 0,000 – 1,200

k.ú. Ratiboř u Vsetína

Parcela **3519/62**
Druh pozemku ostatní plocha, ostatní komunikace
Vlastník Obec Ratiboř, č.p. 75, 756 21 Ratiboř

Parcely přístupu úsek km 1,200 – 1,530

k.ú. Ratiboř u Vsetína

Parcela **3518/1**
Druh pozemku ostatní plocha, ostatní komunikace
Vlastník Obec Ratiboř, č.p. 75, 756 21 Ratiboř

Parcela **2075/2**
Druh pozemku ostatní plocha, ostatní komunikace
Vlastník Obec Ratiboř, č.p. 75, 756 21 Ratiboř

Parcely přístupu úsek km 2,650 – rekonstrukce stupně

k.ú. Ratiboř u Vsetína

Parcela **3502/31**
Druh pozemku ostatní plocha, silnice
Vlastník Obec Ratiboř, č.p. 75, 756 21 Ratiboř

Parcela **3750**
Druh pozemku ostatní plocha, jiná plocha
Vlastník Havrysh Mykhailo a Krystyna, č. p. 582, 756 21 Ratiboř

Parcela **2294/13**
Druh pozemku ostatní plocha, jiná plocha
Vlastník Obec Ratiboř, č.p. 75, 756 21 Ratiboř

BP Ratibořka km 0,000 – 3,700

Parcely přístupu úsek km 2,950 – 3,050

k.ú. Ratiboř u Vsetína

Parcela	2057/1
	Druh pozemku ostatní plocha, jiná plocha
Vlastník	Obec Ratiboř, č.p. 75, 756 21 Ratiboř
Parcela	2072/1
	Druh pozemku ostatní plocha, jiná plocha
Vlastník	Obec Ratiboř, č.p. 75, 756 21 Ratiboř
Parcela	3535/8
	Druh pozemku ostatní plocha, ostatní komunikace
Vlastník	Obec Ratiboř, č.p. 75, 756 21 Ratiboř
Parcela	2057/19
	Druh pozemku ostatní plocha, jiná plocha
Vlastník	Obec Ratiboř, č.p. 75, 756 21 Ratiboř
Parcela	3645/2
	Druh pozemku ostatní plocha, jiná plocha
Vlastník	Obec Ratiboř, č.p. 75, 756 21 Ratiboř

Parcely přístupu úsek km 3,700 – rekonstrukce stupně

k.ú. Ratiboř u Vsetína

Parcela	165/1
	Druh pozemku ostatní plocha, ostatní komunikace
Vlastník	Obec Ratiboř, č.p. 75, 756 21 Ratiboř
Parcela	3519/64
	Druh pozemku ostatní plocha, jiná plocha
Vlastník	Obec Ratiboř, č.p. 75, 756 21 Ratiboř

BP Ratibořka km 0,000 – 3,700

Nomenklatura druhů

Český název	Latinský název	Počet
Javor klen	Acer pseudoplatanus	106
Jasan ztepilý	Fraxinus excelsior	52
Vrba (převážně křehká)	Salix sp.	22
Habr obecný	Carpinus betulus	7
Lípa srdčitá	Tilia cordata	22
Jilm habrolistý	Ulmus minor	7
Olše lepkavá	Alnus glutinosa	17
Třešeň ptačí	Prunus avium	2
Střemcha obecná	Prunus padus	10
Ořešák vlašský	Juglans regia	1
Trnovník akát	Robinia pseudoacacia	2
		248

Způsob provádění prací

Těžba dřevinného porostu bude provedena za těchto podmínek:

- a. Vytěžení dřevin včetně odvětvení bude realizováno v období vegetačního klidu to je od 15.10. do 1.3. následujícího roku. Nejlépe po zámrazu, aby se předešlo poškození sousedních pozemků a po uplynutí stanovené lhůty 15 dnů ode dne oznámení příslušnému orgánu ochrany přírody, § 8 odst. 2 zákona 114/1992 Sb., o ochraně přírody a krajiny, v platném znění.
- b. Zahájení kácení bude v předstihu (min. 2 pracovní dny) oznámeno městskému úřadu Vsetín a uživatelům přístupových pozemků. Manipulace s dřevní hmotou bude prvotně na místě těžby a dále pak na odvozním místě. Plochu pro skládku dohodne zhotovitel před zahájením prací s majiteli vhodných ploch. Na skládce bude probíhat i případné štěpkování, pokud dodavatel nebude odvázet těžební zbytky na svoje parcely.

BP Ratibořka km 0,000 – 3,700

- c. Pokácená dřevní hmota ve vlastnictví objednatele bude odkoupena zhotovitelem na základě ceníku, který je přílohou této zprávy. Zhotovitel předá objednateli číselník pokácené dřevní hmoty. K přepočtu rovnaného dříví z prostorového metru na metr krychlový bude použit převodní koeficient pro listnaté dříví „0,54“.
- d. Vyklizení prostoru těžby, odstranění spadných větví z průtočného profilu toku,
- e. Konečná úprava terénu

Probírka začíná v km 0,600 u objektu ČOV obce Ratiboř a končí v km 3,700. Zásah je rozdělen do 5 úseků, které jsou patrné z přílohy „Specifikace dřevin určených ke kácení a také ve výpisu dotčených parcel. Zhotovitel se bude pohybovat pouze po pozemcích, které jsou projednány a odsouhlaseny jako parcely přístupu. Pokud bude chtít použít jiné pozemky, je jeho povinností použití těchto ploch s majiteli předem projednat.

Preventivní opatření k omezení škod během kácení

1. Při kácení dřevin dbát zákazu zbytečného pojiždění mechanismů. **Pro minimalizaci poškození pozemků by bylo vhodné provádět zásah při zámrazu.**
2. Směr kácení a úhel vyklizování volit s ohledem na další technologie. Stromy ohrožující nemovitosti kácet s pomocí mechanizace, která zajistí bezpečný směr pádu. Dodržovat vhodnou dobu těžby i vyklizování a volit vhodné prostředky vzhledem k vlastnostem stanoviště.
3. Budou respektována bezpečnostní pásma všech inženýrských sítí.
4. Poranění a poškození kůry stojících dřevin okamžitě ošetřovat proti napadení houbovými chorobami.
5. Po celou dobu prací budou čištěny a udržovány všechny k probírce používané komunikace.

BP Ratibořka km 0,000 – 3,700

Specifikace dřevin určených ke kácení

Vodní tok: Ratibořka km 0,000 - 3,700 k.ú. Ratiboř

LV	č. parcely	poř.číslo	druh dřeviny	obvod v cm	průměr d 1,3	břeh L-P	úsek	křoviny
							0,000-1,200	
1090	3519/1	35	JS	119,32	38	P - souš		
1090	3519/1	36	JS	62,8	20	P		30m2 PB
1090	3519/1	39	JS	78,5	25	P		
1090	3519/1	40	JS	72,22	23	P		
1090	3519/1	41	JS	81,64	26	P		
1090	3519/1	42	JS	43,96	14	P		

BP Ratibořka km 0,000 – 3,700

LV	č. parcely	poř.číslo	druh dřeviny	obvod v cm	průměr d 1,3	břeh L-P	úsek	křoviny	
1090	3519/1	43	JS	56,52	18	P	0,000-1,200		
1090	3519/1	44	JS	53,38	17	P			
1090	3519/1	45	JS	47,1	15	P			
1090	3519/1	46	JS	65,94	21	P			
1090	3519/1	47	JS	43,96	14	P			
1090	3519/1	48	JS	84,78	27	P			
1090	3519/1	49	JS	81,64	26	P- naviják			
1090	3519/1	50	JS	122,46	39	P- naviják			
1090									
1090	3519/1	52	JS	91,06	29	P-souš			
1090	3519/1	53	JS	59,66	19	P-souš			
1090	3519/1	56	HB	72,22	23	P			
1090	3519/1	57	JS	43,96	14	P-souš			
1090	3519/1	59	JS	103,62	33	P- SK			
1090	3519/1	63	JS	75,36	24	P			
1090	3519/1	66	JL	65,94	21	P			
1090	3519/1	67	JL	62,8	20	P			
1090	3519/1	68	OL	100,48	32	P			
1090	3519/1	69	VR	78,5	25	P			
1090	3519/1	74	JL	40,82	13	P			
1090	3519/1	75	JL	40,82	13	P			
1090	3519/1	76	JL	81,64	26	P			
1090	3519/1	81	JV	109,9	35	P			
1090	3519/1	82	JV	94,2	30	P			
1090	3519/1	84	JS	97,34	31	P			

BP Ratibořka km 0,000 – 3,700

LV	č. parcely	poř.číslo	druh dřeviny	obvod v cm	průměr d 1,3	břeh L-P	0,000-1,200	křoviny
1090	3519/1	85	JL	69,08	22	P	0,000-1,200	
1090	3519/1	86	JL	91,06	29	P		
1090	3519/1	87	JS	53,38	17	P		
1090	3519/1	88	JS	59,66	19	P		
1090	3519/1	95	JS	69,08	22	P		
1090	3519/1	97	JS	97,34	31	P		30m2 PB
1090	3519/1	98	VR	87,92	28	P	1,200-1,530	30m2 LB
1090	3519/1	99	VR	62,8	20	P		
1090	3519/1	100	VR	50,24	16	P		
1090	3519/1	101	VR	81,64	26	P		
1090	3519/1	102	TR	138,16	44	P		
1090	3519/1	103	JV	94,2	30	P		
1090	3519/1	104	JS	65,94	21	P		
1090	3519/1	105	JS	72,22	23	P		
1090	3519/1	106	OL	87,92	28	P		
1090	3519/1	107	JV	40,82	13	P		
1090	3519/1	108	JV	34,54	11	P		
1090	3519/1	109	JV	78,5	25	P		
1090	3519/1	110	OL	40,82	13	P		
1090	3519/1	111	JV	116,18	37	P		
1090	3519/1	112	VR	103,62	33	P		
1090	3519/1	113	VR	50,24	16	P		
1090	3519/1	114	VR	72,22	23	P		
1090	3519/1	115	JV	56,52	18	P		
1090	3519/1	116	JV	31,4	10	P		
1090	3519/1	117	JS	78,5	25	P		
1090	3519/1	118	JV	69,08	22	P		
1090	3519/1	119	JV	53,38	17	P		
1090	3519/1	120	LP	53,38	17	P		
1090	3519/1	121	JV	81,64	26	P		
1090	3519/1	122	JV	43,96	14	P		
1090	3519/1	123	JV	34,54	11	P		
1090	3519/1	124	JV	31,4	10	P		
1090	3519/1	125	JV	43,96	14	P		
1090	3519/1	126	JV	113,04	36	P		

BP Ratibořka km 0,000 – 3,700

LV	č. parcely	poř.číslo	druh dřeviny	obvod v cm	průměr d 1,3	břeh L-P	úsek	křoviny
1090	3519/1	127	OL	69,08	22	P	1,200-1,530	
1090	3519/1	128	STR	43,96	14	P		
1090	3519/1	129	STR	31,4	10	P		
1090	3519/1	130	JS	125,6	40	P		
1090	3519/1	131	JS	31,4	10	P		
1090	3519/1	132	JV	50,24	16	P		
1090	3519/1	133	JV	43,96	14	P		
1090	3519/1	134	JV	43,96	14	P		
1090	3519/1	135	JV	69,08	22	P		
1090	3519/1	136	JV	31,4	10	P		
1090	3519/1	137	JV	109,9	35	P		
1090	3519/1	138	JV	103,62	33	P		
1090	3519/1	139	JV	37,68	12	P		
1090	3519/1	140	JV	65,94	21	P		
1090	3519/1	141	JV	78,5	25	P		
1090	3519/1	142	JV	50,24	16	P		
1090	3519/1	143	STR	50,24	16	P		
1090	3519/1	144	JV	43,96	14	P		
1090	3519/1	145	JV	25,12	8	P		
1090	3519/1	146	JV	47,1	15	P		
1090	3519/1	147	JV	37,68	12	P		
1090	3519/1	148	JV	56,52	18	P		
1090	3519/1	149	JV	62,8	20	P		
1090	3519/1	150	JV	62,8	20	P		
1090	3519/1	151	JV	50,24	16	P		
1090	3519/1	152	JV	65,94	21	P		
1090	3519/1	153	JV	43,96	14	P		
1090	3519/1	154	JV	31,4	10	P		
1090	3519/1	155	JV	31,4	10	P		
1090	3519/1	156	JV	72,22	23	P		
1090	3519/1	157	HB	53,38	17	P		
1090	3519/1	158	HB	53,38	17	P		
1090	3519/1	159	HB	37,68	12	P		
1090	3519/1	160	HB	56,52	18	P		
1090	3519/1	161	JV	34,54	11	P		
1090	3519/1	162	LP	87,92	28	P		
1090	3519/1	163	LP	69,08	22	P		
1090	3519/1	164	JV	65,94	21	P		
1090	3519/1	165	JV	34,54	11	P		
1090	3519/1	166	JV	31,4	10	P		
1090	3519/1	167	JV	31,4	10	P		
1090	3519/1	168	STR	28,26	9	P		

BP Ratibořka km 0,000 – 3,700

LV	č. parcely	poř.číslo	druh dřeviny	obvod v cm	průměr d 1,3	břeh L-P	úsek	křoviny
1090	3519/1	169	JV	50,24	16	P	1,200-1,530	
1090	3519/1	170	JV	84,78	27	P		
1090	3519/1	171	HB	62,8	20	P		
1090	3519/1	172	JS	40,82	13	P		
1090	3519/1	173	VR	56,52	18	L		30m2 PB
1090	3519/1	174	VR	81,64	26	L		
1090	3519/1	175	VR	65,94	21	L		
1090	3519/1	176	HB	75,36	24	P		20m2 PB
1090	3519/1	177	JV	62,8	20	P		
1090	3519/1	178	JV	50,24	16	P		
1090	3519/1	179	JV	43,96	14	P		
1090	3519/1	180	JV	62,8	20	P		5m2 PB
1090	3519/1	181	JV	43,96	14	P		
1090	3519/1	182	JV	40,82	13	P		
1090	3519/1	183	JV	47,1	15	P		
1090	3519/1	184	JV	37,68	12	P		
1090	3519/1	185	JV	69,08	22	P		
1090	3519/1	186	JV	87,92	28	P		
1090	3519/1	187	JV	100,48	32	P		
1090	3519/1	188	STR	40,82	13	P		
1090	3519/1	189	JV	62,8	20	P		15m2 PB
1090	3519/1	190	JV	87,92	28	P		
1090	3519/1	191	JV	91,06	29	P		
1090	3519/1	192	JV	78,5	25	P		5m2 PB
1090	3519/1	193	JV	47,1	15	P		
1090	3519/1	194	JV	50,24	16	P		
1090	3519/1	195	JV	116,18	37	P		
1090	3519/1	196	JS	62,8	20	P-souš		
1090	3519/1	197	JS	62,8	20	P		
1090	3519/1	198	LP	103,62	33	P		
1090	3519/1	199	VR	144,44	46	L		
1090	3519/1	200	JV	72,22	23	P		
1090	3519/1	201	JV	50,24	16	P		
1090	3519/1	202	JV	40,82	13	P	20m2 PB	
1090	3519/1	203	JV	34,54	11	P		
1090	3519/1	204	JV	43,96	14	P		
1090	3519/1	205	JV	62,8	20	P		
1090	3519/1	206	JV	47,1	15	P		
1090	3519/1	207	OL	91,06	29	P		
1090	3519/1	208	JV	109,9	35	P		
1090	3519/1	209	JV	65,94	21	P		
1090	3519/1	210	JV	43,96	14	P		

BP Ratibořka km 0,000 – 3,700

LV	č. parcely	poř.číslo	druh dřeviny	obvod v cm	průměr d 1,3	břeh L-P	úsek	křoviny
1090	3519/1	211	JV	50,24	16	P	1,200-1,530	
1090	3519/1	212	JV	94,2	30	P		
1090	3519/1	213	JV	37,68	12	P		
1090	3519/1	214	JV	31,4	10	P		
1090	3519/1	215	LP	37,68	12	P		
1090	3519/1	216	LP	40,82	13	P		
1090	3519/1	217	JV	72,22	23	P		
1090	3519/1	218	JV	31,4	10	P		
1090	3519/1	219	JV	40,82	13	P		
1090	3519/1	220	JV	65,94	21	P		
1090	3519/1	221	JV	47,1	15	P		
1090	3519/1	222	JV	47,1	15	P		
1090	3519/1	223	JV	56,52	18	P		
1090	3519/1	224	JV	65,94	21	P		
1090	3519/1	225	JV	56,52	18	P		
1090	3519/1	226	OL	106,76	34	P		
1090	3519/1	227	OL	78,5	25	P		
1090	3519/1	228	JV	72,22	23	P		
1090	3519/1	229	JV	128,74	41	P		
1090	3519/1	230	JV	69,08	22	P		
1090	3519/1	231	JS	72,22	23	P		
1090	3519/1	232	OL	31,4	10	P		
1090	3519/1	233	LP	109,9	35	P		
1090	3519/1	234	LP	62,8	20	P		
1090	3519/1	235	LP	65,94	21	P		
1090	3519/1	236	LP	59,66	19	P		
1090	3519/1	237	LP	50,24	16	P		
1090	3519/1	238	LP	50,24	16	P		
1090	3519/1	239	LP	37,68	12	P		
1090	3519/1	240	LP	31,4	10	P		
1090	3519/1	241	LP	65,94	21	P		
1090	3519/1	242	LP	69,08	22	P		
1090	3519/1	243	LP	62,8	20	P		
1090	3519/1	244	LP	50,24	16	P		
1090	3519/1	245	LP	65,94	21	P		
1090	3519/1	246	JV	43,96	14	P		
1090	3519/1	247	JV	72,22	23	P		
1090	3519/1	248	JS	113,04	36	P		
1090	3519/1	249	JS	31,4	10	P		
1090	3519/1	250	JS	40,82	13	P		
1090	3519/1	251	JS	65,94	21	P		
1090	3519/1	252	JS	72,22	23	P		

BP Ratibořka km 0,000 – 3,700

LV	č. parcely	poř.číslo	druh dřeviny	obvod v cm	průměr d 1,3	břeh L-P	úsek	křoviny
1090	3519/1	253	JS	69,08	22	P	1,200-1,530	
1090	3519/1	254	JV	87,92	28	P		
1090	3519/1	255	LP	157	50	P		30 m2 PB
1090	3519/1	256	JS	72,22	23	P souš		
1090	3519/1	257	VR	169,56	54	L		
1090	3519/1	258	LP	175,84	56	P		
1090	3519/1	259	JS	56,52	18	P		
1090	3519/1	260	JS	53,38	17	P		
1090	3519/1	261	VR	238,64	76	L		20 m2 LB
1090	3519/1	262	OL	37,68	12	P		
1090	3519/1	263	OL	47,1	15	P		
1090	3519/1	264	JV	65,94	21	P		
1090	3519/1	265	VR	87,92	28	P		
1090	3519/1	266	OL	81,64	26	P		
1090	3519/1	267	JS	47,1	15	P		
1090	3519/1	268	JS	47,1	15	P		
1090	3519/1	269	VR	153,86	49	P		25 m2 LB
1090	3519/1	270	TR	40,82	13	P		
1090	3519/1	271	STR	43,96	14	P		
1090	3519/1	272	STR	50,24	16	P		
1090	3519/1	273	STR	43,96	14	P		
1090	3519/1	274	STR	47,1	15	P		
1090	3519/1	275	OL	37,68	12	P		40 m2 LB
1090	3519/1	276	OL	65,94	21	P		
1090	3519/1	277	OL	37,68	12	P		
1090	3519/1	278	OL	34,54	11	P		
1090	3519/1	279	VR	138,16	44	P		
1090	62/2	280	LP	153,86	49	L	st. 2,650	
1090	3519/1	281	JV	153,86	49	L	st. 2,650	
1090	3519/1	282	VR	163,28	52	L	2,950;3,050	
1090	3519/1	283	VR	100,48	32	L		
1090	3519/1	284	VR	94,2	30	L		
1090	3519/1	285	OŘ	47,1	15	L		
1090	3519/1	286	STR	53,38	17	L		
1090	3519/1	287	OL	91,06	29	L		
1090	3519/1	288	JV	53,38	17	L		
1090	3519/1	289	JV	59,66	19	L	160 m2 LB	
1090	3519/1	290	OL	91,06	29	L		
1090	3519/1	291	JV	81,64	26	L		
1090	3519/1	292	JV	109,9	35	L		
1090	3519/1	293	JV	94,2	30	L		
1090	3519/1	294	JV	59,66	19	L		

BP Ratibořka km 0,000 – 3,700

LV	č. parcely	poř.číslo	druh dřeviny	obvod v cm	průměr d 1,3	břeh L-P	úsek	křoviny	
1090	3519/1	295	JS	72,22	23	L	2,950 - 3,050		
1090	3519/1	296	JS	59,66	19	L			
1090	3519/1	297	JS	91,06	29	L			
1090	3519/1	298	JS	100,48	32	L			
1090	3519/1	299	JV	59,66	19	L			
1090	3519/1	300	AK	43,96	14	L			
1090	3519/1	301	AK	47,1	15	L			
1090	3519/1	302	JV	50,24	16	L			
1090	3519/1	303	JV	65,94	21	L			
1090	3519/1	304	JS	59,66	19	L			
1090	3519/69	305	JV	109,9	35	L		st. 3,700	
1090	3519/69	306	JS	34,54	11	L			90 m ²
1090	3519/69	307	VR	47,1	15	L			
1090	3519/69	308	JS	37,68	12	L			
1090	3519/69	309	JS	34,54	11	L			

580 m²

1090 LV LČR, s.p.

BP Ratibořka km 0,000 - 3,700

Počty jedinců podle druhů

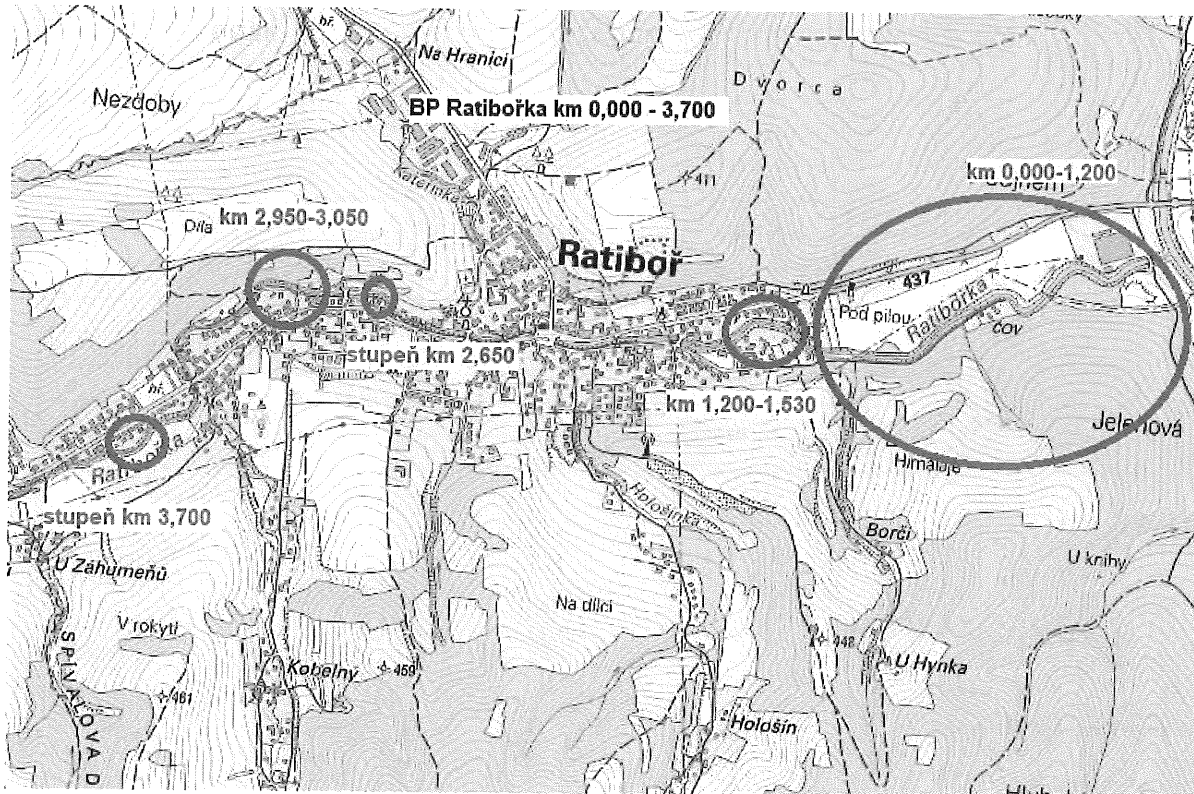
dřevina	list 1	list 2	list 3	list 4	list 5	list 6	list 7	list 8	list 9	list 10	list 11	Celkem
JV					2		45	48	1	9	1	106
JS				18	1	4	7	14		5	3	52
VR					1		9	8		3	1	22
HB				1			5	1				7
LP							3	18	1			22
JL					5	2						7
OL					1		3	11		2		17
TŘ							1	1				2
STŘ							4	5		1		10
OŘ										1		1
AK										2		2
	0	0	0	19	10	6	77	106	2	23	5	248

V rámci prací bude odstraněno 580 m² křovin

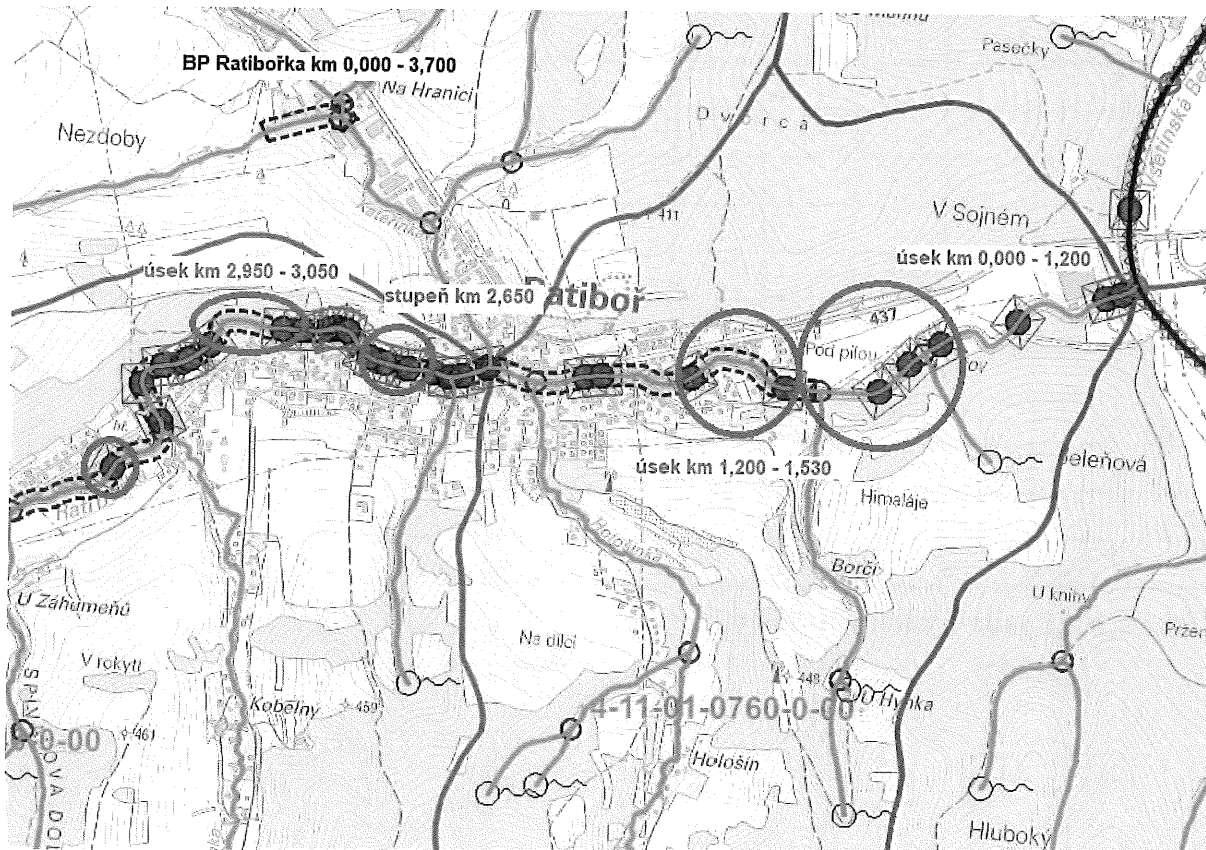
BP Ratibořka km 0,000 – 3,700

Mapové přílohy

Situace širších vztahů

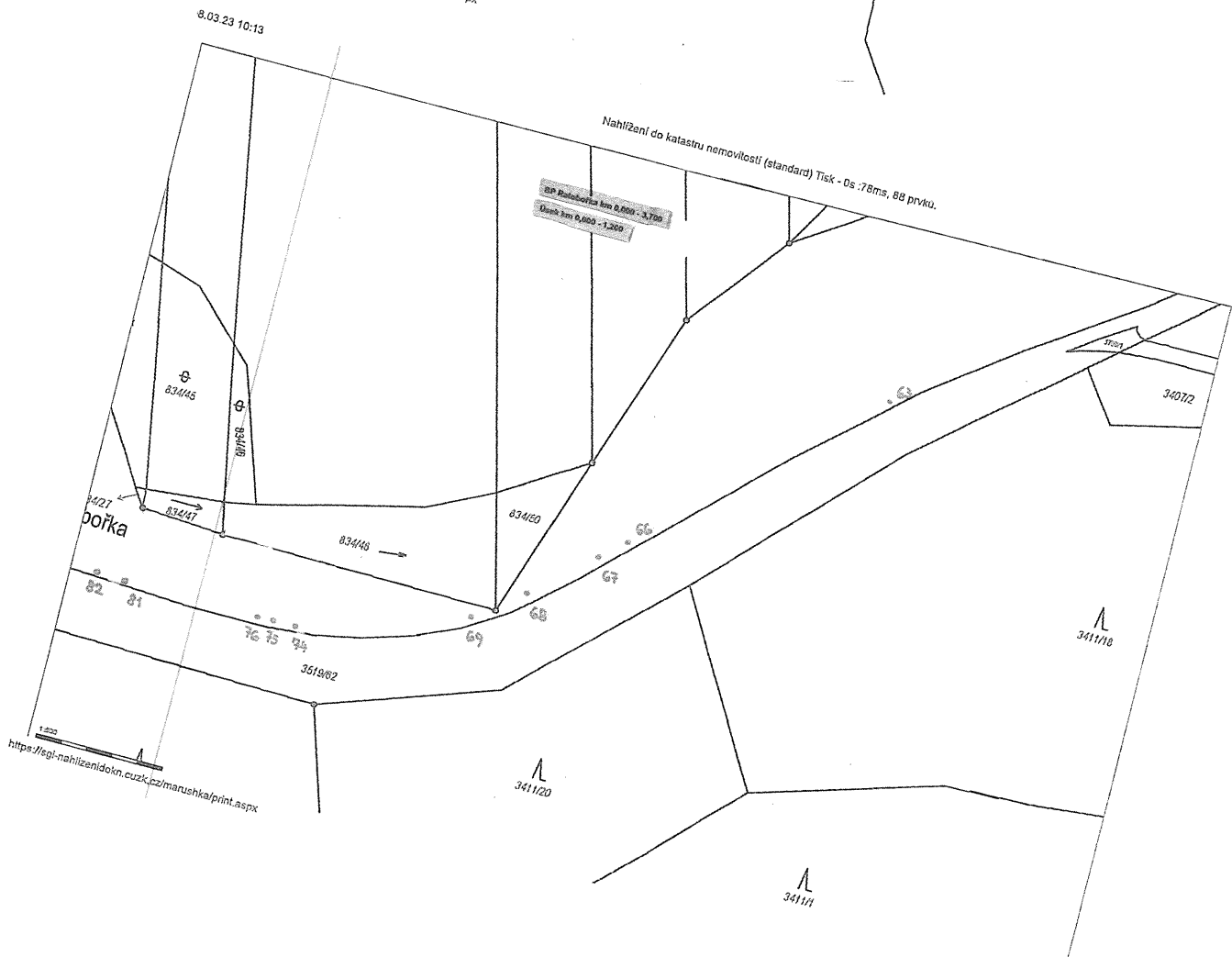
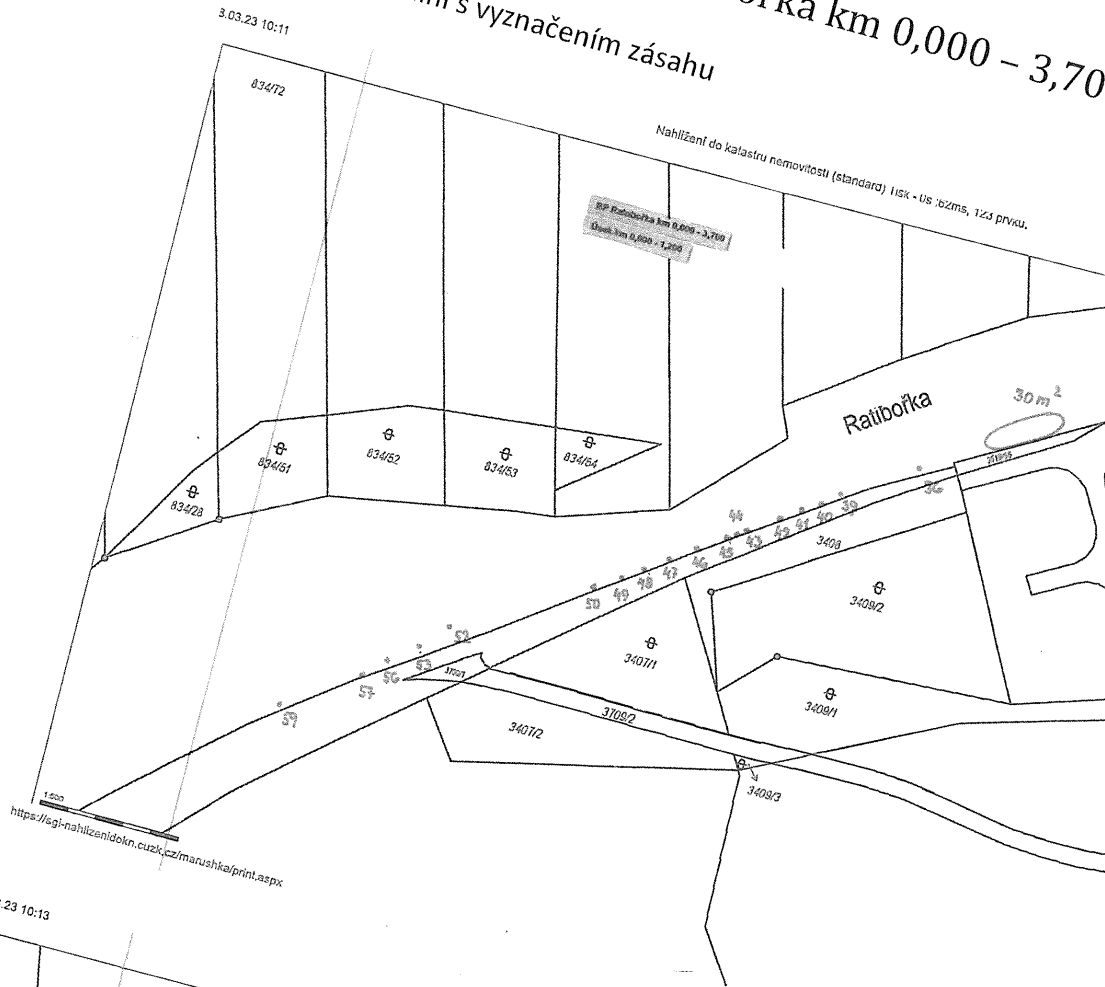


Mapa CEVT



Mapy katastrální s vyznačením zásahu

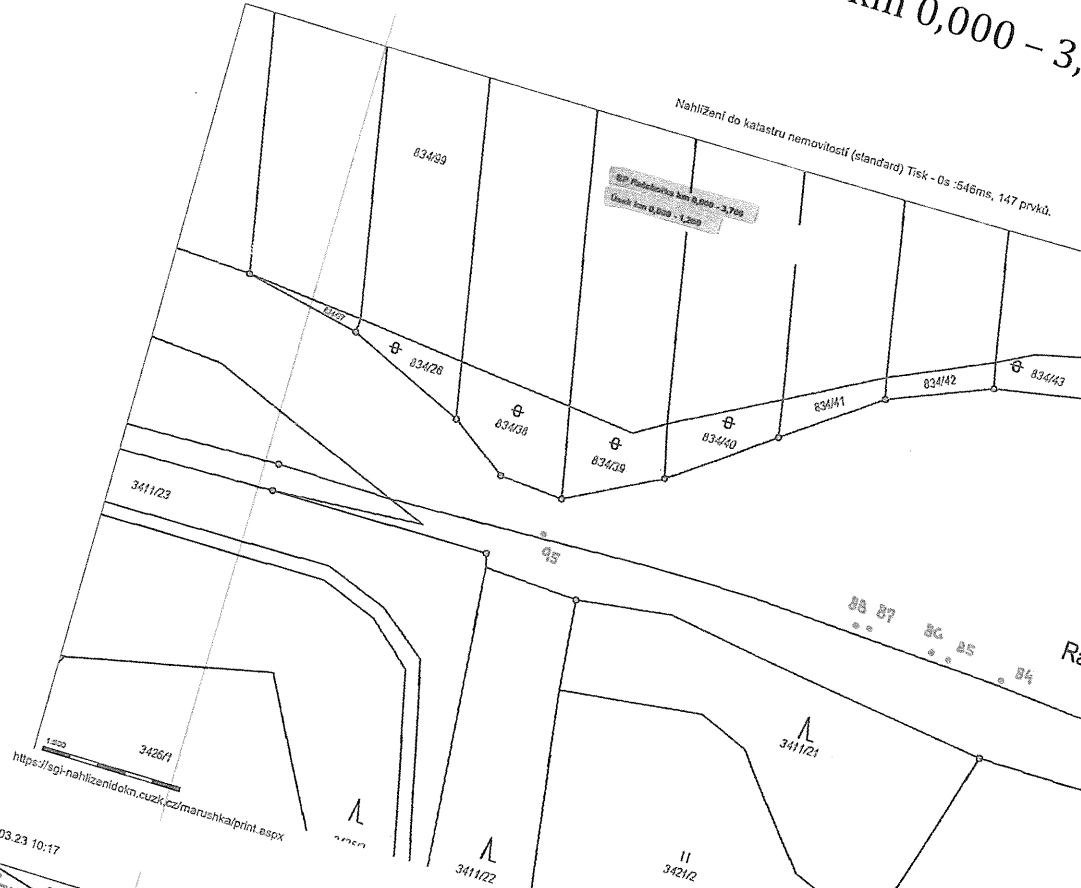
BP Ratibořka km 0,000 – 3,700



BP Ratibořka km 0,000 - 3,

08.03.23 10:14

Nahližení do katastru nemovitostí (standard) Tisk - Os :546ms, 147 prvků.



08.03.23 10:17

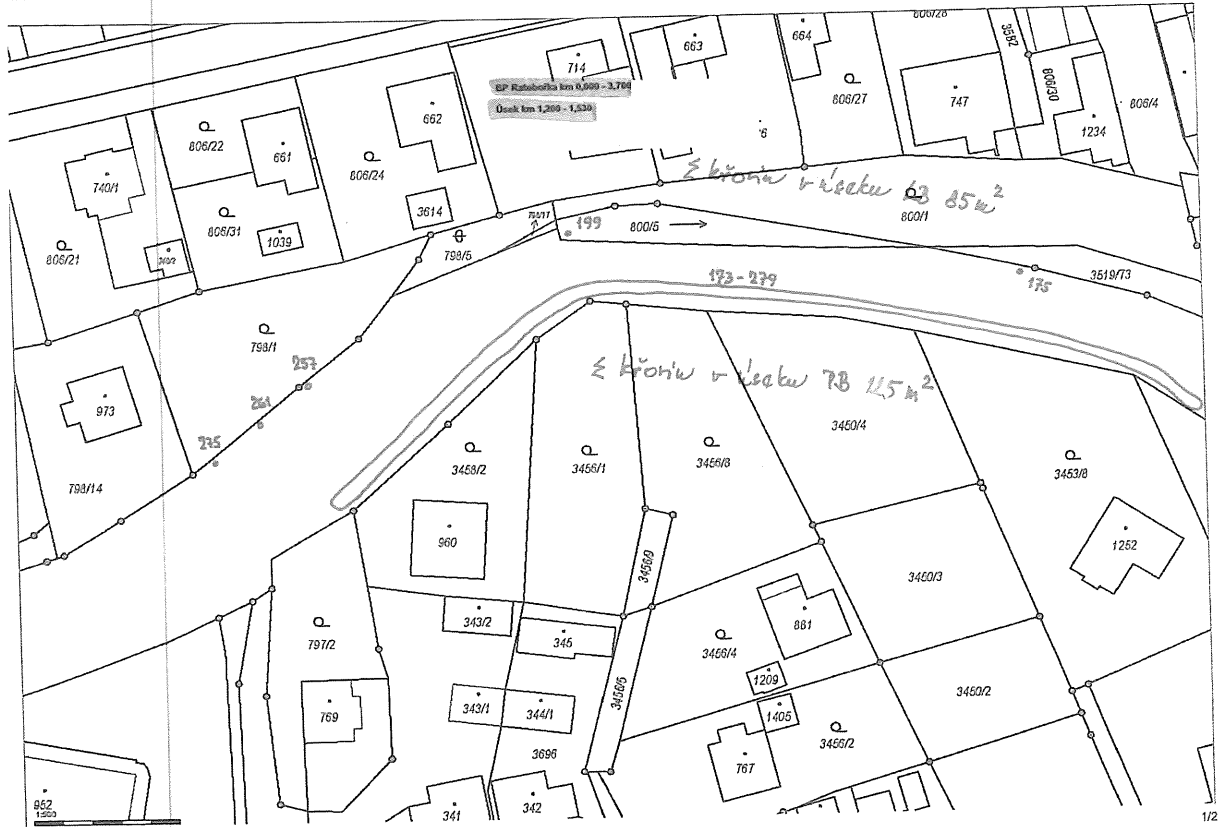
Nahližení do katastru nemovitostí (standard) Tisk - Os :108ms, 258 prvků.



BP Ratibořka km 0,000 – 3,700

5.23 10:17

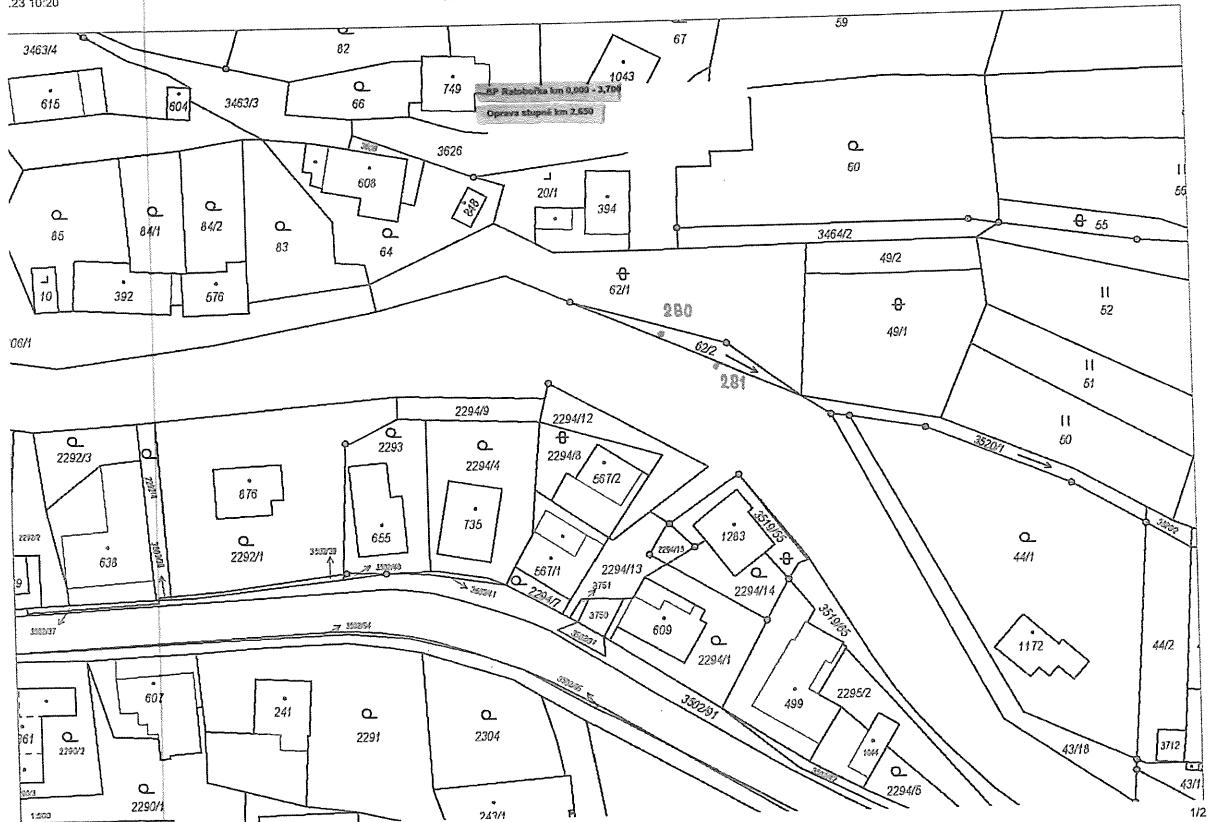
Nahlížení do katastru nemovitosti (standard) Tisk - Us : 150ms, 404 prvku.



<https://sgj-nahlizenidokn.cuzk.cz/marushka/print.aspx>

.23 10:20

Nahlížení do katastru nemovitosti (standard) Tisk - Os : 159ms, 592 prvku.

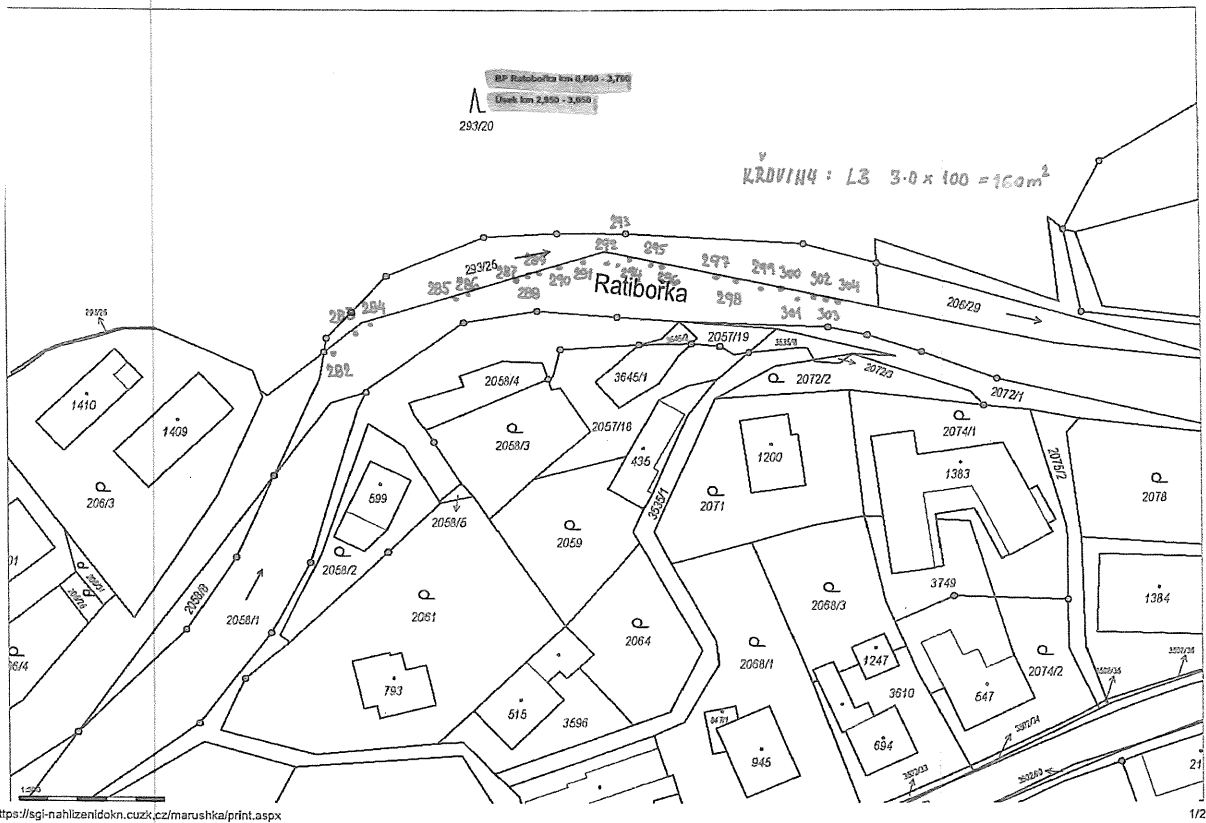


<https://sgj-nahlizenidokn.cuzk.cz/marushka/print.aspx>

BP Ratibořka km 0,000 – 3,700

3.23 10:22

Nahlížení do katastru nemovitostí (standard) Tisk - 0s :156ms, 409 prvků.



13.23 10:23

Nahlížení do katastru nemovitostí (standard) Tisk - 0s :140ms, 300 prvků.




BP Ratibořka km 0,000 – 3,700

Doklady



Obec Jablůnka – okres Vsetín
756 23 Jablůnka




VÁŠ DOPIS ZNAČKY / ZE DNE NAŠE ZNAČKA VYŘIZUJE / LINKA JABLŮNKA DNE
[REDACTED] [REDACTED] [REDACTED] .12.2023

Vyjádření pro správce toku

Přístup k pravému břehu Ratibořky přes parcelu číslo 843/22 k.ú. Ratiboř není možný z důvodu toho, že se zde nachází mladá lesní kultura dubu letního, založená podle pravidel pro poskytování finančních příspěvků na hospodaření v lesích stanoveným nařízením vlády č.30/2014 Sb.
Do takovýchto kultur není možno zasahovat.

S pozdravem LESU ZDAR!



TELEFON: Jablůnka
[REDACTED]

DS: 8xgbdvf

KB Vsetín
4729 – 851 / 0100

IČO
00303 852

DIČ
CZ – 00303852

BP Ratibořka km 0,000 – 3,700




Vaše zn:
Naše zn: RAT-1027/2023
Vyřizuje: [REDACTED]
Tel: [REDACTED]
Dne: 5. 12. 2023

Lesy České republiky, s. p.
Správa toků oblast povodí Moravy
U Skláren 781, 755 01 Vsetín

Sdělení

Obec Ratibor sděluje, že uděluje souhlas s využitím pozemků p. č. 3519/62, 3518/1, 2075/2, 3502/31, 2057/2, 2072/1, 3535/8, 2057/19, 3645/2, 165/1, 3519/64 v k. ú. Ratibor u Vsetína pro příjezd a přístup do koryta vodního toku Ratibořka při zásahu do břehových porostů v km 0,000 – 1,200, 1,200, 1200 – 1,530, 2,650, 2950 – 3,050 a 3,700 za následujících podmínek:

- Pozemky nebudou dotčeny akcí poškozovány.
- V případě poškození zajistí Lesy České republiky, s. p. okamžitou nápravu do původního stavu.
- Pozemky budou využity pouze pro příjezd a přístup při realizaci výše zmiňované akce.



Martin Žabčík
Starosta obce

BP Ratibořka km 0,000 – 3,700

Č. j.: MUVS 137398/2023 OŽP

Zápis z provedené pochůzky posouzení dopadu činnosti na VKP ve smyslu ustanovení § 4 odst. 2 zákona č. 114/1992 Sb., o ochraně přírody a krajiny (dále jen zákon)

Místo konání: vodní tok Ratibořka (km 0,000 – 3,700), parc. č. 3519/1, 3519/69, 3453/16, 3453/15, 800/5, 62/2, 206/29, 293/25, 1697/1 v k.ú. Ratiboř

Den: 19.12.2023

Přítomni:

██████████ – Lesy ČR s. p., Správa toků oblast povodí Moravy
██████████ - MěÚ Vsetín OŽP, oprávněná úřední osoba
██████████ - MěÚ Vsetín OŽP, oprávněná úřední osoba

Předmět a průběh kontroly

Předmětem pochůzky bylo prověření, zda odstranění dřevin blíže specifikovaných v doručeném oznámení č. j.: MUVS 136765/2023 o kácení dřevin rostoucích mimo les dle § 8 odst. 2 zákona č. 114/1992 Sb., o ochraně přírody a krajiny (dále jen „zákon o ochraně přírody a krajiny“) v břehovém porostu podél vodního toku Ratibořka, p. č. 3519/1, 3519/69, 3453/16, 3453/15, 800/5, 62/2, 206/29, 293/25, 1697/1 v k.ú. Ratiboř, bude mít dopad na biodiverzitu a ekologickou stabilitu tohoto VKP a zda bude vyžadováno závazné stanovisko k zásahu do VKP.

Pochůzkou bylo zjištěno, že v převážné většině se jedná buďto o stromy s obvodem kmene ve výšce 130 cm do 80 cm (dřeviny nevyžadující povolení ke kácení) či stromy s narušeným zdravotním stavem (dřeviny nebezpečné, suché a poškozené). V menší míře se jedná o jedince bez známek zdravotního rizika rostoucí v těsné blízkosti příčných stavebních objektů na toku a dochází tak k narušení konstrukce stavby, či o jedince, kteří díky svému umístění v korytě vodního toku znemožňují rekonstrukci břehového opevnění a zabraňují bezeškodnému průchodu zvýšených průtoků ve vodním toku. Jedná se především o javory, jasany, vrby, lípy a olše. Po odstranění předmětných dřevin zůstane v celém úseku vodního toku zachován dostatečný zapojený porost a prostor pro zdárný vývoj okolních zdravých a perspektivních stromů. Keřový podrost bude po provedeném zásahu následně zmlazen.

Závěr z pochůzky:

Byl posouzen vliv zamýšleného zásahu na biodiverzitu a ekologickou stabilitu uvedeného VKP. Po ověření stavu na místě bylo správním orgánem konstatováno, že zamýšlený zásah v uvedeném rozsahu nemůže vést k poškození nebo zničení tohoto VKP nebo ohrožení či oslabení jeho ekologické – stabilizační funkce či jinak negativně ovlivnit ekosystém vodního toku. **Nevyžaduje proto vydání závazného stanoviska podle ustanovení §4 odst. 2 zákona o ochraně přírody a krajiny.**

Skončeno v: 9:30 hodin

Zapsala: ██████████

Obdržel: Lesy České republiky, s. p., Správa toků oblast povodí Moravy, U Skláren 781, Vsetín 755 01

Cena dříví

dříví		Cena za m ³ v Kč (bez DPH)
Listnaté	měkké	1 000,-
	tvrdé	1 500,-
	vrba	500,-
Jehličnaté		1 000,-

Vsetín 28.11.2022

Zpracoval: ██████████

NABÍDKOVÝ ROZPOČET

Stavba: BP Ratibořka km 0,000 - 3,700

Objekt:

Objednatel: Lesy České republiky, s. p., Správa toků oblast povodí Moravy
 Zhotovitel: Vzejde z nabídkového řízení
 Místo: Ratiboř

Zpracoval: Babica
 Datum: 1.12.2023
 Cenová úroveň 2023/2

ČP	Typ položky	Kód položky	Popis	MJ	Množství celkem	Cena jednotková	Cena celkem
----	-------------	-------------	-------	----	-----------------	-----------------	-------------

HSV Práce a dodávky HSV 221 990,00


1 Zemní práce 221 990,00

1	HSV	111203202	Odstranění křovin a stromů s ponecháním kořenů průměru kmene do 100 mm při jakémkoliv sklonu terénu mimo LTM, při celkové ploše do 10 000 m2	m2	580,000	65,00	37 700,00
2	HSV	112151111	Pokácení stromu směrové v celku s odřezáním kmene a s odvětvením průměru kmene přes 100 do 200 mm	kus	104,000	310,00	32 240,00
3	HSV	112151112	Pokácení stromu směrové v celku s odřezáním kmene a s odvětvením průměru kmene přes 200 do 300 mm	kus	95,000	430,00	40 850,00
4	HSV	112151113	Pokácení stromu směrové v celku s odřezáním kmene a s odvětvením průměru kmene přes 300 do 400 mm	kus	33,000	1 300,00	42 900,00
5	HSV	112151114	Pokácení stromu směrové v celku s odřezáním kmene a s odvětvením průměru kmene přes 400 do 500 mm	kus	6,000	2 400,00	14 400,00
6	HSV	112151115	Pokácení stromu směrové v celku s odřezáním kmene a s odvětvením průměru kmene přes 500 do 600 mm	kus	7,000	4 700,00	32 900,00
7	HSV	112151116	Pokácení stromu směrové v celku s odřezáním kmene a s odvětvením průměru kmene přes 600 do 700 mm	kus	2,000	6 500,00	13 000,00
8	HSV	112151117	Pokácení stromu směrové v celku s odřezáním kmene a s odvětvením průměru kmene přes 700 do 800 mm	kus	1,000	8 000,00	8 000,00

VRN Vedlejší rozpočtové náklady 56 000,00

12	R	R1	Kompletní likvidace nevyužitelné dřevní hmoty dle zvolené technologie zhotovitele, v souladu s platnou legislativou (včetně všech prací s tím spojených - např. naložení, odvoz, složení, likvidace, příp. poplatky za uložení, atd.)	soub.	1,000	35 000,00	35 000,00
13	R	R2	vynášení a vytahávání keřů a větví z vodního toku, snášení větví ve svahu na nejbližší soustředovací místo	soub.	1,000	17 000,00	17 000,00
14	R	R3	Zpřístupnění a zabezpečení staveniště, vypracování číselníku, oprava přístupové cesty	soub.	1,000	4 000,00	4 000,00

Celkem 277 990,00



CENA DŘÍVÍ

dříví		Cena za m3 v Kč (bez DPH)
Listnaté	měkké	1000,-
	tvrdé	1500,-
	vrba	500,-