

Příloha k nájemní smlouvě č. 34N06/38

LoPe 2000, s.r.o.

Variabilní symbol: 3410638

Uzavřeno: 10.4.2006

Roční nájem:

Šepetely 36

Datum tisku: 2.9.2010

Účinná od: 10.4.2006

35 855 Kč

Třebívlice

Katastr	Parcela	/	Díl	Skup.	Kultura	Číslo LV	Cena za ha [Kč]	Výměra [m2]	%	Nájem [Kč]
Dřemčice										
§ 18	87	0	0	5	0	432	49 900	10 037	1,0	500,85
§ 18	89	0	0	5	0	432	49 900	64	1,0	3,19
§ 18	108	2	0	5	0	432	49 900	396	1,0	19,76
§ 18	111	6	0	2	2	432	49 900	19 024	1,0	949,30
§ 18	129	0	0	5	0	432	49 900	8 074	1,0	402,89
§ 18	141	0	0	5	0	432	49 900	2 014	1,0	100,50
§ 18	142	0	0	5	0	432	49 900	24 673	1,0	1 231,18
§ 18	183	0	0	5	0	432	49 900	5 287	1,0	263,82
§ 18	184	0	0	5	0	432	49 900	7 265	1,0	362,52
§ 18	186	0	0	5	0	432	49 900	230	1,0	11,48
§ 18	188	0	0	5	0	432	49 900	32 133	1,0	1 603,44
§ 18	242	0	0	5	0	432	49 900	15 502	1,0	773,55
§ 18	492	0	0	2	2	432	49 900	1 313	1,0	65,52
§ 18	498	0	0	5	0	432	49 900	1 690	1,0	84,33
§ 18	500	0	0	5	0	432	49 900	1 654	1,0	82,53
§ 18	501	0	0	5	0	432	49 900	1 313	1,0	65,52
								130 669		6 520,38
Chrášťany u Dřemčic										
výměra dohodou	289	0	0	5	0	10 002	49 200	25 000	1,0	1 230,00
								25 000		1 230,00
Pnětluky u Podsedic										
výměra dohodou	63	1	0	5	0	10 002	46 300	35 000	1,0	1 620,50
								35 000		1 620,50
Podsedice										
výměra dohodou	198	5	0	2	2	10 002	83 400	112 291	1,0	9 365,06
výměra dohodou	241	2	0	5	0	10 002	83 400	50 000	1,0	4 170,00
výměra dohodou	621	8	0	2	2	10 002	83 400	40 001	1,0	3 336,08
výměra dohodou	801	0	1	5	0	10 002	83 400	70 000	1,0	5 838,00
								272 292		22 709,14
Skalice u Lovosic										
	495	1	0	2	8	10 002	26 500	3 744	1,0	99,22
								3 744		99,22
Solany										
	252	0	0	2	6	10 002	73 400	10 627	1,0	780,02
								10 627		780,02
Šepetely										

Příloha k nájemní smlouvě č. 34N06/38

LoPe 2000, s.r.o.

Variabilní symbol: 3410638

Uzavřeno: 10.4.2006

Roční nájem:

Šepetely 36

Datum tisku: 2.9.2010

Účinná od: 10.4.2006

35 855 Kč

Třebívlice

Katastr	Parcela	/	Díl	Skup.	Kultura	Číslo LV	Cena za ha [Kč]	Výměra [m2]	%	Nájem [Kč]
výměra dohodou	60	0	2	5	0	10 002	41 700	3 000	1,0	125,10
výměra dohodou	156	0	0	5	0	10 002	41 700	6 000	1,0	250,20
výměra dohodou	157	0	0	5	0	10 002	41 700	2 000	1,0	83,40
								11 000		458,70

Třebívlice

výměra dohodou	170	0	0	5	0	10 002	70 400	20 000	1,0	1 408,00
	223	0	0	5	0	10 002	70 400	14 617	1,0	1 029,04
								34 617		2 437,04

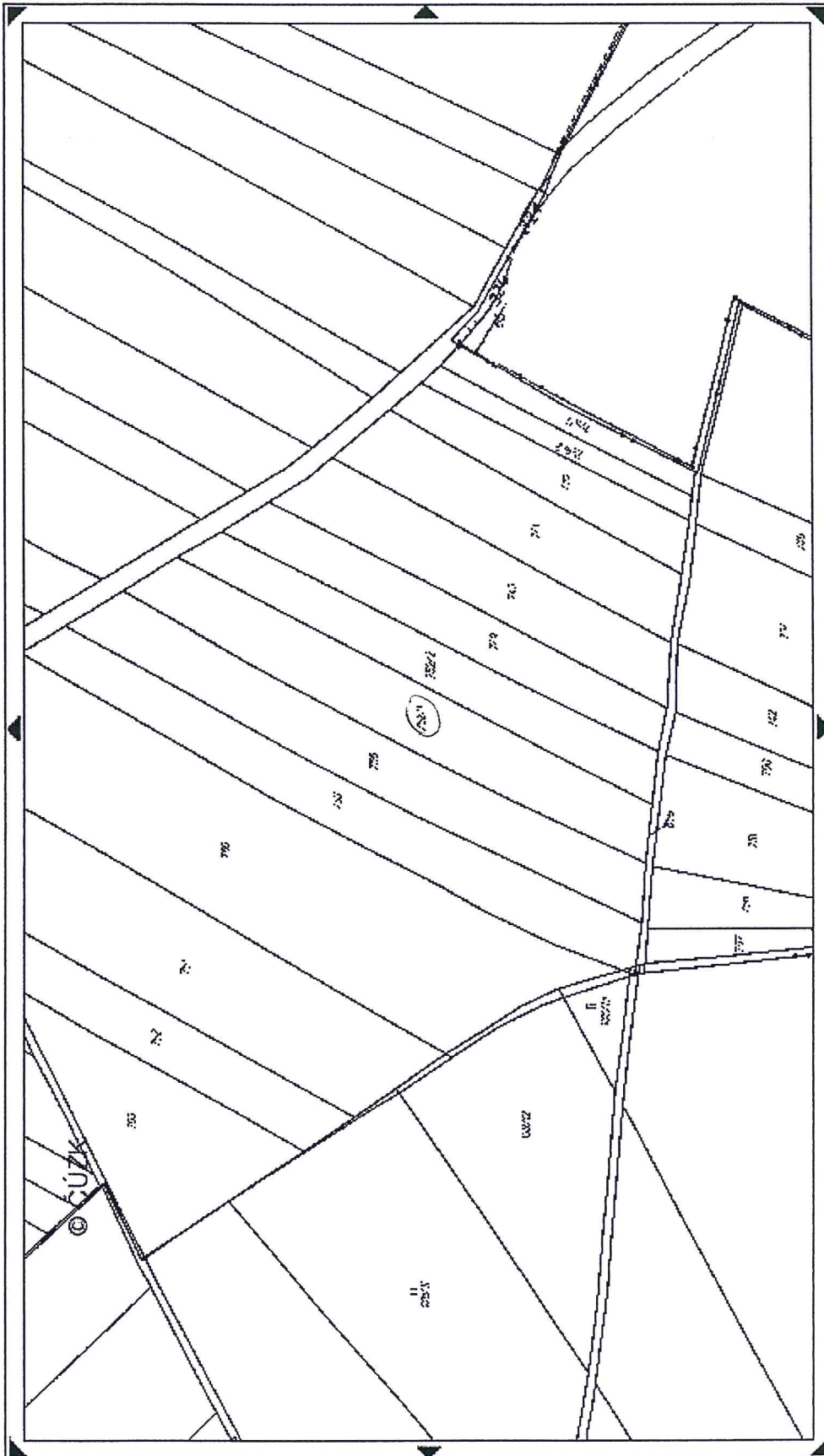
CELKEM:**522 949****35 855 Kč**

VÝPIS Z KATASTRU NEMOVITOSTÍ - KatastrNVE

2.9.2010 11:38:59

Informace o parcelách
na katastrálním území: Solany
Číselný kód: 752321

Obec:	Děčany	Číselný kód:	564729					
res:	Litoměřice	Číselný kód:	3506					
Par.cis	Díl	Výměra[m ²]	DP	CP-E	LV	Využití	Mapa	Parcelní skupina
752/1	0	5905	orná půda		187		GUST2880,Z.S.III-10-16	Katastr nemovitostí - pozemk..
		1401	KÓD BPEJ 10100					
		932	KÓD BPEJ 10710					
		3572	KÓD BPEJ 12004					
775/1	0	3701	orná půda		187		GUST2880,Z.S.III-10-16	Katastr nemovitostí - pozemk..
		3131	KÓD BPEJ 10600					
		243	KÓD BPEJ 11944					
		327	KÓD BPEJ 12004					
Vlastník:	187	Ing. Miroslav Kraus, Čast obce:Louny 17. listopadu 2070, Louny-Louny, 44001						
				Počet parcel			2	
				Výměra celkem[m ²]			9606	




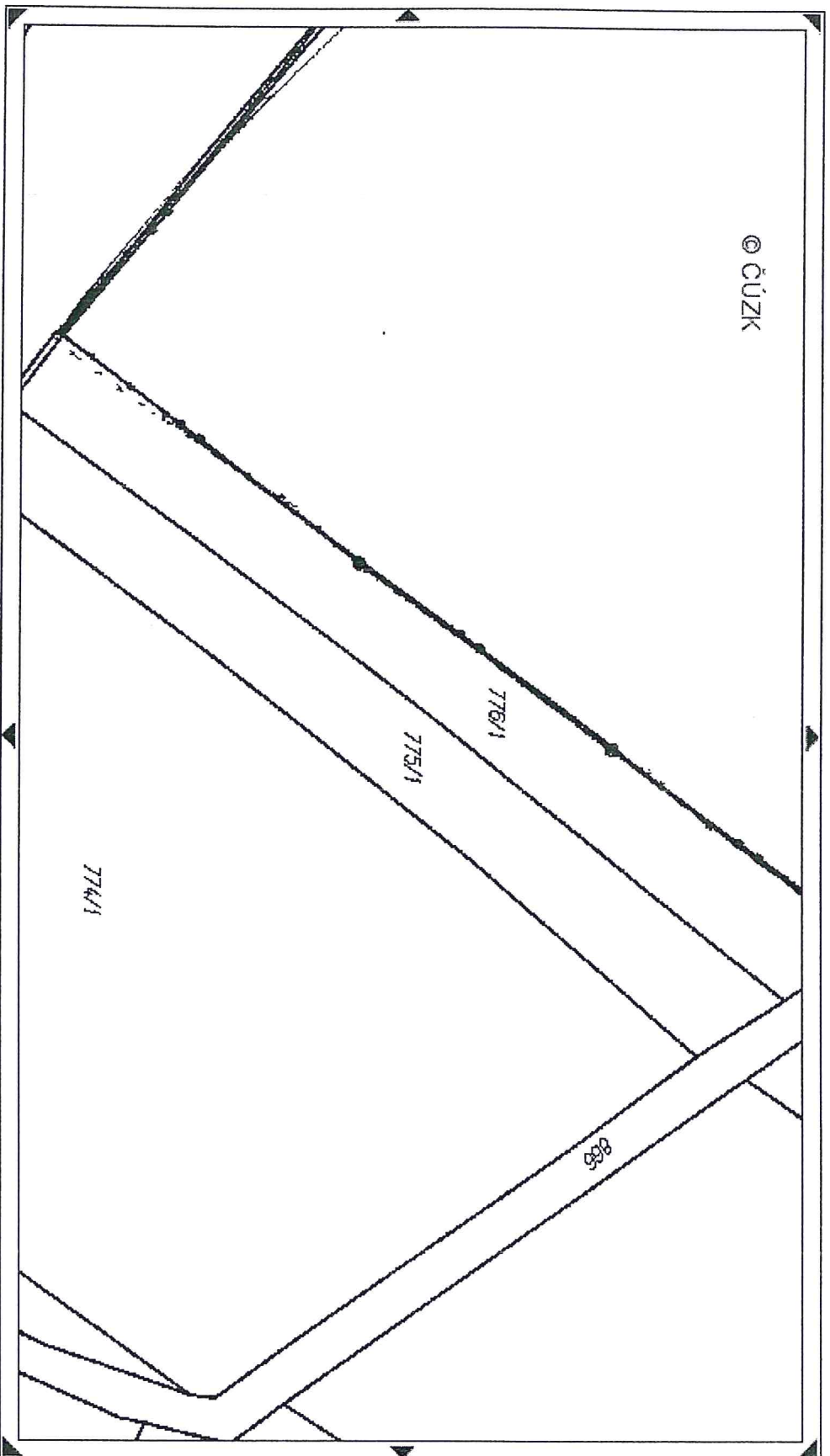
ortofoto pozemkový katastr
 def. body parcel def. body budov
 Přiblížení území.

YX=773287 999167

1:2000

Podrobnější informace k používání mapy, aktualizaci dat a jejího obsahu jsou uvedeny v **nápovědě** (**PDF** formát).





© ČÚZK

1:1000

YX=773497 998656

Přiblížení území.

- ortofoto
- pozemkový katastr
- def. body parcel
- def. body budov

Podrobnější informace k používání mapy, aktualizaci dat a jejího obsahu jsou uvedeny v **nábovědě** (**PDF** formát).