



CEZ Distribuce, a. s.

se sídlem: **Teplická 874/8, 405 02 Děčín, Děčín IV - Podmokly**

IČO: 24729035, DIČ: CZ24729035,

zastoupena

společností **Ungerer s.r.o.**, se sídlem Libušín,

Kladenská 749, okres Kladno PSČ 27306, IČ: 24729507, DIČ: [REDACTED] zápis

v obchodním

rejstříku vedeném Městským soudem Praha, oddíl C, vložka 169429, [REDACTED]

(dále jen „**Oprávněná**“)

a

Statutární město Kladno

se sídlem : nám. Starosty Pavla 44, 272 52 Kladno

IČ: 00234516

DIČ: CZ 00234516

bankovní spojení: [REDACTED]

číslo účtu: [REDACTED]

zastoupeno: Mgr. Františkem Burešem – statutární náměstek primátora

(dále jen „**Povinný**“)

uzavřeli níže uvedeného dne, měsíce a roku

Smlouvu o zřízení věcného břemene - služebnosti

podle ustanovení § 1257 a násl. zákona č. 89/2012 Sb., občanský zákoník, v platném znění (dále jen „**občanský zákoník**“), k provedení ustanovení § 25 odst. 4 zákona č. 458/2000 Sb., o podmínkách podnikání a o výkonu státní správy v energetických odvětvích a o změně některých zákonů (dále jen „**energetický zákon**“)

číslo 2023/1047/OSMA

1.

1.1.

Povinný je vlastníkem pozemků **parc. č. 6278/1, p.č. 6298 a p.č. 6306 katastrální území Kladno** v obci Kladno, zapsaných na listu vlastnictví č. 10001, vedených Katastrálním úřadem pro Středočeský kraj, katastrální pracoviště v Kladně /dále jen „**služebný pozemek**“/.

Oprávněná je provozovatelem distribuční soustavy (dále jen „**PDS**“) na území vymezeném licenci na distribuci elektřiny udělenou PDS Energetickým regulačním úřadem. Distribuční soustava je provozována ve veřejném zájmu. PDS má povinnost zajišťovat spolehlivé provozování, obnovu a rozvoj distribuční soustavy na území vymezeném licenci, přičemž při výkonu licencované činnosti, pokud jí

dojde k zatížení cizí nemovitosti, je PDS povinen k této nemovitosti zřídit věcné břemeno (služebnost) podle energetického zákona, jako jeden z předpokladů pro plnění práv a povinností plynoucích PDS z energetického zákona.

Služebné pozemky se nachází na území vymezeném licenci, v němž Oprávněná provozuje distribuční soustavu. Oprávněná má povinnost zřídit věcné břemeno umožňující zřídit a provozovat ve smyslu §25 odst. 3 písm. e) energetického zákona na služebných pozemcích zařízení distribuční soustavy.

1.2.

Předmětem této smlouvy je zřízení věcného břemene – osobní služebnosti – zřízení umístění a provozování zařízení distribuční soustavy podle § 25 odst. 4 energetického zákona a ve smyslu obecných ustanovení o služebnosti podle § 1257 a 1266 občanského zákoníku (dále jen „věcné břemeno“). Obsah věcného břemene je specifikován v článku II. této smlouvy. Věcné břemeno se zřizuje na služebných pozemcích ve prospěch Oprávněné v rozsahu uvedeném v této smlouvě a k účelu vyplývajícím z přísl. ustanovení energetického zákona. Povinný se za podmínek stanovených touto smlouvou a zákonem zavazuje strpět práva Oprávněné plynoucí z věcného břemene a s ním spojených zákonných omezení a Oprávněná prohlašuje, že tato práva přijímá a bude je vykonávat za podmínek sjednaných touto smlouvou a stanovených zákonem.

1.3

Povinný výslovně prohlašuje, že není žádným způsobem omezen v právu zřídit ke služebným pozemkům věcné břemeno, že služebné pozemky nejsou zatíženy žádným zástavním, předkupním či jiným věcným nebo závazkovým právem, kterým by byl znemožněn účel této smlouvy. Povinný prohlašuje, že mu nejsou známy faktické nebo právní vady služebných pozemcích, kterými by byl znemožněn účel této smlouvy.

2.

2.1.

Oprávněný vybudoval na služebných pozemcích stavbu součásti distribuční soustavy podzemního vedení, a to „**Kladno, Lesík 161 kNN**“ č. stavby: **IV-12-6025839**, (dále jen „Součást distribuční soustavy“).

Skutečná poloha Součásti distribuční soustavy je vyznačena v geometrickém plánu č. 4883-36/2023, vyhotoveném Ing. Ladislavem Mandou /dále jen „geometrický plán“/, který je přílohou a nedílnou součástí této smlouvy. Součást distribuční soustavy je inženýrskou sítí ve smyslu § 509 občanského zákoníku se všemi k ní náležejícími součástmi.

2.2.

Povinný jako vlastník služebných pozemků uvedených v bodě 1.1. této smlouvy zřizuje ve smyslu § 25 odst. 4 energetického zákona ve prospěch Oprávněné věcné břemeno, jehož obsahem je právo Oprávněné zřídit, provozovat, opravovat a udržovat Součást distribuční soustavy na služebném pozemku. Věcné břemeno zahrnuje též právo Oprávněné provádět na Součásti distribuční soustavy úpravy za účelem její obnovy, výměny, modernizace nebo zlepšení její výkonnosti, včetně jejího odstranění, a to v rozsahu vyznačeném v geometrickém plánu.

2.3.

Věcné břemeno, zřízené touto smlouvou, se sjednává jako časově neomezené a zaniká v případech stanovených právními předpisy.

3.

3.1.

Oprávněná z věcného břemene má ve vztahu ke služebným pozemkům dále oprávnění:

- vstupovat a vjíždět na služební pozemek v souvislosti se zřizováním, obnovou a provozováním Součásti distribuční soustavy
- na svůj náklad odstraňovat a oklešťovat na služebném pozemku stromoví a jiné porosty a provádět likvidaci odstraněného a okleštěného stromoví a jiných porostů ohrožujících bezpečné a spolehlivé provozování Součásti distribuční soustavy

Oprávněná je povinna při výkonu oprávnění, popsaných shora, postupovat striktně ve smyslu § 25 odst. 8 energetického zákona, tj. co nejvíce šetřit práva Povinného a vstup na služební pozemky mu bezprostředně oznámit.

Před provedením oklešťování je Oprávněná povinna obstarat si souhlasné vyjádření Odboru životního prostředí Magistrátu města Kladna.

Po skončení prací je Oprávněná povinna uvést služební pozemek do předchozího stavu, a není-li to možné s ohledem na povahu provedených prací, do stavu odpovídajícího jeho předchozímu účelu nebo užívání a bezprostředně oznámit tuto skutečnost Povinnému. Po provedení odstranění nebo okleštění stromoví je Oprávněná povinna na svůj náklad provést likvidaci vzniklého klestu a zbytků po těžbě.

3.2.

Oprávněná je povinna zpřístupnit Povinnému dokumentaci součásti distribuční soustavy v rozsahu nutném k ochraně jeho oprávněných zájmů.

4.

4.1.

Povinný z věcného břemene je povinen strpět výkon práva Oprávněné, vyplývající z této Smlouvy a energetického zákona a zdržet se veškeré činnosti, která vede k ohrožení součásti distribuční soustavy a omezení výkonu tohoto práva Oprávněné.

Povinnost strpět výkon práv ze služebností je spojena s vlastnictvím služebných pozemků uvedených v článku I. této smlouvy. Povinným je každý vlastník služebných pozemků uvedených v článku I. této smlouvy.

5.

5.1.

Věcné břemeno se zřizuje úplatně. Smluvní strany se dohodly na úplatě ve výši 150,- Kč/m²+ zákonná sazba DPH pruhu vymezeného ochranným pásmem vedení. Úplata za 226,72 bm činí celkem 68.016,-Kč bez DPH, DPH činí 14.283,36 Kč, t.j celkem **82.299,36 Kč** (slovy: osmdesát dva tisíc dvě stě devadesát devět korun třicet šest haléřů) včetně DPH.

Tato částka bude zaplacená do 30-ti dnů od podpisu této smlouvy na účet Statutárního města Kladna: [REDAKCE] což Povinný svým podpisem stvrzuje.

5.2.

Pokud Oprávněná nezplatí úplatu ve výši a lhůtě stanovené bodem 5.1. této smlouvy, je povinna zaplatit Povinnému smluvní pokutu 100,-Kč za každý den prodlení.

6.

6.1.

Věcné břemeno dle této smlouvy vzniká zápisem do katastru nemovitostí. Návrh na zápis podá Oprávněná na vlastní náklady.

6.2.

Statutární město Kladno jako Povinný potvrzuje podle §41 zák. č. 128/2000 Sb., že jsou splněny podmínky pro vznik služebnosti dle této smlouvy v souladu s citovaným zákonem.

Zřízení věcného břemene bylo schváleno dne 15.6.2020 na 8. zasedání Zastupitelstva města v Kladně, které si vyhradilo pravomoc rozhodovat o zřízení věcných břemen na pozemcích ve vlastnictví Města Kladna v souladu s § 84, odst. 4. zákona 128/2000 Sb. o obcích ve znění pozdějších předpisů.

7.

7.1.

Tato smlouva se vyhotovuje v počtu tří stejnopisů, Oprávněný obdrží jedno vyhotovení pro předložení katastrálnímu úřadu, Povinný obdrží dvě vyhotovení.

7.2.

Smluvní strany prohlašují, že si Smlouvu před jejím podpisem přečetly, že byla uzavřena po vzájemné dohodě, podle jejich pravé a svobodné vůle, určitě, vážně a srozumitelně, nikoli za nápadně nevýhodných podmínek, což stvrzují svými podpisy.

7.3.

Smlouva a právní vztahy z ní vyplývající se řídí právním řádem České republiky. Na právní vztahy vyplývající nebo související s touto Smlouvou a v ní nebo v energetickém zákoně výslovně neupravené se přiměřeně uplatní ustanovení občanského zákoníku.

7.4.

Smluvní strany berou na vědomí, že tato smlouva i následné dodatky k ní mohou podléhat informační povinnosti dle zákona č. 106/1999 Sb., o svobodném přístupu k informacím ve znění pozdějších předpisů a dle zákona č. 340/2015 Sb., o zvláštních podmínkách účinnosti některých smluv, uveřejňování těchto smluv a o registru smluv (zákon o registru smluv).

7.5.

Oprávněný prohlašuje, že bere na vědomí tu skutečnost, že Povinný je ve smyslu *Nařízení Evropského parlamentu a Rady (EU) 2016/679 ze dne 27. Dubna 2016 o ochraně fyzických osob v souvislosti se zpracováním osobních údajů a o volném pohybu těchto údajů a o zrušení směrnice 95/46/ES (obecné nařízení o ochraně osobních údajů)* a ve smyslu zákona č. 110/2019 Sb. o zpracování osobních údajů správcem osobních údajů subjektů údajů a že zpracovává a shromažďuje osobní údaje Oprávněného za účelem realizace této smlouvy. Povinný se zavazuje zpracovávat osobní údaje Oprávněného pouze k účelu danému touto smlouvou, bez využití jiného zpracovatele údajů. Oprávněný prohlašuje, že si je vědom všech svých zákonných práv v souvislosti s poskytnutím svých osobních údajů k účelu danému touto smlouvou. Podrobné informace o ochraně osobních údajů jsou uvedeny na oficiálních webových stránkách www.mestokladno.cz v sekci Ochrana osobních údajů.

27-12-2023

V Kladně dne

V Libušíně dne 22.11.2023

Povinný



Statutární město Kladno
zastoupeno
Mgr. Františkem Burešem
statutární náměstek primátora

Oprávněný



ČEZ Distribuce, a.s.
zastoupená UNGERER s.r.o.

Příloha: - geometrický plán č. 4883-36/2023, kopie plné moci




DISTRIBUCE PLNÁ MOC

EVIDENČNÍ Č.: PM - 097/2022

ČEZ Distribuce, a. s.

se sídlem Děčín, Děčín IV-Podmokly, Teplická 874/8, PSČ 405 02,
IČO: 24729035, DIČ: CZ24729035.

zapsaná v obchodním rejstříku vedeném Krajským soudem v Ústí nad Labem, oddíl B, číslo 15, F. 01/15,



z m o c n ě n ě m

zmocněnec: UNGERER s.r.o.
sídl: Kladenská 749, 273 06 Libušín
IČO: 24729507
DIČ: [REDACTED]

Právnícká osoba zapsaná v obchodním rejstříku vedeném u Městského soudu v Praze pod sp. zn. C 169429.

(dále jen „zmocněnec“)

aby v procesu výstavby zařízení distribuční soustavy elektrické energie činil za zmocnitele v rámci podmínek daných příslušnými právními předpisy s dotčenými subjekty a před příslušnými orgány tato právní jednání a jiné úkony:

- Projednával umístění staveb zařízení distribuční soustavy (dále jen „Stavby“) a podmínky umístění Staveb na cizích nemovitých věcech (dále jen „Dotčené nemovité věci“) s jejich vlastníky a jinými v úvahu přicházejícími oprávněnými subjekty.
- Zajišťoval v nezbytném rozsahu k účelu danému tímto zmocněním ve prospěch zmocnitele k Dotčeným nemovitým věcem věcná a jiné práva a s nimi související potřebná právní jednání a jiné úkony, tj. aby za zmocnitele zejména:
 - uzavíral smlouvy o uzavření budoucí smlouvy a vlastní smlouvy ke zřízení věcných břemen (služebností) ve smyslu a k účelu danému zákonem č. 458/2000 Sb., energetický zákon, ve znění pozdějších předpisů, na Dotčených nemovitých věcech, zajišťoval a podepisoval návrhy na vklad těchto věcných práv do katastru nemovitostí.
 - zajišťoval a podepisoval návrhy na vklady práv do katastru nemovitostí,
 - přijímal doručované písemnosti adresované vždy na doručovací adresu uvedenou v návrhu na vklad do katastru nemovitostí, včetně všech oznámení či výzev v průběhu vkladových či jiných řízení vedených katastrálním úřadem,
 - činil v souladu s příslušnými právními předpisy vůči věcné a misně příslušným vyvlastňovacím úřadům návrhy na ručně omezení vlastnického práva k Dotčeným nemovitým věcem.
- Sjednával podmínky a podával návrhy, žádosti a uzavíral smlouvy (dohody) vztahující se ke zvláštnímu užívání pozemních komunikací a užívání veřejných prostranství a k účelu uvedenému v odstavci 2, přijímal písemnosti.
- Podával návrhy, žádosti a činil další právní jednání a jiné úkony v příslušných řízeních dle slavnostně – právních předpisů a dalších souvisejících právních předpisů k umístění, odstranění, změně a realizaci Staveb a jejich kolaudaci (zejména ohlášení, územní řízení, stavební řízení, kolaudační řízení, popř. opatření kolaudačního souhlasu nebo oznámení záměru započít s užíváním) a k danému účelu zajišťoval veškeré potřebné podpisy a k účelu uvedenému v odstavci 2, přijímal písemnosti, dále též za zmocnitele, jako stavebníka, plnil oznamovací povinnost vůči Archeologickému ústavu ČR, popř. jiné oprávněné organizaci ve smyslu ustanovení § 22 odst. 2 zákona č. 20/1987 Sb., o státní památkové péči, ve znění pozdějších předpisů.

Dále pak, aby zajišťoval poskytování finančních náhrad vlastníkům Dotčených nemovitých věcí ve výši a za podmínek sjednaných ve smlouvách a dohodách, uzavřených v rámci účelu daného

tímto zmocněním. Co se týče poskytování náhrad, tak tyto náhrady je zmocněnec oprávněn závazně za zmocnitele platně sjednávat pouze písemnou formou.

V souvislosti s předmětem zmocnění, uvedeným výše v odstavci 2. pod písm. c), d), v odstavci 3. a v odstavci 4. je zmocněnec oprávněn za zmocnitele činit před příslušnými orgány, a) v úvahu přicházejícími subjekty, veškerá právní jednání a jiné úkony, tj. zejména činit a podávat zákonem stanovené návrhy a podání, brát tyto návrhy a podání zpět, podávat opravné prostředky proti rozhodnutím o těchto návrzích a podáních, jakož se jich i vzdávat či je brát zpět.

- Zmocnětel opravňuje zmocněnce dále udělovat k účelu, za podmínek a v rozsahu danému tímto zmocněním též substituční zmocnění jiným osobám.
- Zmocnětel si pro platné uzavírání veškerých smluvních závazkových vztahů zmocněncem za zmocnitele dle tohoto zmocnění, jakož i pro jiná jím činěná právní jednání a stejně tak pro činění změn těchto smluvních závazkových vztahů a) právních jednání v rámci tohoto zmocnění, rovněž v případech kdy to výslovně není stanoveno zákonem, výhradně vymítá písemnou či jinou zákonem vyžadovanou formu, je-li zákonem vyžadována forma písemná, s vyloučením možnosti změn smluvních závazkových vztahů a) právních jednání k účelu danému tímto zmocněním v jiné než písemné či jiné zákonem vyžadované formě, je-li zákonem vyžadována forma písemná.

Touto plnou mocí se nahrazují a ruší veškeré doposud vydané plné moci výše uvedenému zmocněnci, a to dnem, který předchází prvnímu dni období, na které je tato plná moc vydána.

Tato plná moc je vydána na dobu určitou, a to na období od 28.7.2022 do 28.7.2024

V Praze dne 25.07.2022

Zmocnětel:
ČEZ Distribuce, a.

Ing. [REDACTED]
předs

Zmocněnec plnou moc ve výše uvedeném rozsahu přijímá

V Libušíně dne 30.7.2022

Zmocněnec:
UNGERER s.r.o.

[REDACTED]
(jméno, příjmení, funkce)

Ověření - legalizace

Ověřuji, že:

1) pod pořadovým číslem 1GYAB7T uznala přede mnou podpis na této listině za vlastní níže



2) pod pořadovým číslem 1GYADV9 uznala přede mnou podpis na této listině za vlastní níže



Praha 1, dne 24.08.2022

Mgr. M. [REDACTED] AŠOVÁ
notářská tajemnice
pověřená notářem



VÝKAZ DOSAVADNÍHO A NOVÉHO STAVU ÚDAJŮ KATASTRU NEMOVITOSTÍ

Dosavadní stav				Nový stav										
Označení pozemku parc. číseln.	Výměra parcely		Druh pozemku Způsob využití	Označení pozemku parc. číseln.	Výměra parcely		Druh pozemku Způsob využití	Typ stavby Způsob využití	Způsob určení výměry	Porovnání se stavem evidence právních vztahů				
	ha	m ²			ha	m ²				Díl přechází z pozemku označeného v katastru nemovitostí	dřívejší poz. evidenci	Číslo listu vlističtí/	Výměra dílu	
											ha	m ²		
6278/1										6278/1			10001	
6298										6298			10001	
6299/1										6299/1			18258	
6305/1										6305/1			13823	
6305/7										6305/7			13661	
6306										6306			10001	
6310/18										6310/18			21127	

Oprávněný : dle listin
Druh věcného břemene : dle listin

Seznam souřadnic (S-JTSK)

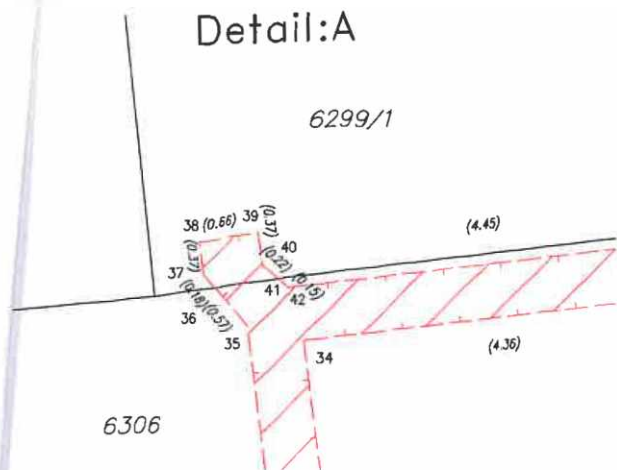
Seznam souřadnic (S-JTSK)

Č. bodu	Souřadnice pro zápis do KN			Poznámka	Č. bodu	Souřadnice pro zápis do KN			Poznámka
	Y	X	kód kv.			Y	X	kód kv.	
1	764808.85	1032682.61	3		21	764810.51	1032708.17	3	
2	764809.40	1032682.59	3		22	764810.49	1032708.93	3	
3	764809.39	1032682.22	3		23	764810.45	1032709.31	3	
4	764807.84	1032682.26	3		24	764811.09	1032709.38	3	
5	764807.85	1032682.63	3		25	764811.13	1032708.98	3	
6	764808.23	1032682.62	3		26	764799.61	1032706.76	3	
7	764807.95	1032683.92	3		27	764799.63	1032707.36	3	
8	764808.55	1032684.00	3		28	764790.17	1032708.06	3	
9	764808.28	1032687.19	3		29	764790.15	1032708.66	3	
10	764807.68	1032687.25	3		30	764783.31	1032706.68	3	
11	764808.91	1032689.16	3		31	764783.21	1032707.28	3	
12	764808.39	1032689.48	3		32	764776.67	1032705.80	3	
13	764809.97	1032691.00	3		33	764775.99	1032706.32	3	
14	764810.51	1032690.68	3		34	764776.45	1032702.73	3	
15	764811.37	1032693.79	3		35	764777.08	1032702.57	3	
16	764810.77	1032693.87	3		36	764777.44	1032702.13	3	
17	764810.64	1032702.25	3		37	764777.56	1032701.99	3	
18	764811.24	1032702.27	3		38	764777.61	1032701.62	3	
19	764811.13	1032707.61	3		39	764776.96	1032701.53	3	
20	764810.53	1032707.57	3		40	764776.91	1032701.90	3	

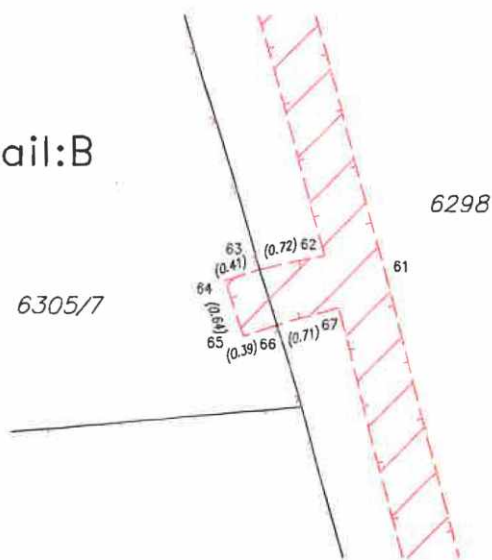
GEOMETRICKÝ PLÁN pro vymezení rozsahu věcného břemene k části pozemku	Geometrický plán ověřil úředně oprávněný zeměměřičský inženýr:		Státnopis ověřil úředně oprávněný zeměměřičský inženýr:	
	Jméno, příjmení: Ladislav Manda		Jméno, příjmení: Ladislav Manda	
	Číslo položky seznamu úředně oprávněných zeměměřičských inženýrů: 2152/2001		Číslo položky seznamu úředně oprávněných zeměměřičských inženýrů: 2152/2001	
	Dne: 24.2.2023 Číslo: 42/2023		Dne: 27.2.2023 Číslo: 1031/2023	
	Náležitostmi a přesností odpovídá právním předpisům.		Tento státnopis odpovídá geometrickému plánu v elektronické podobě uloženému v dokumentaci katastrálního úřadu.	
Vyhotovitel: <i>Ing. Ladislav Manda Josefa Čapka 738 Kladno 272 01</i>	Katastrální úřad souhlasí s očištěním parcel.		Ověření státnopisu geometrického plánu v listinné podobě.	
Číslo plánu: 4883-36/2023	Ing. Michal Kulhánek KÚ pro Středočeský kraj KP Kladno PGP-299/2023-203 2023.02.27 10:19:51 +01'00'			
Okres: Kladno				
Obec: Kladno				
Kat. území: Kladno				
Mopový list: Kladno 5-5/13	Dosaďte nápis vlističtím pozemkům bylo poskytnuto odpovídající seznámění se v listinu a průběhem návrhových nových hranic, které byly označeny předepsaným způsobem.			

Seznam souřadnic (S-JTSK)

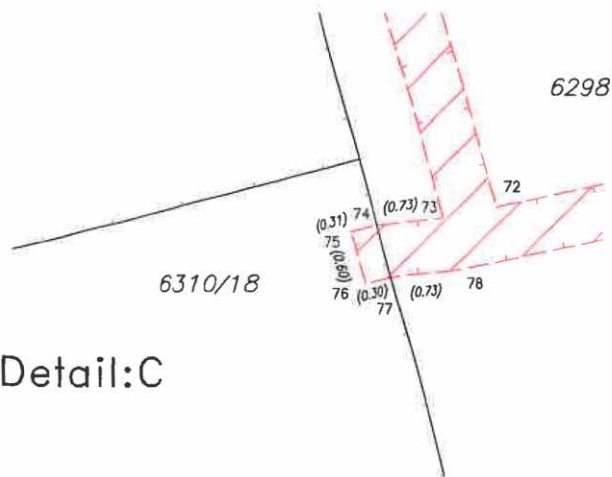
Detail:A



Detail:B



Detail:C



Č. bodu	Souřadnice pro zápis do KN			Poznámka
	Y	X	kód kv.	
41	764776.75	1032702.05	3	
42	764776.64	1032702.15	3	
43	764772.22	1032701.62	3	
44	764772.12	1032702.22	3	
45	764768.48	1032700.79	3	
46	764765.17	1032700.67	3	
47	764758.97	1032697.89	3	
48	764754.30	1032696.27	3	
49	764754.14	1032696.85	3	
50	764743.68	1032693.90	3	
51	764743.23	1032694.42	3	
52	764742.64	1032693.79	3	
53	764737.26	1032693.56	3	
54	764737.16	1032693.79	3	
55	764737.64	1032694.18	3	
56	764736.57	1032696.50	3	
57	764735.60	1032698.63	3	
58	764735.04	1032698.39	3	
59	764733.29	1032703.04	3	
60	764733.87	1032703.22	3	
61	764730.17	1032714.54	3	
62	764730.83	1032714.41	3	
63	764731.53	1032714.57	3	
64	764731.92	1032714.70	3	
65	764731.72	1032715.31	3	
66	764731.35	1032715.18	3	
67	764730.67	1032714.99	3	
68	764728.80	1032722.30	3	
69	764728.22	1032722.14	3	
70	764727.78	1032723.59	3	
71	764728.36	1032723.76	3	
72	764725.72	1032730.76	3	
73	764726.31	1032730.88	3	
74	764727.04	1032730.96	3	
75	764727.34	1032731.04	3	
76	764727.18	1032731.62	3	
77	764726.89	1032731.54	3	
78	764726.16	1032731.47	3	
79	764721.38	1032729.85	3	
80	764721.22	1032730.43	3	
81	764719.84	1032729.95	3	
82	764719.97	1032729.36	3	
83	764717.59	1032728.54	3	
84	764717.41	1032729.12	3	
85	764713.30	1032727.90	3	
86	764713.40	1032727.30	3	
87	764708.25	1032726.95	3	
88	764708.07	1032727.53	3	
89	764706.49	1032726.60	3	
90	764706.91	1032726.16	3	
91	764703.85	1032721.41	3	
92	764703.31	1032721.69	3	
93	764702.22	1032718.75	3	
94	764702.72	1032718.37	3	
95	764693.63	1032711.46	3	
96	764693.33	1032711.98	3	
97	764677.95	1032705.33	3	
98	764678.11	1032704.75	3	
99	764660.78	1032702.44	3	
100	764661.73	1032701.70	3	
101	764660.94	1032699.89	3	
102	764660.39	1032700.12	3	
103	764660.99	1032701.52	3	
104	764660.10	1032702.12	3	
105	764659.94	1032701.93	3	
106	764659.35	1032702.41	3	
107	764659.51	1032702.60	3	
108	764660.10	1032702.95	3	



6299/14

6299/9

6304/4

6304/3

6304/1

6299/2

6299/6

6299/10

6299/1

Detail:A

6306

6305/7

Detail:B

6305/1

6305/2

6305/6

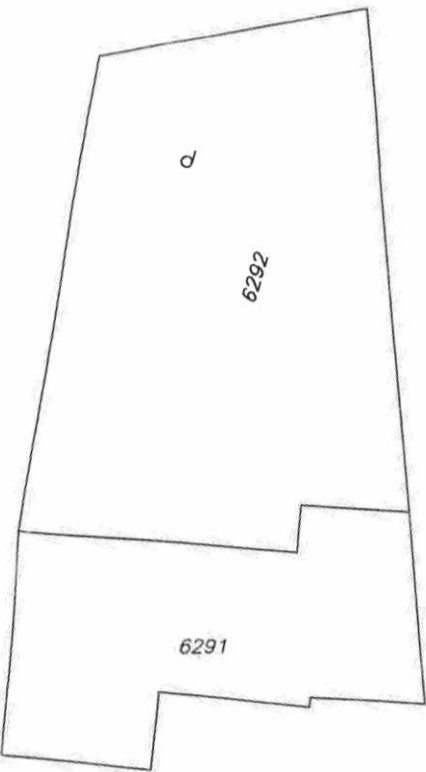
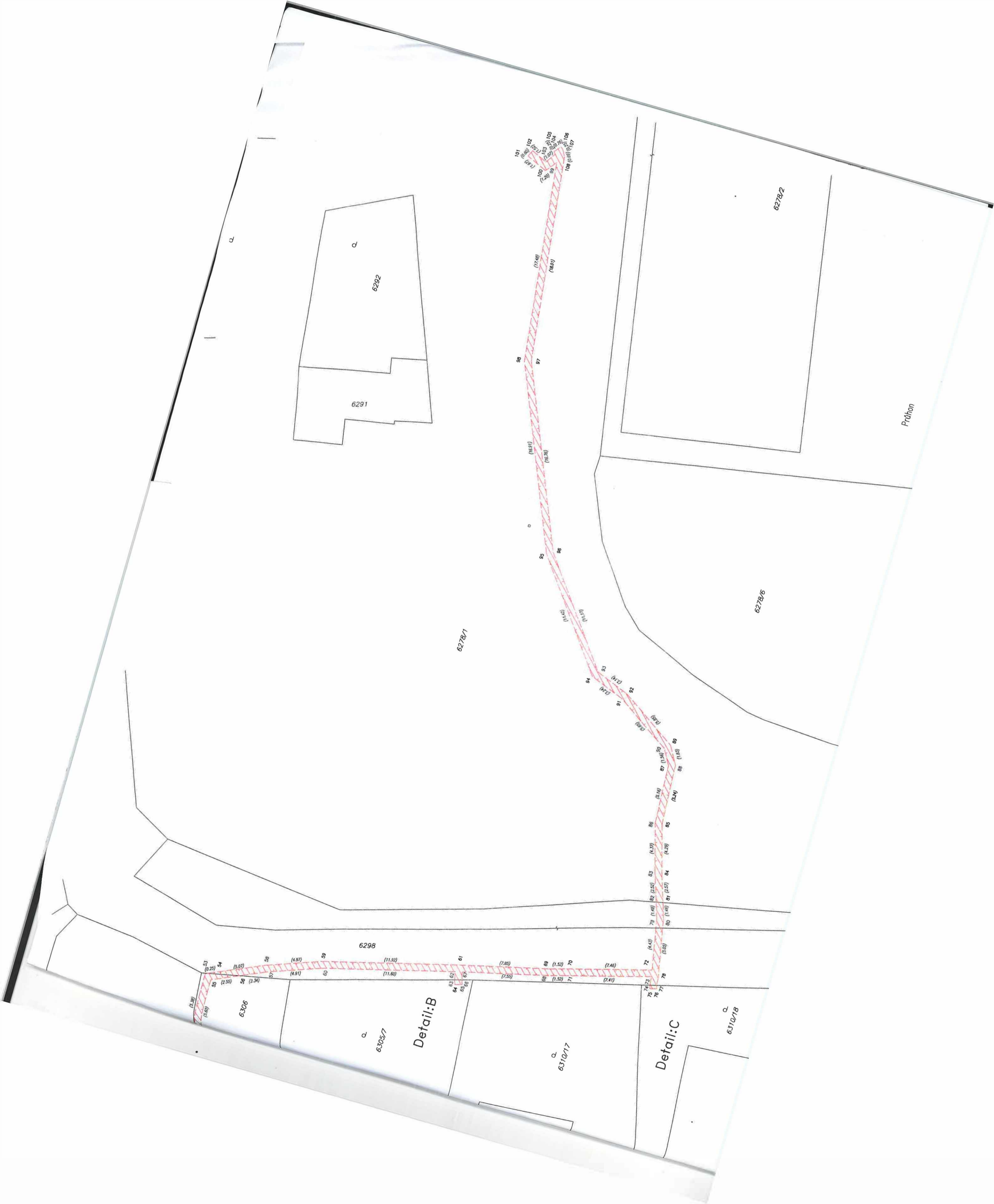
6310/11

6310/17

6308/59

- 1 (1.59)
- 2 (0.35)
- 3 (0.37)
- 4 (0.37)
- 5 (0.37)
- 6 (0.37)
- 7 (0.37)
- 8 (0.37)
- 9 (0.37)
- 10 (0.37)
- 11 (2.21)
- 12 (2.19)
- 13 (2.21)
- 14 (2.21)
- 15 (2.21)
- 16 (2.21)
- 17 (2.21)
- 18 (2.21)
- 19 (2.21)
- 20 (2.21)
- 21 (2.21)
- 22 (2.21)
- 23 (2.21)
- 24 (2.21)
- 25 (2.21)

- 32 (2.21)
- 33 (2.21)
- 34 (4.36)
- 35 (4.36)
- 36 (4.36)
- 37 (4.36)
- 38 (4.36)
- 39 (4.36)
- 40 (4.36)
- 41 (4.36)
- 42 (4.36)
- 43 (7.12)
- 44 (7.12)
- 45 (7.12)
- 46 (7.12)
- 47 (11.67)
- 48 (11.67)
- 49 (11.67)
- 50 (11.67)
- 51 (11.67)
- 52 (11.67)
- 53 (11.67)
- 54 (11.67)
- 55 (11.67)
- 56 (11.67)
- 57 (11.67)
- 58 (11.67)
- 59 (11.67)
- 60 (11.67)
- 61 (11.67)
- 62 (11.67)
- 63 (11.67)
- 64 (11.67)
- 65 (11.67)
- 66 (11.67)
- 67 (11.67)



6278/1

6278/6

6278/2

Prithon

6298

6306

6305/7

6310/17

6310/18

Detail:B

Detail:C

