



LESY ČESKÉ REPUBLIKY, S.P.

SML-00196-2022-149-D01

DODATEK Č. 1
KE SMLouvĚ O NÁJMU HONITBY Tvořihráz
CZ6220209071 ze dne 23.5.2022

Lesy České republiky, s.p.

se sídlem Přemyslova 1106/19, Nový Hradec Králové, 500 08 Hradec Králové

IČO: 421 96 451

DIČ: CZ42196451

zapsaný v obchodním rejstříku vedeném Krajským soudem v Hradci Králové, oddíl AXII, vložka 540

zastoupený:

l [redacted] Oblastního ředitelství Vysočina,

na základě podpisového řádu

bankovní spojení: Komerční banka, a.s.

číslo účtu: 2792900267/0100

ID DS: e8jcfsn

(dále jako „pronajímatel“) na straně jedné

a

Ing. Luděk Horník

datum narození: [redacted] 1980

s místem bydliště: Radkovice u Hrotovic [redacted]

bankovní spojení: [redacted]

číslo účtu: [redacted] 0

(dále jako „nájemce“) na straně druhé

(pronajímatel a nájemce dále též společně jako „*smluvní strany*“ a každý jednotlivě jako „*smluvní strana*“)

uzavírají níže uvedeného dne, měsíce a roku tento Dodatek č. 1 ke Smlouvě o nájmu honitby Tvořihráz – CZ6220209071 ze dne 23.5.2022 (dále jen „*dodatek*“):

I.

Úvodní ustanovení

1. Smluvní strany uzavřely dne 23.5.2022 Smlouvu o nájmu honitby Tvoříhráz – CZ6220209071, jejímž předmětem je pronájem honitby Tvoříhráz za účelem výkonu práva myslivosti (dále jen „*Smlouva*“).
2. Dne 26.01.2023 vydal Městský úřad Znojmo, odbor životního prostředí, jako věcně a místně příslušný orgán státní správy myslivosti, rozhodnutí č.j. MUZN 17335/2023 o uznání honitby Tvoříhráz – Svatý Hubert, kterým došlo, v důsledku uznání honitby Tvoříhráz – Svatý Hubert, mj. ke změně celkové výměry honitby Tvoříhráz CZ6220209071 z **původní výměry 516 ha na nových 180 ha**. Citované rozhodnutí o uznání honitby Tvoříhráz – Svatý Hubert nabylo právní moci dne 23.02.2023 a vykonatelnost rozhodnutí nastává dnem 31.12.2023. Součástí rozhodnutí je mapový zákres hranic honitby Tvoříhráz – Svatý Hubert, z něhož je patrný nový průběh změněné hranice honitby Tvoříhráz. Kopie citovaného rozhodnutí je jako příloha č. 1 nedílnou součástí tohoto dodatku.
3. Smluvní strany potvrzují, že je jim známá skutečnost, že vzhledem k poklesu výměry honitby Tvoříhráz pod minimální zákonnou výměru tato k 31.12.2024 zaniká. V souladu s čl. XV. odst. 2 písm. b) dnem zániku honitby zaniká i smluvní vztah založený Smlouvou.

II.

Předmět dodatku

1. S odvoláním na shora uvedené rozhodnutí o provedení změny honitby Tvoříhráz se smluvní strany dohodly na změně nájemního vztahu založeného Smlouvou, a to konkrétně **na změně celkové výměry předmětu nájmu** (honitby Tvoříhráz) **a změně výše nájemného** za pronájem honitby Tvoříhráz.
2. V souladu s čl. III. odst. 1 Smlouvy se v případě změny výměry honitby rozhodnutím o změně honitby nové nájemné vypočte jako součin jednotkového nájemného a aktuálně platné výměry honitby plynoucí z rozhodnutí o změně honitby:
 Jednotkové nájemné (pro rok 2023)641,67 Kč
 Nová výměra honitby180 ha
Nová výše ročního nájemného 115 501 Kč.
 Ke změně výše nájemného dojde vždy k 1. dni kalendářního měsíce následujícího po nabytí právní moci rozhodnutí o změně honitby, jímž došlo ke změně výměry honitby nebo ke dni účinnosti změny, má-li k ní dojít až po právní moci uvedeného rozhodnutí. **Ke změně výše nájemného tedy dojde k 31.12.2023.** Touto změnou výše nájemného není nikterak dotčena platnost inflační doložky zakotvené v čl. IV. Smlouvy. Uvedená nová výše ročního nájemného tak bude s účinností od 1.1.2024 valorizována dle dohodnutých pravidel.

3. Smluvní strany shodně konstatují, že tímto dodatkem:

➤ **se mění čl. I. odst. 2 Smlouvy**, jak následuje:

Určený majetek státu podle odstavce 1 tohoto článku smlouvy zahrnuje též pozemky, které jsou honebními pozemky podle zákona o myslivosti, a byly rozhodnutím Městského úřadu Znojmo, č.j. Mysl 1733/206/03-Sem ze dne 18. března 2003, které nabylo právní moci dne 27. března 2003, uznány jako honitba Tvořihráz (dále jen „**honitba**“). Rozhodnutím Městského úřadu Znojmo č.j. MUZN 17335/2023 ze dne 26.01.2023, které nabylo právní moci dnem 23.02.2023, a vykonatelnosti dnem 31.12.2023, bylo rozhodnuto o změně hranic honitby. Všechna citovaná správní rozhodnutí jsou jako Příloha č. 1 nedílnou součástí této smlouvy.

➤ **se mění čl. I. odst. 3 Smlouvy**, jak následuje:

Hranice honitby Tvořihráz, jejíž celková výměra činí **180 ha** jsou patrné z jejich popisu, který je součástí rozhodnutí o uznání honitby a rozhodnutí o změně honitby podle odstavce 2 tohoto článku smlouvy.

➤ **se mění čl. III. odst. 1, první věta Smlouvy**, jak následuje:

Roční nájemné za pronájem honitby bylo dohodou smluvních stran stanoveno ve výši **115 501 Kč** za honitbu. Nájemné za honitbu je stanoveno jako součin ceny za 1 ha honitby (jednotkové nájemné) a výměry honitby uvedené v rozhodnutí o uznání honitby, případně změněné rozhodnutím o změně honitby. K 31.12.2023 činí výměra honitby 180 ha a jednotkové nájemné bylo dohodou smluvních stran stanoveno ve výši 641,67 Kč za 1 ha honitby. V případě změny výměry honitby rozhodnutím o změně honitby nebo rozhodnutím o uznání nehonebních pozemků, se nové nájemné vypočte jako součin ceny za 1 ha (podíl stávajícího ročního nájemného a původní výměry) a aktuálně platné výměry honitby plynoucí z rozhodnutí o změně honitby. Ke změně výše nájemného dojde vždy k 1. dni kalendářního měsíce následujícího po nabytí právní moci rozhodnutí o změně honitby, jímž došlo ke změně výměry honitby nebo ke dni účinnosti změny, má-li k ní dojít až po právní moci uvedeného rozhodnutí. K takto dohodnuté částce nájemného bude účtována daň z přidané hodnoty ve výši dle příslušného právního předpisu, vznikla-li povinnost k její úhradě.

➤ Příloha č. 1 dodatku **doplňuje přílohu č. 1 Smlouvy** a stává se tak její nedílnou součástí.

III.**Závěrečná ustanovení**

1. Pokud není v tomto dodatku ujednáno jinak, řídí se vztahy mezi smluvními stranami právním řádem České republiky, zejména občanským zákoníkem, zákonem o myslivosti a právními předpisy souvisejícími.
2. Ostatní ujednání Smlouvy tímto dodatkem nedotčená zůstávají v původním znění v platnosti.
3. Tento dodatek nabývá platnosti dnem jeho podpisu oběma smluvními stranami. Pokud tento dodatek podléhá povinnosti uveřejnění dle zákona č. 340/2015 Sb., o zvláštních podmínkách účinnosti některých smluv, uveřejňování těchto smluv a o registru smluv (zákon o registru smluv), ve znění pozdějších předpisů, nabývá účinnosti dnem jeho uveřejnění v souladu se zmíněným zákonem, nejdříve však dnem 31.12.2023; smluvní strany pro tyto případy vyjadřují svůj souhlas s uveřejněním celého znění dodatku včetně metadat, a to v rozsahu a způsobem stanoveným zákonem. V ostatních případech tento dodatek nabývá účinnosti dnem jeho podpisu oběma smluvními stranami, nejdříve však dnem 31.12.2023.
4. Dodatek se uzavírá v listinné podobě a je vyhotoven v počtu pěti stejnopisů, z nichž pronajímatel obdrží tři stejnopisy, nájemce obdrží jeden stejnopis a jeden stejnopis bude adresován Městskému úřadu Znojmo.
5. Nedílnou součástí tohoto dodatku jsou tyto přílohy:
Příloha č. 1 – Rozhodnutí o provedení změny honitby č.j. MUZN 17335/2023

V Jihlavě, dne 21-12-2023

V Radonicích, dne 22.12.2023

Za pronajímatele:

Za nájemce:

ř. [redacted] Oblastního ředitelství Vysočina
Lesy České republiky, s.p.

Ing. Luděk Horník

MĚSTSKÝ ÚŘAD ZNOJMO
Odbor životního prostředí

nám. Armády 1213/8, P.O.BOX 36, 669 01 Znojmo 1

Spisová značka: SMUZN 46215/2022 ŽP/Sem

Číslo jednací: MUZN 17335/2023

Oprávn

Telefon

E-mail:

Ve Znojmě dne 26.1.2023

ROZHODNUTÍ

Městský úřad Znojmo, odbor životního prostředí, jako orgán státní správy myslivosti příslušný podle ustanovení § 61 odst. 1 písm. c) a § 66 zákona č. 128/2000 Sb. o obcích, v platném znění a podle ustanovení § 60 zákona č. 449/2001 Sb., o myslivosti ve znění pozdějších předpisů (dále jen zákon o myslivosti,) rozhodl v souladu s ustanovením § 67 - § 69 zákona č. 500/2004 Sb., správní řád, ve znění pozdějších předpisů (dále jen spr.ř.) a § 17,18, 29, 30, 31 odst.4 a souvisejících zákona o myslivosti takto :

1.

Uznává honební pozemky níže uvedené výměry, v k.ú Tvořihráz (772003) a k.ú. Kyjovice (678554) za vlastní honitbu s názvem „Tvořihráz – Svatý Hubert“.

1.1.

Celková výměra: 559 ha, z toho: lesní plochy 471 ha, zemědělské plochy 86 ha, vodní plochy 0 ha a ostatní plochy 2 ha.

Honitbu tvoří honební pozemky:

1.1.1.

vlastní - viz. výpis z KN pro LV 322 k.ú. Kyjovice a LV 694 pro k.ú. Tvořihráz s výměrou 541 ha

1.1.2.

vlastníků navržených k přiřazení na základě uzavřených dohod - viz. dohody o přiřazení honebních pozemků k vlastní honitbě s výměrou 0 ha

1.1.3.

vlastníků navržených k přiřazení k vlastní honitbě - viz. seznam vlast. honebních pozemků navržených k přiřazení s uvedením důvodu tohoto přiřazení s výměrou 0 ha

1.1.4.

vlastníků navržených k přiřazení na základě uzavřených dohod k vlastní honitbě - viz. dohody ve smyslu ustanovení § 18 odst. 4 zákona o myslivosti, o vzájemné výměně honebních pozemků sousedních honebních společenstev s výměrou 18 ha

2.

Držitelem vlastní honitby s názvem „Tvořihráz – Svatý Hubert“ je Klášter dominikánů Znojmo, IČ 68731213, Dolní Česká 312/3, 669 02 Znojmo

3.

Mapový zakres hranic honitby a slovní popis hranice honitby, jako součást tohoto rozhodnutí, je přílohou tohoto rozhodnutí.

4.

Minimální a normované stavy zvěře pro dotčenou honitbu, jako součást tohoto rozhodnutí, jsou přílohami tohoto rozhodnutí.

5.

Na základě změny honiteb vyvolaných uznáním nové vlastní honitby s názvem „Tvoříhráz – Svatý Hubert“ a výměnou honebních pozemků v rámci úpravy hranic honiteb, se stanovuje tato nová výměra dotčených honiteb:

5.1.

Honitba Kyjovice – Tvoříhráz (CZ6220110001)

celková výměra: **810 ha**, z toho: lesní plochy: 101 ha, zemědělské plochy: 686 ha, vodní plochy: 13 ha a ostatní plochy: 6 ha

5.2.

Honitba Tvoříhráz – Výrovce (CZ6220110017)

celková výměra: **793 ha**, z toho: lesní plochy: 81 ha, zemědělské plochy: 657 ha, vodní plochy: 36 ha a ostatní plochy: 19 ha

5.3.

Honitba Purkrábka (CZ6220206070)

celková výměra: **723 ha**, z toho: lesní plochy: 716 ha, zemědělské plochy: 2 ha, vodní plochy: 1 ha a ostatní plochy: 4 ha

5.4.

Honitba Tvoříhráz (CZ6220209071)

celková výměra: **180 ha**, z toho: lesní plochy: 171 ha, zemědělské plochy: 6 ha, vodní plochy: 0 ha a ostatní plochy: 3 ha

6.

Vzhledem k poklesu výměry honitby pod minimální výměru, v důsledku změny vlastnického práva k honebním pozemkům, zaniká honitba s názvem Tvoříhráz (CZ6220209071) k 31. prosinci roku následujícího po roce, v němž k poklesu došlo - § 31 odst. 6, písm. c) zákona o myslivosti, tj. k 31.12.2024.

7.

Změna honitby vyplývající ze změn vlastnictví honebních pozemků, o kterou požádá vlastník honebních pozemků, spočívající v uznání nové vlastní honitby s názvem „Tvoříhráz – Svatý Hubert“ bude provedena ke dni 31. prosince roku následujícího po roce, v němž vlastník o úpravu požádal (12/2022), tj. ke dni 31.12.2023.

Účastníci řízení (§27 odst.1, správního řádu):

- Klášter dominikánů Znojmo, IČ 68731213, Dolní Česká 3, 669 02 Znojmo (dále jen „žadatel“)
- Honební společenstvo Tvoříhráz – Výrovce, IČ 71165878, Tvoříhráz 113, 671 34 Horní Dunajovice
- Honební společenstvo Kyjovice – Tvoříhráz, IČ 75032716, Těšetice 135, 671 61 Prosiměřice
- ČR - Lesy České republiky, s.p., IČO 42196451, Přemyslova 1106/19, 500 08 Hradec Králové, Lesní správa Znojmo, Pivovarská 3159/1, 669 02 Znojmo

Účastníci řízení (§27 odst.2, správního řádu):

- [redacted] Horní Dunajovice
- [redacted], Radkovice u Hrotovic [redacted]
- Myslivecký spolek Špičák Kyjovice, IČ 26590981, Tvoříhráz 171, 671 34 Horní Dunajovice
- Myslivecký spolek Tvoříhráz – Výrovce, IČ 45670897, Výrovce 81, 671 34 Horní Dunajovice

Odůvodnění

Městský úřad Znojmo, odbor životního prostředí (dále jen MěÚ Znojmo OŽP) obdržel dne 16.12.2022 „žádost o vydání rozhodnutí o uznání vlastní honitby s názvem „Tvořihráz – Svatý Hubert“. Žádost je podána vlastníkem pozemků Klášter dominikánu Znojmo, IČ 68731213, Dolní Česká 312/3, 669 02 Znojmo (dále jen „žadatel“).

Podklady pro vydání předmětného rozhodnutí, které tvoří v dané věci spis SMUZN 46215/2022 ŽP/Sem, jsou listiny níže uvedené a doručené žadatelem spolu s žádostí.

- žádost č. j. MUZN 219595/2022 doručena dne 16.12.2022
- výčet souvisejících honebních pozemků ve vlastnictví navrhovatele
- mapový zákres hranic honitby
- výčet dalších honebních pozemků jiných vlastníků navržených na přičlenění s uvedením důvodu přičlenění
- návrh plánovaných druhů zvěře a jejich minimální a normované stavy
- dohody o společné hranici sousedních honiteb Tvořihráz – Výrovice, Kyjovice – Tvořihráz a Purkrábka
- slovní popis hranic honitby
- výpis z LV 322 pro k.ú. Kyjovice (678554)
- výpis z LV 694 pro k.ú. Tvořihráz (772003)
- výpis z Rejstříku evidovaných právnických osob pro Klášter dominikánů Znojmo
- doklad o zřízení organizační složky státu Státní pozemkový úřad ze dne 8.1.2013, č.j. 998/2013-MZE-12151
- rozhodnutí MěÚ Znojmo č.j. Mysl 1733/206/03-Sem ze dne 18.3.2003 o uznání vlastní honitby s názvem Tvořihráz
- rozhodnutí MěÚ Znojmo č.j. Mysl 1732/206/03-Sem ze dne 20.3.2003 o uznání vlastní honitby s názvem Purkrábka
- rozhodnutí MěÚ Znojmo č.j. Mysl 1422/206/02-Sem ze dne 1.11.2002 o uznání společenstevní honitby s názvem Kyjovice – Tvořihráz
- rozhodnutí MěÚ Znojmo č.j. Mysl 1645/206/03-Sem ze dne 5.2.2003 o uznání společenstevní honitby s názvem Tvořihráz - Výrovice

Výše uvedený žadatel žádá o uznání vlastní honitby s názvem „Tvořihráz – Svatý Hubert“ ve smyslu ustanovení § 31 odst. 4 zákona o myslivosti, ve znění pozdějších předpisů. Dnem podání žádosti bylo zahájeno správní řízení.

MěÚ Znojmo OŽP, jako příslušný orgán obce s rozšířenou působností podle § 61 odst. 1 písm. c) a § 66 zákona č. 128/2000 Sb., o obcích, v platném znění, orgán státní správy myslivosti vykonávající státní správu dle § 60 zákona o myslivosti a § 10 a 11 správního řádu, oznámil dne 21.12.2022 pod č.j. MUZN 222124/2022, v souladu s ust. § 47 správního řádu **zahájení správního řízení a shromáždění podkladů pro vydání rozhodnutí**. Toto oznámení bylo doručeno účastníkům řízení dne 29.12.2022 (poslednímu účastníkovi řízení). K předmětnému řízení, se žádný z účastníků řízení, ve stanovené lhůtě do doby vydání tohoto rozhodnutí nevyjádřil.

Zákonným předpokladem pro provedení změny honitby ve smyslu ustanovení § 31 odst. 4 zákona o myslivosti je tedy změna vlastnictví honebních pozemků. Zákon o myslivosti č. 449/2001 Sb., který nabyl účinnosti 1.7.2002 stanovil povinnost osobám, kterým byla honitba uznána podle předchozí právní úpravy, povinnost podat do 31.12.2002 orgánu státní správy myslivosti návrh na uvedení honitby do souladu se zákonem o myslivosti, jinak honitba zaniká k 31.3.2003. Datum 1.4.2003 tak lze považovat za datum rozhodné pro posouzení změny vlastnictví honebního pozemku. Stejně je tedy nahlíženo i na honitby, které k rozhodnému datu byly uznány jako honitby nové, podle stávající právní úpravy.

Klášteř dominikánů Znojmo, IČ 68731213, se sídlem Dolní Česká 312/3, 669 02 Znojmo, byl zapsán na základě žádosti České dominikánské provincie, IČ 00408379, Ministerstvem kultury ČR, do Rejstříku evidovaných právnických osob dne 1.1.1994, pod evidenčním číslem 8/2-18-003/1994.

Klášteřu dominikánů Znojmo, IČ 68731213, se sídlem Dolní Česká 312/3, 669 02 Znojmo, jako oprávněné osobě ve smyslu ustanovení § 3 zákona č. 428/2012 Sb. o majetkovém vyrovnání s církvemi a náboženskými společnostmi, byly vydány zemědělské nemovitosti (§ 2, odst. b zák.č. 428/2012 Sb.). Uvedené zemědělské nemovitosti, tzn. obecně pozemky zemědělského půdního fondu a pozemky určené k plnění funkcí lesa, jsou zapsány na listu vlastnickém 694 pro k.ú. Tvořihráz (772003) a listu vlastnickém 322 pro k.ú. Kyjovice (678554). Součástí sbírky listin u jednotlivých listů vlastnictví jsou i rozhodnutí Státního pozemkového úřadu o schválení dohody o vydání zemědělské nemovitosti ve smyslu ustanovení § 9 odst. 3 zák.č. 428/2012 Sb. a rozhodnutí o vydání zemědělské nemovitosti ve smyslu ustanovení § 9 odst. 6 zák.č. 428/2012 Sb.. Vydáním zemědělských nemovitostí (§ 2 odst. b zák.č. 428/2012 Sb.), ve smyslu zákona o majetkovém vyrovnání s církvemi a náboženskými společnostmi, je tak splněna podmínka, pro možnost podání žádosti o změnu honitby, vyplývající ze změn vlastnictví honebních pozemků a tedy i pro možnost podání žádosti o uznání vlastní honitby na honebních pozemcích žadatele. K vydání těchto pozemků ve smyslu zák. č. 428/2012 Sb. o majetkovém vyrovnání s církvemi a náboženskými společnostmi došlo v rozmezí roku 2014 – 2020, což je i datum změny vlastnického práva, tedy po 1.4.2003.

Na základě změny honiteb, vyvolaných uznáním nové vlastní honitby s názvem „Tvořihráz – Svatý Hubert“ a výměnou honebních pozemku v rámci úpravy hranic honiteb, se tedy mění výměry sousedních změnou dotčených honiteb. Ve výroku tohoto rozhodnutí se stanovují nové výměry těchto honiteb. Přílohami podané žádosti žadatele byly i 3 samostatné dohody o společné hranici s honitbou Tvořihráz – Výrovce (CZ6220110017), Kyjovice - Tvořihráz (6220110001) a Purkrábka (CZ6220206070). Všechny shodně podepsané účastníky dohody dne 14.12.2022. Na základě uzavřených dohod o společné hranici vycházející z návrhu na uznání nové vlastní honitby s názvem „Tvořihráz – Svatý Hubert“, předložil žadatel slovní popis hranice honitby, který je nedílnou přílohou tohoto rozhodnutí. Další přílohou žádosti o uznání vlastní honitby s názvem „Tvořihráz – Svatý Hubert“ je návrh plánovaných druhů zvěře a jejich minimální a normované stavy. Návrh je zpracován ve smyslu vyhlášky č. 491/2002 Sb. o způsobu stanovení minimálních a normovaných stavů zvěře a o zařazení honiteb nebo jejich částí do jakostních tříd a je nedílnou součástí příloh tohoto rozhodnutí. Změny a přepočty minimálních a normovaných stavů u honiteb dotčených tímto rozhodnutím, tj. u honiteb kde dochází ke změně výměry budou uskutečněny k 1.1.2024.

Honební pozemky vlastníků honebních pozemků navržených k přičlenění na základě uzavřených dohod k vlastní honitbě - viz. dohody o vzájemné výměně honebních pozemků sousedních honebních společenstev s výměrou 18 ha, jsou pozemky přičleňované ve smyslu ustanovení § 18 odst. 4 zákona o myslivosti.

V důsledku poklesu výměry původní honitby s názvem Tvořihráz (CZ6220209071), pod minimální výměru v důsledku změny vlastnického práva k honebním pozemkům, tj. uznáním nové honitby s názvem „Tvořihráz – Svatý Hubert“, zaniká honitba s názvem Tvořihráz (CZ6220209071) k 31. prosinci roku následujícího po roce, v němž k poklesu došlo - § 31 odst. 6, písm. c) zákona o myslivosti.


Překážkou tohoto řízení není a nemůže být ani platná nájemní smlouva, která zanikne ve smyslu ustanovení § 33 odst. 6 zákona o myslivosti současně se zánikem honitby. Případné vyrovnání rozdílů v hodnotě mysliveckých zařízení existujících v honitbě při vzniku a zániku smlouvy je řešeno § 33 odst. 5 zákona o myslivosti a není předmětem tohoto řízení o uznání honitby.

Nájemce honitby má postavení účastníka řízení ve smyslu ustanovení § 27 odst. 2 správního řádu, neboť je dotčen tímto rozhodnutím na svých právech a povinnostech pouze ve smyslu výše uvedeného nájemní smlouvy.

Na základě výše popsaných skutečností Městský úřad Znojmo, odbor životního prostředí věc posoudil, zhodnotil všechny jemu známé a dostupné skutečnosti a se zřetelem na okolnosti daného případu, jakož i toho, aby při rozhodování skutkově shodných nebo podobných případů nevznikaly nedůvodné rozdíly, rozhodl tak, jak je uvedeno ve výroku tohoto rozhodnutí.

Poučení účastníků

Proti tomuto rozhodnutí se mohou účastníci řízení (§ 27 odst. 1, 2 a 3 spr.ř.) odvolat v souladu s ustanovením § 81 spr.ř. do 15-ti dnů ode dne jeho doručení (§ 83 odst. 1 spr.ř.) ke Krajskému úřadu Jihomoravského kraje, a to podáním učiněným u správního orgánu, který rozhodnutí vydal. Odvoláním lze napadnout výrokovou část rozhodnutí, jednotlivý výrok nebo jeho vedlejší ustanovení. Odvolání jen proti odůvodnění rozhodnutí je nepřipustné. Odvolání musí mít dále náležitosti „podání“ (§37 spr.ř.) a musí obsahovat údaje o tom, proti kterému rozhodnutí směřuje, v jakém rozsahu ho napadá a v čem je spatřován rozpor s právními předpisy nebo nesprávnost rozhodnutí nebo řízení, jemuž předcházelo. Odvolání se podává s potřebným počtem stejnopisů tak, aby jeden stejnopis zůstal správnímu orgánu a aby každý účastník dostal jeden stejnopis. Nepodává-li účastník řízení dostatečný počet stejnopisů, vyhotoví je správní orgán na náklady tohoto účastníka. Podle ustanovení § 85 odst. 1 spr.ř. má podané a přípustné odvolání odkladný účinek.




Městského úřadu Znojmo

Rozdělovník:

Do vlastních rukou - účastníci řízení (§27 odst.1, správního řádu):

- Klášter dominikánů Znojmo, IČ 68731213, Dolní Česká 3, 669 02 Znojmo (dále jen „žadatel“)
- Honební společenstvo Tvořihráz – Výrovce, IČ 71165878, Tvořihráz 113, 671 34 Horní Dunajovice
- Honební společenstvo Kyjovice – Tvořihráz, IČ 75032716, Těšetice 135, 671 61 Prosiměřice
- ČR - Lesy České republiky, s.p., IČO 42196451, Přemyslova 1106/19, 500 08 Hradec Králové, Lesní správa Znojmo, Pivovarská 3159/1, 669 02 Znojmo

Do vlastních rukou - účastníci řízení (§27 odst.2, správního řádu):

-  Horní Dunajovice
- Ing. Luděk Horník, Radkovice u Hrotovic 
- Myslivecký spolek Špičák Kyjovice, IČ 26590981, Tvořihráz 171, 671 34 Horní Dunajovice
- Myslivecký spolek Tvořihráz – Výrovce, IČ 45670897, Výrovce 81, 671 34 Horní Dunajovice

Na vědomí:

- ÚHÚL Brandýs nad Labem – po nabytí právní moci

Přílohy:

1. mapový zakres hranice honitby
2. tabulky se stanovením minimálních a normovaných stavů zvěře
3. slovní popisy hranice honitby

Vypraveno dne: 27.1.2023

Návrh minimálních a normovaných stavů spárkaté zvěře a zařazení honitby do jakostních tříd.

Honitba, držitel honitby: "Tvořihráz - Sv. Hubert" ,

Klášteř dominikánů Znojmo, Dolní Česká 31/3, 66902 Znojmo, IČ: 68731213.

Druh zvěře	srnec obecný	jelen evropský	muflon	prase divoké
Výměra souvisejících lesních pozemků (ha)	471			
Výměra polní části (ha)	88			
Průměrná nadmořská výška (m)		250		
Přírodní podmínky - jakostní třídy	lesního celku kód 1)	L 2)		
spárkaté zvěře	polní části kód 2)	K		
Výsledná jakostní třída za honitbu		I.		
Koeficient očekávané produkce (KOP)- u zvěře srnčí se uvede průměr	1,0			
Minimální stav (MS)	lesního celku	25		
na 1000 ha, dle § 5 vyhl.	polní části	10		
Minimální stav (MS)	lesního celku	12		
po přepočtu na výměru honitby	polní části	x		
Minimální stav za honitbu - celkem	12			
Normovaný stav (NS)	lesního celku	122		
na 1000 ha, příloha č.2 vyhl.	polní části	x		
Normovaný stav (NS)	lesního celku	57		
po přepočtu na výměru honitby	polní části	x		
Normovaný stav za honitbu - celkem	57			
Souhrnný počet spárkaté zvěře podle jakostní třídy honitby na 1000 ha příloha č. 2 vyhlášky		39		
Souhrnný počet spárkaté zvěře po přepočtu na výměru honitby		18		
Přepočtený NS zvěře na jednotku spárkaté zvěře dle jednotlivých druhů zvěře	72	x		
Návrh NS pro honitbu - celkem	72	x	x	
Z normovaných a minimálních stavů procento dospělé zvěře a mláďat ve vztahu ke KOP § 4 odst. 5 písm. a) (%)	samčí	37		
	samičí	37		
	mláďata	26		
	celkem	100%		
Zastoupení z NS dospělé zvěře a mláďat ve vztahu ke KOP v kusech	samčí	27		
	samičí	27		
	mláďata	18		
	celkem	72		
Zastoupení z MS dospělé zvěře a mláďat ve vztahu ke KOP v kusech	samčí	5		
	samičí	5		
	mláďata	2		
	celkem	12		
Procentické zastoupení věkových tříd dospělých samců u MS a NS (shodné pro MS a NS) - § 4 odst. 5 písm.b) (%)	I. v.t.	41		
	II. v.t.	24		
	III. v.t.	35		
	celkem			
Zastoupení věkových tříd dospělých samců u MS v kusech	I. v.t.	2		
	II. v.t.	1		
	III. v.t.	2		
	celkem	5		
Zastoupení věkových tříd dospělých samců u NS v kusech	I. v.t.	11		
	II. v.t.	7		
	III. v.t.	9		
	celkem	27		

Zpracoval:

Razítko a podpis

Ve Znojmě dne

Legenda:

MS minimální stav

NS normovaný stav

KOP koeficient očekávané produkce

Kódy 1)

L 1 - 10 kód přírodních podmínek lesního celku honitby u spárkaté zvěře

Kódy 2)

K (kukuřičná) charakteristika zemědělského využití pozemků polní části honitby - zeměděl. oblast

Ř (řepařská) charakteristika zemědělského využití pozemků polní části honitby - zeměděl. oblast

O (obilnářská) charakteristika zemědělského využití pozemků polní části honitby - zeměděl. oblast

B (bramborářská) charakteristika zemědělského využití pozemků polní části honitby - zeměděl. oblast

P (pícninářská) charakteristika zemědělského využití pozemků polní části honitby - zeměděl. oblast

Kódy 3)

Pz 1) až Pz 4) kódy přírodních podmínek polní části honitby pro zajíce polního a bažanta obecného

Lz-1 až Lz-8 kódy přírodních podmínek lesní části honitby pro zajíce polního

Pb a Lb 1 - 4 kódy přírodních podmínek polní a lesní části honitby pro bažanta obecného

Návrh minimálních a normovaných stavů bažanta obecného a zajíce polního a zařazení honitby do jakostních tříd.

Honitba, držitel honitby: "Tvořihráz - Sv. Hubert" , Klášter dominikánů Znojmo, Dolní Česká 312/3, 66902 Znojmo, IČ: 68731213

Druh zvěře		bažant obecný	zajíc polní
Výměra souvisejících lesních pozemků (ha)		471	471
Výměra polní části (ha)		88	88
Průměrná nadmořská výška (m)/ jakostní třída		250 / II.	250 / II.
Přírodní podmínky	lesního celku kód 3)	Lb 3	Lz 3
	polní části kód 3)	Pb 3	Pz 3
Jakostní třídy	lesního celku	II.	II.
	polní části	III.	III.
		II.	II.
Zařazení území	stupnice x	70	
podle biotopového	stupnice y	62	
sítě	skupina dle příslušného čtverce	D	D
Koeficient očekávané produkce (KOP)		0,8	0,6
Minimální stav (MS) na 100 ha		5	5
Minimální stav (MS) po přepočtu na výměru honitby zvěří skutečně využívané (u bažanta obec. jen 250 ha)		12	28
Normovaný stav (NS) na 100 ha		20	17
Normovaný stav (NS) po přepočtu na výměru honitby zvěří skutečně využívané.		50	95
Poměr pohlaví MS zvěře (samci : samiči).		1 : 4	1 : 1
Skutečný počet zvěře v kusech dle poměru pohlaví u MS		2 : 10	XXXXXXXXXX
Poměr pohlaví NS zvěře (samci : samiči)		1 : 4	1 : 1
Počet zvěře v kusech dle poměru pohlaví u NS		10 : 40	XXXXXXXXXX

Zpracoval:
(jméno)

V(e) ..Znojmě..... dne


Příloha č. 6 k žádosti o uznání honitby „Tvoříhráz-Sv.Hubert“
Slovní popis hranic honitby

Klášter dominikánů Znojmo, Dolní Česká 3, 669 02 Znojmo, IČ: 68731213, jako navrhovatel budoucí vlastní honitby s názvem „Tvoříhráz – Svatý Hubert“ předkládá následující slovní popis hranic této honitby:

Popis začíná na silnici Únanov – Tvoříhráz, kde společnou hranicí s **honitbou „Únanov“** (Honitba Honebního společenstva Únanov I., IČ 71191020) tvoří okraj lesa (rozhraní pole-les) směrem ke skládce odpadů až k Únanovskému rybníku („Únanovskému mlýnku“), kde ji nadále již tvoří společná hranice katastrálních území (dále jen k.ú.) obce Únanov a Tvoříhráz. Pak pokračuje po této společné hranici k.ú. až ke korytu potoka Únanovky, které je v k.ú. Tvoříhráz (p.č. 1249 v k.ú. Tvoříhráz). Zde začíná společná hranice s **honitbou Lesů ČR, s.p., Lesní správy Znojmo, s názvem „Purkrábka“**. Ta pokračuje po proudu korytem potoka Únanovky v délce cca 2 600 m až do místa, kde tento tok v k. ú. Tvoříhráz končí. Je to místo na styku hranic k.ú. obcí Kyjovice, Tvoříhráz a Suchohrdly, kde začíná společná hranice s honitbou „**Kyjovice - Tvoříhráz**“. Pokračuje lesním průsekem (přibližovací linkou) vedoucí směrem od potoka Únanovky na asfaltovou lesní komunikaci a je vyznačena také barevnými pruhy na stromech. Po této asfaltové lesní cestě pokračuje cca 120 m a pak odbočuje úvozovou lesní cestou až na křižovatku u tzv. „Pekárkové seče“ (shodně s hranicí k.ú. obcí Kyjovice a Tvoříhráz). Zde odbočuje po asfaltové komunikaci východním směrem po rozhraní pole a lesa Obce Kyjovice v délce cca 500 m až k bodu, kde se hranice katastrálního území stáčí severně do polí. Z tohoto bodu (označeného u obecního lesa sloupkem) pak společná hranice vede šikmo přes pole až na severní roh lesíka s místním názvem „Hájíček“ (p.č. 1631/5). Po jeho severním okraji pokračuje až na asfaltovou zemědělskou komunikaci. Asfaltová zemědělská komunikace tvoří směrem na obec Tvoříhráz společnou hranici honiteb v délce cca 250 m. Zde společná hranice těchto honiteb končí a je označena na levé krajnici sloupkem. Na toto místo navazuje společná hranice s **honitbou „Tvoříhráz - Výrovice“** a pokračuje v přímém západním směru přes pole na horní roh části lesa s názvem „Psáry“. Ve vzdálenosti asi 150 m před tímto rohem lesa jen krátce odbočuje z přímého směru a to jižně v délce asi 80 m a pak se opět otáčí směrem na tento roh lesa. Odtud pak směřuje severně po hranici pozemku p.č. 1621/60 v k.ú. obce Tvoříhráz (bývalá polní cesta) až na silnici-spojující obce Únanov a Tvoříhráz. Pak pokračuje západně, souběžně s touto silnicí, na křižovatku silnic Únanov - Výrovice – Tvoříhráz (místní název „Výrovická křižovatka“). Za touto křižovatkou silnic je společnou hranicí těchto honiteb polní cesta vedoucí do lesa s místním názvem „Ruda“. Na jeho okraji odbočuje doprava severním směrem po rozhraní pole - les (p.č. 1575 v k.ú. obce Tvoříhráz) až do místa, kde se napojí na hranici k. ú. obce Plaveč. Je to místo na okraji lesa, kde tato společná hranice honiteb končí a je označeno sloupkem. Odtud hranice honitby „Tvoříhráz – Svatý Hubert“ pokračuje shodně se společnou hranicí k.ú. obcí Plaveč a Tvoříhráz, která je současně také majetkovou hranicí lesa Kláštera dominikánů Znojmo a Lesů ČR, s.p., až na silnici Únanov – Tvoříhráz, kde tento popis hranic začíná. Tato část hranice honitby je v terénu částečně vyznačena příkopem a hranečníky nebo ji tvoří lesní cesta.

Ve Znojmě dne:

M. 12. 2022



Honitba Tvořihráz Sv. Hubert



M 1 : 18000

Stav k 1.11.2022

