

KUPNÍ SMLOUVA

dle ustanovení § 2079 a násl. zákona č. 89/2012 Sb., občanský zákoník,
ve znění pozdějších předpisů (dále jen „občanský zákoník“)

Lesy České republiky, s.p.

se sídlem Přemyslova 1106/19, Nový Hradec Králové, 500 08 Hradec Králové

IČO: 421 96 451

DIČ: CZ42196451

zapsaný v obchodním rejstříku vedeném Krajským soudem v Hradci Králové, oddíl AXII,
vložka 540

zastoupený:  Oblastního ředitelství Vysočina, na
základě pověření ze dne 9.1.2023

bankovní spojení: Komerční banka, a.s.

číslo účtu: 19-3885450247/0100

korespondenční adresa: Oblastní ředitelství Vysočina

Lidická kolonie 4925/39

586 01 Jihlava

(dále jako „*prodávající*“) na straně jedné

a

Obec Rančířov

se sídlem Rančířov 36, 586 01 Jihlava

IČO: 008 39 574

DIČ: CZ00839574

zastoupená: Jaroslavem Cahou, starostou obce

(dále jako „*kupující*“) na straně druhé

(prodávající a kupující dále též společně jako „*smluvní strany*“ a každý jednotlivě jako „*smluvní strana*“)

uzavírají níže uvedeného dne, měsíce a roku tuto Kupní smlouvu (dále jen „*smlouva*“):

I.**Úvodní ustanovení**

1. Prodávající prohlašuje, že Česká republika je výlučným vlastníkem a prodávajícímu svědčí právo hospodařit s následujícími nemovitými věcmi - pozemky:

Parcelní číslo	Druh pozemku	Výměra v m ²	Prodávaná výměra v m ²	Katastrální území	LV	Obec
680/1	ostatní plocha	47 463	3 316	Rančířov	192	Rančířov
711/6	ostatní plocha	27 802	1 207	Rančířov	192	Rančířov
Celkem			4 523			

vše zapsáno v katastru nemovitostí u Katastrálního úřadu pro Vysočinu, Katastrální pracoviště Jihlava, na LV č. 192 pro obec a k.ú. Rančířov.

- Geometrickým plánem č. 584-19126/2023, vyhotoveným společností PROGEO Jihlava, potvrzeným Katastrálním úřadem pro Vysočinu, Katastrálním pracovištěm Jihlava dne 27.3.2023, vznikl mj.:

- nový pozemek parc. č. 680/30 s druhem pozemku ostatní plocha o výměře 646 m², oddělený z původního pozemku parc. č. 680/1 o výměře 47 463 m²
- nový pozemek parc. č. 711/11 s druhem pozemku ostatní plocha o výměře 848 m², oddělený z původního pozemku parc. č. 711/6 o výměře 27 802 m².

Místně příslušný odbor dopravy Magistrátu města Jihlavy Vyjádřením ze dne 10.5.2023 záměr dělení pozemků dle geometrického plánu č. 584-19123/2023, schválil.

- Geometrickým plánem č. 589-818/2023, vyhotoveným společností KV GEO s.r.o., potvrzeným Katastrálním úřadem pro Vysočinu, Katastrálním pracovištěm Jihlava dne 21.7.2023, vznikl:

- nový pozemek parc. č. 680/32 s druhem pozemku ostatní plocha o výměře 2670 m², oddělený z původního pozemku parc. č. 680/1 o výměře 47 463 m²
- nový pozemek parc. č. 711/15 s druhem pozemku ostatní plocha o výměře 359 m², oddělený z původního pozemku parc. č. 711/6 o výměře 27 802 m².

Místně příslušný stavební úřad Magistrátu města Jihlavy Sdělením ze dne 9.8.2023 záměr dělení pozemků dle geometrického plánu č. 589-818/2023, schválil

II.

Kupní cena

- Prodávající touto smlouvou prodává kupujícímu předmět koupě v rozsahu prodávané výměry uvedené v čl. I. této smlouvy, a to dle geometrického plánu č. 584-19126/2023 nově vzniklé pozemky parc.č. **680/30** a parc.č. **711/11** a dále dle geometrického plánu č. 589-818/2023 nově vzniklé pozemky parc.č. **680/32** a parc.č. **711/15**, vše v k.ú. Rančířov, se všemi součástmi a příslušenstvím tak, jak jsou popsány ve znaleckém posudku č. 4491/239/2023, vyhotoveném dne 24.10.2023 znalcem Milošem Šimkem, za smluvními stranami ujednanou kupní cenu ve výši **570 000 Kč (slovy: pět set sedmdesát tisíc korun českých)**.
- Kupující tímto předmět koupě uvedený v čl. I. této smlouvy včetně všech součástí a příslušenství od prodávajícího za tuto kupní cenu kupuje.
- Smluvní strany ujednaly, že kupní cena, tj. částka ve výši **570 000 Kč (slovy: pět set sedmdesát tisíc korun českých)**, bude kupujícím uhrazena prodávajícímu nejpozději do 30

dnů od oboustranného podpisu této smlouvy, a to bezhotovostně ve prospěch účtu prodávajícího, č. ú. 19-3885450247/0100, vedeného u Komerční banky a.s.. Za den úhrady kupní ceny se považuje den, v němž bude kupní cena v její plné výši připsána ve prospěch účtu prodávajícího.

III.

Prohlášení smluvních stran, další ujednání

1. Prodávající prohlašuje, že ke dni oboustranného podpisu této smlouvy neuzavřel smlouvu o převodu vlastnického práva k předmětu koupě s jinými osobami a že v právu nakládat s předmětem koupě není pro naplnění účelu této smlouvy nikterak omezen.
2. Prodávající prohlašuje, že na předmětu koupě nevážnou ke dni oboustranného podpisu této smlouvy žádná zástavní práva, věcná břemena, právo stavby či jiná omezení.
3. Kupující prohlašuje, že byl ze strany prodávajícího řádně seznámen se stavem předmětu koupě a tento je mu dobře znám, což níže stvrzuje svým podpisem.
4. Smluvní strany ujednaly, že nebezpečí škody na předmětu koupě přechází na kupujícího ke dni vkladu vlastnického práva kupujícího k předmětu koupě do katastru nemovitostí.
5. Návrh na vklad vlastnického práva kupujícího do katastru nemovitostí je oprávněn podat pouze prodávající; návrh bude prodávajícím podán po úhradě kupní ceny v její plné výši.
6. Poplatek spojený s návrhem na vklad vlastnického práva do katastru nemovitostí se zavazuje uhradit kupující.
7. V případě, že zápis do katastru nemovitostí dle této smlouvy nebude příslušným katastrálním úřadem proveden, zavazují se smluvní strany poskytnout si bez zbytečného odkladu vzájemně součinnost a podat v souladu s touto smlouvou nový návrh na vklad do katastru nemovitostí.
8. Kupující prohlašuje, že nabývaný majetek nepořizuje za účelem stavební činnosti a nabývaný majetek není ani nebyl předmětem přípravných stavebních činností.

IV.

Sankční ujednání, odstoupení od smlouvy

1. Pro případ prodlení kupujícího s úhradou jakéhokoli peněžitého závazku dle této smlouvy, zejména kupní ceny, se kupující zavazuje zaplatit prodávajícímu smluvní pokutu ve výši 0,05 % z dlužné částky, a to za každý i započatý den prodlení. Právo prodávajícího na náhradu škody či jiná jeho práva vyplývající z právních předpisů a této smlouvy tím nejsou dotčena.
2. Kterákoli ze smluvních stran je oprávněna od této smlouvy písemně odstoupit v případech a za podmínek stanovených příslušnými právními předpisy nebo touto smlouvou.
3. Kterákoli ze smluvních stran je oprávněna od této smlouvy písemně odstoupit v případě, že:
 - a) vklad vlastnického práva k předmětu koupě dle této smlouvy nebude u příslušného katastrálního úřadu zapsán ani do 12 kalendářních měsíců ode dne, v němž k podání návrhu na vklad došlo,

b) prohlášení druhé smluvní strany učiněné v čl. III. této smlouvy je nebo se ukáže být nepravdivým nebo pokud druhá smluvní strana poskytla nepravdivé informace.

4. Prodávající je dále oprávněn od této smlouvy odstoupit v případě, že kupující je v prodlení s úhradou kupní ceny dle čl. II. této smlouvy, a to o dobu delší než 30 kalendářních dnů.
5. V případě, že před zápisem vlastnického práva k předmětu koupě dle této smlouvy dojde k odstoupení od této smlouvy, smluvní strany se zavazují vyhotovit a podat k příslušnému katastrálnímu úřadu návrh na zpětvzetí (již podaného) návrhu na vklad vlastnického práva, a to nejpozději do 5 pracovních dnů od doručení písemného odstoupení od této smlouvy.

V.

Doložky platnosti

1. Pro platnost této smlouvy je v souladu se Statutem prodávajícího a zákonem č. 77/1997 Sb., o státním podniku, ve znění pozdějších předpisů (dále jen „zákon o státním podniku“) nutný souhlas Ministerstva zemědělství České republiky jako zakladatele prodávajícího (dále jen „zakladatel“), a to ve smyslu ustanovení § 17 odst. 2 zákona o státním podniku.
2. Zakladatel udělil prodávajícímu dle zákona o státním podniku předchozí souhlas k nakládání s určeným majetkem prostřednictvím Statutu prodávajícího ze dne 19. 10. 2022, č. j. MZE-57984/2022-16221, bod 6.5.7 Statutu.
3. Kupující prohlašuje, že jsou splněny veškeré podmínky kladené ustanovením § 41 zákona č. 128/2000 Sb., o obcích (obecní zřízení), ve znění pozdějších předpisů, a že uzavření této smlouvy bylo schváleno na základě usnesení zastupitelstva Obce Rančičov č. 105/2023 ze dne 7.12.2023.

VI.

Criminal Compliance doložka

1. Smluvní strany níže svým podpisem stvrzují, že v průběhu vyjednávání o této smlouvě vždy jednaly a postupovaly čestně, transparentně a v souladu s veškerými právními předpisy, a že takto budou jednat i při jejím plnění.
2. Smluvní strany prohlašují, že v souvislosti s touto smlouvou vyvinou maximální úsilí, aby žádné ze smluvních stran nemohla být přičtena trestní odpovědnost podle příslušných právních předpisů.
3. Kupující prohlašuje, že se seznámil se zásadami, hodnotami a cíli definovanými Criminal Compliance Programem Lesů České republiky, s.p. (viz www.lesy-cr.cz/ccp), a že tyto bude v co nejširším možném rozsahu respektovat.

VII.

Závěrečná ustanovení

1. Pokud není v této smlouvě ujednáno jinak, řídí se vztahy mezi smluvními stranami právním řádem České republiky, zejména občanským zákoníkem a právními předpisy souvisejícími.
2. Tuto smlouvu lze měnit či doplňovat pouze formou písemných dodatků podepsaných oběma smluvními stranami.

3. Tato smlouva nabývá platnosti dnem jejího podpisu oběma smluvními stranami. Pokud tato smlouva podléhá povinnosti uveřejnění dle zákona č. 340/2015 Sb., o zvláštních podmínkách účinnosti některých smluv, uveřejňování těchto smluv a o registru smluv (zákon o registru smluv), ve znění pozdějších předpisů, nabývá účinnosti dnem jejího uveřejnění v souladu se zmíněným zákonem; smluvní strany pro tyto případy vyjadřují svůj souhlas s uveřejněním celého znění smlouvy včetně metadat, a to v rozsahu a způsobem stanoveným zákonem. V ostatních případech tato smlouva nabývá účinnosti dnem jejího podpisu oběma smluvními stranami.
4. Tato smlouva je vyhotovena v počtu třech stejnopisů, z nichž po jednom vyhotovení obdrží každá ze smluvních stran a jedno vyhotovení je určeno pro účely vkladového řízení u Katastrálního úřadu pro Vysočinu, Katastrální pracoviště Jihlava.
5. Smluvní strany prohlašují, že si tuto smlouvu před jejím podpisem přečetly, jejímu obsahu rozumí a bez výhrad s ním souhlasí. Smlouva je vyjádřením jejich pravé, skutečné, svobodné a vážné vůle, na důkaz čehož níže připojují, prosty omylu, své vlastnoruční podpisy.
6. Nedílnou součástí této smlouvy jsou tyto přílohy:
 - Příloha č. 1 – geometrický plán č. 584-19126/2023
 - Příloha č. 2 – geometrický plán č. 589-818/2023

V Jihlavě dne 18-12-2023

V Rančívě dne 14.12.2023

Za prodávajícího:

Za kupujícího:

██████████
 ██████████ Oblastního ředitelství Vysočina
 Lesy České republiky, s.p.

Jaroslav Čaha
 starosta
 Obec Rančívě

VÝKAZ DOSAVADNÍHO A NOVÉHO STAVU ÚDAJŮ KATASTRU NEMOVITOSTÍ

str. 1

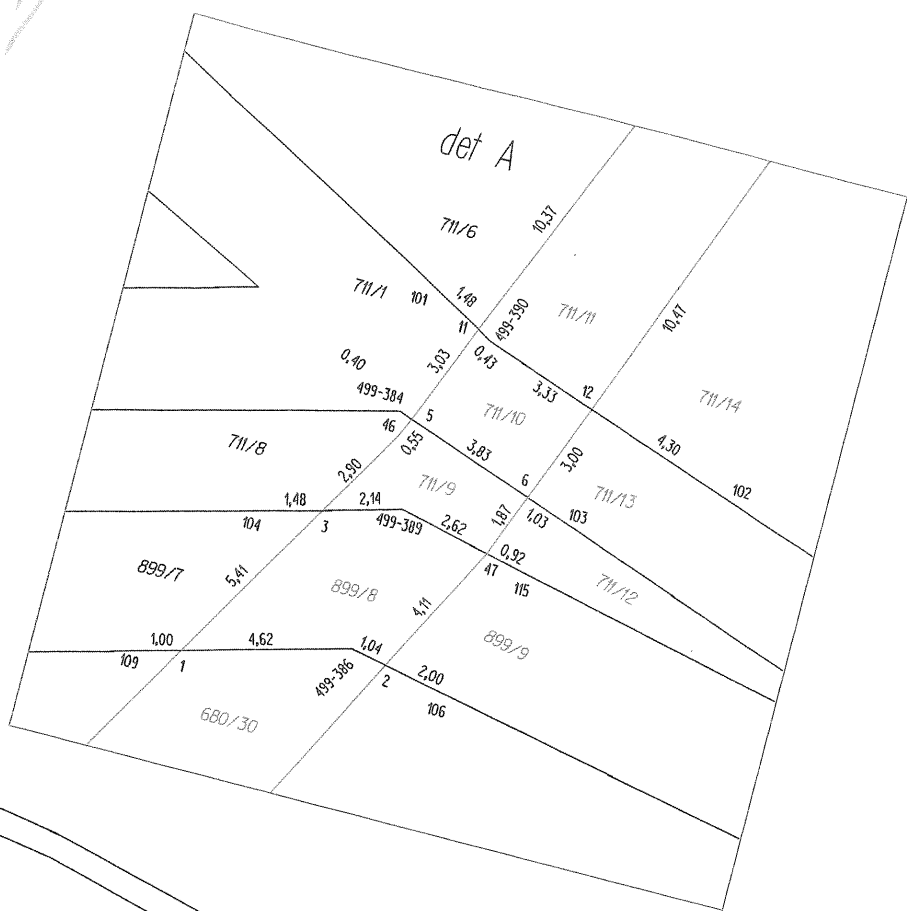
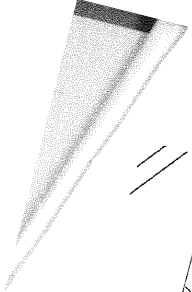
Dosavadní stav			Nový stav					Porovnání se stavem evidence právních vztahů							
Označení pozemku parc. číslem	Výměra parcely		Označení pozemku parc. číslem	Výměra parcely		Druh pozemku	Typ stav by	Způsob využití	Způsob urč. výměr	Díl přechází z pozemku označeného v katastru nemovitostí		Číslo listu vlastnictví	Výměra dílu		Označení dílu
	ha	m2		Způsob využití	ha					m2	Způsob využití		Způsob využití	ha	
680/1	4 74 63	ostat.pl. jiná plocha	680/1	4 19 05	ostat.pl. jiná plocha			0			192				
			680/30	6 46	ostat.pl. ostat.pl.			0	680/1	192	6 46				
			680/31	49 12	ostat.komunikace ostat.pl. jiná plocha			0	680/1	192	49 12				
711/1	5 00	ostat.pl. sport.a rekr.pl.	711/1	4 06	ostat.pl. sport.a rekr.pl.			0		10001					
			711/10	10	ostat.pl. ostat.pl.			0	711/1	10001	10				
			711/13	84	ostat.komunikace ostat.pl. sport.a rekr.pl.			0	711/1	10001	84				
711/6	2 78 02	ostat.pl. sport.a rekr.pl.	711/6	1 28 24	ostat.pl. sport.a rekr.pl.			0		192					
			711/11	8 48	ostat.pl. ostat.pl.			0	711/6	192	8 48				
			711/14	1 41 30	ostat.komunikace ostat.pl. sport.a rekr.pl.			0	711/6	192	1 41 30				
711/8	2 46	ostat.pl. sport.a rekr.pl.	711/8	2 23	ostat.pl. sport.a rekr.pl.			0		10002					
			711/9	9	ostat.pl. ostat.pl.			0	711/8	10002	9				
			711/12	14	ostat.komunikace ostat.pl. sport.a rekr.pl.			0	711/8	10002	14				
899/7	4 15	ostat.pl. ostat.komunikace	899/7	2 86	ostat.pl. ostat.pl.			0		10002					
			899/8	20	ostat.komunikace ostat.pl.			0	899/7	10002	20				
			899/9	1 09	ostat.komunikace ostat.pl.			0	899/7	10002	1 09				
	7 64 26			7 64 26											

GEOMETRICKÝ PLÁN pro rozdělení pozemku	Geometrický plán ověřil úředně oprávněný zeměměřický inženýr.	Stejnopis ověřil úředně oprávněný zeměměřický inženýr.
	Jméno, příjmení: [redacted]	Jméno, příjmení: [redacted]
	Číslo položky seznamu úředně oprávněných zeměměřických inženýrů: 1981/2000	Číslo položky seznamu úředně oprávněných zeměměřických inženýrů: 1981/2000
	Dne: 23.03.2023 Číslo: 40/2023	Dne: 29.3.2023 Číslo: 45/2023
Náležitostní a přesnosti odpovídá právním předpisům	Tento stejnopis odpovídá geometrickému plánu v elektronické podobě uloženému v dokumentaci katastrálního úřadu.	
Vyhotovil: PROGEO Jihlava Masarykovo nám 1102/37 586 01 Jihlava Číslo plánu: 584-19126/2023 Okres: Jihlava Obec: RANČÍROV Kat. území: RANČÍROV Mapový list: KMD, JIHLAVA 8-6/32 Dosavadním vlastníkům pozemků byla poskytnuta možnost seznámit se v terénu s průběhem navrhovaných nových hranic, které byly označeny předepsaným způsobem:	Katastrální úřad souhlasí s očíslováním parcel. [redacted] KU pro Vysočinu KP Jihlava PGP-406/2023-707 2023.03.27 08:05:13 +02'00'	Ověření stejnopisu g geometrického plánu v listinné podobě. [redacted]

Seznam souřadnic (S-JTSK)

Číslo bodu	Souřadnice pro zápis do KN			Souřadnice určené měřením		Poznámka
	Y'	X'	Kód kvality	Y	X	
Rančifov						
004540814	671373,85	1133011,19	3			barvou
004540816	671366,08	1133014,94	3			barvou
004540819	671350,35	1133021,41	3			barvou
004540820	671329,42	1133027,99	3			barvou
004990367	671379,70	1133371,56	8			barvou
004990384	671368,61	1133228,84	8			barvou
004990386	671368,25	1133235,42	8			barvou
004990389	671367,88	1133231,43	8			barvou
004990390	671366,70	1133226,39	8			barvou
1	671372,71	1133236,60	8			barvou-dočasně-bod ohr.stavební činností
2	671367,22	1133235,63	8			barvou-dočasně-bod ohr.stavební činností
3	671369,95	1133231,97	8			barvou-dočasně-bod ohr.stavební činností
4	671367,95	1133014,04	3			barvou-dočasně-bod ohr.stavební činností
5	671368,24	1133228,97	8			barvou-dočasně-bod ohr.stavební činností
6	671364,63	1133230,25	8			barvou-dočasně-bod ohr.stavební činností
7	671361,94	1133023,61	3			barvou-dočasně-bod ohr.stavební činností
8	671361,41	1133030,65	3			barvou-dočasně-bod ohr.stavební činností
9	671356,89	1133031,14	3			barvou-dočasně-bod ohr.stavební činností
10	671355,77	1133027,92	3			barvou-dočasně-bod ohr.stavební činností
11	671367,07	1133226,18	8			barvou-dočasně-bod ohr.stavební činností
12	671363,55	1133227,48	8			barvou-dočasně-bod ohr.stavební činností
13	671346,72	1133022,55	3			barvou-dočasně-bod ohr.stavební činností
14	671382,29	1133378,99	8			barvou-dočasně-bod ohr.stavební činností
15	671380,63	1133374,23	8			barvou-dočasně-bod ohr.stavební činností
16	671360,28	1133053,41	3			barvou-dočasně-bod ohr.stavební činností
17	671356,81	1133053,44	3			barvou-dočasně-bod ohr.stavební činností
26	671357,53	1133123,43	3			barvou-dočasně-bod ohr.stavební činností
27	671354,15	1133123,13	3			barvou-dočasně-bod ohr.stavební činností
31	671352,29	1133174,43	3			barvou-dočasně-bod ohr.stavební činností
32	671352,75	1133184,83	3			barvou-dočasně-bod ohr.stavební činností
35	671356,31	1133173,75	3			barvou-dočasně-bod ohr.stavební činností
36	671356,29	1133184,49	3			barvou-dočasně-bod ohr.stavební činností
38	671354,15	1133194,33	3			barvou-dočasně-bod ohr.stavební činností
40	671359,45	1133205,08	3			barvou-dočasně-bod ohr.stavební činností
41	671356,29	1133205,92	3			barvou-dočasně-bod ohr.stavební činností
42	671359,77	1133217,73	3			barvou-dočasně-bod ohr.stavební činností
43	671363,04	1133216,62	3			barvou-dočasně-bod ohr.stavební činností
46	671368,46	1133229,48	3			barvou-dočasně-bod ohr.stavební činností
47	671365,31	1133232,00	8			barvou-dočasně-bod ohr.stavební činností
48	671373,18	1133246,95	3			barvou-dočasně-bod ohr.stavební činností
49	671377,47	1133244,58	3			barvou-dočasně-bod ohr.stavební činností
50	671385,08	1133259,37	3			barvou-dočasně-bod ohr.stavební činností
51	671381,20	1133261,48	3			barvou-dočasně-bod ohr.stavební činností
52	671389,06	1133276,35	3			barvou-dočasně-bod ohr.stavební činností
53	671392,42	1133274,44	3			barvou-dočasně-bod ohr.stavební činností

54	671396,96	1133286,71	3		barvou-dočasně-bod ohr.stavební činností
57	671393,17	1133287,82	3		barvou-dočasně-bod ohr.stavební činností
58	671396,61	1133300,26	3		barvou-dočasně-bod ohr.stavební činností
59	671400,42	1133298,66	3		barvou-dočasně-bod ohr.stavební činností
60	671401,53	1133310,76	3		barvou-dočasně-bod ohr.stavební činností
61	671397,81	1133310,51	3		barvou-dočasně-bod ohr.stavební činností
64	671401,44	1133318,95	3		barvou-dočasně-bod ohr.stavební činností
65	671397,71	1133318,98	3		barvou-dočasně-bod ohr.stavební činností
66	671395,59	1133332,61	3		barvou-dočasně-bod ohr.stavební činností
71	671400,12	1133333,32	3		barvou-dočasně-bod ohr.stavební činností
72	671398,41	1133342,38	3		barvou-dočasně-bod ohr.stavební činností
73	671393,97	1133342,04	3		barvou-dočasně-bod ohr.stavební činností
74	671391,50	1133351,20	3		barvou-dočasně-bod ohr.stavební činností
75	671395,66	1133352,50	3		barvou-dočasně-bod ohr.stavební činností
76	671390,85	1133364,98	3		barvou-dočasně-bod ohr.stavební činností
77	671385,95	1133363,48	3		barvou-dočasně-bod ohr.stavební činností
79	671383,82	1133376,87	3		barvou-dočasně-bod ohr.stavební činností
005840101				671368,37	1133225,46 barvou
005840102				671359,48	1133228,88 barvou
005840103				671363,67	1133230,60 barvou
005840104				671371,39	1133232,34 barvou
005840106				671365,27	1133236,03 barvou
005840108				671382,90	1133380,75 barvou
005840109				671373,69	1133236,84 barvou
005840115				671364,43	1133232,21 barvou



3/2

702/1

VIZ G

709/2

02/4

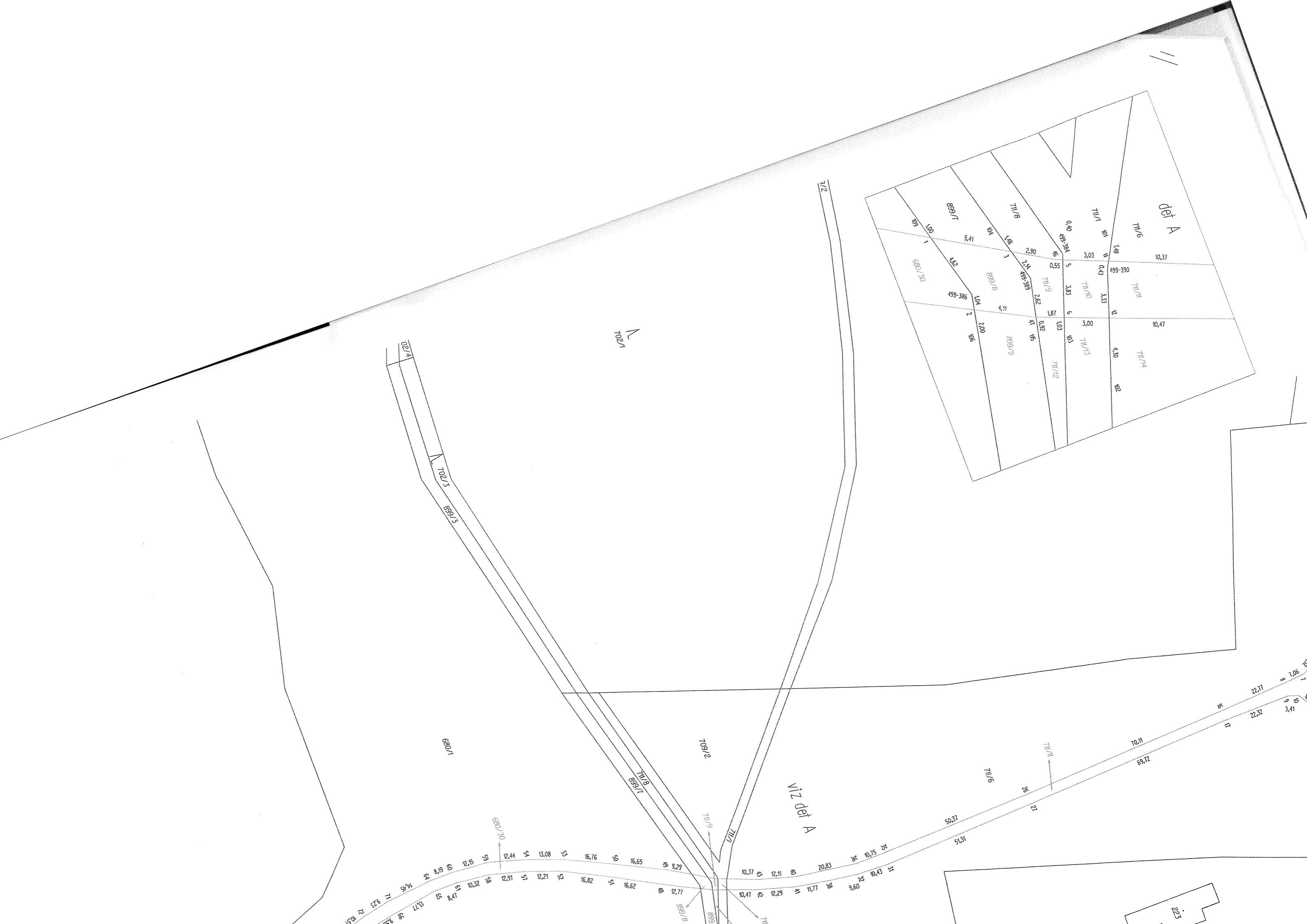
702/3

899/3

711/8
899/7

711/9

711/7



del A

Viz del A

102/1

899/1

109/2

711/6

223



711/6

711/1

711/8

899/1

711/11

711/10

711/9

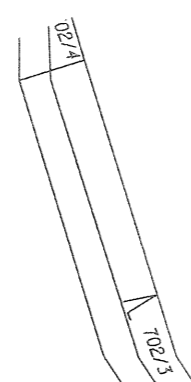
899/30

711/14

711/13

711/12

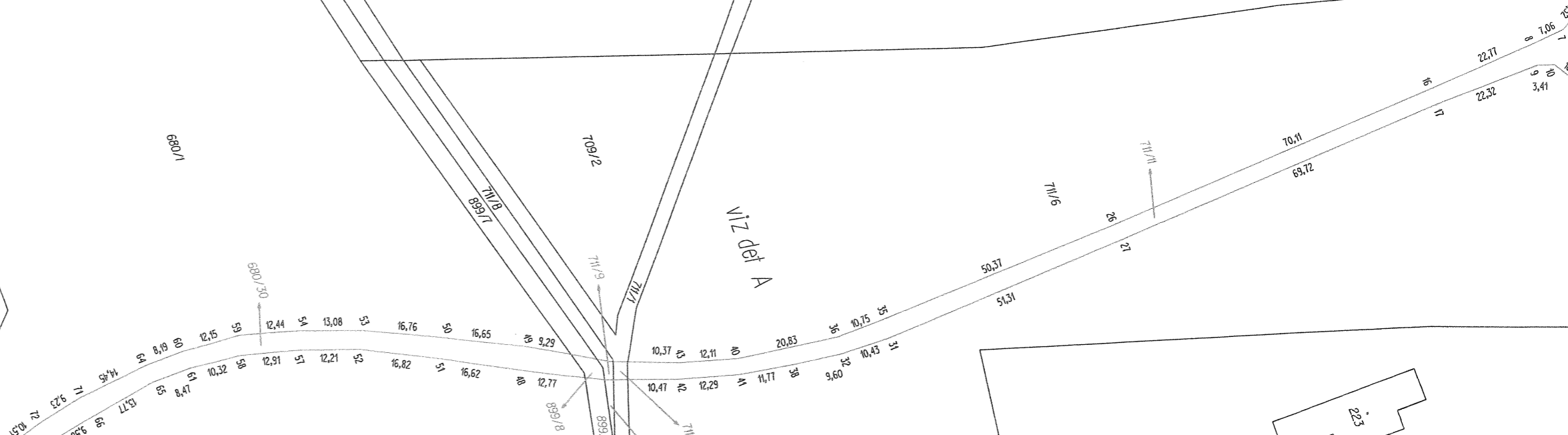
899/9



102/4

102/3

899/3



22.17

22.32

70.11

69.72

50.37

51.31

10.75

10.43

20.83

9.66

11.77

12.11

12.29

11.11

10.37

10.47

12.29

12.11

12.29

11.11

10.37

10.47

12.29

12.11

12.29

11.11

10.37

10.47

12.29

12.11

12.29

11.11

10.37

10.47

12.29

12.11

12.29

11.11

10.37

10.47

12.29

12.11

12.29

11.11

VÝKAZ DOSAVADNÍHO A NOVÉHO STAVU ÚDAJŮ KATASTRU NEMOVITOSTÍ													str.	7		
Dosavadní stav					Nový stav											
Označení pozemku parc. číslem	Výměra parcely			Druh pozemku Způsob využití	Označení pozemku parc. číslem	Výměra parcely			Druh pozemku Způsob využití	Typ stavby Způsob využití	Způsob, urc. výměr	Porovnání se stavem evidence právních vztahů				
	ha	m2				ha	m2					Díl přechází z pozemku označeného v katastru nemovitostí	Číslo listu vlastnictví	Výměra dílu		Označení dílu
												ha	m2			
680/1	4	74	63	ostat.pl. jiná plocha	680/1	4	47	93	ostat.pl. jiná plocha		0	680/1	192	4	47	93
					680/32		26	70	ostat.pl. jiná plocha		0	680/1	192		26	70
711/6	2	78	02	ostat.pl. sport.a rekr.pl.	711/6	2	74	43	ostat.pl. sport.a rekr.pl.		0	711/6	192	2	74	43
					711/15		3	59	ostat.pl. jiná plocha		0	711/6	192		3	59
	7	52	65			7	52	65								

Seznam souřadnic (S-JTSK)

Číslo bodu	Souřadnice pro zápis do KN			Kód kvality	Poznámka
	Y	X			
499-386	671368,25	1133235,42	8	kolík - ohroženo stavební činností	
499-390	671366,70	1133226,39	8	kolík - ohroženo stavební činností	
499-394	671361,18	1133324,81	8	kolík - ohroženo stavební činností	
499-423	671325,13	1133244,25	8	kolík - ohroženo stavební činností	
499-425	671323,80	1133241,26	8	kolík - ohroženo stavební činností	
499-459	671282,13	1133242,55	8	kolík - ohroženo stavební činností	
584-2	671367,22	1133235,63	8	kolík - ohroženo stavební činností	
584-48	671373,18	1133246,95	3	kolík - ohroženo stavební činností	
584-51	671381,20	1133261,48	3	kolík - ohroženo stavební činností	
584-52	671389,06	1133276,35	3	kolík - ohroženo stavební činností	
1	671348,98	1133230,30	3	sloupek plotu	
2	671333,55	1133225,30	3	sloupek plotu	
3	671322,75	1133230,71	3	sloupek plotu	
4	671302,76	1133240,90	3	sloupek plotu	
5	671303,26	1133241,90	8	ryska na plotě	
9	671352,36	1133305,10	8	ryska na plotě	
11	671383,50	1133289,30	3	sloupek plotu	
16	671350,15	1133232,13	8	ryska na plotě	
17	671392,14	1133284,94	3	kolík - ohroženo stavební činností	

GEOMETRICKÝ PLÁN pro rozdělení pozemku	Geometrický plán ověřil úředně oprávněný zeměměřičský inženýr:	Stejnopis ověřil úředně oprávněný zeměměřičský inženýr:
	Jméno, příjmení: [REDAKCE]	Jméno, příjmení: [REDAKCE]
	Číslo položky seznamu úředně oprávněných zeměměřičských inženýrů: 2745/2015	Číslo položky seznamu úředně oprávněných zeměměřičských inženýrů: 2745/2015
	Dne: 18.7.2023 Číslo: 653/2023	Dne: 24.7.2023 Číslo: 686/2023
Náležitosti a přesnosti odpovídá právní předpisům	Tento stejnopis odpovídá geometrickému plánu v elektronické podobě uloženému v dokumentaci katastrálního úřadu.	
Vyhotovil: KV GEO s.r.o. Polní 696/11 59401 Velké Meziříčí	Katastrální úřad souhlasí s očíslováním parcel.	Ověření stejnopisu geometrického plánu v listinné podobě.
Číslo plánu: 589-818/2023	[REDAKCE]	[REDAKCE]
Okres: Jihlava	[REDAKCE]	[REDAKCE]
Obec: RANČÍROV	[REDAKCE]	[REDAKCE]
Kat. území: RANČÍROV	[REDAKCE]	[REDAKCE]
Mapový list: JIHLAVA 8-6/32	[REDAKCE]	[REDAKCE]
Dosavadním vlastníkům pozemků byla poskytnuta možnost seznámit se v terénu s průběhem navrhovaných nových hranic, které byly označeny předepsaným způsobem: viz seznam souřadnic	KU pro Vysočina KP Jihlava PGP-975/2023-707 2023.07.21 12:18:54 +02'00'	[REDAKCE]

