

PACHTOVNÍ SMLOUVA – POZEMKY V DOBÝVACÍM PROSTORU č. 145 58 5182

dle ustanovení § 2332 a násl. zákona č. 89/2012 Sb., občanský zákoník,
ve znění pozdějších předpisů (dále jen „*občanský zákoník*“)

Lesy České republiky, s.p.

se sídlem Přemyslova 1106/19, Nový Hradec Králové, 500 08 Hradec Králové

IČO: 421 96 451

DIČ: CZ42196451

zapsaný v obchodním rejstříku vedeném Krajským soudem v Hradci Králové, oddíl AXII,
vložka 540

zastoupený: Ing. Daliborem Šafaříkem, Ph.D., generálním ředitelem

bankovní spojení: Komerční banka, a.s.,

číslo účtu: 6692090277/0100

(dále jako „*propachtovatel*“) na straně jedné

a

Českomoravský štěrk, a.s.

se sídlem Mokrá 359, 664 04 Mokrá-Horákov

IČO: 255 02 247

DIČ: CZ25502247

zapsaná v obchodním rejstříku vedeném Krajským soudem v Brně, oddíl B, vložka 2389

zastoupená: Ing. Robertem Zelníčkem, členem představenstva

bankovní spojení: Raiffeisenbank a.s.,

číslo účtu: 5050013056/5500

(dále jako „*pachtýř*“) na straně druhé

(propachtovatel a pachtýř dále též společně jako „*smluvní strany*“ a každý jednotlivě jako „*smluvní strana*“)

uzavírají níže uvedeného dne, měsíce a roku tuto Pachtovní smlouvu (dále jen „*smlouva*“):

I. Předmět pachtu

1. Propachtovatel prohlašuje, že mu svědčí právo hospodařit k uvedeným pozemkům, které jsou ve vlastnictví České republiky, a to:

Parcelní číslo	Druh pozemku	Výměra v m ²	Propachtovávaná výměra v m ²	Katastrální území	LV	Obec
941/12	ostatní plocha	3 511	3 511	Příbram na Moravě	595	Příbram na Moravě
část 949/1	lesní pozemek	266 810	7 029	Příbram na Moravě	595	Příbram na Moravě
Celkem			10 540			

Uvedené pozemky (dále také „*předmětné pozemky*“ nebo „*předmět pachtu*“) jsou zapsané v katastru nemovitostí u Katastrálního úřadu pro Jihomoravský kraj, Katastrální pracoviště Brno-venkov.

- Část předmětného pozemku p. č. 949/1 o výměře 7 029 m² v k. ú. Příbram na Moravě je na základě rozhodnutí Městského úřadu Rosice, odboru životního prostředí ze dne 27. 6. 2023, č. j.: MR-C 12946/23-PaV s právní mocí dne 14. 7. 2023, dočasně odňata z pozemku určeného k plnění funkcí lesa, a to do 31. 12. 2033. Toto rozhodnutí je jako příloha č. 1 nedílnou součástí této smlouvy.
- Propachtovatel se zavazuje přenechat na základě této smlouvy pachtýři předmět pachtu v rozsahu propachtovávané výměry uvedené v odst. 1. tohoto článku smlouvy, tj. 10 540 m², k dočasnému úplatnému užívání a požívání. Oprávnění k dobývacímu prostoru Příbram, evidenční číslo 7 0501, pachtýř doložil na základě potvrzení Obvodního báňského úřadu v Brně ze dne 26. 9. 2007, č. j.: 06504/2007/01/001. Toto potvrzení je jako příloha č. 2 nedílnou přílohou této smlouvy.
- Smluvní strany prohlašují, že hranice předmětu pachtu jsou jim spolehlivě známy a nevzbuzují jakýchkoli pochybností. Část předmětného pozemku p. č. 949/1 o výměře 7 029 m² v k. ú. Příbram na Moravě je graficky znázorněn v zákresu s názvem rozsah dočasného odnětí MR-C 12946/23-9aV v měřítku 1 : 2 000, který je jako příloha č. 3 nedílnou součástí této smlouvy.
Dále je předmětný pozemek p. č. 941/12 graficky znázorněn v zákresu pozemku p. č. 941/12 k. ú. Příbram na Moravě v měřítku 1 : 2 000, který je jako příloha č. 4 nedílnou součástí této smlouvy.
- Pachtýř prohlašuje, že se se stavem předmětu pachtu řádně a dostatečně seznámil a že jej shledává ke dni uzavření této smlouvy způsobilým k ujednanému účelu. Dobývací prostor Příbram, evidenční číslo 7 0501, je stanoven na základě rozhodnutí o stanovení dobývacího prostoru Ministerstva průmyslu ČSR – správy hornictví ze dne 14. 3. 1969, zn.: 320/91. Rozhodnutí je jako příloha č. 5 nedílnou součástí této smlouvy.
Hranice dobývacího prostoru Příbram, evidenční číslo 7 0501, je graficky znázorněna v účelové důlní mapě, návrh deponie, maximální varianta Rosice v měřítku 1 : 1 000. Zákres je jako příloha č. 6 nedílnou součástí této smlouvy.
- Z pachtu je vyňato právo výkonu myslivosti a rybářské právo.
- Smluvní strany ujednaly, že předmětem pachtu dle této smlouvy nejsou trvalé porosty nacházející se na předmětu pachtu.

8. Právo pachtu dle této smlouvy nezakládá pachtýři jakákoli práva k trvalým porostům nacházejícím se na předmětu pachtu. Pachtýř je povinen upozornit propachtovatele zejména na kalamitu, škodu na porostech apod.

II.

Účel pachtu

1. Pachtýř se zavazuje předmět pachtu uvedený v článku I. odst. 1. této smlouvy užívat a požívat výlučně k podnikatelským účelům, a to k hornické činnosti podle ustanovení § 2 zákona č. 61/1988 Sb., o hornické činnosti, výbušninách a o státní báňské správě, ve znění pozdějších předpisů (dále jen „zákon o hornické činnosti“), a k činnostem s danou těžbou souvisejícím, a to na základě rozhodnutí o povolení hornické činnosti – povolení přípravy, otvírky a dobývání Obvodního báňského úřadu Brno ze dne 4. 7. 2001, č. j.: 08-3398/01-511/Pcl, právní moc dne 1. 8. 2001. Toto rozhodnutí je jako příloha č. 7 nedílnou součástí této smlouvy.
2. Předmětem podnikání pachtýře je mimo jiné hornická činnost v rozsahu ustanovení § 2 a činnost prováděné hornickým způsobem v rozsahu ustanovení § 3 zákona o hornické činnosti, a to na základě oprávnění k hornické činnosti a činnosti prováděné hornickým způsobem Obvodního báňského úřadu pro území krajů Jihomoravského a Zlínského ze dne 4. 6. 2013, č. j.: SBS 14916/2013/OBÚ-01, právní moc dne 25. 6. 2013. Oprávnění k hornické činnosti je jako příloha č. 8 nedílnou součástí této smlouvy.
3. Veškeré věci, záležitosti či jednání související s využitím předmětu pachtu za sjednaným účelem je povinen obstarat pachtýř, a to na svůj náklad a v mezích stanovených touto smlouvou.

III.

Pachtovné

1. Pachtýř se zavazuje platit propachtovateli za předmět pachtu pachtovné ve výši **██████ Kč bez DPH/m²/rok** (cena základní stanovená Rámcovou smlouvou č. 02/OSM//2022 ze dne 19. 10. 2022 pro kamenolomy). Celkové roční pachtovné tak činí **██████████ (slovy: ██████████ ██████████ korun českých) bez DPH**. Uvedené pachtovné bude pro rok **2024** povýšeno o míru inflace dosaženou v roce 2023. K takto ujednanému pachtovnému bude připočtena DPH ve výši dle příslušných právních předpisů.
2. Propachtovatel bude pachtovné fakturovat dvakrát ročně, a to vždy **k 30. 6. a k 30. 11.** běžného roku a toto datum je zároveň datem uskutečnění zdanitelného plnění. Lhůta splatnosti faktury činí 30 kalendářních dnů ode dne jejího vystavení. Dnem úhrady se rozumí den připsání fakturované částky v její plné výši ve prospěch účtu propachtovatele. Úhrada pachtovného bude prováděna ve prospěch účtu organizační jednotky propachtovatele uvedeného v záhlaví této smlouvy. V případě vzniku či ukončení pachtovního vztahu založeného touto smlouvou v průběhu roku bude výše celkového ročního pachtovného poměrně upravena.
3. Faktura je řádně vystavena, pokud splňuje veškeré náležitosti daňového a účetního dokladu podle příslušných právních předpisů a další náležitosti dle této smlouvy, pokud byly

smluvními stranami ujednány. V případě, že faktura nebyla vystavena řádně, je smluvní strana, které je faktura určena, oprávněna fakturu vrátit, a to ve lhůtě 5 pracovních dnů ode dne jejího doručení s uvedením chybných či chybějících náležitostí. Pokud bude faktura v uvedené lhůtě vrácena oprávněně, je smluvní strana, které byla faktura vrácena, povinna řádně vystavit a doručit bezvadnou (opravenou či doplněnou) fakturu, a to ve lhůtě 5 pracovních dnů ode dne jejího vrácení. Nová lhůta splatnosti počíná běžet ode dne vystavení bezvadné (tj. opravené či doplněné) faktury.

4. Pachtýř bere na vědomí, že propachtovatel se rozhodl na vztah založený touto smlouvou, tj. pacht pozemku, uplatnit daň z přidané hodnoty, a to ve smyslu zákona č. 235/2004 Sb., o dani z přidané hodnoty, ve znění pozdějších předpisů.
5. Pachtovné bude na každé další roky valorizováno vždy k 1. 1. aktuálního kalendářního roku podle skutečně dosažené míry inflace vyjádřené přírůstkem průměrného indexu spotřebitelských cen za 12 posledních měsíců předchozího kalendářního roku zveřejněného Českým statistickým úřadem. Pachtovné bude automaticky upravováno bez písemného oznámení pachtýři.

IV.

Práva a povinnosti smluvních stran

1. Pachtýř je povinen užívat a požívat předmět pachtu v souladu s ujednáními této smlouvy a v souladu s účinnými právními předpisy a rozhodnutími orgánů veřejné moci.
2. Pachtýř se zavazuje platit propachtovateli pachtovné v souladu s touto smlouvou, zejména řádně a včas.
3. Pachtýř se zavazuje na svůj náklad řádně udržovat předměty a zařízení nacházející se na předmětu pachtu, jedná-li se o běžné záležitosti spojené s jeho užíváním a požíváním.
4. Pachtýř se zavazuje neprovádět žádné úpravy předmětu pachtu či na předmětu pachtu bez předchozího písemného souhlasu propachtovatele, vyjma úprav prováděných v rámci hornické činnosti.
5. Pachtýř je povinen umožnit propachtovateli vstup na předmět pachtu za účelem zjištění jeho stavu a kontroly jeho užívání pachtýřem v souladu s touto smlouvou.
6. Pachtýř není oprávněn umístit na předmětu pachtu jakékoli stavby bez předchozího písemného souhlasu propachtovatele.
7. Propachtovatel je oprávněn kontrolovat, jak pachtýř plní povinnosti, které pro něj vyplývají z této smlouvy.
8. Rozhodne-li příslušný orgán veřejné moci pravomocným rozhodnutím o uložení pokuty propachtovateli v souvislosti s porušením zákonných povinností, k němuž došlo konáním nebo opomenutím pachtýře, je pachtýř povinen zaplatit propachtovateli částku ve výši uložené pokuty včetně případných dalších nákladů propachtovatele s tímto spojených, zejména pak nákladů řízení, a to vše do 5 pracovních dnů od doručení písemné výzvy propachtovatele k úhradě.
9. Pachtýř není oprávněn přenechat předmět pachtu nebo jeho část do užívání třetí osobě bez předchozího písemného souhlasu propachtovatele.

10. Pachtýř se zavazuje na vlastní náklady odstranit újmu, která na předmětu pachtu jeho činností nebo činností třetích osob vznikne, a to nejpozději ve lhůtě 30 kalendářních dnů od doručení písemné výzvy propachtovatele k odstranění újmy.
11. Pachtýř se zavazuje neuskładňovat a nelikvidovat odpady vzniklé jeho činností nebo činností třetích osob na předmětu pachtu. Za odvoz odpadu z předmětu pachtu a jeho následnou likvidaci odpovídá výlučně pachtýř. Odvoz a likvidaci provede pachtýř na vlastní náklady nejpozději do 7 kalendářních dnů od zjištění závadného stavu.
12. Pachtýř se zavazuje, že zabezpečí výkon hornické činnosti, činnosti prováděné hornickým způsobem a činností souvisejících tak, aby nedocházelo k újmě na okolních lesních porostech nacházejících se na pozemcích, které nejsou součástí předmětu pachtu, a dále rovněž tak, aby nebyly dotčeny zájmy ochrany přírody.
13. Pachtýř nese plnou odpovědnost za veškerou újmu, která jím prováděnou činností nebo porušením jeho povinností založené touto smlouvou či právním předpisem vznikne propachtovateli či třetím osobám, a to i v případě, že by taková újma vznikla v důsledku činnosti pachtýřem pověřených právnických či fyzických osob v souvislosti s prováděnou činností.
14. Smluvní strany ujednaly, že zápis práva pachtu dle této smlouvy do veřejného seznamu se vylučuje.
15. Pachtýř se zavazuje nevydávat stanoviska či vyjádření třetím osobám k dotčení či omezení ve využívání předmětu pachtu nebo jeho části.
16. Propachtovatel považuje cenová ujednání obsažená v této smlouvě za důvěrné informace, které jsou součástí obchodního tajemství, což pachtýř tímto bere na vědomí. Pachtýř se ve vztahu k cenovým ujednáním zavazuje zejména:
 - a) zachovávat mlčenlivost ve vztahu ke třetím osobám, zajistit náležitě ochranu takových údajů, a to včetně ochrany před jejich zneužitím,
 - b) nepředat či nesdělit údaje třetím osobám ani vlastním zaměstnancům a zástupcům, s výjimkou těch, kteří s nimi musí být seznámeni, pouze však v rozsahu nezbytně nutném za účelem řádného splnění závazků z této smlouvy,
 - c) zajistit, aby údaje nebyly zpřístupněny třetím osobám,
 - d) užít údajů pouze za účelem řádného plnění této smlouvy,a to vše s výjimkou poskytnutí údajů osobám vázaných mlčenlivostí vyplývající z právního předpisu, zejména účetním, daňovým či právním poradcům, jejichž je klientem, a dále v případech, kdy tak stanoví právní předpis (např. povinnost součinnosti s orgány veřejné moci).

V.

Sankční ujednání

1. Pro případ prodlení s úhradou pachtovného se pachtýř zavazuje zaplatit propachtovateli smluvní pokutu ve výši 0,05 % z dlužné částky za každý i započatý den prodlení.
2. Pro případ porušení kterékoli z povinností uvedených v článku IV. odst. 16. této smlouvy se pachtýř zavazuje zaplatit propachtovateli smluvní pokutu ve výši 50 000 Kč za každý jednotlivý případ porušení povinností.

3. Pro případ porušení kterékoli z povinností uvedených v článku IV. této smlouvy, s výjimkou případů uvedených v odst. 1. a odst. 2. tohoto článku smlouvy, se pachtýř zavazuje zaplatit propachtovateli smluvní pokutu ve výši 10 % aktuálního ročního pachtovného, a to za každý jednotlivý případ porušení.
4. Vznikem povinnosti pachtýře zaplatit propachtovateli smluvní pokutu ani jejím zaplacením není dotčeno ani jinak omezeno právo propachtovatele na náhradu škody vzniklé porušením povinností, jejíž splnění je smluvní pokutou zajištěno, a to v plném rozsahu.
5. Smluvní pokuta je splatná nejpozději do 15 dnů ode dne jejího uplatnění.

VI.

Trvání pachtu

1. Propachtovatel touto smlouvou přenechává pachtýři a pachtýř od propachtovatele přebírá do dočasného úplatného užívání a požívání předmět pachtu uvedený v čl. I. odst. 1. této smlouvy o celkové výměře 10 540 m², a to na dobu určitou **od 1. 1. 2024 do 31. 12. 2024**.
2. Pacht dle této smlouvy skončí:
 - a) uplynutím doby, na níž byl sjednán,
 - b) písemnou dohodou smluvních stran,
 - c) písemnou výpovědí dle odst. 3. či odst. 4. tohoto článku smlouvy; výpovědní doba v takovém případě činí 3 měsíce a počíná běžet prvního dne kalendářního měsíce následujícího po měsíci, v němž byla výpověď doručena druhé smluvní straně.
3. Před uplynutím sjednané doby trvání pachtu lze tento skončit písemnou výpovědí ze strany propachtovatele v případě, že:
 - a) pachtýř je v prodlení s úhradou pachtovného o dobu delší než 30 kalendářních dnů, a to i přes písemné upozornění propachtovatele,
 - b) pachtýř užívá předmět pachtu v rozporu s touto smlouvou, a to i přes písemnou výzvu propachtovatele k odstranění závadného stavu a zjednání nápravy,
 - c) pachtýř přenechal předmět pachtu nebo jeho část do užívání jinému bez předchozího písemného souhlasu propachtovatele,
 - d) pachtýř porušil jakoukoli ze svých povinností vyplývajících z této smlouvy a nezjednal nápravu, a to i přes předchozí písemné upozornění propachtovatele,
 - e) pachtýř na předmětu pachtu umístil jakékoli stavby bez předchozího písemného souhlasu propachtovatele,
 - f) pachtýř ztratil oprávnění k provozování činnosti, pro kterou si předmět pachtu propachtoval,
 - g) předmět pachtu přestal být využitelný pro sjednaný účel pachtu.
4. Před uplynutím sjednané doby trvání pachtu lze tento skončit písemnou výpovědí ze strany pachtýře v případě, že:
 - a) pachtýř ztratil oprávnění k provozování činnosti, pro kterou si předmět pachtu propachtoval,
 - b) propachtovatel porušil své povinnosti vůči pachtýři vyplývajících z této smlouvy, a to i přes písemné upozornění pachtýře,
 - c) předmět pachtu přestal být využitelný pro sjednaný účel pachtu.

5. Ke dni skončení pachtu je pachtýř povinen odevzdat propachtovateli předmět pachtu ve stavu odpovídajícímu způsobu využití pro účely dle čl. II. této smlouvy a po sanaci a rekultivaci pozemku provedené na náklady pachtýře v souladu s příslušným rozhodnutím orgánu veřejné moci. O předání a převzetí předmětu pachtu bude sepsán písemný protokol opatřený datem a podpisy oprávněných zástupců smluvních stran.

VII.

Criminal Compliance doložka

1. Smluvní strany níže svým podpisem stvrzují, že v průběhu vyjednávání o této smlouvě vždy jednaly a postupovaly čestně, transparentně a v souladu s veškerými právními předpisy, a že takto budou jednat i při jejím plnění.
2. Smluvní strany prohlašují, že v souvislosti s touto smlouvou vyvinou maximální úsilí, aby žádné ze smluvních stran nemohla být přičtena trestní odpovědnost podle příslušných právních předpisů.
3. Pachtýř prohlašuje, že se seznámil se zásadami, hodnotami a cíli definovanými Criminal Compliance Programem Lesů České republiky, s.p. (viz www.lesy-cr.cz/ccp), a že tyto bude v co nejširším možném rozsahu respektovat.

VIII.

Závěrečná ujednání

1. Pokud není v této smlouvě ujednáno jinak, řídí se vztahy mezi smluvními stranami právním řádem České republiky, zejména občanským zákoníkem a právními předpisy souvisejícími.
2. Tuto smlouvu lze měnit či doplňovat pouze formou písemných dodatků podepsaných oběma smluvními stranami.
3. Pro platnost této smlouvy je v souladu se Statutem propachtovatele, zákonem č. 77/1997 Sb., o státním podniku, ve znění pozdějších předpisů (dále jen „zákon o státním podniku“), nutný souhlas Ministerstva zemědělství České republiky jako zakladatele propachtovatele (dále jen „zakladatel“), a to ve smyslu ustanovení § 4 odst. 2 zákona o lesích,
4. Zakladatel udělil propachtovateli dle zákona o státním podniku předchozí souhlas k nakládání s určeným majetkem prostřednictvím Statutu propachtovatele ze dne 19. 10. 2022, č. j. MZE-57984/2022-16221, bod 6.5.3 Statutu.
5. Tato smlouva nabývá platnosti dnem jejího podpisu oběma smluvními stranami. Pokud tato smlouva podléhá povinnosti uveřejnění dle zákona č. 340/2015 Sb., o zvláštních podmínkách účinnosti některých smluv, uveřejňování těchto smluv a o registru smluv (zákon o registru smluv), ve znění pozdějších předpisů, nabývá účinnosti dnem jejího uveřejnění v souladu se zmíněným zákonem, nejdříve však dnem **1. 1. 2024**; smluvní strany pro tyto případy vyjadřují svůj souhlas s uveřejněním celého znění smlouvy včetně metadat, a to v rozsahu a způsobem stanoveným zákonem. V ostatních případech tato smlouva nabývá účinnosti dnem jejího podpisu oběma smluvními stranami, nejdříve však ke dni **1. 1. 2024**.

6. Tato smlouva je vyhotovena v počtu čtyř stejnopisů, z nichž po dvou vyhotoveních obdrží každá ze smluvních stran.
7. Smluvní strany prohlašují, že si tuto smlouvu před jejím podpisem přečetly, jejímu obsahu rozumí a bez výhrad s ním souhlasí. Smlouva je vyjádřením jejich pravé, skutečné, svobodné a vážné vůle, na důkaz čehož níže připojují, prosty omylu, své vlastnoruční podpisy.
8. Smluvní strany se dohodly na vyrovnání užívání a požívání části předmětu pachtu bez právního důvodu za období od 1. 12. 2023 do 31. 12. 2023 ve výši [REDAKCE] **Kč (slovy: [REDAKCE] tisíc korun českých) bez DPH** a bude uhrazena pachtýřem propachtovateli jednorázově na základě faktury, která bude vystavena Lesní správou Náměšť nad Oslavou ke dni uveřejnění této smlouvy. Lhůta splatnosti faktury je 30 kalendářních dnů od data jejího vystavení. Dnem úhrady je den připsání částky ve prospěch účtu Lesů České republiky, s.p., Lesní správy Náměšť nad Oslavou uvedeného v záhlaví této smlouvy. Způsob výpočtu a stanovení výše vyrovnání bezdůvodného obohacení je uvedeno v soupisu pozemků a výpočet vyrovnání za období od 1. 12. 2023 do 31. 12. 2023, který je jako příloha č. 9 nedílnou součástí této smlouvy.
9. Smluvní strany se dohodly, že tato smlouva ke dni své účinnosti v plném rozsahu nahrazuje Pachtovní smlouvu – pozemky v dobývacím prostoru č. 154 58 5173 ze dne 6. 3. 2023.
10. Nedílnou součástí této smlouvy jsou tyto přílohy:

Příloha č. 1 - Rozhodnutí Městského úřadu Rosice, odboru životního prostředí,
č. j.: MR-C 12946/23-PaV ze dne 27. 6. 2023

Příloha č. 2 - Potvrzení Obvodního báňského úřadu v Brně, č. j.: 06504/2007/01/001
ze dne 26. 9. 2007

Příloha č. 3 - Zákres s názvem rozsah dočasného odnětí MR-C 12946/23-9aV
v měřítku 1 : 2 000

Příloha č. 4 - Zákres pozemku p. č. 941/12 k. ú. Příbram na Moravě v měřítku
1 : 2 000

Příloha č. 5 - Rozhodnutí Ministerstva průmyslu ČSR – správy hornictví, zn.: 320/91
ze dne 14. 3. 1969

Příloha č. 6 - Účelová důlní mapa, návrh deponie, maximální varianta Rosice
v měřítku 1 : 1 000 ze dne 5. 1. 2018


Příloha č. 7 - Rozhodnutí Obvodního báňského úřadu Brno, zn.: 08-3398/01-511/Pcl
ze dne 4. 7. 2001

Příloha č. 8 - Oprávnění Obvodního báňského úřadu pro území krajů Jihomoravského
a Zlínského, č. j.: SBS 14916/2013/OBÚ-01 ze dne 4. 6. 2013

Příloha č. 9 - Soupisu pozemků a výpočet vyrovnání za období od 1. 12. 2023 do
31. 12. 2023

V Hradci Králové, dne 19 -12- 2023


Za propachtovatele:



Ing. Dalibor Šafařík, Ph.D.
generální ředitel
Lesy České republiky, s.p.

V Mokrém, dne 20.12.2023

Za pachtýře



Ing. Robert Zelníček
člen představenstva
Českomoravský štěrk, a.s.

MĚSTSKÝ ÚŘAD ROSICE

Odbor životního prostředí

Palackého nám. 13, 665 01 Rosice
pracoviště Žerotínovo nám. 1, 665 01 Rosice

Sp.Zn.: MR-S 12946/23-OZP/9

V Rosicích 27.06.2023

Č.j.: MR-C 12946/23-PaV

ROZHODNUTÍ

Městský úřad v Rosicích, odbor životního prostředí jako věcně a územně příslušný orgán veřejné správy dle ustanovení § 66 a 109 odst. 3 písm. b) zákona č. 128/2000 Sb., o obcích, v platném znění a § 2 zákona č.314/2002 Sb., o stanovení obcí s pověřeným obecním úřadem a stanovení obcí s rozšířenou působností a § 48 odst. 1 písm. d) zákona č. 289/1995 Sb., o lesích a o změně a doplnění některých zákonů (lesní zákon), v platném znění, a příslušných ustanovení zákona č. 500/2004 Sb., správní řád, v platném znění, (dále jen SR) po přezkoumání všech podkladů ve věci: „*deponie skryvkových hmot v DP Příbram - dočasné odnětí PUPFL části poz. p.č. 949/1 k.ú. Příbram na Moravě*“

1. povoluje

dle ustanovení § 13 odst. 1 a souvisejících lesního zákona

dočasné odnětí pozemků určených k plnění funkcí lesa, k.ú. Příbram na Moravě, obec Příbram na Moravě, takto:

LV	p.č. KN	Vým. poz. (ha)	druh poz.	výměra doč. odnětí (ha)	vlastník/nájemce (právo hospodaření)
595	949/1	26,6810	lesní pozemek	0,7029	ČR/Lesy České republiky, s.p., Přemyslova 1106/19, Nový Hradec Králové, 500 08 Hradec Králové, ID: 42196451)
Celkem		26,6810	--	0,7029	

Na celkové ploše – 0,7029 ha

V termínu – od 01.07.2023 nebo od nabytí právní moci tohoto rozhodnutí (nastane-li tato skutečnost později) do 31.12.2033.

2. stanovuje

podle ustanovení § 17 odst. 1 lesního zákona

pro Českomoravský šterk, a.s., se sídlem Mokrý 359, 664 04 Mokrý-Horákov, IČ: 25502247

r o č n í p o p l a t e k za dočasné odnětí pozemků určených k plnění funkcí lesa na pozemku v k.ú. Příbram na Moravě, obec Příbram na Moravě, p.č. 949/1 na celkové ploše 0,7029 ha,

ve výši: 9120,00 Kč (slovy: devět tisíc sto dvacet Kč).

V případě, že se odnětí uskuteční nebo bude ukončeno v průběhu kalendářního roku, stanoví se poplatek ve výši jedné dvanáctiny roční částky poplatku za každý, i započatý měsíc.

Poplatek za dočasné odnětí se platí každoročně podle sazby stanovené pro první poplatek a to vždy nejpozději do konce kalendářního roku, v němž odnětí trvá a to na účet Celního úřadu pro Jihomoravský kraj, Koliště 17, 602 00 Brno, číslo účtu – 8758-17721621/0710, variabilní symbol - 25502247, specifický symbol - 1294623.

Celní úřad přerozdělí poplatek tak, že 40 % případně příslušné obci a 60 % Státnímu fondu životního prostředí.

3. s c h v a l u j e

podle ustanovení § 16 odst. 1 písm. c) lesního zákona

plán rekultivace vyhotovený společností GET s.r.o., se sídlem Perucká 2540/11a, 120 00 Praha2, IČ: 49702904, v květnu 2023, doručeno 05.06.2023, v rozsahu uvedeném v příloze tohoto rozhodnutí:

- plán rekultivace – květen 2023, verze 25_5_2023
- situační výkres na podkladu katastr. Mapy - verze- 25_5_2023
- řez terénem - verze- 25_5_2023

účastníci řízení podle § 27 odst. 1 SŘ

- Českomoravský štěrk, a.s., se sídlem Mokrá 359, 664 04 Mokrá-Horákov, IČ: 25502247
- Lesy České republiky, s.p., se sídlem Přemyslova 1106, 501 68 Hradec Králové, IČ: 42196451
doručovací adresa: Lesy ČR, s.p., LS Náměšť nad Oslavou, Zámek 6, 675 71 Náměšť nad Oslavou

Odůvodnění

Zdejší správní orgán na úseku lesního hospodářství obdržel dne 03.04.2023 žádost od společnosti Českomoravský štěrk, a.s., Mokrá 359, 664 04 Mokrá-Horákov, zaevidovanou zdejším správním orgánem pod č.j.: MR-C 12946/23-PaV, Sp.Zn.: MR-S 12946/23-OZP/1, ve shora uvedené věci, dotýkající se lesního pozemku jeho dočasným odnětím v rámci realizace akce: „*deponie skryvkových hmot v DP Příbram - dočasné odnětí PUPFL části poz. p.č. 949/1 k.ú. Příbram na Moravě*“.

Proto zdejší správní orgán, po doplnění spisu o údaje KN ze dne 19.04.2023 a výpisu z OR s údaji platnými ke dni 20.04.2023 z jemu dostupných databází, zahájil se známými účastníky řízení, v souladu s příslušnými zákonnými ustanoveními, správní řízení – přípis č.j.: MR-C 15855/23-OZP, Sp.Zn.: MR-S 12946/23-OZP/4 vyhotovený dne 19.04.2023. Zároveň bylo sděleno účastníkům řízení, že je třeba doplnit podklady ve smyslu ustanovení § 1 vyhlášky č. 77/1996 Sb., a řízení bylo, spolu s výzvou k odstranění nedostatků podání, přerušeno. Současně také správní orgán nařídil ústní jednání na místě samém. Toto se uskutečnilo dne 16.05.2023 a z jednání byl pořizen zápis (č.j.: MR-C 20075/23-OZP, Sp.Zn.: MR-S 12946/23-OZP/6), kdy vlastník pozemku vznesl požadavek na přetvarování tělesa deponie tak, aby dosavadních 5 plánovaných stupňů bylo zrušeno a nahrazeno v polovině jejího severního svahu jedním, cca 5 m širokým stupněm jako zpřístupňovací linkou pro zajištění obhospodařování porostu a pohyb lesní techniky.

Doplnění ve smyslu výše uvedeného požadavku bylo doručeno správnímu orgánu dne 05.06.2023 (č.j.: MR-C 23886/23-PaV, Sp.Zn.: MR-S 12946/23-OZP/7). K tomu správní orgán provedl přepočty výše předloženého ročního poplatku – viz znalecký posudek č. 575/7/2023 ze dne 19.03.2023 – zpracovaný [redacted] Olomouc, jmenovaný rozhodnutím KS v Ostravě ze dne 25.10.1994 pod č.j. Spr 3394/94 a to tak, aby odpovídal znění daňového řádu.

V návaznosti na výše uvedené správní orgán účastníkům řízení přípisem č.j.: MR-C 23886/23-Pav, Sp.Zn.: MR-S 12946/23-OZP/8 ze dne 19.06.2023 oznámil pokračování v řízení, doplnění spisu o podklady reflektující podmínky vlastníka pozemku a sdělil jim také, v souladu s ustanovením § 36 odst. 3 SŘ, že bylo ukončeno shromažďování podkladů potřebných pro vydání rozhodnutí a účastníci řízení se mohou seznámit s kompletním spisovým materiálem a vyjádřit se k podkladům rozhodnutí v termínu do tří dnů od obdržení tohoto sdělení. V průběhu stanovené lhůty se nikdo nevyjádřil.

Dotčený pozemek je v majetku České republiky, s právem hospodaření s majetkem státu pro Lesy České republiky, s.p., se sídlem Přemyslova 1106/19, 500 08 Hradec Králové, IČ: 42196451 adresa pro doručování: Lesy České republiky, s.p., Lesní správa Náměšť nad Oslavou, Zámek 6, 675 71 Náměšť nad Oslavou, je součástí ploch uvedených v Lesním hospodářském plánu pro LHC 609001 LHP Náměšť nad Oslavou platném od 1.1.2023 do 31.12.2032, s označením jako porostní plocha 521 B 10c a 521 B4b.

Dočasné odnětí uvedeného lesního pozemku umožní realizaci výše uvedené akce v stanoveném dobývacím prostoru.

Předložené doklady:

- podklady dle ustanovení vyhlášky č. 77/1996 Sb., o náležitostech žádosti o odnětí nebo omezení a podrobnostech o ochraně pozemků určených k plnění funkcí lesa včetně vyjádření Lesů České republiky, s.p., Lesní správy Náměšť nad Oslavou, Zámek 6, 675 71 Náměšť nad Oslavou, č.j.: LCR145/000833/2023, sp.zn.: PE 029/2023 ze dne 28.03.2023 a vyjádření uvedeného v zápisu z ústního jednání - viz výše.

Vlastní rozsah plochy určené k odnětí na pozemku p.č. 949/1 k.ú. Příbram na Moravě byl stanoven na základě předložené, řádně odůvodněné žádosti.

Dle předložených podkladů se jedná o jednoznačné řešení pro možnost realizace daného záměru v rámci rozšíření zájmových ploch kamenolomu v prostoru určeném platným vymezením dobývacího prostoru k nelesnímu využití a to i vzhledem k dopadu na PUPFL a okolní pozemky a porosty, především pak s ohledem k místním podmínkám a návaznosti na využití stávajících ploch a existující infrastrukturu. Proto vyhověl zdejší správní orgán žádosti po správním uvážení v plném rozsahu a rozhodl, jak je uvedeno ve výroku.

Poučení o odvolání

Proti tomuto rozhodnutí se lze ve smyslu § 81 zákona č.500/2004 Sb., správní řád, ve znění pozdějších předpisů, do 15 dnů ode dne jeho oznámení odvolat ke Krajskému úřadu Jihomoravského kraje, Žerotínovo nám. 3/5, 601 82 Brno, podáním učiněným u zdejšího městského úřadu.

Odvolání se podává s potřebným počtem stejnopisů tak, aby jeden stejnopis zůstal správnímu orgánu a aby každý účastník dostal jeden stejnopis. Nepodá-li účastník potřebný počet stejnopisů, vyhotoví je správní orgán na náklady účastníka.

Odvoláním lze napadnout výrokovou část rozhodnutí, jednotlivý výrok nebo jeho vedlejší ustanovení. Odvolání jen proti odůvodnění rozhodnutí je nepřipustné.

Otisk úředního razítka

**Rozdělovník**

Obdrží do vlastních rukou na doručenkou (do DS) - účastníci řízení podle 27 odst.1 SŘ

Českomoravský štěrk, a.s., Mokrý 359, 664 04 Mokrý-Horákov

Lesy České republiky, s.p., Přemyslova 1106, 501 68 Hradec Králové

doručovací adresa: Lesy ČR, s.p., LS Náměšť nad Oslavou, Zámek 6, 675 71 Náměšť nad Oslavou

Obdrží po nabytí právní moci na doručenkou (do DS):

Celní úřad Brno, Řípská 1125/9, 627 00 Brno

Ústav pro hospodářskou úpravu lesů, Nábřeží 1326, 250 01 Brandýs nad Labem

Příloha:

- plán rekultivace – květen 2023, verze 25_5_2023

- situační výkres na podkladu katastr. Mapy – verze 25_5_2023

- řez terénem - verze 25_5_2023

Doložka z konverze dokumentu do listinné podoby – na žádost

Dokument 12946-23-Mm-09- DO PUPFL- pč 949-1-ků přibram na moravě-ČESKOMORAVSKÝ ŠTĚRK.pdf vznikl převedením elektronického dokumentu do listinného dokumentu pod pořadovým číslem 158596023-22051-230724101857. Vzniklý dokument obsahem odpovídá vstupnímu dokumentu. Počet stran dokumentu: 3

Obsah vstupní datové zprávy byl ve shodě se záznamy IS datových schránek. Datová zpráva s číslem 1208681166 byla systémem přenesena dne 27.06.2023 10:50:48. Platnost datové zprávy byla ověřena dne 24.07.2023. Datová zpráva byla opatřena elektronickou značkou, zaručenou elektronickou pečeti založenou na certifikátu pro elektronickou pečeť vydaném kvalifikovaným poskytovatelem služeb vytvářejících důvěru, nebo uznávanou elektronickou pečeti. Údaje o elektronické značce nebo pečeti: číslo certifikátu 01 5C FB 92, certifikát byl vydán PostSignum Qualified CA 4, Česká pošta, s. p.. Elektronická značka nebo pečeť byla označena časovým razítkem 04.07.2023 10:27:16, číslo kvalifikovaného časového razítka nebo kvalifikovaného elektronického časového razítka 01 40 72 6C, časové razítko bylo vydáno PostSignum Qualified CA 5, Česká pošta, s.p..

Informace o datové zprávě

ID datové zprávy: 1208681166	ID schránky příjemce: 5jrdk2d
ID schránky odesílatele: 6abbzec	Datum a čas dodání: 27.06.2023 10:50:48

Vstupní dokument obsažený v datové zprávě byl:

podepsán kvalifikovaným elektronickým podpisem. Ověření podpisu 27.06.2023 10:43:00. Podpis byl sledán platným a integrity dokumentu nebyla porušena nebo jinak změněna. Ověření platnosti kvalifikovaného certifikátu pro elektronický podpis bylo provedeno vůči zveřejněnému seznamu zneplatněných certifikátů vydanému k datu 24.07.2023 10:11:53. Údaje o kvalifikovaném elektronickém podpisu: číslo kvalifikovaného certifikátu pro elektronický podpis 01 59 D9 78, který byl vydán kvalifikovaným poskytovatelem služeb vytvářejících důvěru PostSignum Qualified CA 4, Česká pošta, s.p. pro podepisující osobu [REDAKCE], odbor životního prostředí, Město Rosice. Podpis byl označen platným kvalifikovaným časovým razítkem nebo kvalifikovaným elektronickým časovým razítkem vydaným kvalifikovaným poskytovatelem. Platnost kvalifikovaného časového razítka byla ověřena dne 27.06.2023 10:43:00. Údaje o časovém razítku: 27.06.2023 10:43:00, číslo kvalifikovaného certifikátu pro časové razítko 01 40 72 C9, kvalifikovaný poskytovatel: PostSignum Qualified CA 5, Česká pošta, s.p..

Podpis č. 1 je vizualizován v dokumentu.



Konverzi provedl subjekt: Obec Mokrý - Horákov, IČ: 00282111

Pracoviště: Obec Mokrý - Horákov

Datum vyhotovení: 24.07.2023

Jméno, příjmení a podpis úředníka: [REDAKCE]

Otisk úředního razítka:



Poznámka:

Konverzi dokumentu se nepotvrzuje správnost a pravdivost údajů obsažených v dokumentu a jejich soulad s právními předpisy. Kontrolu doložky lze provést v centrální evidenci doložek na adrese <https://www.czechpoint.cz/overovacidoložky>.



STÁTNÍ BÁŇSKÁ SPRÁVA
Obvodní báňský úřad v Brně

V Brně dne 26.9.2007

Č.j. 06504/2007/01/001

POTVRZENÍ O ZAEVIDOVÁNÍ DOBÝVACÍHO PROSTORU

Na základě žádosti organizace Českomoravský štěrk, a.s., Mokrá č.p. 359, PSČ 664 04, IČ: 25502247, doložené usnesením Krajského soudu v Brně, ze dne 1.8.2007, č. usnesení F 26484/2007, F 27627/2007 a B 2389/16 a B 1686, podané na Obvodní báňský úřad v Brně dne 30.8.2007, č.j. 6504/07, bylo zapsáno, že obchodní společnost Českomoravské štěrkovny, a.s., se sídlem Mokrá 359, PSČ 664 04, IČ: 63475511, byla zrušena bez likvidace a jmění společnosti převzal hlavní akcionář Českomoravský štěrk, a.s., Mokrá č.p. 359, PSČ 664 04, IČ: 25502247.

Právní účinky tohoto převodu nastaly ke dni 1.8.2007. Počínaje dnem 1.8.2007 vstoupila společnost Českomoravský štěrk, a.s., Mokrá č.p. 359, PSČ 664 04, IČ: 25502247, jako univerzální právní nástupce v plném rozsahu do všech práv a povinností zaniklé společnosti Českomoravské štěrkovny, a.s., se sídlem Mokrá 359, PSČ 664 04, IČ: 63475511, mimo jiné i do práv k uvedeným dobývacím prostorům, které dnem 1.8.2007 jsou stanoveny pro organizaci

Českomoravský štěrk, a.s.
Mokrá č.p. 359, PSČ 664 04
IČ: 25502247



Převod nemajetkových práv nastal u níže uvedených dobývacích prostorů:

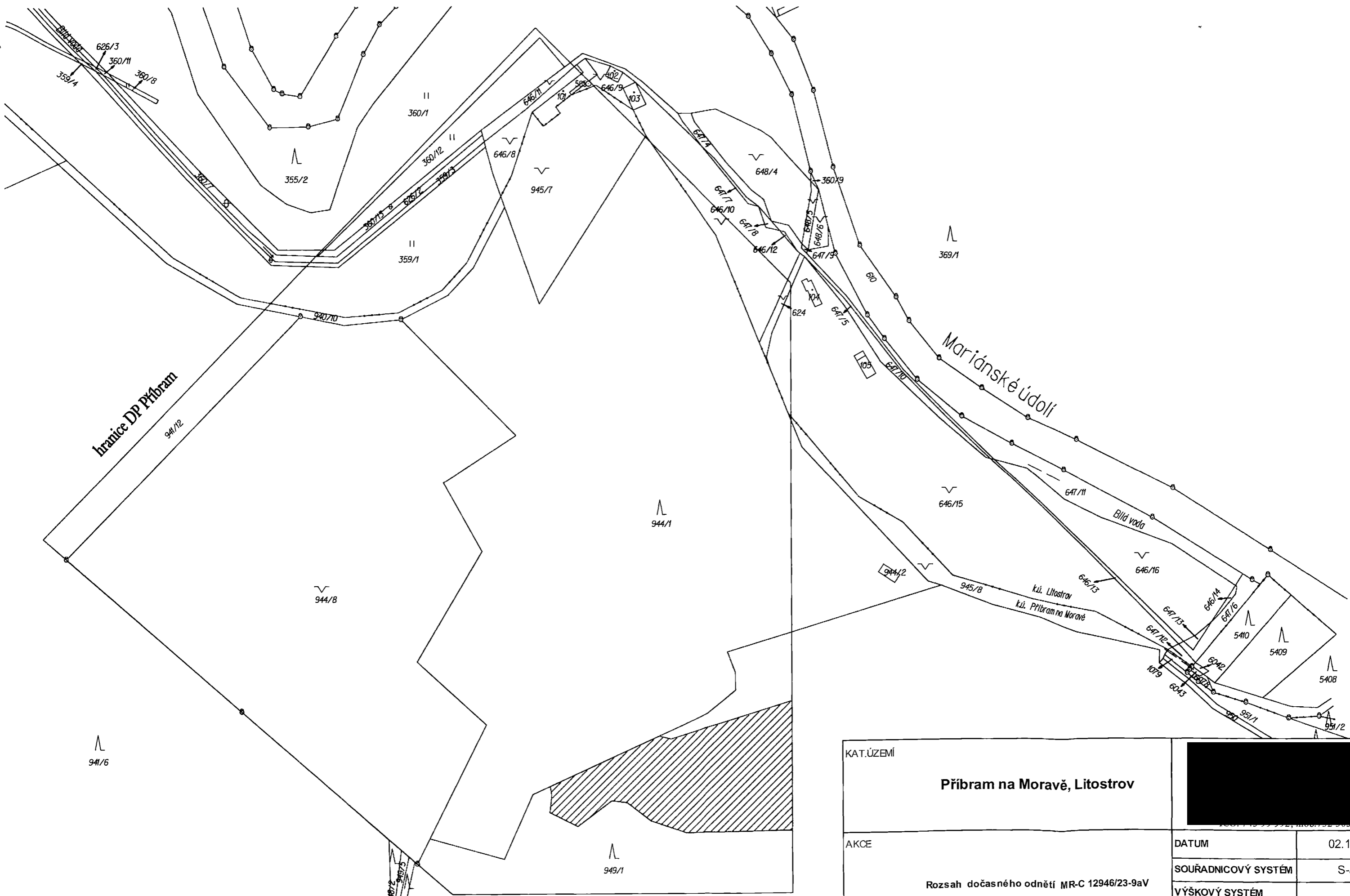
- **dobývací prostor Bílý Kámen**, ev. č. 7 0488, stanovený rozhodnutím Ministerstva stavebnictví ČSR ze dne 27.6.1968 pod zn. 0418/67,
- **dobývací prostor Velký Karlov**, ev. č. 7 0227, stanovený rozhodnutím Jihomoravským KNV ze dne 11.5.1964 pod zn. Výst-4814/63-Hol. a změněn rozhodnutím OBÚ v Brně ze dne 9.12.2005 pod č.j. 9108/05,
- **dobývací prostor Božice V**, ev. č. 7 0827, stanovený rozhodnutím Ministerstva stavebnictví ČSR ze dne 18.7.1975 pod zn. DP-152/75 a změněn rozhodnutím OBÚ v Brně ze dne 21.12.1999 pod č.j. 5378/99,
- **dobývací prostor Domašov nad Bystřicí**, ev. č. 7 0106, stanovený rozhodnutím Ministerstva dopravy a spojů Praha ze dne 18.8.1961 pod zn. 3413/61,
- **dobývací prostor Hanušovice I**, ev. č. 7 0878, stanovený rozhodnutím Federálního ministerstva dopravy ze dne 22.9.1977 pod č.j. 13254/1977,
- **dobývací prostor Nová Ves u Litovle**, ev. č. 7 0865, stanovený rozhodnutím Ministerstva stavebnictví ČSR ze dne 5.11.1976 pod zn. DP-181/76 a změněn rozhodnutím OBÚ Brno ze dne 15.12.2005 pod č.j. 9109/05,
- **dobývací prostor Hostěradice**, ev. č. 7 0785, stanovený rozhodnutím Ministerstva stavebnictví ČSR ze dne 20.5.1974 pod zn. DP-103/74,

- **dobývací prostor Hostěradice I**, ev. č. 7 0999, stanovený rozhodnutím Ministerstva stavebnictví ČSR ze dne 6.2.1984 pod zn. DP-7303/83 a změněn rozhodnutím OBÚ v Brně ze dne 16.11.2006 pod č.j. 07253/2006/01/001,
- **dobývací prostor Hrabůvka**, ev. č. 7 0004, stanovený rozhodnutím Ministerstva stavebnictví ČSR ze dne 25.1.1977 pod zn. DP-171/76,
- **dobývací prostor Hustopeče nad Bečvou**, ev. č. 7 0842, stanovený rozhodnutím Ministerstva stavebnictví ČSR ze dne 27.11.1975 pod zn. DP-161/75,
- **dobývací prostor Hustopeče nad Bečvou I**, ev. č. 7 1023, stanovený rozhodnutím Ministerstva stavebnictví ČSR ze dne 9.1.1986 pod zn. DP-7318/85,
- **dobývací prostor Jívová**, ev. č. 7 0917, stanovený rozhodnutím Ministerstva stavebnictví ČSR ze dne 20.5.1979 pod zn. DP-228/79 a změněn rozhodnutím OBÚ v Brně ze dne 20.8.1997 pod zn. 3038/97-465-08,
- **dobývací prostor Kosov**, ev. č. 7 0694, stanovený rozhodnutím Federálního ministerstva dopravy ze dne 17.1.1972 pod č.j. 52664/1971-027,
- **dobývací prostor Luleč**, ev. č. 7 0071, stanovený rozhodnutím Ministerstva výstavby ze dne 22.2.1961 pod zn. OVTZ/II-0534/60,
- **dobývací prostor Olbramovice**, ev. č. 7 0037, stanovený rozhodnutím Ministerstva stavebnictví ČSR ze dne 15.3.1960 a změněn rozhodnutím OBÚ v Brně ze dne 17.6.2004 pod č.j. 3435/04,
- **dobývací prostor Olšany**, ev. č. 7 0610, stanovený rozhodnutím Ministerstva stavebnictví ČSR ze dne 25.2.1971 pod zn. 0562/70 a změněn rozhodnutím OBÚ Brno ze dne 11.2.2000 pod č.j. 57888/99,
- **dobývací prostor Ondřejovice v Jeseníkách**, ev. č. 7 0494, stanovený rozhodnutím Ústředního geologického úřadu Praha ze dne 4.12.1967 pod zn. GO/2531/67/LE/net a změněn rozhodnutím OBÚ v Brně ze dne 20.5.1994 pod zn.08-832/94-465,
- **dobývací prostor Opatovice u Vyškova**, ev. č. 7 0024, stanovený rozhodnutím Ministerstva stavebnictví ČSR ze dne 23.1.1960 pod zn. 085-DP/1960,
- **dobývací prostor Opatovice I**, ev. č. 7 0532, stanovený rozhodnutím Československého kamenoprůmyslu Praha ze dne 10.9.1969 pod zn. 0371/66 a změněn rozhodnutím OBÚ v Brně ze dne 29.12.1999 pod č.j. 5789/99,
- **dobývací prostor Pohled**, ev. č. 7 0153, stanovený rozhodnutím Ministerstva dopravy a spojů Praha ze dne 16.5.1962 pod č.j. 3424-I-2-62 a změněn rozhodnutím Federálního ministerstva dopravy ze dne 3.1.1972 pod č.j. 52864/71-027,
- **dobývací prostor Příbram**, ev. č. 7 0501, stanovený rozhodnutím Ministerstva průmyslu ČSR ze dne 14.3.1969 pod zn. 320/91,
- **dobývací prostor Supíkovice II**, ev. č. 7 0948, stanovený rozhodnutím Ministerstva stavebnictví ČSR ze dne 15.10.1980 pod zn. DP-263/80 a změněn rozhodnutím OBÚ v Brně ze dne 8.9.1994 pod zn. 08-4398/94-465,
- **dobývací prostor Tasovice I**, ev. č. 7 0932, stanovený rozhodnutím Ministerstva stavebnictví ČSR ze dne 11.12.1979 pod zn. DP-0559/70 a změněn rozhodnutím OBÚ Brno ze dne 31.5.1999 pod č.j. 2064/99,
- **dobývací prostor Tovačov I**, ev. č. 7 0856, stanovený rozhodnutím Ministerstva stavebnictví ČSR ze dne 15.9.1976 pod zn. DP-179/76,
- **dobývací prostor Tovačov II**, ev. č. 7 0041, stanovený rozhodnutím Ministerstva stavebnictví ČSR ze dne 31.5.1960 a změněn rozhodnutím Ministerstva výstavby a stavebnictví ČR ze dne 6.12.1999 pod č.j. TZÚS/SSZ 252/90 a rozhodnutím OBÚ v Brně ze dne 14.11.2006 pod č.j. 07252/2006/01/001,

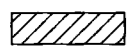
- **dobývací prostor Tovačov III**, ev. č. 7 0257, stanovený rozhodnutím Ministerstva stavebnictví ze dne 9.2.1965 pod zn. 0217/64,
- **dobývací prostor Tovačov IV**, ev. č. 7 1107, stanovený rozhodnutím OBÚ v Brně ze dne 28.3.1996 pod zn. 5890/95-465-08,
- **dobývací prostor Velký Újezd**, ev. č. 7 0489, stanovený rozhodnutím Ministerstva stavebnictví ČSR ze dne 5.10.1978 pod zn. DP-214/78 a zněněn rozhodnutím OBÚ Brno ze dne 5.11.1997 pod zn. 08-2265/97-465.

Zaevidování změn dobývacích prostorů v evidenci dobývacích prostorů vedené Obvodním báňským úřadem v Brně podle ustanovení § 29 odst. 3 zákona č. 44/1988 Sb., o ochraně a využití nerostného bohatství (horní zákon), ve znění pozdějších předpisů, bylo provedeno v souladu s vydaným oprávněním pro organizaci Českomoravský štěrk, a.s., Mokrý č.p. 359, PSČ 664 04, IČ: 25502247, doloženým k žádosti ze dne 30.5.2007, č.j. 4009/07, které je vydané Obvodním báňským úřadem v Brně, pod č.j. 03440/2007/01, dne 14.5.2007.



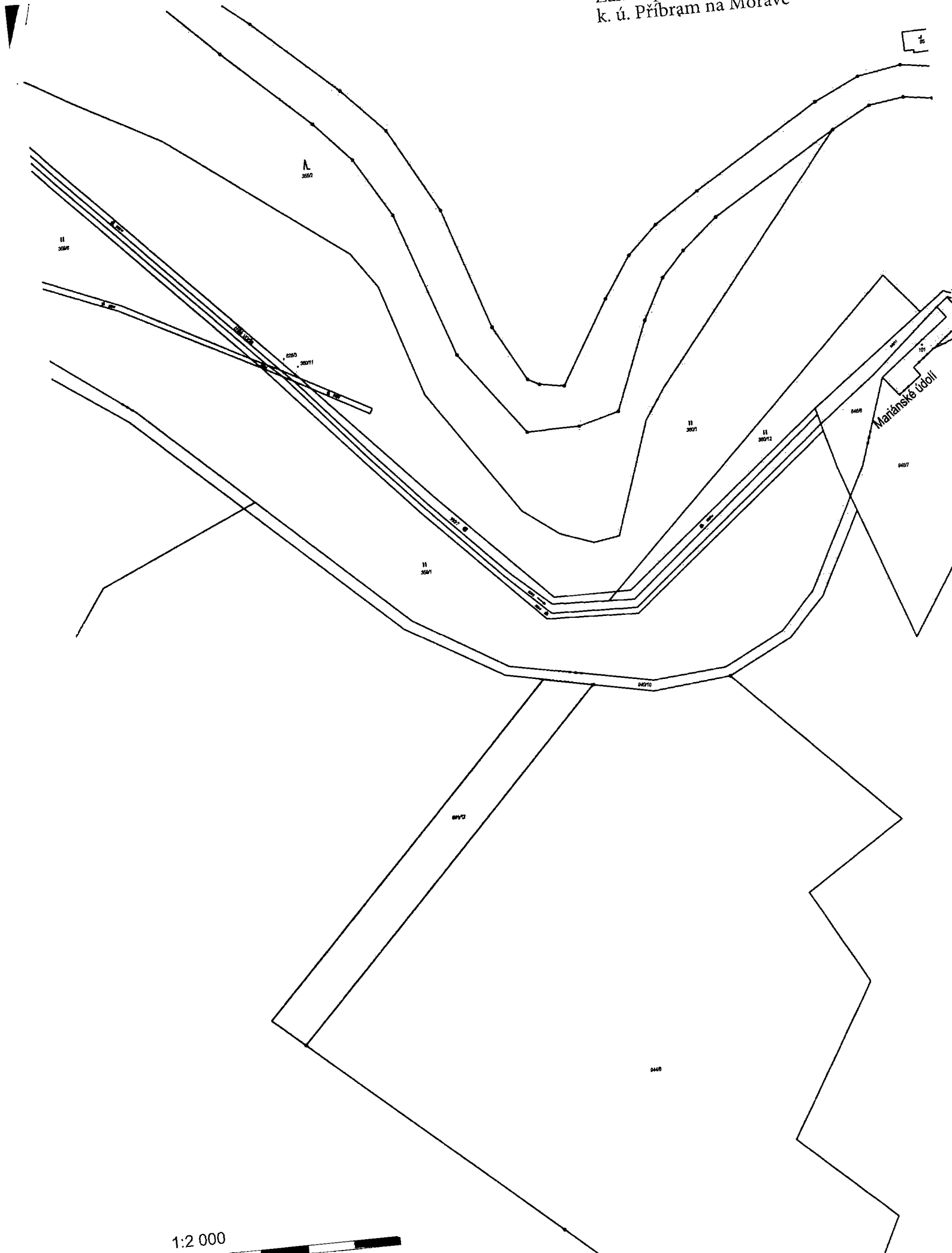


Legenda

 plocha dočasného odnětí
MR-C 12946/23-9aV (7029m²)

KAT.ÚZEMÍ		Příbram na Moravě, Litostrov		
AKCE	Rozsah dočasného odnětí MR-C 12946/23-9aV		DATUM	02.11.2023
			SOUŘADNICOVÝ SYSTÉM	S-JTSK
			VÝŠKOVÝ SYSTÉM	-
			ZÁKAZKA ČÍSLO	187/2023
ODBĚRATEL		Českomoravský štěrk, a.s. Mokrá č.p.359 661 04 M.č.p.	MĚŘITKO	1 : 2000
			VÝKRES Č.	01/01

Zákres pozemku p. č. 941/12
k. ú. Příbram na Moravě



1:2 000

1632/69

Rozhodnutí o stanovení

DOBÝVACÍHO PROSTORU

Příbram

Značka 320/91

V Praze dne 14. března 1969

ROZHODNUTÍ

Podle ustanovení §§ 18 a násl. zákona č. 41/1957 Sb., o využití nerostného bohatství (horního zákona) a § 7 vyhl. č. 280/1957 Ú. l. stanovím v dohodě s Ústředním báňským úřadem v Praze podniku Rosické uhelné doly, nár.pod., Zbýšov u Brna pro závod (důl, lom) kamennolom Mariánské údolí dobývací prostor následovně:

1. Název dobývacího prostoru Příbram
2. Dobývací prostor se stanoví pro dobývání bitešské ruly
Výskyt dalších nerostů vhodných pro dobývání ./.
3. Plošný rozsah a hranice dobývacího prostoru:
Dobývací prostor zasahuje do katastrálních území (obec, okres, kraj) obcí Příbram u Basie, Litostrov, okres Brno-venkov, Jihomoravský kraj
a má výměru 14, 445 ha.
Hranice dobývacího prostoru se vymezují svislými rovinami, proloženými stranami nepravidelného 5-ti úhelníka, jehož vrcholky jsou určeny v souřadnicovém systému JTSK ~~jsou uvedeny v části 5. tohoto rozhodnutí~~
Souřadnice vrcholů, ~~popřípadě ustanovení o dobývání v hranicích, vedených podél tektonických poruch, jsou uvedeny v příloze, které je nedílnou součástí tohoto rozhodnutí.~~
Vertikálně je dobývací prostor omezen rovinou (plochou) ./.
4. Pokud dojde z důvodů racionálního vydobytí ložiska k překračování geometrické hranice, určené v bodě 2 tohoto rozhodnutí, musí být postupováno podle ustanovení § 41 zákona č. 41/1957 Sb. a platných bezpečnostních předpisů.
5. Při řešení střetů zájmů těžební organizace se zájmy jiných organizací v dobývacím prostoru, musí být postupováno podle ustanovení §§ 34 a 35 zákona č. 41/1957 Sb.
Škody, vzniklé důlní činností na území dobývacího prostoru, budou vypořádány podle zákona č. 41/1957 Sb. a platných předpisů a nařízení.
Rozsah oprávnění a povinností těžebního podniku je vymezen v odd. 4 a 5 hlavy čtvrté zákona č. 41/1957 Sb.

6 Podle ustanovení § 7 odst. 2 bod 3 vyhlášky č. 260/1957 Ú. I. stanoví se v dobývacím prostoru tato omezení dobývání nebo zvláštní technické podmínky pro jeho provádění

- a) Rosické uhelné doly, nár.pod. zajistí v rámci schvalování POPD v souladu s výhledem těžby včasné řešení všech požadavků a opatření, která jsou obsažena ve vyjádřeních účastníků jednání o schválení POPD ze dne 8.května 1968, jakož i ve vyjádřeních předaných na místním řízení o stanovení dobývacího prostoru Příbram.
- b) Rosické uhelné doly, nár.pod. zajistí v souladu s výhledem těžby s dostatečným předstihem řešení přeložky přiváděče surové vody pro úpravnu vody v Rosicích tak, aby nedošlo k narušení zásobování vodou, a to uzavřením dohody o řešení tohoto střetu zájmů.
- c) Rosické uhelné doly, nár.pod. Zbýšov musí soustavně a s dostatečným předstihem zajišťovat v souladu s výhledem těžby v rámci schvalování POPD otázku etapovitého odlesňování.
- d) Rosické uhelné doly, nár.pod. zajistí splnění všech opatření uložených v rozhodnutí o odnětí půdy zemědělské výrobě, které byly vydáno odborem vodního hospodářství a pro věci zemědělství a lesnictví ONV Brno - venkov č.j. VHZL 2243/1968/Mh/124/7-P ze dne 2. října 1968, jakož i požadavků obsažených ve vyjádření Státních lesů - závedu lesnickotechnických meliorací a hrazení bystřin Brno značky 103/69/50/B ze dne 17.ledna 1969.

6. Souřadnice vrcholů hranic dobývacího prostoru:

Bod	Souřadnice Y	Souřadnice X
129	617.350*00	1,158.000*00
130	617.550*00	1,158.000*00
131	617.790*00	1,157.790*00
132	617.500*00	1,157.490*00
133	617.350*00	1,157.640*00

Zdůvodnění rozhodnutí.

Návrh dobývacího prostoru byl podle ustanovení § 6 odst. 2 vyhlášky ÚBÚ č. 260/1957 Ú. l. řádně projednán dne 24. července 1968 v Zastávce u Brna

K jednání byly přizvány všechny orgány a organizace, uvedené v § 2 odst. 3 a v § 5 odstavec 4 citované vyhlášky. Jak vyplývá ze zápisu o provedeném jednání, příp. dalšího spisového materiálu, není ze strany příslušných orgánů a organizací žádných zásadních námitek proti schválení navrženého dobývacího prostoru a nejsou proto žádné překážky pro vydání tohoto rozhodnutí. Všechny oprávněné připomínky zásadního významu, uplatněné při řízení, byly pojety do rozhodnutí jako omezení a podmínky dobývání.

Tvar a rozsah dobývacího prostoru je určen s ohledem na výsledky průzkumu a na výpočet zásob kamene - bitěšské ruly na lokalitě Marianské údolí k.l.l.1968, který byl dne 3.5.1968 projednán a schválen v KŘZNS OŘ KD Kladno

Originál návrhu a dokladů k němu je uložen na Ústředním báňském úřadě v Praze a v opise u příslušného ústředního hospodářského orgánu. Polohopisné mapy, tvořící součást návrhu, se zasílají kromě toho příslušnému Krajskému národnímu výboru, Obvodnímu báňskému úřadu a navrhovateli.

Toto rozhodnutí se vydává podle ustanovení § 21 odst. 2 zákona č. 41/1957 Sb. v 7 exemplářích a je konečné.

Rozhodnutí obdrží:

1. Ústřední báňský úřad v Praze
2. Obvodní báňský úřad v Brně, Gottwaldova 13
3. Jihomoravský KHV - odbor výstavby, Brno
4. OHV - odbor výstavby, Brno-venkov
5. OŘ KD - OŘNS, Kladno
6. Basické uhelné doly, nár.ped., Zbýšov u Brna
7. Ministerstvo průmyslu - odbor surovinové základny, Praha

NÁMĚSTEK MINISTRA PRŮMYSLU
ČESKÉ SOCIALISTICKÉ REPUBLIKY

Ověření ÚBÚ:

Razítko a podpis MP:

Cj. 4632/69

Číslo jedn.

14. 4. 1969

Ústřední hospodářský orgán ministerstvo průmyslu ČSR - správa hornictví.

Značka 320/91

V Praze 14. března 1969.

R o z h o d n u t í

Podle ustanovení §§ 18 a násl. zákona č. 41/1957 Sb., o využití nerostného bohatství (horního zákona) a § 7 vyhl. č. 260/1957 Ú.l. stanovím v dohodě s Ústředním báňským úřadem v Praze podniku Rosické uhelné doly, nár. podnik, Zbýšov u Brna pro závod 'důl, lom' kamennou Mariánské údolí dobývací prostor následovně.

1. Název dobývacího prostoru: Příbram

2. Dobývací prostor se stanoví pro dobývání bitešské ruly
Výskyt dalších nerostů vhodných pro dobývání ./.

3. Plošný rozsah a hranice dobývacího prostoru:

Dobývací prostor zasahuje do katastrálního území (obec, okres, kraj)
obcí Příbram u Řezie, Látoštrov, okres Brno-venkov, kraj Jihomoravský
a má výměru 14,445 ha.

Hranice dobývacího prostoru se vymezují svislými rovinami, proloženými stranami nepravidelného 5ti úhelníka, jehož vrcholky jsou určeny v souřadnicovém systému JTSK. Souřadnice vrcholů jsou uvedeny v části 6. tohoto rozhodnutí.

Vertikálně je dobývací prostor omezen rovinou (plochou) ./.

4. Pokud dojde z důvodů racionálního vydobytí ložiska k překračování geometrické hranice, určené v bodě 2 tohoto rozhodnutí, musí být postupováno podle ustanovení § 41 zákona č. 41/1957 Sb. a platných bezpečnostních předpisů.

5. Při řešení střetů zájmů těžební organizace se zájmy jiných organizací v dobývacím prostoru, musí být postupováno podle ustanovení §§ 34 a 35 zákona č. 41/1957 Sb.

Škody, vzniklé důlní činností na území dobývacího prostoru, budou závažně vyřešeny podle zákona č. 41/1957 Sb. a platných předpisů a nařízení.
Rozsah oprávnění a povinností těžebního podniku je vymezen v odd. 4 a 5 hlavy čtvrté zákona č. 41/1957 Sb.

6. Podle ustanovení § 7 odst. 2 bod 3 vyhl. č. 260/1957 Ú.l. stanovím se v dobývacím prostoru tato omezení stanoví dobývání nebo zvláštní technické podmínky pro jeho provádění

a/ Rosické uhelné doly, nár. pod., zajistí v rámci schvalování POPD v souladu s výhledem těžby včasné řešení všech požadavků a opatření, která jsou obsažena ve vyjádřeních účastníků jednání o schválení POPD ze dne 8. května 1968, jakož i ve vyjádřeních předaných na místním řízení o stanovení dobývacího prostoru Příbram.

b/ Rosické uhelné doly, nár. pod., Zbýšov zajistí v souladu s výhledem těžby a dostatečným předstihem řešení přelohy přiváděče surové vody pro úpravnu vody v Rosicích tak, aby nedošlo k narušení zásobování vodou a to uzavřením dohody o řešení tohoto střetu zájmů.

b/ Rosické uhelné doly, n.p. Zbýšov musí soustavně a s dostatečným předstihem zajišťovat v souladu s výhledem těžby v rámci schvalování POPD otázku etapového odlesňování.

d/ Rosické uhelné doly, nár. podnik Zbýšov u Brna zajistí splnění všech opatření uložených v rozhodnutí obdání půdy zemědělské výroby, které bylo vydáno odborem vodního hospodářství a pro věci zemědělství a lesnictví ONV Brno-venkov č.j. VHZL 2243/1968/Dh/124-7-P ze dne 2. října 1968, jakož i požadavků ex obsažených ve vyjádření Státních lesů - závodu lesnickotechnických meliorací a hrazení bystřin Brno značka 103/69/50/B ze dne 17. ledna 1969.

6. Souřadnice vrcholů hranic dobývacího prostoru:

Bod	Souřadnice	Souřadnice
129	617.350.00	1,158.000,00
130	617.550.00	1,158.000.00
131	617.790.00	1,157.790.00
132	617.500.00	1,157.490.00
133	617.350.00	1,157.640.00

Zdůvodnění rozhodnutí.

Návrh dobývacího prostoru byl podle ustanovení § 6 odst. 2 vyhl. ÚBÚ č. 260/1957 Ú.1. řádně projednán dne 24. července 1968 v Zastávce u Brna.

K jednání byly přizvány všechny orgány a organizace, uvedené v § 2 odst. 3 a v § 5 odstavce 4 cit. vyhlášky. Jak vyplývá ze zápisu o provedeném jednání, příp. dalšího spisového materiálu, není ze strany příslušných orgánů a organizací žádných zásadních námitek proti schválení navrženého dobývacího prostoru a nejsou proto žádné překážky pro vydání tohoto rozhodnutí. Všechny oprávněné připomínky zásadního významu, uplatněné při řízení, byly pojety do rozhodnutí jako omezení a podmínky dobývání.

Tvar a rozsah dobývacího prostoru je určen s ohledem na výsledky průzkumu a na výpočet zásob kamene - bitešské ruly na lokalitě Mariánské údolí k l.l. 1968, který byl dne 3. 5. 1968 projednán a schválen v KBZMS OŘ KD Kladno.

Original návrhu a dokladů k němu je uložen na Ústředním báňském úřadu v Praze a v opise u příslušného ústředního hospodářského orgánu. Polehopené mapy, tvořící součást návrhu, se zasílají kromě toho příslušnému Krajskému národnímu výboru, Obvodnímu báňskému úřadu a navrhovateli.

Toto rozhodnutí se vydává podle ustanovení § 21 odst. 2 zákona č. 41/1957 Sb. v 7 exemplářích, a je konečné.

Rozhodnutí obdrží.

1. Ústřední báňský úřad v Praze
2. Obvodní báňský úřad v Brně, Gottw. 13
3. Jihomoravský KHV - odbor výstavby, Brno
4. ONV - odbor výstavby, Brno-venkov
5. OŘ KD Kladno - ODMS
6. Rosické uhelné doly, n.p. Zbýšov u Brna
7. Ministerstvo průmyslu - odbor surovin, základny, Praha.

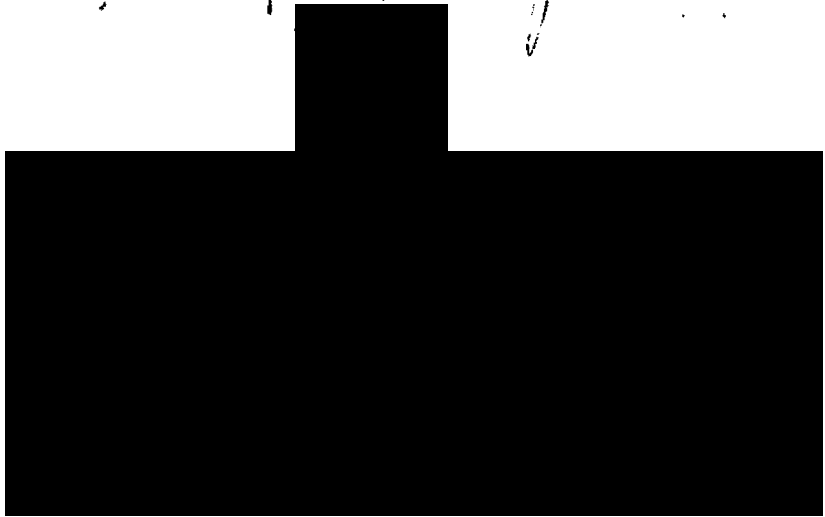
Ověřeno ČBÚ:
č.j. 1632/69
Souhlasí se

Raxa

14.4.69

Za správnost opisu: 5.5.1969

Pro. n.p. - kachha puchh



	7-8/42	6-8/31	6-8/32	1 157 000
1	7-8/44	6-8/33	6-8/34	1 157 500
	7-9/22	6-9/11	6-9/12	1 158 000
	68 000	68 500	69 000	69 500



VYSVĚTLIVKY:
 - - - - - ochranné pásmo

vypracoval	měřítko	datum vyhotovení	schválil
	1 : 1000	5.1.2018	

7-8/44 6-8/33 DP Příbram, MP ČR - správa technické, č. 32001, 1908
 7-9/22 6-9/11

OBVODNÍ BÁŇSKÝ ÚŘAD
BRNO

č.j. 08-3398/01-511/Pcl

ROZHODNUTÍ

Obvodní báňský úřad v Brně k žádosti organizace Spojené štěrkovny a pískovny, a.s. zn. 340/Vy-215/01 ze dne 9.5.2001, evidované OBÚ v Brně pod č.j. 2649/01 a č.j. 2648/01 dne 15.5.2001, o povolení hornické činnosti a trhacích prací velkého a malého rozsahu v kamenolomu Rosice a na základě výsledků ústního jednání spojeného s místním šetřením, které se konalo dne 19.6.2001, protokolovaného OBÚ v Brně pod č.j. 3398/01, žádající organizací :

Spojené štěrkovny a pískovny, a.s.
se sídlem : Příkop 15/17
656 13 BRNO
IČO : 63 47 55 11

A) Podle ustanovení § 10, odst. 1, zák. č. 44/1988 Sb. a ustanovení § 8, zák. č. 104/1988 Sb.

p o v o l u j e

hornickou činnost – plán otvírky, přípravy a dobývání výhradního ložiska ruly v dobývacím prostoru Příbram, ev.č. 70501 (dále DP) v k.ú. Příbram na Moravě.
Hornická činnosti (dále HČ) se povoluje v rozsahu k žádosti předloženého „Plánu otvírky, přípravy a dobývání v kamenolomu Rosice“(dále POPD), který schválil odpovědný [redacted] za dodržení následujících

p o d m í n e k :

1. Veškeré práce při HČ budou prováděny v souladu s POPD povoleným OBÚ v Brně.
2. Otvírka, příprava a dobývání bude realizována na pozemcích s vyřešenými majetkoprávními vztahy p.č. (1632), (1633) a (1634) v k.ú. Příbram na Moravě – označenými ve zjednodušené evidenci pozemkového katastru.
3. Předmětnou HČ může provádět pouze organizace s platným oprávněním k HČ v rozsahu povoleného POPD, za podmínek uvedených v rozhodnutí o stanovení DP Rosice a tohoto rozhodnutí.
4. Báze těžby se stanovuje na kótu + 330 m n.m.

5. Budou dodrženy podmínky zhodnocení vlivů předmětné HČ v kamenolomu Rosice na povrch a životní prostředí zpracovaného v 09/2000 [REDAKCE], a to (citace) : „K omezení vlivů na obyvatele (ovzduší, hluk) :
- provozovat tlakové mlžení a dodržovat další podmínky k omezení prašnosti technologické linky pro úpravu kameniva podle vyhl.č. 117/1997 Sb., příloha č.2 odst. 3.2.
 - zajistit účinná opatření ke snížení sekundární prašnosti na obslužných a příjezdových lomových komunikacích
 - vést provozní evidenci zdrojů znečišťování ovzduší podle vyhl.č. 117/1997 Sb., § 17 a přílohy č.7
 - garantovat, že provozem kamenolomu nebude překročena hygienicky únosná hodnota spadu prachu $12,5 \text{ g/m}^2$ za 30 dní, podle hygienického předpisu č.58/1981, § 6.
 - provést kontrolní měření hluku a vymezit ochranné pásmo
 - realizovat případně technická nebo kompenzační opatření ke snížení vlivu hluku na samotu – obytné stavení
 - při těžbě a rekultivaci postupovat tak, aby nedošlo k ohrožení kvality povrchových a podzemních vod
 - údržbu vozidel lze provádět pouze na zabezpečené ploše před skladem PHM, manipulovat s látkami nebezpečnými vodám lze pouze ve skladu PHM, v žádném případě ne na volné ploše areálu
 - v rámci monitoringu ověřovat kvalitu vypouštěných důlních vod akreditovanou laboratoří
 - sledovat produkci a nakládání s odpady podle zák.č.125/1997 Sb.o odpadech a prováděcích předpisů (vyhlášky č.337, 338 a 339/1997 Sb., nařízení vlády ČR č.31/1999 Sb.)
 - deponovat skryvky z v DP pro následnou sanaci a rekultivaci pozemků dotčených těžbou tak, aby nedošlo k jejich znehodnocení
 - v závislosti na budoucím zpracováním územního plánu vytvářet při rekultivaci podmínky pro konečné využití území dotčeného těžbou“.
6. Budou dodrženy podmínky :
- rozhodnutí OkÚ Brno – venkov, RŽP č.j. ŽP 1068/2001-Be ze dne 5.3.2001 – povolení dočasného vynětí pozemku určeného k plnění funkcí lesa v k.ú. Příbram na Moravě.
 - Rozhodnutí OkÚ Brno – venkov, RŽP č.j. ŽP 10670/2000-HK ze dne 26.3.2001 – nesouhlas s umístěním dočasné skládky hotových výrobků na pozemku p.č.359 dle PK v k.ú. Litostrov
7. Budou dodrženy podmínky souhlasného vyjádření :
- Lesů ČR,s.p., LS Náměšť n.Oslavou zn. PE 168/00 ze dne 13.3.2001, a to (citace) : „Hranice dotčené plochy určené k těžební činnosti musí být zřetelně vyznačeny a udržovány v terénu po celou dobu těžby a následné rekultivace a musí být provedeno účinné zabezpečení proti pádu do hloubek. Při realizaci hornické činnosti musí být i nadále plněny a respektovány podmínky z vydaných souhlasů o vynětí ploch z PUPFL (dříve LPF) a nesmí být zamezen přístup k okolním lesním porostům za účelem lesnického hospodaření. Bezprostředně po vytěžení ložiska musí být prostor sanován a rekultivován za účelem navrácení zpět do PUPFL“.
 - Lesů ČR,s.p., Ostatní správa toků Brno zn.324/2001/Sa ze dne 19.3.2001, a to (citace) :

- „volné skládky vytěženého kameniva budou osazeny mimo ochranné pásmo drobného vodního toku, které je dle zákona č.138/1973 Sb. „O vodách“, do 6 m od břehové hrany toku
 - skládky jemných frakcí 0-4, 0-8, 4-8 mm budou trvale zabezpečeny proti případnému splachu do toku
 - případné jiné překážky v korytě toku, vzniklé při trhacích a jiných pracích v souvislosti s provozem kamenolomu budou ihned odstraněny na náklady vlastníka lomu
 - předběžně souhlasíme i se zaústěním důlních vod do toku „Bílá voda“, při otvírce 5.etáže (za cca 10 let) za předpokladu, že nedojde k ohrožení jakosti vody v toku ve smyslu přílohy č.3 Nařízení vlády ČR č.82/1999 Sb.
8. Budou dodrženy podmínky vyjádření OkÚ, RŽP Brno-venkov č.j. ŽP 1080/2001-Če ze dne 26.3.2001, a to (citace) :
- „k vypouštění důlních vod do vod povrchových je třeba stanovení podmínek vodohospodářského orgánu (OkÚ Brno-venkov, RŽP) ve smyslu § 8, odst.1, písm. d) zák.č. 138/1973 Sb., o vodách v platném znění. Vypouštěné důlní vody musí svojí jakostí odpovídat nařízení vlády č.82/1999 Sb. V případě, že výustní objekt (potrubí) bude situován mimo dobývací prostor, je třeba povolení dle § 9, 38 zákona č.138/1973 Sb. k vodohospodářským dílům.
 - Akce bude realizována v souladu se stanoviskem správce toku Bílá voda, Lesů ČR,s.p., oblastní správy toků Brno, zn. 324/2001/Sa ze dne 19.3.2001.
- Pro zásah do porostu dřevin rostoucích mimo les je nezbytné povolení orgánu ochrany přírody a krajiny dle ust. § 8 citovaného zákona a § 8 vyhlášky č.395/1992 Sb. vydané místně příslušným obecním úřadem.
9. Bude dodržena podmínka souhlasného stanoviska MŽP ČR OVSS VII v Brně zn. 560/3007/00-POH ze dne 2.11.2000, a to (citace) : „Při exploataci ložiska, v rozsahu předloženého POPD, budou dodrženy podmínky ochrany životního prostředí dané v zákoně ČNR č.114/1992 Sb., o ochraně přírody a krajiny a předpisů souvisejících.“
10. V intenci požadavku OkÚ Brno-venkov, Okresního hygienika Brno-venkov při ústním jednání k povolení HČ dne 19.6.2001 (protokol OBÚ v Brně č.j. 3398/01) :
- organizace v souladu s ust. § 30 zák.č.258/2000 Sb. o ochraně neveřejného zdraví zajistí provedení úředního měření hluku uvnitř objektu určeného k bydlení („Hájenka“), který se nachází poblíž lomu. Výsledky měření budou předloženy Okresnímu hygienikovi Brno-venkov do 31.12.2001 k vyhodnocení.
11. Dle požadavku vyjádření Pozemkového fondu ČR Brno zn.4723/00/6413/00 ze dne 9.11.2000 bude řešeno oddělení částí pozemků p.č. 360 a 625 v k.ú. Litostrov, zasahujících do DP Příbram; na těchto pozemcích není těmto rozhodnutím povoleno dobývání a provádění trhacích prací – vyjma provedení uzávěry v bezpečnostním okruhu při provádění trhacích prací.
12. Při realizaci HČ musí být dodrženy obecné i zvláštní předpisy, které se k ní vztahují.
13. Všechny nové skutečnosti a zjištění, které by mohly mít vliv na toto rozhodnutí musí být bezodkladně oznámeny OBÚ v Brně.
14. Platnost tohoto povolení končí vydobytím zásob suroviny dle povoleného plánu otvírky, přípravy a dobývání.
15. S tímto rozhodnutím musí být seznámen odpovědný závodní lomu organizace a všichni pracovníci, kterých se to týká.

16. Povolení HČ rozhodnutím OBÚ v Brně č.j. 1395/1991 ze dne 10.4.1992 pozbývá platnosti.

B) Podle ustanovení § 27, odst.2 zákona ČNR č. 61/1988 Sb. o hornické činnosti, výbušninách a o státní báňské správě ve znění pozdějších předpisů

p o v o l u j e

trhací práce velkého rozsahu (dále jen TPVR) a trhací práce malého rozsahu (dále jen TPMR) jako součást povolené hornické činnosti dle části A tohoto rozhodnutí, při dobývání nerostů v dobývacím prostoru Příbram, evid.č. 70501, za těchto

p o d m í n e k :

1. TPVR a TPMR budou prováděny v souladu s ust. citovaného zák.č.61/1988 Sb. a vyhlášky ČBÚ č.72/1988 Sb., o používání výbušnin, v platném znění a v souladu s dalšími souvisejícími předpisy (např. vyhl.č. 340/1992 Sb., vyhl.č. 99/1995 Sb. a hygienické předpisy).
2. TPVR budou prováděny způsobem a v rozsahu uvedeném v předloženém „Generelním technickém projektu trhacích prací velkého rozsahu – clonových odstřelů kamenolomu Rosice“ (dále jen GP TPVR) z 05/2001 (evidovaným OBÚ v Brně č.j. 2648/01).
TPMR budou prováděny způsobem a v rozsahu dle předloženého „Technologického postupu TPMR kamenolomu Rosice“ (dále jen TP TPMR) z 05/2001 (evid. OBÚ v Brně č.j. 2648/01).
3. Při provádění TPVR a TPMR musí být dodržen povolený plán otvirky, přípravy a dobývání a podmínky povolení hornické činnosti dle části A) tohoto rozhodnutí.
4. TPVR mohou být prováděny pouze v ploše uvnitř hranice omezující TPVR, vyznačené v mapové dokumentaci č.3 GP TPVR (mapa plánovaných těžebních postupů) a při dodržení (nepřekročení) stanovené hranice bezpečnostního okruhu vyznačené v uvedené příloze č.3 GP TPVR.
TPMR budou prováděny v plochách a při dodržení bezpečnostního okruhu, vymezených v mapové příloze č.4 (mapa povrchové situace) TP TPMR.
5. Při provádění TPVR a TPMR nesmí dynamické zatížení objektů :
 - občanské zástavby („Hájenka“) přesáhnout hodnotu rychlosti kmitání (otřesů) 10 mm/s
 - vodovodního řádu DN 150 přesáhnout hodnotu rychlosti kmitání 25 mm/s

K dodržení uvedených rychlostí se v intencích ke GP TPVR doložené zprávy o výsledku a hodnocení úředního měření otřesů od 181.CO v kamenolomu Rosice z 10/2000 a dodatků k této zprávě z 2.5.2001 a 24.5.2001 zpracovaných odborným [redacted] stanovují následující přípustné limity mezních náloží použitelných při TPVR :

Vzdálenost (m)	Vodovodní řád DN 150			Objekt hájenky		
	Nálož N_{m3} (kg)	Nálož N_E (kg)	Nálož N_C (kg)	Nálož N_{m3} (kg)	Nálož N_E (kg)	Nálož N_C (kg)
40	24	48	525			
50	37	74	810			
60	54	108	1 180			
70	73	146	1 600			
80	95	190	2 090			
90	120	240	2 600			
100	150	300	3 300			
120	200	400	4 200			
150	330	660	4 500	53	106	1 100
175				72	145	1 500
200				95	190	2 000
225				120	240	2 500
250				150	300	3 000
275				180	360	3 600
300				214	428	4 200
325				250	500	4 500
350				290	580	4 500
375				330	660	4 500
400				380	760	4 500

Dle plošného vymezení v mapové příloze č.3 (mapa těžebních postupů) GP TPVR. Skutečná velikosti náloží bude u každého odstřelu dopřesněna v dílčím technickém projektu. K provádění TPVR lze použít pouze povolené trhaviny s detonační rychlostí v rozmezí cca 2100 – 7000 m/s.

6. Při zahájení otvirky 5.(+ 340 m n.m.) a 6.(+ 330 m n.m.) etáže budou provedena kontrolní seismická měření a na základě znaleckého posouzení jejich výsledků budou limitní hodnoty náloží výše uvedené v bodě 6. potvrzeny nebo aktualizovány a zapracovány do dokumentace GP TPVR a technologického postupu TPVR, případně do TP TPMR.
7. Při provádění TPMR jsou přípustné následující maximální nálože trhavin :
 - a) sekundární rozpojování pomocí příložných náloží :
 - maximální dílčí (umístěná na jednom místě jednoho nadměrného kusu rubaniny) – 1,0 kg
 - maximální celková – 10 kg

Na jednom rozpojovaném kusu rubaniny lze použít pouze rozbušky se stejným časovým zpožděním.
 - b) sekundární rozpojování v maloprůměrových vrtech :
 - maximální dílčí nálož umístěná v jednom vrtu – 0,6 kg
 - maximální celková – 6,0 kg v jednom časovém stupni
 - c) TPMR ve velkopřůměrových vrtech :
 1. U svislých vrtů
 - maximální dílčí (jednotlivá) – 50,0 kg
 - max.celková (s rozložením minimálně do 4 časových stupňů) – 200,0 kg

2. U patních – horizontálních vývrtů :

- maxim.dílčí (jednotlivá) – 28,0 kg
- max.celková (s rozložením minimálně do 7 časových stupňů) – 200,0 kg

V jednom vývrtu lze použít pouze rozbušky se stejným časovým zpožděním.

d) Při likvidaci převisů, zátrhů – trhlinové odstřely :

- maximální dílčí – 5,0 kg (v jednom časovém stupni)
- maximální celková – 15,0 kg

e) v komplexu drtímy :

trhací práce provádět pouze výjimečně za stálého dozoru, a to pouze za účelem :
rozpojování nadměrných kusů rubaniny při nepřekročení max.dílčí = celkové
nálože – 0,2 kg

- uvolnění bočních klínů primárního drtiče příložnými – vloženými náložemi při nepřekročení maximální dílčí = celkové nálože – 0,1 kg

Jiné, než výše uvedené, TPMR nejsou tímto rozhodnutím povoleny. K TPMR lze použít jen trhavinu stanovené platným TP TPMR.

8. Vydaný generální technický projekt TPVR a technologické postupy TPVR a TPMR budou v případě změn pracoviště a jeho okolí neprodleně aktualizovány.
9. TPVR bude provádět technický vedoucí odstřelu (dále jen TVO) a jeho zástupce (dále jen ZTVO), kteří mají platná oprávnění TVO s odborností pro prováděnou činnost. TPMR budou provádět střelní mistři, kteří mají platné střelní mistrovské průkazy s odborností pro prováděnou činnost. Konkrétní pracovníci musí být stanoveni k této činnosti písemně organizací, které byly povoleny předmětné trhací práce, nebo organizací, která pro ni provádí trhací práce dodavatelským způsobem, a musí být současně prokazatelně seznámeni, při provádění TPMR s technologickým postupem trhacích prací, nebo při provádění TPVR s generálním projektem odstřelů a TP TPVR a vždy s tímto rozhodnutím.
10. Dodavatelsky lze provádět trhací práce jen na základě platné smlouvy (dohody) s organizací, oprávněnou trhací práce provádět, se stanovením odpovědnosti k předmětné činnosti.
11. S obsahem tohoto rozhodnutí a dokumentací trhacích prací (technologickým postupem trhacích prací a generálním projektem odstřelů) budou všechny osoby, které mohou přijít do styku s trhacími pracemi, prokazatelně seznámeny.
12. Všichni pracovníci nacházejí se uvnitř bezpečnostního okruhu, musí být před jeho uzavřením prokazatelně poučeni o době provedení trhacích prací a o bezpečnostních opatřeních.
13. Doba provedení TPVR bude oznámena v rozsahu ust. § 36, vyhl.č. 72/1988 Sb., o používání výbušnin.
14. Při projektování a nejpozději před provedením každého clonového odstřelu (dále jen CO) musí být dokumentována a zohledněna geologická situace rozpojovaného horninového masivu písemnou formou nejméně v rozsahu :
 - a) Zohlednění a posouzení skrývkových partií ložiska, vyhodnocení navětralých částí lomových stěn se sníženou pevností horniny a horninových vrstev různého petrografického složení s jinou pevností, než která je v jiných částech ložiska, a vyhodnocení tektonických poruch.

- b) V technickém projektu odstřelu musí být uveden výpočet velikosti nálože včetně dílčích koeficientů. Geologickou a petrografickou stavbou horninového masivu je nutno zohlednit při správném použití dílčích koeficientů, které zohledňují pevnost horniny, její specifickou váhu, popřípadě i snížené upnutí náloží v místech tektonických poruch.
- c) V místech, kde byly zjištěny nepravidelnosti stavby horninového masivu nebo v místech, kde došlo k mechanickému narušení hornin z jiných důvodů :
 1. Stanovit : způsob měření sklonů a směrů vývrťů
 2. Provádět : měření sklonů a směrů vývrťů

O výše uvedených měřeních pořizovat záznamy.

Písemně vyhodnocovat provedená měření vývrťů TVO, popř. ZTVO, zda sklony a směry vývrťů odpovídají projektovaným údajům, a to před provedením odstřelu, jehož se to týká. Stanovit způsob eliminování případných rozdílů ve zjištěných údajích.

- d) Je nutno pořídit fotodokumentaci, popř. videozáznam lomové stěny před odstřelem a v průběhu každého odstřelu, se zaměřením na inkriminovanou oblast lomové stěny a na oblast možného dopadu úlomků rozpojovaného masivu. Dokumentaci je nutné datově a hodinově identifikovat, stejně jako místo, odkud se pořizuje (např. zákřesem připojeným k dokumentaci trhacích prací). Dokumentaci je nutno archivovat v souladu s dobou archivace ostatních dokumentů o výbušninách a trhacích pracích.
 - e) Údaje o zjištění nepravidelností provedení geometrie vývrťů pro CO (vrtný deník), které mohly nepříznivě ovlivnit výsledky odstřelu, budou též součástí dokumentace každého CO.
 - f) Bude provedeno zaměření CO.
 - g) V nabíjecím plánu nebo záznamu o spotřebě výbušnin uvádět údaje o časování náloží v jednotlivých vývrtech a o maximální hmotnosti trhaviny v jednom časovém stupni.
 - h) V dokumentaci zaznamenat vzdálenost místa odstřelu od objektů dle výše uvedeného bodu – podmínek (vodovodní řád – Hájenka).
15. Před prvním provedením TPVR bude vhodným způsobem uskutečněno zdokumentování stavu budov, objektů a zařízení, kterých se nepříznivé účinky TPVR mohou dotýkat. Případné vzniklé škody musí být ve vyhodnocení jednotlivých CO uvedeny.
16. Případné škody, úrazy a nehody, které vznikly v souvislosti s přípravou a prováděním trhacích prací, musí být (pokud je to pro ně stanoveno platnými obecnými nebo zvláštními předpisy) ihned oznámeny příslušné obci, nejbližšímu útvaru policie a povolujícímu orgánu.
17. Bude prováděna důsledná kontrola trhacích prací s důrazem na dodržování ustanovení generálního projektu odstřelů a technologického postupu trhacích prací z hlediska povolených technologií, dílčích a celkových náloží.
18. Výbušniny mohou být ničeny jen v souladu s návodem k jejich používání. Při odstraňování selhávek a ničení výbušnin, prováděných v rámci trhacích prací, povolených tímto rozhodnutím, je též nutno dodržet podmínky tohoto rozhodnutí.
19. Při realizaci trhacích prací musí být dodrženy obecné i zvláštní předpisy, které se k nim vztahují.
20. Toto povolení platí po dobu platnosti povolení hornické činnosti v dobývacím prostoru Rosice dle části A) tohoto rozhodnutí.

21. Povolení TPMR v kamenolomu Rosice (Příbram) vydané rozhodnutím OBÚ v Brně pod č.j. 524/89 ze dne 14.7.1989 pozbývá platnosti.
22. Povolení TPVR pro kamenolom Příbram (Rosice) vydané rozhodnutím OBÚ v Brně pod č.j. 3267/83 ze dne 26.9.1983 pozbývá platnosti.
23. Každá okolnost, která by měla vliv na toto rozhodnutí, musí být neprodleně oznámena OBÚ v Brně.

C) Podle ustanovení § 37a, odst. 2, zák.č. 44/1988 Sb., o ochraně a využití nerostného bohatství (horní zákon), v platném znění

s c h v a l u j e

vytváření finančních rezerv na sanace a rekultivace a vytváření finanční rezervy k zajištění vypořádání důlních škod dle předloženého plánu otvirky, přípravy a dobývání za těchto

podmínek :

1. Po dobu platnosti tohoto rozhodnutí organizace zajistí vytváření finanční rezervy na sanace a rekultivace ve smyslu ust. § 31, odst.6, zák.č. 44/1988 Sb., o ochraně a využití nerostného bohatství (horní zákon), v platném znění a finanční rezervy k zajištění vypořádání důlních škod dle ust. § 37a, odst. 1, téhož zákona dle povoleného POPD v části A) tohoto rozhodnutí takto :
 - a) Tvorbu finanční rezervy na sanace a rekultivace do celkové výše 9.953.000,- Kč, a to tak, že k vytvoření finanční rezervy pro DP Příbram se stavem k 31.12.2000 ve výši 520.672,- Kč bude organizace vytvářet počínaje rokem 2001 a v dalších letech, roční finanční rezervu ve výši 1,59 Kč/t x celkový roční objem skutečně vytěžených zásob v tunách (dle oficiálního výkazu Geo V3-01 o pohybu stavu zásob). Částka bude organizací poukázána na analytický účet 451.100 .
 - b) Tvorbu finanční rezervy k zajištění vypořádání důlních škod, a to počínaje rokem 2001 a v dalších letech ve výši 0,05 Kč/t x celkový roční objem skutečně vytěžených zásob v tunách (dle oficiálního výkazu Geo V3-01 o pohybu stavu zásob). Částka bude organizací poukázána na analytický účet 451.200 .Finanční rezervy uvedené ad a),b) – musí být v účetnictví organizace vedeny prokazatelně a samostatně dle druhu.
2. Za každý kalendářní rok musí být provedena účetní závěrka vytváření finančních rezerv, splňující požadavky zvláštních předpisů.
3. Výsledek provedené účetní závěrky ad 2. – společně s výsledkem kontroly úplatnosti a správnosti výše roční těžby (včetně údajů výkazu Geo V3-01) bude předložen OBÚ v Brně nejpozději do 31.3. následujícího roku.

Odůvodnění :

Organizace Spojené šterkovny a pískovny, a.s., oprávněná k hornické činnosti v dobývacím prostoru Příbram, ev.č. 70501 podala na OBÚ v Brně dne 15.5.2001 výše uvedenou žádost zn. 340/Vy-215/01 (evidována OBÚ v Brně pod č.j.2649/01) o povolení hornické činnosti (dále jen HČ), trhacích prací velkého rozsahu (dále jen TPVR) a trhacích prací malého rozsahu (dále jen TPMR) v kamenolomu Rosice – v dobývacím

prostoru Příbram, ev.č. 70501 (dále jen DP). K žádosti o povolení HČ přiložila plán otvírky, přípravy a dobývání (dále jen POPD) v náležitostech ust.vyhl.č. 104/1988 Sb. Předložená dokumentace řeší pokračování dobývání v kamenolomu Rosice, povolené rozhodnutím OBÚ v Brně č.j. 1395/1991 ze dne 10.4.1992 (toto rozhodnutí pozbývá novým povolením HČ platnosti). Předložený POPD je vypracován oprávněnou organizací Old.PAAR spol. s r.o. a schválen odpovědným závodním lomu organizace [REDAKCE]. Jeho součástí je i plán sanace a rekultivace území dotčeného těžbou (doložený souhlasným stanoviskem OkÚ Brno-venkov – RŽP č.j. ŽP 1080/2001 – Č ze dne 26.3.2001) s vyčíslením předpokládaných nákladů na sanace a rekultivace a na důlní škody. K žádosti o povolení HČ organizace doložila, podle ust. § 6, odst.3, písm. c) cit.vyhl.č. 104/1988 Sb. dokumentaci zhodnocení vlivů HČ v kamenolomu Rosice na povrch a životní prostředí z 09/2000 zpracovanou odborně způsobilým [REDAKCE], která konstatuje únosnost záměru plánované HČ za dodržení opatření vyplývajících z hodnocení – opatření jsou zohledněna v podmínce bodu 5 části A) tohoto rozhodnutí.

Dále organizace předložila doklady o vyřešení střetů zájmů při HČ. Předmětná HČ – těžba suroviny a její následná úprava navazuje plynule na dosud prováděnou hornickou činnost v kamenolomu Rosice. Hranice otvírky, přípravy a dobývání je vyznačena v mapové příloze č. 7 a 8 dokumentace POPD (mapa vlastnických vztahů) s vyznačením hranic a parcelních čísel pozemků a vlastnických vztahů na pozemcích s vyřešenými majetkoprávními vztahy. Rozsah plánu sanaci a rekultivaci je vyznačen v mapové příloze č. 5, POPD (mapa plánovaných sanací a rekultivací). Předmětná plocha se nachází v k.ú. Příbram na Moravě v hranicích DP a zasahuje pozemky ve zjednodušené evidenci pozemkového katastru p.č. (1632), (1633) a (1634) ve vlastnictví Lesy ČR a.s. Hradec Králové. Vlastnictví pozemků je doloženo výpisem z katastru nemovitostí Katastrálního úřadu v Rosicích č.LV 595 ze dne 5.2.2001. Souhlas vlastníka je doložen vyjádřením LS Náměstí nad Oslavou zn. PE 168/00 ze dne 13.3.2001 a je doložena nájezdní smlouvou č. 145585015 ze dne 10.12.1998 uzavřená mezi vlastníkem a organizací k využívání předmětných pozemků k HČ. K uvedeným pozemkům doložila organizace dočasné odnětí z PUPFL, části její plochy v celkové výměře 4,5927 ha, pravomocným rozhodnutím OkÚ Brno-venkov RŽP č.j. ŽP 1068/2001-Be ze dne 5.3.2001. Rozsah odňaté plochy dle rozhodnutí je doložen GP č.210-482/2000 pro rozdělení pozemku ze dne 8.1.2000 a opatřený souhlasem KÚ Rosice ze dne 18.1.2001 č.27/2001 – odňatá plocha je v tomto plánu a v uvedeném rozhodnutí označena v KN p.č. 944/1. Zbývající plocha uvedených pozemků je dle GP č. 210-482/2000 vyznačena jako ostatní plocha. Toto rozhodnutí není povolením HČ dotčeno (dodržení zakotveno v podmínce pod bodem 6 části A) tohoto rozhodnutí). V navržené ploše k dobývání dle předloženého POPD se nachází cca 2.275.800,- m³ (5.917.000 tun) vytěžitelných zásob suroviny po úroveň + 330 m n.m. Výše roční těžby suroviny je uvažována do 195.000 t/rok po uvedenou úroveň. Vytěžení zásob je navrženo na cca 30 roků. Vlastní dobývání je v POPD navrženo, v návaznosti na stávající rozfáření lomu, ve výškových úrovních + 394, 378- 366, 350, 340 a 330 m .n.m. s výškou těžební stěny do 18 m. Těžba v úrovních + 340 a 330 m n.m. bude realizována pod stávajícím platem. Dobývání bude za použití trhacích prací velkého rozsahu – clonovými odstřely. Sekundární rozpojování nadměrných kusů horniny je navrženo pomocí trhacích prací malého rozsahu a mechanickým rozpojováním impaktorem (bouracím kladivem), kterým bude rozpojování převážně prováděno. Skryvkové práce jsou v navrhované ploše dobývání z rozhodující části provedeny – budou prováděny pouze při dotěžování etáží + 378, 366, 350 m n.m. – celá plocha je odňata z PUPFL a odstranění náletového prostoru požádá organizace o příslušné povolení. Dle POPD je prostor

případných deponií situován u vrcholu 130 a 129 uvnitř hranice DP. Důlní vody nejsou při stávajícím stavu rozfárání lomu jímány a vypouštěny. Při postupu otvírky a těžby na úroveň 340 m n.m. budou důlní vody jímány v akumulární jímce osazené čerpadlem. Jejich případné odvádění do jiných vod je podmíněno stanovením podmínek příslušným vodohospodářským orgánem dle platných předpisů cca za 10 let. Úprava vytěžené suroviny bude prováděna na stávající úpravě kamenolomu Rosice. Provedení sanací a rekultivací dle přeloženého POPD spočívá v úpravě lomových stěn na jednotlivých etážích trhacími pracemi do sklonu cca 60°, mezi sanovanými stěnami budou ponechávány lávky v šíři min. 3 m. Na plochách se předpokládá zachycení náletových dřevin, výsadba prostoru a zatravnění. V zahloubení lomu bude ponechána vodní plocha.

V POPD je organizací navržena tvorba finančních rezerv na sanace a rekultivace do celkové výše 9.953.000,-Kč. Dále je navržena tvorba finančních rezerv zajištění vypořádání důlních škod, a to počínaje rokem 2001 a v dalších letech ve výši 0,05 Kč/t x celkový roční objem skutečně vytěžených zásob v tunách. Tvorba finančních rezerv po upřesnění s organizací je povolena částí C) tohoto rozhodnutí.

Žádost o povolení trhacích prací velkého rozsahu (TPVR) a trhacích prací malého rozsahu (TPMR) při HČ v DP Příbram předložila organizace v náležitostech ust. § 28 zák.ČNR č.61/1998 Sb. o hornické činnosti, výbušninách a ostatní báňské správě ve znění pozdějších právních předpisů. Žádost je doložena :

- „Generelním technickým projektem TPVR clonových odstřelů kamenolomu Rosice“ z 05/2001 zpracovaný a ověřený oprávněnými osobami (dále jen GP TPVR)
- „Technologickým postupem TPMR kamenolomu Rosice“ z 05/2001 zpracovaný a ověřený oprávněnými osobami (dále jen TP TPMR).
- návrhem opatření k ochraně práv a právem chráněných zájmů organizací a občanů
- doklady o vyřešení střetů zájmů při TPVR a TPMR

Dokumentace GP TPVR a TP TPMR je vyhotovena v náležitostech dle ust. § 33, vyhl.ČBÚ č. 72/1988 Sb., o používání výbušnin v platném znění. Dokumentace je doložena zprávou o výsledku a hodnocení úředního měření oftesu od 181.CO v kamenolomu Rosice provedeného dne 28.7.2000 vyhotovenou a ověřenou úředním znalcem I [redacted] a dodatky k tomu vyhodnocení ze dne 2.5.2001 a 24.5.2001 vyhotovenými uvedeným znalcem. V dodatcích jsou stanovena max. přípustná kritéria trhacích prací – mezních náloží ve vztahu k objektu bývalé hájenky v při dodržení rychlosti kmitání 10 mm/s a k vodovodnímu řádu při dodržení max. rychlosti kmitání do 25 mm/s k ochraně objektů před vlivy dynamických účinků trhacích prací dle příslušných předpisů. Kritéria stanovena znalcem jsou zakotvena v dokumentaci trhacích prací, a v bodu 5 a 6 podmínek části B) tohoto rozhodnutí. Vyznačení přípustných náloží ve vzdálenosti od sledovaných objektů je doloženo v mapových přílohách dokumentace. Mapovými přílohami je rovněž doloženo vymezení prostoru k provádění trhacích prací v ploše povolené k dobývání dle POPD a vymezení vnější hranice k provádění trhacích prací bezpečnostního okruhu při jejich provádění. K ploše vymezeného bezp.okruhu je doložen souhlas cizích vlastníků pozemků k provádění TPVR a TPMR.

Trhací práce jsou při dobývání v lomu Rosice dlouhodobě používány. Jejich vliv na okolí je dlouhodobě sledován a doložen úředním měřením, z kterého vychází i stanovení kritérií trhacích prací předložené dokumentace a v podmínkách tohoto rozhodnutí. Stávající povolení TPVR pro kamenolom Rosice vydané rozhodnutím OBÚ v Brně pod č.j.

3267/83 ze dne 26.9.1983 a povolení rozhodnutím OBÚ v Brně TPMR č.j. 524/89 ze dne 14.7.1989 pozbývají platnost – viz. bod 21 a 22 podmínek části B) tohoto rozhodnutí.

V souladu s ust. § 18, odst.3, zákona ČNR č.61/1988 Sb., o hornické činnosti, výbušninách a o státní báňské správě ve znění pozdějších právních předpisů a § 21 zák.č. 71/1967 Sb., o správním řízení (správní řád) se k oběma žádostem organizace konalo dne 19.6.2001 v kamenolomu Rosice ústní jednání spojené s místním šetřením, protokolované OBÚ v Brně pod č.j. 3398/01.

Přípisem zdejšího úřadu č.j. 08-2649/01-511 ze dne 29.5.2001 byli všichni známí účastníci řízení a dotčené orgány státní správy srozuměni s tím, že svoje připomínky a návrhy pokud již nebyly vydány dříve a jsou součástí předložené žádosti, mohou předat nejpozději při ústním jednání, jinak k nim nemusí být přihlédnuto.

Přítomní tohoto jednání byli řádně seznámeni s předmětnou žádostí organizace o povolení HČ a TPVR a TPMR a s veškerou související dokumentací a doklady. Byly objasněny skutečnosti uvedené v dokumentaci POPD, v plánu sanace a rekultivace, v generálním projektu TPVR, technologickém projektu TPMR, a to zejména s odkazem na zajištění veřejných i soukromých zájmů, ochrany životního prostředí a bezpečnosti provozu.

V průběhu řízení k předmětné věci byla doložena následující, ve všech případech souhlasná stanoviska účastníků řízení a dotčených orgánů státní správy k provádění HČ a trhacích prací :

- Obec Litostrov, ze dne 18.9.2000 – bez podmínek
- Obec Příbram na Moravě, zn.342/2000 ze dne 11.9.2000 – bez podmínek
- Lesy ČR,s.p., lesní správa Náměšť n.Osl., zn. PE 168/00 ze dne 13.3.2001 – podmínky zahrnuté v bodu 6 a 7 podmínek části A) tohoto rozhodnutí
- Lesy ČR,s.p., oblastní správa toků Brno, zn. 324/2001/Sa ze dne 19.3.2001 – podmínky zahrnuté v bodu 7 podmínek části A) tohoto rozhodnutí
- Správa a údržba silnic Brno zn. 3310/00 ze dne 18.9.2000 – bez podmínek
- Vodárenská akciová společnost, a.s., divize Brno-venkov, Brno, zn.2095/Vo/00 ze dne 20.10.2000 – bez podmínek
- Pozemkový fond ČR Brno, ÚP Brno-město a Brno-venkov, zn. 4723/00/6413/00 ze dne 9.1.2000 – podmínka souhlasného vyjádření zohledněna v bodě 11 podmínek části A) tohoto rozhodnutí
- František a Jana Prokešovi, Zbraslav ze dne 3.11.2000 – požadavek souhlasu (citace) : „dodržení všech předpisů a zákonů, zejména ohledně prašnosti v okolí naší zástavby, hlučnosti a seismických účinků trhacích prací“ je zakotven v podmínkách tohoto rozhodnutí, zejména v bodech 5, 10, 12 podmínek části A) a v bodech 5 a 6 podmínek části B) tohoto rozhodnutí
- Povodí Moravy, a.s., Brno zn.203/131883/00 ze dne 14.9.2000 a zn. 203/9738/01 ze dne 11.6.2001 požadavky :
 - k doplnění údajů dokumentace POPD – zohledněny v příloženém POPD
 - k vypouštění a kvalitě důlních vod – ošetřeny v bodech 7 a 8 podmínek části A) tohoto rozhodnutí.
- MŽP ČR, OVSS VII, Brno, zn.560/3007/00-POH ze dne 2.11.2000 – podmínka zakotvena v bodu 9 podmínek části A) tohoto rozhodnutí
- OkÚ Brno-venkov, RŽP, zn.ŽP 1080/2001-Č ze dne 26.3.2001 a č.j. ŽP 4802/2001-Č ze dne 11.6.2001 - podmínky souhlasu :
 - k vypouštění důlních vod a pro zásah do dřevin rostoucích mimo les jsou v plném rozsahu zakotveny v bodu 8 a dále v bodu 7 podmínek části A) tohoto rozhodnutí

- Požadavek předložení rozhodnutí o vynětí pozemků určených k plnění funkcí lesa – splněno předložením rozhodnutí OkÚ Brno-venkov, RŽP, č.j. ŽP 1068/2001-Be ze dne 5.3.2001 – dodržení zakotveno v bodu 6 podmínek části A) tohoto rozhodnutí
- Požadavek k předložení závazného stanoviska orgánu ochrany přírody a krajiny k zásahu do významného krajinného prvku – splněno předložením rozhodnutí OkÚ Brno-venkov, RŽP, č.j. ŽP 10670/2000-Hk ze dne 26.3.2001 – splnění zakotveno v bodu 6 podmínek části A) tohoto rozhodnutí
- OkÚ Brno-venkov, RRR, zn. RRR 3848/00-Bra – bez podmínek
- OkÚ Brno-venkov, Okresní hygienik, zn. 9222/HP/2000 ze dne 19.10.2000 a ze dne 19.6.2001 (ústní jednání) – podmínky zohledněny v bodu 5 a 10 podmínek části A) tohoto rozhodnutí
- MěÚ v Rosicích, OV a Z zn.VZ/1798/00/Ing.Kl ze dne 19.10.2000 – bez podmínek
- ObÚ Příbram na Moravě zn.342/2000 ze dne 11.9.2000 – bez podmínek

Organizace dále doložila vyjádření správců sítí a ostatních prokazující nedotčení jejich zájmů HČ a trhacími pracemi, a to :

- Jihomoravská energetika, a.s., ředitelství společnosti Brno, zn. 5.15/131/kol/109/00 ze dne 4.10.2000
- Jihomoravská energetika, a.s., provozně obchodní správa Brno venkov Brno, zn.4672/PP/2000 ze dne 27.9.2000
- Jihomoravská plynárenská, a.s., závod Brno, zn.2900/Šv ze dne 14.9.2000
- Transgas, s.p., Praha, zn. 2843/00Mal/Pa ze dne 6.9.2000
- Český Telecom, a.s., divize sítí, provoz sítě-region Morava, Brno, zn.23160/00/BO/KO ze dne 14.9.2000
- Státní meliorační správa, územní pracoviště Brno-venkov, zn.235/00/Kr ze dne 6.9.2000
- Vojenská ubytovací a stavební správa, Brno, zn.98418/2000-1383/ÚP ze dne 26.9.2000

Podmínky č. 2. a 3. výrokové části C) tohoto rozhodnutí jsou stanoveny v souladu s ust. § 37a zák.č. 44/1988 Sb., o ochraně a využití nerostného bohatství (horní zákon), v platném znění a s ust. § 41, odst.1, písm.a) zákona ČNR č. 61/1988 Sb. o hornické činnosti, výbušninách a o státní báňské správě ve znění pozdějších právních předpisů, kdy zdejší úřad kontroluje v pravidelných intervalech vytváření finančních rezerv pro sanaci a rekultivaci pozemků dotčených vlivy dobývání výhradních ložisek a pro vypořádání důlních škod, čímž jsou zabezpečeny předpoklady pro výkon vrchního dozoru státní báňské správy.

Konstatuje se, že střety zájmů v řízení o povolení HČ a TP při této činnosti v DP Příbram byly vyřešeny a všechny podmínky a připomínky účastníků řízení a dotčených orgánů státní správy jsou v plném rozsahu zohledněny v podmínkách tohoto rozhodnutí.

Při dodržení obecných i zvláštních předpisů a podmínek tohoto rozhodnutí je zajištěna ochrana práv a právem chráněných zájmů účastníků řízení a dotčených orgánů státní správy, veřejných i obecných zájmů, jakož i bezpečnost při dobývání ložiska.



Proto bylo rozhodnuto tak, jak je výše uvedeno.

Správní poplatek k povolení HČ byl uhrazen kolkovou známkou ve výši 1000,- Kč, k povolení TPVR a TPMR kolkovou známkou ve výši 500,-Kč dle ust. zák.ČNR č. 368/1992 Sb. o správních poplatcích vybíranými správními orgány ČR v platném znění, které byly vylepeny na originál tohoto rozhodnutí.

V příloze se organizaci vrací jedno vyhotovení POPD a Generelního technického projektu TPVR opatřené doložkou zdejšího úřadu a jedno vyhotovení přeloženého TP TPMR.

Poučení o odvolání :

Proti tomuto rozhodnutí můžete do 15-ti dnů ode dne doručení podat odvolání podle ust. § 54 zák.č. 71/1967 Sb., o správním řízení (správní řád) k Českému báňskému úřadu v Praze prostřednictvím OBU v Brně.



OBVODNÍ BANSKÝ ÚRAD
PRO ÚZEMÍ KRAJŮ JIHOMORAVSKÉHO A ZLÍNSKÉHO

č.j. SBS 14916/2013/OBÚ-01

poř.č. 1806

vydává pro
Českomoravský šterk, a.s.

Mokrá č.p. 359, PSČ 664 04

IČ: 255 02 247

podle § 5 odst. 2 zák. č. 61/1988 Sb., o hornické činnosti, výbušninách a o státní báňské správě, v platném znění, na základě splnění podmínek stanovených obecně závaznými právními předpisy pro výkon požadovaného předmětu činnosti, ve znění pozdějších předpisů (dále jen zákona č. 61/19688 Sb.)

OPRÁVNĚNÍ

k hornické činnosti a projektování objektů a zařízení pro hornickou činnost
v rozsahu podle § 2 zákona č. 61/1988 Sb., písm.

- a) vyhledávání a průzkum ložisek vyhrazených nerostů
- b) otvírka, příprava a dobývání výhradních ložisek.
- c) zřizování, zajišťování a likvidace důlních děl a lomů.
- d) úprava a zušlechťování nerostů prováděné v souvislosti s jejich dobýváním,
- e) zřizování a provozování odvalů, výsypek a odkališť při činnostech uvedených v písmenech b) až d),
- i) důlně měřická činnost.

k činnosti prováděné hornickým způsobem
a projektování objektů a zařízení pro činnost prováděnou hornickým způsobem
v rozsahu podle § 3 zákona č. 61/1988 Sb., písm.

- a) dobývání ložisek nevyhrazených nerostů, včetně úpravy a zušlechťování nerostů prováděných v souvislosti s jejich dobýváním, a vyhledávání a průzkum ložisek nevyhrazených nerostů prováděné k tomu účelu.
 - b) těžba písků v korytech vodních toků a šterkopísků plovoucími stroji, včetně úpravy a zušlechťování těchto surovin prováděných v souvislosti s jejich těžbou, s výjimkou odstraňování nánosů při údržbě vodních toků,
 - e) zemní práce prováděné za použití strojů a výbušnin, pokud se na jedné lokalitě přemísťuje více než 100 000 m krychlových horniny, s výjimkou zakládání staveb,
- odborné vedení organizace: je uvedeno na samostatné příloze, která je nedílnou součástí tohoto oprávnění
Tímto oprávněním se ruší dříve vydané oprávnění OBÚ v Brně pod poř.č. 1628, vydané pod č.j. 03952/2009/01 dne 24.8.2009 z důvodu změn.

Odůvodnění:

Na základě žádosti organizace Českomoravský šterk, a.s., doručené dne 17.5.2013, evidované pod č.j. SBS 14916/2013-OBÚ-01, o změnu oprávnění k hornické činnosti a činnosti provádění hornickým způsobem, včetně jejího projektování, vzhledem k tomu, že organizace vyhověla všem požadavkům uvedeným v §1 vyhl. ČBÚ v Praze č. 15/1995 Sb., o oprávnění k hornické činnosti a činnosti prováděné hornickým způsobem, jakož i k projektování objektů a zařízení, která jsou součástí této činnosti, bylo její žádosti v plném rozsahu vyhověno.

Poučení o odvolání:

Proti tomuto rozhodnutí se lze odvolat podle § 68 odst. 5) zákona 500/2004 Sb. o správním řízení k Českému báňskému úřadu v Praze prostřednictvím Obvodního báňského úřadu v Brně do 15-ti dnů ode dne jeho doručení.

V Brně dne: 4.6.2013

pr

Českomoravský štěrk, a.s.

Mokrá č.p. 359, PSČ 664 04

IČ: 255 02 247

Odborné vedení organizace:

- 1) R [redacted] ě, bytem 779 00 Olomouc, [redacted]
Osvědčení:
 - [redacted] t p [redacted] podle § 2 písm. b), c), d), e) zákona č.61/1988 Sb., pro činnost prováděnou hornickým způsobem podle § 3 písm. a), b) zákona č.61/1988 Sb., vydané OBÚ Brno pod ev. č. [redacted], č.j. [redacted]
 - Osvědčení o odborné způsobilosti projektovat, provádět a vyhodnocovat geologické práce v oboru Ložisková geologie, vydané rozhodnutím Ministerstva životního prostředí poř.č. [redacted], ze dne 17.4.2008
- 2) [redacted], naroze [redacted] ě, bydlišt [redacted] Brno, [redacted]
- Osvědčení o odborné způsobilosti projektovat, provádět a vyhodnocovat geologické práce v oboru Ložisková geologie, vydané rozhodnutím Ministerstva životního prostředí poř.č. [redacted] l. ze dne 31.3.2011.
- 3) [redacted] k, naroze [redacted] byte [redacted] Hulín, [redacted]
Osvědčení :
 - [redacted] o hornickou činnost s omezením na povrchové dobývání písků a štěrkopísků podle § 2 písm. b), c), d), e), zákona č.61/1988 Sb., vydané OBÚ Brno pod ev. č. [redacted]
- 4) [redacted] . narozen [redacted] ou, byte [redacted] Planá nad Lužnicí, [redacted]
Ska [redacted]
Osvědčení :
 - [redacted] s roční těžbou užitečného nerostu nižší než 500 000 t při hornické činnosti podle § 2 písm. b), c), d), e) zákona č.61/1988 Sb., při činnosti prováděnou hornickým způsobem podle § 3 písm. a) zákona č.61/1988 Sb., vydané OBÚ v Plzni, č.j. [redacted]
- 5) [redacted] narozen [redacted] . bytem 390 02 Tábor, [redacted]
Osvědčení :
 - Z [redacted] mu s roční těžbou užitečného nerostu nižší než 500 000 t při hornické činnosti a činnosti prováděné hornickým způsobem, vydané OBÚ v Příbrami, č.j. [redacted]
- 6) [redacted] , narozen [redacted] bytem [redacted] l Vyškov [redacted]
Osvědčení:
 - [redacted] u s roční těžbou nad 500 000 tun užitečného nerostu pro povrchové dobývání nerudných surovin, povrchové dobývání písků a štěrkopísků vydané ČBÚ v Praze pod č.j. [redacted] ze dne 16.01.2008
 - [redacted] pro lomy s roční těžbou užitečného nerostu do 500 000 tun na území České republiky pro povrchové dobývání, cihlářských hlín, štěrků, písků a kameniva při hornické činnosti podle § 2 písm. b), c), d), e) zákona č.61/1988 Sb., při činnosti prováděnou hornickým způsobem podle § 3 písm. a), b) zákona č.61/1988 Sb., vydané OBÚ Brno pod ev. č. [redacted]

7) [REDACTED], narozen [REDACTED] i. bytem [REDACTED] Brno [REDACTED]

Osvědčení:

- [REDACTED] s roční těžbou nad 500 000 tun užitkového nerostu pro povrchové dobývání nerudných surovin, povrchové dobývání písků a štěrkopísků vydané ČBÚ v Praze pod č. j. [REDACTED] ze dne 16.01.2008

- [REDACTED] pro lomy s roční těžbou užitkového nerostu do 500 000 tun na území České republiky pro povrchové dobývání, cihlářských hlín, štěrků, písků a kameniva při hornické činnosti podle § 2 písm. b), c), d), e) zákona č.61/1988 Sb., při činnosti prováděnou hornickým způsobem podle § 3 písm. a), b) zákona č.61/1988 Sb., vydané OBÚ Brno pod ev. č. 0247, č.j. [REDACTED]

8) P [REDACTED] narozen dne [REDACTED], bytem 391 81 Veselí nad Lužnicí [REDACTED]

Osvědčení :

- [REDACTED] s roční těžbou užitkového nerostu nižší než 500 000 t při hornické činnosti podle § 2 písm. b), c), d), e) zákona č.61/1988 Sb., při činnosti prováděnou hornickým způsobem podle § 3 písm. a) zákona č.61/1988 Sb., vydané OBÚ v Pízni, č.j. [REDACTED]

- [REDACTED] při činnosti prováděné hornickým způsobem podle § 3 písm. e), zákona č.61/1988 Sb., vydané OBÚ v Příbrami pod č.j. [REDACTED]

9) [REDACTED], narozen [REDACTED], bytem [REDACTED] 6 Doloplazy 3 [REDACTED]

Osvědčení:

- [REDACTED] s roční těžbou nad 500 000 tun užitkového nerostu pro povrchové dobývání nerudných surovin, povrchové dobývání písků a štěrkopísků vydané ČBÚ v Praze pod č.j. 3 [REDACTED] ze dne 16.01.2008

- [REDACTED] pro lomy s roční těžbou užitkového nerostu do 500 000 tun na území České republiky pro povrchové dobývání, cihlářských hlín, štěrků, písků a kameniva při hornické činnosti podle § 2 písm. b), c), d), e) zákona č.61/1988 Sb., při činnosti prováděnou hornickým způsobem podle § 3 písm. a), b) zákona č.61/1988 Sb., vydané OBÚ Brno pod ev. č. 0248, č.j. [REDACTED]

10) [REDACTED] a, narozen [REDACTED] bytem 798 52 Konice [REDACTED]

Osvědčení:

- Z [REDACTED] s roční těžbou nad 500 000 tun užitkového nerostu pro povrchové dobývání nerudných surovin, povrchové dobývání písků a štěrkopísků vydané ČBÚ v Praze pod č. j. [REDACTED] ze dne 16.01.2008

- [REDACTED] pro lomy s roční těžbou užitkového nerostu do 500 000 tun na území České republiky pro povrchové dobývání, cihlářských hlín, štěrků, písků a kameniva při hornické činnosti podle § 2 písm. b), c), d), e) zákona č.61/1988 Sb., při činnosti prováděnou hornickým způsobem podle § 3 písm. a), b) zákona č.61/1988 Sb., vydané OBÚ Brno pod ev. č. 0249, č.j. [REDACTED]

- [REDACTED] pro činnost prováděnou hornickým způsobem podle § 3 písm. c), e), i) zákona č.61/1988 Sb., vydané OBÚ Brno pod ev. č. 0250, č. j. [REDACTED]

- [REDACTED] pro hornickou činnost podle § 2 písm. b), c), d), e) zákona č.61/1988 Sb., pro činnost prováděnou hornickým způsobem podle § 3 písm. a), b), e), i) zákona č.61/1988 Sb., vydané OBÚ Brno pod ev. č. 0251, č. j. [REDACTED]

- [REDACTED] pro hornickou činnost podle § 2 písm. a), b), c), d), e), zákona č.61/1988 Sb., pro činnost prováděnou hornickým způsobem podle § 3 písm. a), b), e), i) zákona č.61/1988 Sb., vydané OBÚ Brno pod ev. č. 0252, č. j. [REDACTED]

- 11) [REDACTED] I, narozen [REDACTED], bytem 751 02 Troubky, [REDACTED]
Osvědčení:
- [REDACTED] pro hornickou činnost podle § 2 písm. a) b), c), d), e) zákona č.61/1988 Sb., pro činnost prováděnou hornickým způsobem podle § 3 písm.a), b), d), e), f), g), i) zákona č.61/1988 Sb., vydané OBÚ Brno pod ev. č. 0255, č.j. [REDACTED]
- 12) [REDACTED], narozen 1.8.1953 ve Žlutavě, bytem 628 00 Brno [REDACTED]
Osvědčení:
- [REDACTED] pro hornickou činnost podle § 2 písm. b), c), d) zákona č.61/1988 Sb., pro činnost prováděnou hornickým způsobem podle § 3 písm. a) zákona č.61/1988 Sb., vydané OBÚ Brno pod ev. č. 0256, č. j. [REDACTED]
- 13) [REDACTED] I, narozen [REDACTED] bytem 763 01 Mysločovice [REDACTED]
Osvědčení:
- [REDACTED] s těžbou nad 500 000 tun pro povrchové dobývání nerudných surovin, povrchové dobývání písků a štěrkopísků vydané ČBÚ Praha pod č. j. [REDACTED] ze dne 26.4.2000
- [REDACTED] pro lomy s roční těžbou užitkového nerostu do 500 000 tun na území České republiky pro povrchové dobývání, cihlářských hlín, štěrků, písků a kameniva při hornické činnosti podle § 2 písm. b), c), d), e) zákona č.61/1988 Sb., při činnosti prováděnou hornickým způsobem podle § 3 písm. a), b) zákona č.61/1988 Sb., vydané OBÚ Brno pod ev. č. 0258, č.j. [REDACTED]
- 14) [REDACTED] naroze [REDACTED], bytem 377 01 Jindřichův Hradec, J [REDACTED]
Osvědčení :
- [REDACTED] s roční těžbou užitkového nerostu nižší než 500 000 t při hornické činnosti podle § 2 písm. b), c), d), e) zákona č.61/1988 Sb., při činnosti prováděnou hornickým způsobem podle § 3 písm. a) zákona č.61/1988 Sb., vydané OBÚ v Plzni, č.j. [REDACTED]
- 15) [REDACTED] I., naroze [REDACTED] bytem 516 01 Rychnov nad Kněžnou, [REDACTED]
Osvědčení:
- [REDACTED] pro lomy s roční těžbou užitkového nerostu do 500 000 tun na území České republiky pro povrchové dobývání, cihlářských hlín, štěrků, písků a kameniva při hornické činnosti podle § 2 písm. b), c), d), e) zákona č.61/1988 Sb., při činnosti prováděnou hornickým způsobem podle § 3 písm. a) zákona č.61/1988 Sb., vydané OBÚ Brno pod ev. č. 0260, č.j. [REDACTED]
- [REDACTED] pro hornickou činnost podle § 2 písm. a), b), c), d), e), zákona č.61/1988 Sb., pro činnost prováděnou hornickým způsobem podle § 3 písm. a), b) zákona č.61/1988 Sb., vydané OBÚ Brno pod ev. č. 0261, č. j. [REDACTED]
- 16) [REDACTED], naroze [REDACTED] bytem 392 01 Soběslav, [REDACTED]
Osvědčení :
- [REDACTED] s roční těžbou užitkového nerostu nižší než 500 000 t při hornické činnosti podle § 2 písm. a), b), c), d) zákona č.61/1988 Sb., při činnosti prováděnou hornickým způsobem podle § 3 písm. a), g), h) zákona č.61/1988 Sb., vydané OBÚ v Plzni , č.j. [REDACTED]

17) [redacted] narozen [redacted], bytem 683 04 Drnovice [redacted]

Osvědčení:

- [redacted] s roční těžbou nad 500 000 tun užitečného nerostu pro povrchové dobývání nerudných surovin, povrchové dobývání písků a štěrkových vydané ČBÚ v Praze pod č. j. [redacted] 2 ze dne 16.01.2008

18) [redacted] t, narozen [redacted] v, bytem 393 01 Pelhřimov [redacted]

Osvědčení :

- [redacted] s roční těžbou užitečného nerostu nižší než 500 000 t při hornické činnosti podle § 2 písm. b), c), d), e) zákona č.61/1988 Sb., při činnosti prováděnou hornickým způsobem podle § 3 písm. a) zákona č.61/1988 Sb., vydal OBÚ v Plzni , č.j. [redacted]

19) [redacted], narozen [redacted] vě, bytem 753 01 Hranice, [redacted]

Osvědčení:

- [redacted] pro lomy s roční těžbou užitečného nerostu do 500 000 tun na území České republiky pro povrchové dobývání, cihlářských hlín, štěrků, písků a kameniva při hornické činnosti podle § 2 písm. b), c), d), e) zákona č.61/1988 Sb., při činnosti prováděnou hornickým způsobem podle § 3 písm. a), b) zákona č.61/1988 Sb., vydané OBÚ Brno pod ev. č. 0263, č.j. [redacted]

28)

20) [redacted] narozen [redacted] bytem 388 01 Blatná, [redacted]

Osvědčení:

- [redacted] vydané ČBÚ Praha, č.j. 2941/93, ev.č [redacted]

21) [redacted], narozen [redacted] h, bytem 390 02 Tábor, Š [redacted]

Osvědčení:

- [redacted] s roční těžbou užitečného nerostu nižší než 500 000 t při hornické činnosti podle § 2 písm. b), c), d), e), g) zákona č.61/1988 Sb., při činnosti prováděnou hornickým způsobem podle § 3 písm. a) zákona č.61/1988 Sb., vydané OBÚ v Příbrami, č.j. [redacted]

- [redacted] při hornické činnosti a činnosti prováděné hornickým způsobem, vydal OBÚ v Příbrami, č.j. [redacted]

22) [redacted] narozen [redacted], bytem 378 16 Lomnice nad Lužnicí, [redacted]

Osvědčení:

- [redacted] pro činnost prováděnou hornickým způsobem podle § 3 písm. a), c), d) f.g) zákona č.61/1988 Sb., pro montáž, opravy, revize, zkoušky a projektování elektrických zařízení stupěň E1, skupiny C1, vydané OBÚ Plzeň, č.j. [redacted]

23) [redacted] narozen [redacted], bytem: 683 03 Luleč [redacted]

Osvědčení:

- [redacted] pro lomy s roční těžbou užitečného nerostu do 500 000 tun na území České republiky pro povrchové dobývání, cihlářských hlín, štěrků, písků a kameniva při hornické činnosti podle § 2 písm. b), c), d), e) zákona č.61/1988 Sb., při činnosti prováděnou hornickým způsobem podle § 3 písm. a) zákona č.61/1988 Sb., vydané OBÚ Brno pod ev. č. 0265, č.j. [redacted]

24) [redacted], naroz [redacted] bytem 602 00 Brno, [redacted]

Osvědčení:

- [redacted] s roční těžbou nad 500 000 tun užitečného nerostu pro povrchové dobývání nerudných surovin, povrchové dobývání písků a štěrkopísků vydané ČBÚ v Praze pod č. j. [redacted] ze dne 16.01.2008

- [redacted] pro lomy s roční těžbou užitečného nerostu do 500 000 tun na území České republiky pro povrchové dobývání, cihlářských hlín, štěrků, písků a kameniva při hornické činnosti podle § 2 písm. b), c), d), e) zákona č.61/1988 Sb., při činnosti prováděnou hornickým způsobem podle § 3 písm. a), b) zákona č.61/1988 Sb., vydané OBÚ Brno pod ev. č. 0266, č. j. [redacted]

- [redacted] pro hornickou činnost podle § 2 písm. b), c), d), e) zákona č.61/1988 Sb., pro činnost prováděnou hornickým způsobem podle § 3 písm. a), b) zákona č.61/1988 Sb., vydané OBÚ Brno pod ev. č. 0267, č. j. [redacted]

- [redacted] pro hornickou činnost podle § 2 písm. a), b), c), d), e), zákona č.61/1988 Sb., pro činnost prováděnou hornickým způsobem podle § 3 písm. a), b), e), f) zákona č.61/1988 Sb., vydané OBÚ Brno pod ev. č. 0268, č. j. [redacted]

- [redacted] pro činnost prováděnou hornickým způsobem podle § 3 písm. e), f) zákona č.61/1988 Sb., vydané OBÚ Brno pod ev. č. 0269, č. j. [redacted]

25) [redacted], naroz [redacted] ě, bytem 783 76 Věrovany, [redacted]

Osvědčení:

- [redacted] pro činnost prováděnou hornickým způsobem podle § 3 písm. e), f) zákona č.61/1988 Sb., vydané OBÚ Brno pod ev. č. 0270, č. j. [redacted]

26) [redacted]š, naroz [redacted], v bytem 750 02 Přerov, [redacted]

Osvědčení:

- [redacted], vydané ČBÚ v Praze pod č. j.1757/1991 ze dne 15.10.1991, ev. č. [redacted]

27) [redacted] naroz [redacted] bytem 796 07 Prostějov, [redacted]

Osvědčení:

- [redacted] vydané ČBÚ v Praze pod č. j. [redacted] e dne 13.10.1993, ev. č. 0152

28) [redacted] naroz [redacted] bytem 783 70 Dub nad Moravou, [redacted]

Osvědčení:

- [redacted] ě, vydané ČBÚ v Praze pod č. j.3502/II/00 ze dne 13.12.2000, ev. č. [redacted]

29) [redacted] la, naroz [redacted] v Hranicích, bytem [redacted] Přerov IV-Kozlovice, [redacted]

Osvědčení:

- [redacted] vydané ČBÚ Praha, č.j. [redacted] ze dne 25.1.2013.

V Brně dne: 4.6.2013

Soupis pozemků a výpočet vyrovnání za období od 1. 12. 2023 do 31. 12. 2023 v k. ú. Příbram na Moravě s právem hospodařit pro Lesy České republiky, s.p., užívaných a požívaných společností Českomoravský štěrk, a.s.

Pozemek - - p. č. -----	Výměra pozemků v m ²	Výměra plochy / cena / vyrovnání		
		základní pl. v m ²	cena za m ²	celkem roční vyrovnání zákl. pl. v Kč
941/12				
č. 949/1				
Celkem				

Rozlišení ploch	Výměra v m ²	Roční vyrovnání	Počet dní/rok	Počet dní 01. 12. 2023 - 31. 12. 2023
Plochy základní				
Celkem:				

Rekapitulace:		
Období	Počet dní	Vyrovnání za rok, popř. alikvótní část roku bez DPH
01. 12. 2023 - 31. 12. 2023	31	
Celkem:	31	