

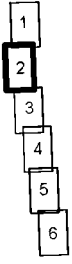
VÝKAZ DOSAVADNÍHO A NOVÉHO STAVU ÚDAJŮ KATASTRU NEMOVITOSTÍ																	
Dosavadní stav				Nový stav													
Označení pozemku parc. číslem	Výměra parcely			Druh pozemku Způsob využití	Označení pozemku parc. číslem	Výměra parcely			Druh pozemku Způsob využití	Typ stavby Způsob využití	Způs. určení výměr	Porovnání se stavem evidence právních vztahů					
	ha	m ²				ha	m ²					Díl přechází z pozemku označeného v katastru nemovitostí	dřívejší poz. evidenci	Číslo listu vlastnictví	Výměra dílu		Označení dílu
													ha	m ²			
258/1	20	33	81	lesní poz.	258/1	19	78	08	lesní poz.		0	258/1		736	19	78	08
					258/4		46	06	ostat. pl. sílnice		0	258/1		736		46	06
					258/5		9	67	ostat. pl. sílnice		0	258/1		736		9	67
	20	33	81			20	33	81									

GEOMETRICKÝ PLÁN pro rozdělení pozemků	Geometrický plán ověřil úředně oprávněný zeměměřický inženýr	Stejnopis ověřil úředně oprávněný zeměměřický inženýr:
	Jméno, příjmení: [REDAKCE]	Jméno, příjmení: [REDAKCE]
	Číslo položky seznamu úředně oprávněných zeměměřických inženýrů 1248/95	Číslo položky seznamu úředně oprávněných zeměměřických inženýrů 1248/95
	Dne: 12.8.2022 Číslo: 215/2022	Dne: 16.8.5022 Číslo: 179/2022
	Náležitosti a přesnosti odpovídá právním předpisům.	Tento stejnopis odpovídá geometrickému plánu v elektronické podobě uloženému v dokumentaci katastrálního úřadu.
Vyhotovitel: Kvadrant spol. s r.o. Pechova 44 615 00 Brno Číslo plánu: 551-60/2021 Okres: Hodonín Obec: Strážovice Kat. území: Strážovice Mapový list: KMD(Kyjov 7-1/14,7-1/32,7-1/34,7-2/12)	Katastrální úřad souhlasí s očíslováním parcel. KÚ pro Jihomoravský kraj KP Kyjov [REDAKCE] PGP-782/2022-738 2022.08.16 10:51:07 CEST	Ověření stejnopisu geometrického plánu v listinné podobě.
Dosavadním vlastníkům pozemků byla poskytnuta možnost seznámit se v terénu s průběhem navrhovaných nových hranic, které byly označeny předepsaným způsobem.		

Seznam souřadnic (S-JTSK):

Souřadnice pro zápis do KN

Číslo bodu	Y	X	kk	Poznámka
327-134	569007.20	1184000.14	8	silnice/hrana asfaltu
396-557	569094.58	1182895.69	8	silnice/pata terénu
537-1	569084.97	1183893.76	8	silnice/pata terénu
537-2	569078.68	1183891.35	3	silnice/pata terénu
537-12	569093.77	1183769.91	3	silnice/pata terénu
537-13	569098.31	1183770.04	8	silnice/pata terénu
1	569020.45	1183983.75	3	silnice/hrana asfaltu
2	569093.71	1182914.93	3	silnice/pata terénu
3	569097.18	1182940.50	3	silnice/pata terénu
4	569100.59	1182961.24	3	silnice/pata terénu
5	569105.19	1182982.69	3	silnice/pata terénu
6	569112.00	1183021.09	3	silnice/pata terénu
7	569116.19	1183044.91	3	silnice/pata terénu
8	569118.82	1183053.34	3	silnice/pata terénu
9	569122.93	1183088.27	3	silnice/pata terénu
10	569124.36	1183111.58	3	silnice/pata terénu
11	569126.87	1183140.71	3	silnice/pata terénu
12	569126.20	1183163.91	3	silnice/pata terénu
13	569128.97	1183212.13	3	silnice/pata terénu
14	569128.41	1183291.28	3	silnice/pata terénu
15	569130.09	1183337.63	3	silnice/pata terénu
16	569128.52	1183355.28	3	silnice/pata terénu
17	569114.27	1183422.40	3	silnice/pata terénu
18	569102.78	1183484.13	3	silnice/pata terénu
19	569099.43	1183530.39	3	silnice/pata terénu
20	569099.42	1183599.72	3	silnice/pata terénu
21	569097.84	1183660.25	3	silnice/pata terénu
22	569093.87	1183717.07	3	silnice/pata terénu
23	569092.85	1183751.57	3	silnice/pata terénu
32	569068.42	1183903.38	3	silnice/pata terénu
33	569050.71	1183929.50	3	silnice/pata terénu
34	569042.17	1183938.31	3	silnice/pata terénu
35	569029.05	1183965.72	3	silnice/pata terénu



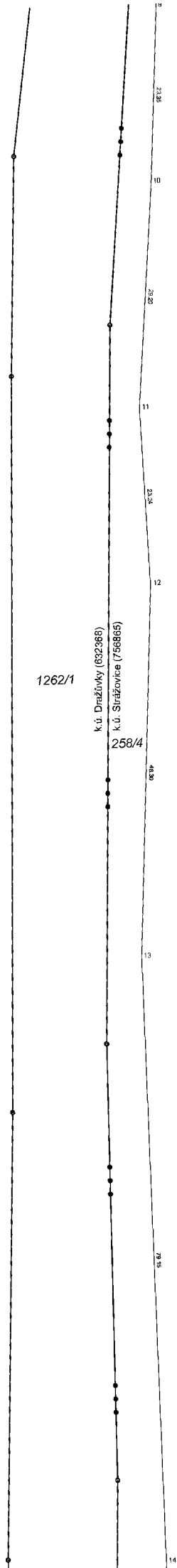
část č.2

Λ
1060/1

1262/1

k.ú. Dražovky (632366)
k.ú. Stražovice (756865)
258/4

Λ
258/1



- 1
- 2
- 3
- 4
- 5
- 6

část č.3

Λ
1060/1

1262/1

258/4

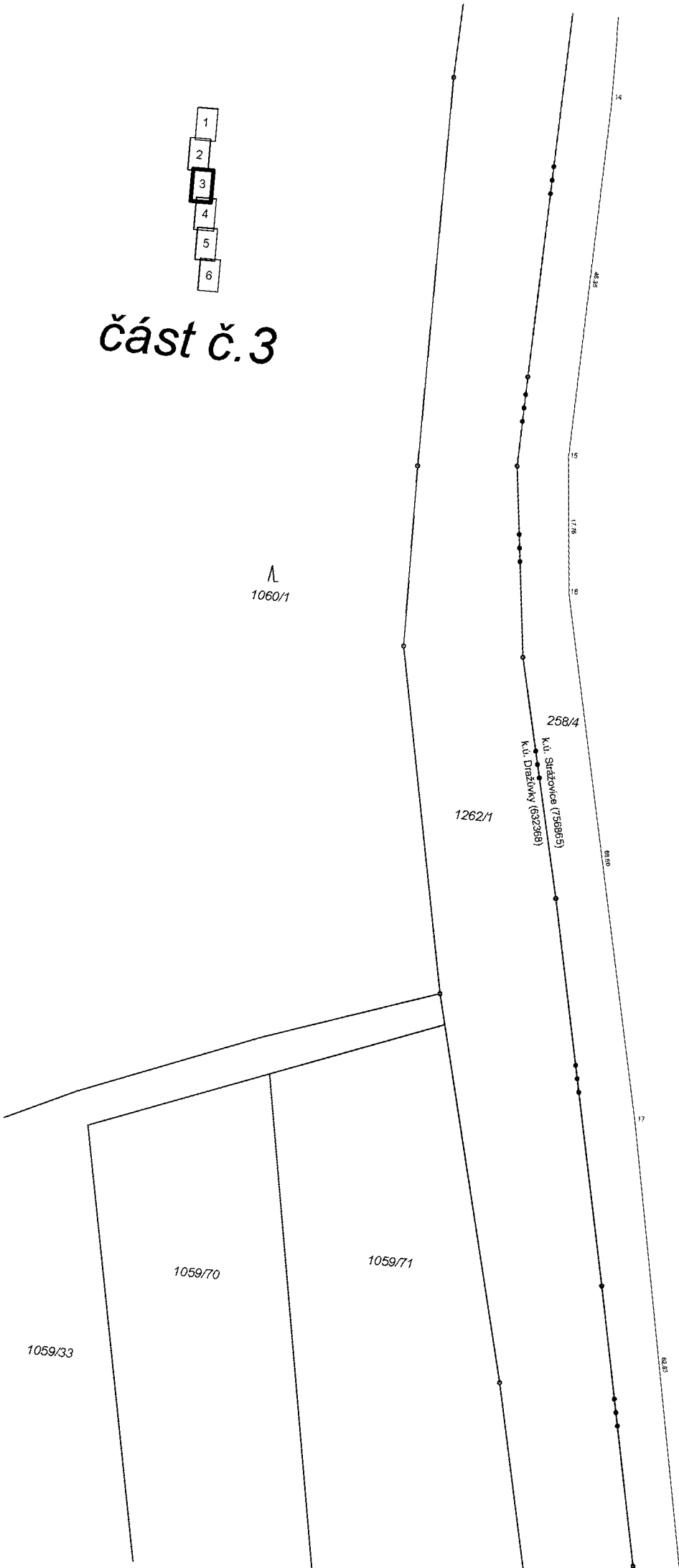
K.Ú. Stázkovice (758665)
K.Ú. Dřazňov (692388)

Λ
258/1

1059/70

1059/71

1059/33



1059/33

1059/70

1059/71

1262/1

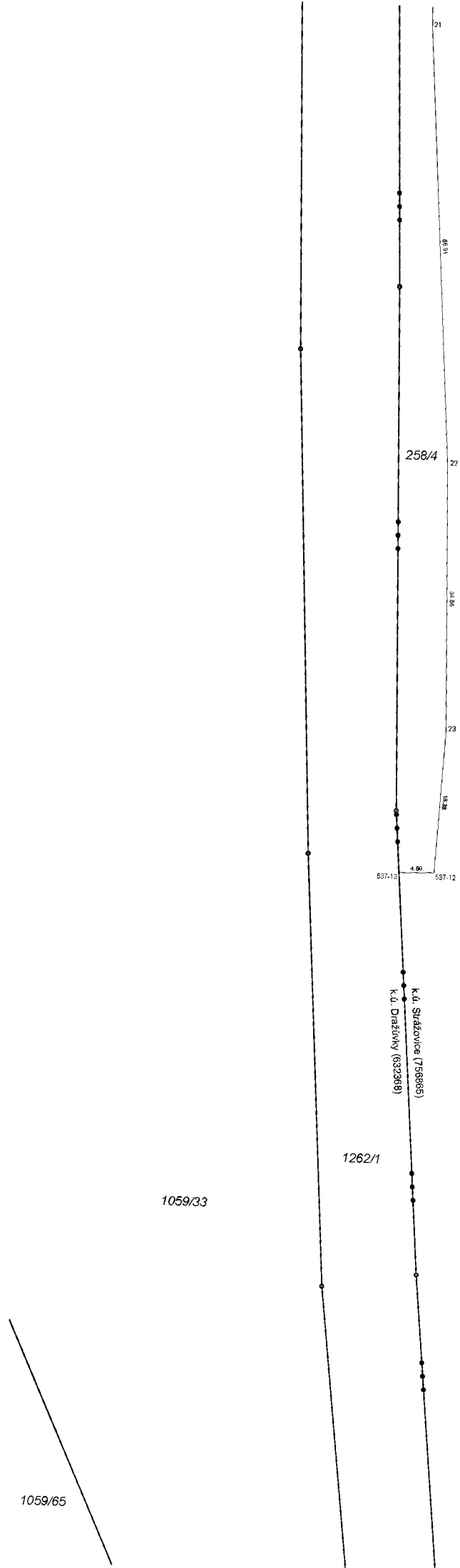
258/4

Λ
258/1

K.Ú. Strážovice (758865)
k.ú. Dražůvky (632389)

- 1
- 2
- 3
- 4
- 5
- 6

Část č...



- 1
- 2
- 3
- 4
- 5
- 6

část č.5

část č.6

- 1
- 2
- 3
- 4
- 5
- 6

