

PŘÍLOHA č. 1

VÝPIS Z KATASTRU NEMOVITOSTÍ prokazující stav evidovaný k datu 13.11.2023 09:15:02

Vyhотовeno bezúplatně dálkovým přístupem pro účel: Správa majetku, č.j.: 1 pro Státní pozemkový úřad

Okres: CZ0421 Děčín

Obec: 562777 Rumburk

Kat.území: 743593 Horní Jindřichov

List vlastnictví: 10002

V kat. území jsou pozemky vedeny v jedné číselné řadě

A Vlastník, jiný oprávněný	Identifikátor	Podíl
Vlastnické právo Česká republika	00000001-001	

Příslušnost hospodařit s majetkem státu

Státní pozemkový úřad, Husinecká 1024/11a, Žižkov, 13000 01312774
Praha 3

ČÁSTEČNÝ VÝPIS

3 Nemovitosti

Pozemky

Parcela	Výměra [m ²]	Druh pozemku	Způsob využití	Způsob ochrany
1386/19	20620	orná půda		zemědělský půdní fond


31 Věcná práva sloužící ve prospěch nemovitostí v části B - Bez zápisu

: Věcná práva zatěžující nemovitosti v části B včetně souvisejících údajů - Bez zápisu

) Poznámky a další obdobné údaje - Bez zápisu

lomby a upozornění - Bez zápisu

Nabývací tituly a jiné podklady zápisu



Vztah bonitovaných půdně ekologických jednotek (BPEJ) k parcelám

Parcela	BPEJ	Výměra [m ²]
1386/19	72914	27
	74610	15536
	75011	5057

kud je výměra bonitních dilů parcel menší než výměra parcely, zbytek parcely není bonitován

omovitosti jsou v územním obvodu, ve kterém vykonává státní správu katastru nemovitostí ČR:
kastastrální úřad pro Ústecký kraj, Katastrální pracoviště Rumburk, kód: 531.

hotovil:

Vyhотовeno: 13.11.2023 09:37:57

ský úřad zeměměřický a katastrální - SCD

učení: Údaje katastru lze užit pouze k účelům uvedeným v § 1 odst. 2 katastrálního zákona.
obní údaje získané z katastru lze zpracovávat pouze při splnění podmínek obecného nařízení
ochraně osobních údajů. Podrobnosti viz <https://www.cuzk.cz/>.

Nemovitosti jsou v územním obvodu, ve kterém vykonává státní správu katastru nemovitostí ČR

Katastrální úřad pro Ústecký kraj, Katastrální pracoviště Rumburk, kód: 531.

strana 1



PŘÍLOHA č. 1

VÝPIS Z KATASTRU NEMOVITOSTÍ prokazující stav evidovaný k datu 13.11.2023 09:15:02

Vyhotoveno bezúplatně dálkovým přístupem pro účel: Správa majetku, č.j.: 1 pro Státní pozemkový úřad

Okres: CZ0421 Děčín

Obec: 562858 Šluknov

Kat.území: 762857 Královka

List vlastnictví: 10002

V kat. území jsou pozemky vedeny ve dvou číselných řadách (St. = stavební parcela)

A Vlastník, jiný oprávněný	Identifikátor	Podíl
Vlastnické právo Česká republika	00000001-001	

Příslušnost hospodařit s majetkem státu

Státní pozemkový úřad, Husinecká 1024/11a, Žižkov, 13000 01312774
Praha 3

ČÁSTEČNÝ VÝPIS

B Nemovitosti

Pozemky

Parcela	Výměra[m2]	Druh pozemku	Způsob využití	Způsob ochrany
277/1	11406	trvalý travní porost		zemědělský půdní fond

B1 Věcná práva sloužící ve prospěch nemovitostí v části B - Bez zápisu

C Věcná práva zatěžující nemovitosti v části B včetně souvisejících údajů - Bez zápisu

D Poznámky a další obdobné údaje - Bez zápisu

E Plomby a upozornění - Bez zápisu

F Nabývací tituly a jiné podklady zápisu

G Listina

o Ohlášení příslušnosti hospodařit s majet. státu (§4 zák.č.503/2012Sb.) ze dne 02.01.2013; uloženo na prac. Rumburk


Z-547/2013-531

Pro: Státní pozemkový úřad, Husinecká 1024/11a, Žižkov, 13000 Praha RČ/IČO: 01312774
3

Vztah bonitovaných půdně ekologických jednotek (BPEJ) k parcelám

Parcela	BPEJ	Výměra[m2]
277/1	74410	11406

odkud je výměra bonitních dílů parcel menší než výměra parcely, zbytek parcely není bonitován



Nemovitosti jsou v územním obvodu, ve kterém vykonává státní správu katastru nemovitostí ČR
ad pro Ústecký kraj, Katastrální pracoviště Rumburk, kód: 531.

PŘÍLOHA č. 1

VÝPIS Z KATASTRU NEMOVITOSTÍ
prokazující stav evidovaný k datu 13.11.2023 09:15:02

Vyhotoveno bezúplatně dálkovým přístupem pro účel: Správa majetku, č.j.: 1 pro Státní pozemkový úřad

Okres: CZ0421 Děčín

Obec: 562661 Lipová

Kat.území: 684511 Lipová u Šluknova

List vlastnictví: 10002

V kat. území jsou pozemky vedeny ve dvou číselných řadách (St. = stavební parcela)

Vlastník, jiný oprávněný	Identifikátor	Podíl
Vlastnické právo Česká republika	00000001-001	

Příslušnost hospodařit s majetkem státu

Státní pozemkový úřad, Husinecká 1024/11a, Žižkov, 13000 01312774
Praha 3

ČÁSTEČNÝ VÝPIS

3 Nemovitosti

Pozemky

Parcela	Výměra[m2]	Druh pozemku	Způsob využití	Způsob ochrany
542/1	14754	trvalý travní porost		zemědělský půdní fond
542/2	23194	orná půda		zemědělský půdní fond
572/8	97608	trvalý travní porost		zemědělský půdní fond



PŘÍLOHA č. 1

VÝPIS Z KATASTRU NEMOVITOSTÍ

prokazující stav evidovaný k datu 13.11.2023 09:35:02

Vyhotoveno bezúplatně dálkovým přístupem pro účel: Správa majetku, č.j.: 1 pro Státní pozemkový úřad

Okres: CZ0421 Děčín

Obec: 562858 Šluknov

Kat.území: 762881 Rožany

List vlastnictví: 10002

V kat. území jsou pozemky vedeny ve dvou číselných řadách (St. = stavební parcela)

A Vlastník, jiný oprávněný	Identifikátor	Podíl
Vlastnické právo Česká republika	00000001-001	

Příslušnost hospodařit s majetkem státu

Státní pozemkový úřad, Husinecká 1024/11a, Žižkov, 13000 01312774
Praha 3

ČÁSTEČNÝ VÝPIS

B Nemovitosti

Pozemky Parcela	Výměra [m ²]	Druh pozemku	Způsob využití	Způsob ochrany
109/1	84087	trvalý travní porost		zemědělský půdní fond
109/14	27672	trvalý travní porost		zemědělský půdní fond
109/15	2241	trvalý travní porost		zemědělský půdní fond
109/16	2414	trvalý travní porost		zemědělský půdní fond
109/17	419	trvalý travní porost		zemědělský půdní fond
111/1	38468	trvalý travní porost		zemědělský půdní fond
198/1	6711	orná půda		zemědělský půdní fond
198/9	21283	orná půda		zemědělský půdní fond
233/1	18969	trvalý travní porost		zemědělský půdní fond
233/12	2830	trvalý travní porost		zemědělský půdní fond

Věcná práva sloužící ve prospěch nemovitostí v části B - **Bez zápisu**


Věcná práva zatěžující nemovitosti v části B včetně souvisejících údajů - **Bez zápisu**

Poznámky a další obdobné údaje - **Bez zápisu**

lomby a upozornění - **Bez zápisu**

Nabývací tituly a jiné podklady zápisu

istina



PŘÍLOHA č. 1

VÝPIS Z KATASTRU NEMOVITOSTÍ

prokazující stav evidovaný k datu 13.11.2023 09:35:02

Vyhotoveno bezúplatně dálkovým přístupem pro účel: Správa majetku, č.j.: 1 pro Státní pozemkový úřad

Okres: CZ0421 Děčín

Obec: 562912 Velký Šenov

Kat.území: 779768 Velký Šenov

List vlastnictví: 10002

V kat. území jsou pozemky vedeny ve dvou číselných řadách (St. = stavební parcela)

A Vlastník, jiný oprávněný	Identifikátor	Podíl
Vlastnické právo Česká republika	00000001-001	

Příslušnost hospodařit s majetkem státu

Státní pozemkový úřad, Husinecká 1024/11a, Žižkov, 13000 01312774
Praha 3

ČÁSTEČNÝ VÝPIS

B Nemovitosti

Pozemky

Parcela	Výměra [m ²]	Druh pozemku	Způsob využití	Způsob ochrany
919/1 <i>ČAST</i>	65937 <i>47181</i>	orná půda		zemědělský půdní fond



