

**DOHODA Č.204010/2 O NÁHRADĚ ZA PŘIČLENĚNÍ
HONEBNÍCH POZEMKŮ K HONITBĚ
název: Třešňovice, kód honitby CZ3106209027**

dle ustanovení § 1746 odst. 2 zákona č. 89/2012 Sb., občanský zákoník,
ve znění pozdějších předpisů

Šumavská zemědělská společnost s.r.o.

se sídlem Hněvanov 24, 382 41 Rožmitál na Šumavě

IČO: 490 17 497

DIČ: CZ49017497

zapsaná v obchodním rejstříku vedeném Krajským soudem v Českých Budějovicích, oddíl C,
vložka 2909

zastoupená: Ing. Josefem Faturou, jednatelem společnosti

bankovní spojení: Komerční banka, a.s.

číslo účtu: 334 045 241 / 0100

ID: rrd52gx

telefon: + [REDACTED]

(dále jako „*vlastník přičleňovaných honebních pozemků*“) na straně jedné

a

Lesy České republiky, s.p.

se sídlem Přemyslova 1106/19, Nový Hradec Králové, 500 08 Hradec Králové

IČO: 421 96 451

DIČ: CZ42196451

zapsaný v obchodním rejstříku vedeném Krajským soudem v Hradci Králové, oddíl AXII,
vložka 540

zastoupený: [REDACTED] na základě pověření ze dne 9.1.2020

bankovní spojení: Komerční banka, a.s.

číslo účtu: 4321350237/0100

kontaktní elektronická adresa: [REDACTED]

doručovací adresa: Lesní správa Vyšší Brod, Lesní 167, 381 01 Český Krumlov

(dále jako „*držitel honitby*“) na straně druhé

(vlastník přičleňovaných honebních pozemků a držitel honitby dále též společně jako
„*strany dohody*“ a každý jednotlivě jako „*strana dohody*“)

uzavírají níže uvedeného dne, měsíce a roku tuto Dohodu o náhradě za přičlenění honebních pozemků k honitbě (dále jen „*dohoda*“):

I.

Úvodní ustanovení

1. Vlastník přičleňovaných honebních pozemků prohlašuje, že je výlučným vlastníkem následujících nemovitých věcí – přičleňovaných honebních pozemků, zapsaných v katastru nemovitostí u Katastrálního úřadu pro Jihočeský kraj, Katastrální pracoviště Český Krumlov, na LV č. 27, 158 a 236, pro obec Rožmitál na Šumavě, k. ú. Hněvanov a Rožmitál na Šumavě. Soupis přičleňovaných honebních pozemků je uveden v Příloze č. 1. této dohody (dále jen „honební pozemky“).
2. Držitel honitby prohlašuje, že je na základě rozhodnutí OÚ v Českém Krumlově, č.j. ŽP/900/93-209/Čer-142 ze dne 23.3.1993, které nabylo právní moci dne 16.6.1993, držitelem honitby – název: Třešňovice, kód honitby CZ3106209027 o výměře 2065 ha (dále jen „honitba“).

II.

Předmět dohody

1. Strany dohody prohlašují, že souhlasí s přičleněním honebních pozemků specifikovaných v čl. I. této dohody k honitbě ve smyslu zákona č. 449/2001 Sb., o myslivosti, ve znění pozdějších předpisů. Jedná se o pozemky o celkové výměře **36,1857 ha**.
2. Strany dohody se za podmínek dále uvedených dohodly na náhradě za přičleňované honební pozemky ve výši **373,- Kč** bez DPH za jeden hektar ročně. Celková roční částka za přičlenění honebních pozemků činí **13.497,- Kč** bez DPH. Náhrada je účtována za období mysliveckého roku (1. dubna až 31. března) a bude splatná nejpozději k 30. červnu běžného roku zpětně. K této částce bude připočtena DPH ve výši stanovené platnými právními předpisy.
3. Náhrada za přičlenění honebních pozemků bude valorizována vždy k 1.1. běžného roku podle skutečně dosažené míry inflace vyjádřené přírůstkem průměrného indexu spotřebitelských cen za 12 posledních měsíců kalendářního roku zveřejněného Českým statistickým úřadem. Výše náhrady bude automaticky upravována bez písemného oznámení.
4. Držitel honitby se zavazuje hradit celkovou roční částku za přičlenění honebních pozemků na shora uvedený účet vlastníka přičleněných honebních pozemků. V případě, že honební pozemky budou k honitbě přičleněny pouze část kalendářního roku, náleží vlastníkovu přičleňovaných honebních pozemků náhrada v poměrné výši.
5. Strany dohody prohlašují, že držitel honitby má právo jednostranně zvýšit či snížit náhradu za přičleňované honební pozemky, a to vždy v souvislosti se změnou nájemního

vztahu k předmětné honitbě, specifikované v čl. I. odst. 2 této dohody. Držitel honitby písemně oznámí vlastníkovvi přiřčleňovaných honebních pozemků výši náhrady za přiřčleňované honební pozemky bez zbytečného odkladu po uskutečnění výše uvedené změny.

6. V případě, že dojde k převodu pozemků na jinou osobu nebo změní-li se výměra honebních pozemků, zavazuje se vlastník přiřčleňovaných pozemků toto sdělit LČR, a.s., Lesní správě Vyšší Brod nejpozději do 15.3. běžného roku. Náhrada bude po doložení výpisu z katastru nemovitostí alikvotně upravena. Tato úprava se bude provádět jednou ročně, vždy k 31.3. běžného roku.

III.

Criminal Compliance doložka

1. Strany dohody níže svým podpisem stvrzují, že v průběhu vyjednávání o této dohodě vždy jednaly a postupovaly čestně, transparentně a v souladu s veškerými právními předpisy, a že takto budou jednat i při jejím plnění.
2. Strany dohody prohlašují, že v souvislosti s touto dohodou vyvinou maximální úsilí, aby žádné ze stran dohody nemohla být přiřčtena trestní odpovědnost podle příslušných právních předpisů.
3. Vlastník přiřčleňovaných honebních pozemků prohlašuje, že se seznámil se zásadami, hodnotami a cíli definovanými Criminal Compliance Programem Lesů České republiky, s.p. (viz www.lesy-cr.cz/ccp), a že tyto bude v co nejširším možném rozsahu respektovat.

IV.

Závěrečná ustanovení

1. Strany dohody prohlašují, že si tuto dohodu před jejím podpisem přečetly, jejímu obsahu rozumí a bez výhrad s ním souhlasí. Dohoda je vyjádřením jejich pravé, skutečné, svobodné a vážné vůle, na důkaz čehož níže připojují, prosty omylu, své podpisy.
2. Tato dohoda se uzavírá na dobu určitou do 31.3.2033
3. Tato dohoda zaniká:
 - a) výpovědí vlastníka přiřčleňovaných honebních pozemků podanou nejméně tři (3) měsíce před ukončením mysliveckého období, nebo výpovědí kteréhokoli ze stran dohody i bez udání důvodů s dvanáctiměsíční (12) výpovědní dobou;
 - b) písemnou dohodou účastníků této dohody;
 - c) dnem zániku honitby;
 - d) prohlášením pozemků specifikovaných v čl. I. této dohody za nehonební.
4. Tato dohoda nabývá platnosti dnem podpisu obou stran. Držitel honitby je oprávněn a v případech stanovených zákonem i povinen uveřejnit dohodu a její dodatky včetně

metadat v rozsahu a způsobem dle zákona č. 340/2015 Sb., o zvláštních podmínkách účinnosti některých smluv, uveřejňování těchto smluv a o registru smluv (zákon o registru smluv), ve znění pozdějších předpisů. Vlastník přičleňovaných honebních pozemků je s uveřejněním dohody a jejích dodatků včetně metadat srozuměn. V takovém případě nabývá dohoda účinnosti dnem jejího uveřejnění v registru smluv.


5. Tato dohoda je vyhotovena ve třech stejnopisech, z nichž dvě vyhotovení obdrží držitel honitby a jedno vyhotovení vlastník přičleňovaných honebních pozemků.

Příloha č. 1 Soupis přičleňovaných honebních pozemků

V^{HNEVAHOVÉ}, dne:.....^{7.12.2023}

V Českém Krumlově, dne:....^{2.8.-11-}2023


Za vlastníka přičleňovaných honebních pozemků: Za držitele honitby:




Ing. Josef Fatura

jednatel

Šumavská zemědělská společnost s.r.o.



Lesy České republiky, s.p.



Příloha č.1 - soupis přičleňovaných honebních pozemků

Název k.ú.	Kmen	Podl.	Výměra (ha)	Kultura	LV	Vlastník (podíl)
Hněvanov	3069	3	0,0206	10	27	Šumavská zemědělská společnost s.r.o., 24 Hněvanov Rožmitál na Šumavě 38241 (1/1)
Hněvanov	3069	4	0,2269	10	27	Šumavská zemědělská společnost s.r.o., 24 Hněvanov Rožmitál na Šumavě 38241 (1/1)
Hněvanov	3315	4	1,4398	10	236	Šumavská zemědělská společnost s.r.o., 24 Hněvanov Rožmitál na Šumavě 38241 (4/5)
Hněvanov	3315	5	0,0051	10	236	Šumavská zemědělská společnost s.r.o., 24 Hněvanov Rožmitál na Šumavě 38241 (4/5)
Hněvanov	3315	18	0,3176	10	236	Šumavská zemědělská společnost s.r.o., 24 Hněvanov Rožmitál na Šumavě 38241 (4/5)
Hněvanov	3315	19	0,2855	10	236	Šumavská zemědělská společnost s.r.o., 24 Hněvanov Rožmitál na Šumavě 38241 (4/5)
Hněvanov	3315	35	0,8320	10	236	Šumavská zemědělská společnost s.r.o., 24 Hněvanov Rožmitál na Šumavě 38241 (4/5)
Hněvanov	3315	36	0,2879	10	236	Šumavská zemědělská společnost s.r.o., 24 Hněvanov Rožmitál na Šumavě 38241 (4/5)
Hněvanov	3315	37	0,7200	10	236	Šumavská zemědělská společnost s.r.o., 24 Hněvanov Rožmitál na Šumavě 38241 (4/5)
Hněvanov	3315	38	0,0253	10	236	Šumavská zemědělská společnost s.r.o., 24 Hněvanov Rožmitál na Šumavě 38241 (4/5)
Hněvanov	3315	43	0,0301	10	236	Šumavská zemědělská společnost s.r.o., 24 Hněvanov Rožmitál na Šumavě 38241 (4/5)
Hněvanov	3316		0,0216	10	236	Šumavská zemědělská společnost s.r.o., 24 Hněvanov Rožmitál na Šumavě 38241 (4/5)
Hněvanov	3320		1,0583	10	236	Šumavská zemědělská společnost s.r.o., 24 Hněvanov Rožmitál na Šumavě 38241 (4/5)
Hněvanov	3448		0,2100	10	236	Šumavská zemědělská společnost s.r.o., 24 Hněvanov Rožmitál na Šumavě 38241 (4/5)
Hněvanov	3451		0,0522	10	236	Šumavská zemědělská společnost s.r.o., 24 Hněvanov Rožmitál na Šumavě 38241 (4/5)
Hněvanov	3459	1	1,0019	10	236	Šumavská zemědělská společnost s.r.o., 24 Hněvanov Rožmitál na Šumavě 38241 (4/5)
Hněvanov	3865		4,2975	7	27	Šumavská zemědělská společnost s.r.o., 24 Hněvanov Rožmitál na Šumavě 38241 (1/1)
Hněvanov	3891		0,2926	14	27	Šumavská zemědělská společnost s.r.o., 24 Hněvanov Rožmitál na Šumavě 38241 (1/1)
Hněvanov	3892		0,0940	10	27	Šumavská zemědělská společnost s.r.o., 24 Hněvanov Rožmitál na Šumavě 38241 (1/1)
Hněvanov	3928		2,4732	10	236	Šumavská zemědělská společnost s.r.o., 24 Hněvanov Rožmitál na Šumavě 38241 (4/5)
Hněvanov	3936		0,6899	10	236	Šumavská zemědělská společnost s.r.o., 24 Hněvanov Rožmitál na Šumavě 38241 (4/5)
Hněvanov	3937		2,0853	7	236	Šumavská zemědělská společnost s.r.o., 24 Hněvanov Rožmitál na Šumavě 38241 (4/5)
Hněvanov	3939		0,3905	7	236	Šumavská zemědělská společnost s.r.o., 24 Hněvanov Rožmitál na Šumavě 38241 (4/5)
Hněvanov	3998		1,5622	7	236	Šumavská zemědělská společnost s.r.o., 24 Hněvanov Rožmitál na Šumavě 38241 (4/5)
Rožmitál na Šumavě	2036		15,0817	7	158	Šumavská zemědělská společnost s.r.o., 24 Hněvanov Rožmitál na Šumavě 38241 (1/1)
Rožmitál na Šumavě	2041		0,7018	7	158	Šumavská zemědělská společnost s.r.o., 24 Hněvanov Rožmitál na Šumavě 38241 (1/1)
Rožmitál na Šumavě	2042		0,9020	7	158	Šumavská zemědělská společnost s.r.o., 24 Hněvanov Rožmitál na Šumavě 38241 (1/1)
Rožmitál na Šumavě	2051		3,7779	7	158	Šumavská zemědělská společnost s.r.o., 24 Hněvanov Rožmitál na Šumavě 38241 (1/1)
Celková výměra (dle podílu):			36,1857 ha			