

TECHNICKÁ ZPRÁVA

Akce: BP Ludina km 5,4 – 5,8

Investor: Lesy České republiky, s.p.
Správa toků oblast povodí Moravy
U Skláren 781
Vsetín 755 01

Zpracovatel: Tomáš Janovský
Správce toku

Zhotovitel: bude určen výběrovým řízením

ČHP: 4-11-02-034

IDVT: 10206163

Název toku: **Ludina**

Kraj: Olomoucký

Okres: Přerov

Obec s rozšířenou působností: Hranice

Katastrální území: Velká u Hranic

Říční kilometr: 5,400 – 5,800

Aktuální stav dřevinné vegetace

V souladu s povinnostmi správce vodního toku dle §47, odst. 2, zákona č. 254/2001 Sb., v platném znění a s ustanovením § 7, odst. 2, zákona č. 114/1992 Sb., o ochraně přírody a krajiny, v platném znění je na vodním toku **Ludina** v říčním kilometru 5,400 – 5,800, k. ú. Velká u Hranic plánována probírka břehového porostu za účelem odstranění dřevin, které ohrožují okolí ať již z důvodu svého věku nebo z důvodu špatného zdravotního stavu.

Vliv stavby na životní prostředí

Při plánované probírce nedojde v zájmovém území k takovému pohybu mechanizačních prostředků, který by při dodržení příslušných bezpečnostních předpisů negativně ovlivnil

BP Ludina km 5,4 – 5,8

životní prostředí. V průběhu terénních pochůzek nebyl v zájmovém biotopu zjištěn výskyt chráněných druhů podle vyhlášky č. 395/1992 Sb., k zákonu č. 114/1992 Sb., o ochraně přírody a krajiny, v platném znění.

Inventarizace dřevinných prvků

(§8odst. 2 zákona č. 114/1992 Sb., o ochraně přírody a krajiny, v platném znění)

V mapové příloze a v tabulce „Specifikace dřevin určených ke kácení“ je podrobně zakreslená lokalizace a zpracovaný soupis jednotlivých dřevin s uvedením druhu a obvodu kmene. Pořadové číslo v tabulce odpovídá pořadovému číslu v mapové příloze. Obvody kmenů byly měřeny ve výšce 130 centimetrů nad zemí, jednalo-li se o stromy větvíci se pod stanovenou výší, byly obvody kmenů měřeny před větvením. K těžbě byly označeny pouze dřeviny, které vzhledem ke svému zdravotnímu stavu ohrožují pádem okolí vodního toku. V terénu byly dřeviny označeny transparentní zelenou barvou. Křoviny nebyly v terénu vyznačeny.

Zdůvodnění naléhavosti kácení

V rámci zásahu budou odstraněny dřeviny, které ohrožují pádem okolí. Podle §47, odst. 2, zákona č. 254/2001 Sb., (zákon o vodách) v platném znění je čištění průtočného profilu koryta a péče o břehové porosty zákonnou povinností správce toku.

Vlastníci

parcely zásahu – vodní tok

k. ú. Velká u Hranic

LV 452 parcela č. 3279

druh pozemku vodní plocha, koryto vodního toku přirozené nebo upravené

Vlastnické právo Česká republika, právo hospodařit s majetkem státu, Lesy České republiky, s. p., Přemyslova 1106/19 Nový Hradec Králové, 500 08 Hradec Králové

parcely přístupu pravý břeh

k. ú. Velká u Hranic

Parcela 3286, 3277, 3264

Vlastnické právo Město Hranice, Pernštejnské náměstí 1, Hranice I-město 753 01 Hranice

Parcela 3284

Vlastnické právo Wellartová Monika, Hranice III- Velká 35, 753 01 Hranice 1/4
Agrochov Real s.r.o., č.p. 42, 751 31 Jezernice 3/4

Parcela 3280

Vlastnické právo Agrochov Real s.r.o., č.p. 42, 751 31 Jezernice

BP Ludina km 5,4 – 5,8

parcely přístupu levý břeh

k. ú. Velká u Hranic

Parcela 3320, 3278

Vlastnické právo Město Hranice, Pernštejnské náměstí 1, Hranice I-město 753 01 Hranice

Parcela 2060/1

Vlastnické právo Správa železnic, s.o., Dlážděná 1003/7, Nové Město, 110 00 Praha 1

Městský úřad Hranice
Odbor stavební úřad, životního prostředí a dopravy
ODDĚLENÍ ŽIVOTNÍHO PROSTŘEDÍ
Pernštejnské náměstí 1, 753 01 Hranice

Č. j: OSUZPD/110485/22-3

V Hranicích dne 01.12.2023

Oprávněná úřední osoba: [REDAKCE]

E-mail: [REDAKCE]

Telefon: [REDAKCE]

ROZHODNUTÍ

Městského úřadu Hranice, Odbor stavební úřad, životního prostředí a dopravy, oddělení životního prostředí (dále jen správní orgán), jako věcně a místně příslušný orgán ochrany přírody a krajiny ve smyslu § 61 odst. 1 zákona č. 128/2000 Sb., o obcích, ve znění pozdějších předpisů a ve smyslu ustanovení § 77 odst. 1 písm. a) zákona č. 114/1992 Sb., o ochraně přírody a krajiny, ve znění pozdějších předpisů (dále jen „zákon o ochraně přírody a krajiny“) a ve smyslu ustanovení § 10 a 11 zákona č. 500/2004 Sb., správní řád, ve znění pozdějších předpisů (dále jen „správní řád“), rozhodl v řízení vedeném pod spisovou značkou OSUZPD/110485/23 zahájeném dne 27.11.2023 na základě žádosti, kterou podaly

Lesy České republiky, s.p., IČO: 42196451, Správa toků – oblast povodí Moravy, U Skláren 781, 755 01 Vsetín (dále jen žadatel)

a na základě přezkoumání vydává podle § 4 odst. 2 zákona o ochraně přírody a krajiny

souhlas

k zásahu do významného krajinného prvku (dále jen VKP) vodního toku Ludina (IDVT 10206163), říční kilometr 5,400-5,800, na pozemcích parc. číslo 3279, parc. č. 3286, parc. č. 3277, parc. č. 3267, parc. č. 3284, parc. č. 3280, parc. č. 3320, parc. č. 3278 a parc. č. 2060/1, vše v k. ú. Velká u Hranic realizací záměru "BP Ludina km 5,400 – 5,800".

Souhlas se uděluje **za těchto podmínek:**

- při realizaci akce musí být zabráněno úniku pohonných hmot do zeminy, vodního toku a podzemních vod,
- při realizaci akce musí být zabráněno zavlečení, či rozšíření nepůvodních druhů rostlin a živočichů,
- v případě zjištění výskytu zvláště chráněných druhů rostlin nebo živočichů během realizace akce bude neprodleně kontaktován orgán ochrany přírody,
- bude zajištěna ochrana stávajících dřevin před poškozením a to jak jejich nadzemních částí, tak jejich kořenového systému.

Odůvodnění:

Dne 27.11.2023 podal žadatel žádost o vydání závazného stanoviska k zásahu do významného krajinného prvku dle § 4 odst. 2 zákona o ochraně přírody a krajiny k realizaci záměru " BP Ludina km 5,400 – 5,800". Dnem podání žádosti bylo zahájeno řízení.

BP Ludina km 5,4 – 5,8

Dle předložené dokumentace dojde k odstranění stromů, které by pádem při silných poryvech větrů mohly ohrozit provoz na přilehlé cyklostezce, případně trati Českých drah. Mimo tyto stromy dojde také k odstranění dřevin napadených škůdci, přestárých nebo abioticky poškozených. Jedná se o plánovanou probírku břehových porostů z důvodu zamezení případných škod na majetku, zdraví osob a případně zabránění akumulace spadlého materiálu ve vodním toku. Při této probírce dojde ke kácení 8 ks olše lepkavé (obvody kmene 201 cm, 157 cm, 179 cm, 195 cm, 160 cm, 198 cm, 214 cm, 201 cm), 6 ks jasanu ztepilého (obvody kmene 163 cm, 154 cm, 188 cm, 182 cm, 166 cm, 97 cm), 2 ks topolů (obvod kmene 195 cm a 339 cm), 1 ks vrby (obvod 163 cm) a 1 ks lípy srdčité (obvod kmene 176 cm), a to podle předložených mapových podkladů.

Orgán ochrany přírody se zásahem do VKP souhlasil z důvodu předcházení případným škodám, které by mohly v důsledku nepokácení předmětných dřevin vzniknout a souhlas k zásahu do VKP podmínil podmínkami ve výrokové části tak, aby došlo k minimalizaci negativního dopadu na stávající dřeviny, případný výskyt přechodných úkrytů netopýrů ve stromech a hlavně na ekologicko-stabilizační funkci významného krajinného prvku vodního toku Ludina. Za striktního dodržení podmínek nedojde k oslabení ekologicko-stabilizační funkce vodního toku Ludina.

Poučení účastníků:

Proti tomuto rozhodnutí může účastník řízení podat podle § 81 správního řádu odvolání, a to ve lhůtě do 15 dnů ode dne, kdy mu bylo rozhodnutí oznámeno. Odvolání se podává u Městského úřadu Hranice, Odboru stavební úřad, životního prostředí a dopravy, oddělení životního prostředí. O odvolání rozhoduje Odbor životního prostředí a zemědělství Krajského úřadu Olomouckého kraje.

Odvolání musí mít náležitosti dle § 37 odst. 2 správního řádu a dále musí obsahovat údaje o tom, proti kterému rozhodnutí směřuje, v jakém rozsahu ho napadá a v čem je spatřován rozpor s právními předpisy nebo nesprávnost rozhodnutí nebo řízení, jež mu předcházelo.

Odvolání se podává s potřebným počtem stejnopisů tak, aby jeden stejnopis zůstal správnímu orgánu a aby každý účastník dostal jeden stejnopis. Nepodá-li účastník potřebný počet stejnopisů, vyhotoví je správní orgán na náklady účastníka. Odvoláním lze napadnout výrokovou část rozhodnutí, jednotlivý výrok nebo jeho vedlejší ustanovení. Odvolání jen proti odůvodnění rozhodnutí je nepřipustné. Včas podané a přípustné odvolání má odkladný účinek, v jehož důsledku nenastává právní moc rozhodnutí, vykonatelnost, ani jiné právní účinky.



Obdrželi:

účastníci (dodejky)

Lesy České republiky, s.p., Správa toků – oblast povodí Moravy, U Skláren 781, 755 01 Vsetín, IDDS: e8jcfns

BP Ludina km 5,4 – 5,8

Od: [REDACTED]
Odesláno: úterý 14. listopadu 2023 12:55
Komu: [REDACTED]
Předmět: {EXTERNÍ ODESÍLATEL} Re: Žádost o vyjádření

Dobrý den [REDACTED]
v rámci údržby zeleně Vás nemůžeme pustit na parcely 3281 a 3283, neboť zde je již vysetá řepka.
Co se týče parcel 3280 a 3284, tak s těmito není problém a průchod přes tyto parcely za účelem těžby dřevin na sousedních parcelách Vám povolujeme.

S přáním hezkého dne

[REDACTED]
Agrochov Plus s.r.o.
IČ: 07612362
Jezernice 42, 751 31 Jezernice
[REDACTED]

Nomenklatura druhů

Latinské jméno taxonu	České jméno taxonu	Počet kusů
<i>Alnus glutinosa</i>	olše lepkavá	8
<i>Fraxinus excelsior</i>	jasan ztepilý	6
<i>Populus tremula</i>	topol bílý	2
<i>Salix sp.</i>	vrba křehká	1
<i>Tillia cordata</i>	lípa srdčitá	1

Způsob provádění prací

Těžba dřevinného porostu bude provedena za těchto podmínek:

- Vytěžení dřevin včetně odvětvení bude realizováno v období vegetačního klidu to je do 31.12.2023. Nejlépe v době zámrazu, aby se předešlo poškození sousedních pozemků a po uplynutí stanovené lhůty 15 dnů ode dne oznámení příslušnému orgánu ochrany přírody, § 8 odst. 2 zákona 114/1992 Sb., o ochraně přírody a krajiny, v platném znění.

BP Ludina km 5,4 – 5,8

- b. Zahájení kácení bude v předstihu (min. 2 pracovní dny) oznámeno městskému úřadu Hranice, uživatelům přístupových pozemků a majitelům pozemků určených pro manipulaci s dřevní hmotou, případně přiblížení na skládku, likvidaci větví.
- c. Pokácená dřevní hmota ve vlastnictví objednatele bude odkoupena zhotovitelem na základě ceníku, který je přílohou této zprávy. Zhotovitel předá objednateli číselník pokácené dřevní hmoty. K přepočtu rovnaného dříví z prostorového metru na metr krychlový bude použit převodní koeficient pro listnaté dříví „0,54“.
- d. Vyklizení prostoru těžby, odstranění spadných větví z průtočného profilu toku,
- e. Konečná úprava terénu.

Probírka začíná v km 5,400 a končí v km 5,800. Zhotovitel se bude pohybovat pouze po pozemcích, které jsou projednány a odsouhlaseny jako parcely přístupu. Pokud bude chtít použít jiné pozemku, je jeho povinností použití těchto ploch s majiteli předem projednat.

Preventivní opatření k omezení škod během kácení

1. Při kácení dřevin dbát zákazu zbytečného pojiždění mechanismů.
2. Směr kácení a úhel vyklizování volit s ohledem na další technologie. Stromy ohrožující stavby kácet s pomocí mechanizace, která zajistí bezpečný směr pádu. Dodržovat vhodnou dobu těžby i vyklizování a volit vhodné prostředky vzhledem k vlastnostem stanoviště.
3. Budou respektována bezpečnostní pásma všech inženýrských sítí.
4. Poranění a poškození kůry stojících dřevin okamžitě ošetřovat proti napadení houbovými chorobami.
5. Po celou dobu prací budou čištěny a udržovány všechny k probírce používané komunikace.

Celkový počet stromů ke kácení dle druhů

Druh dřeviny	počet kusů	do 40	do 50	do 60	do 70	do 80	do 90	do 110	do 130	celkem
<i>Alnus glutinosa</i>	8				3	4	1			8
<i>Fraxinus excelsior.</i>	6	1		1	3			1		6
<i>Populus alba</i>	2					1			1	2
<i>Salix sp</i>	1				1					1
<i>Tillia cordata</i>	1				1					
Celkem	18									18

BP Ludina km 5,4 – 5,8

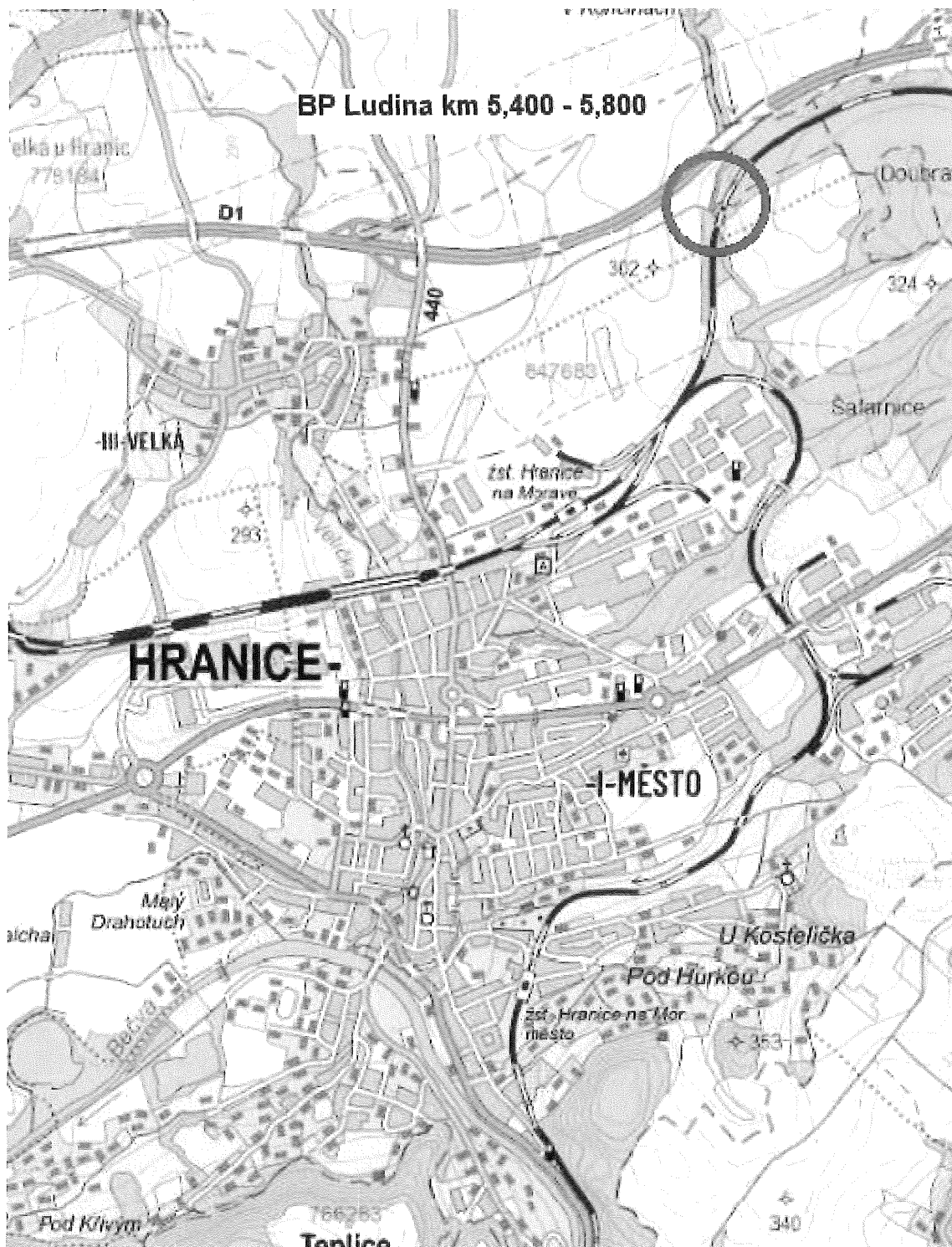
Vodní tok : Ludina km 5,400 - 5,800 k.ú. Velká

LV	číslo p.	poř.číslo	druh dřeviny	d 1,3	D pařez	obvod v cm	břeh L-P	pozn
452	3279	1	Alnus glutinosa	64	80	200,96	P	SK
452	3279	2	Salix sp.	52	68	163,28	P	SK
452	3279	3	Populus tremula	62	78	194,68	P	SK
452	3279	4	Tillia cordata	56	66	175,84	P	SK
452	3279	5	Fraxinus excelsior	52	62	163,28	P	
452	3279	6	Fraxinus excelsior	49	59	153,86	P	SK
452	3279	7	Alnus glutinosa	50	66	157,00	P	
452	3279	8	Populus tremula	108	124	339,12	P	SK
452	3279	9	Alnus glutinosa	57	68	178,98	P	
452	3279	10	Fraxinus excelsior	60	106	188,40	P	PK
452	3279	11	Alnus glutinosa	58	78	194,68	P	SK
452	3279	12	Fraxinus excelsior	49	66	182,12	P	PK
452	3279	13	Fraxinus excelsior	53	65	166,42	L	PK
452	3279	14	Alnus glutinosa	51	69	160,14	L	
452	3279	15	Alnus glutinosa	63	77	197,82	L	SK
452	3279	16	Alnus glutinosa	68	82	213,52	L	SK
452	3279	17	Alnus glutinosa	64	76	200,96	L	
452	3279	18	Fraxinus excelsior	31	34	97,34	L	

BP Ludina km 5,4 – 5,8

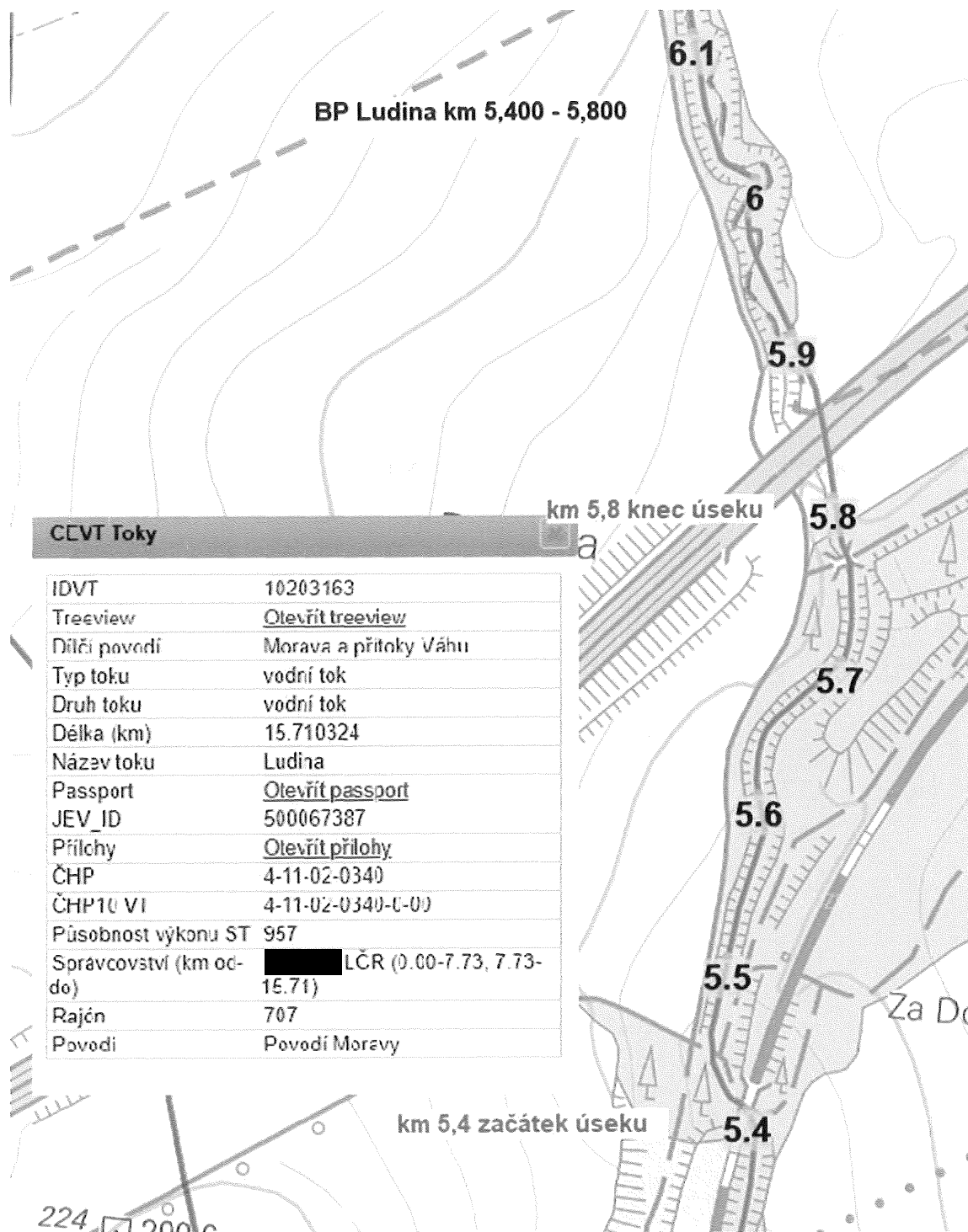
Mapové přílohy

Situace širších vztahů




BP Ludina km 5,4 – 5,8

Mapa CEVT




BP Ludina km 5,4 – 5,8


Mapy katastrální ortofoto s vyznačením kácených stromů



BP Ludina km 5,4 – 5,8



BP Ludina km 5,4 – 5,8



Informace o pozemcích

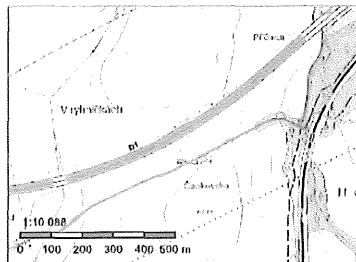
BP Ludina km 5,4 – 5,8

17.10.23 13:39

Informace o pozemku | Nahlížení do katastru nemovitostí

Informace o pozemku

Parcelní číslo:	3286/6
Obec:	Hranice [513750]
Katastrální území:	Velká u Hranic [778184]
Číslo LV:	368
Výměra [m ²]:	8290
Typ parcely:	Parcela katastru nemovitostí
Mapový list:	DKM
Určení výměry:	Ze souřadnic v S-JTSK
Způsob využití:	ostatní komunikace
Druh pozemku:	ostatní plocha



Vlastníci, jiní oprávnění

Vlastnické právo	Podíl
Město Hranice, Pernštejnské náměstí 1, Hranice I-Město, 75301 Hranice	

Způsob ochrany nemovitosti

Nejsou evidovány žádné způsoby ochrany.

Seznam BPEJ

Parcela nemá evidované BPEJ.

Omezení vlastnického práva

Typ
Věcné břemeno vedení
Věcné břemeno zřizování a provozování vedení

Jiné zápisy

Nejsou evidovány žádné jiné zápisy.

² Řízení, v rámci kterých byl k nemovitosti zapsán cenový údaj

Nemovitost je v územním obvodu, kde státní správu katastru nemovitostí ČR vykonává [Katastrální úřad pro Olomoucký kraj, Katastrální pracoviště Hranice](#)

Zobrazené údaje mají informativní charakter. Platnost dat k 17.10.2023 13:00.

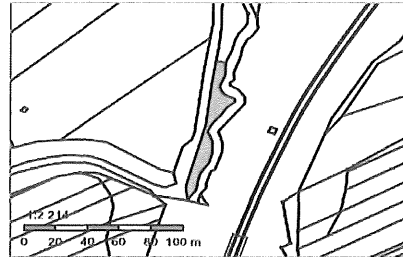
BP Ludina km 5,4 – 5,8

17.10.23 13:33

Informace o pozemku | Nahlížení do katastru nemovitostí

Informace o pozemku

Parcelní číslo:	3284
Obec:	Hranice [513750]
Katastrální území:	Velká u Hranic [778184]
Číslo LV:	625
Výměra [m ²]:	755
Typ parcely:	Parcela katastru nemovitostí
Mapový list:	DKM
Určení výměry:	Ze souřadnic v S-JTSK
Způsob využití:	zeleň
Druh pozemku:	ostatní plocha



Vlastníci, jiní oprávnění

Vlastnické právo	Podíl
Agrochov Real s.r.o., č. p. 42, 75131 Jezernice	3/4
[REDACTED]	1/4

Způsob ochrany nemovitosti

Nejsou evidovány žádné způsoby ochrany.

Seznam BPEJ

Parcela nemá evidované BPEJ.

Omezení vlastnického práva

Typ
Zástavní právo exekutorské podle § 69a exekučního řádu

Jiné zápisy

Typ
Exekuční příkaz k prodeji nemovitosti
Nařízení exekuce [REDACTED]
Zahájení exekuce [REDACTED]

Řízení, v rámci kterých byl k nemovitosti zapsán cenový údaj

Nemovitost je v územním obvodu, kde státní správu katastru nemovitostí ČR vykonává [Katastrální úřad pro Olomoucký kraj, Katastrální pracoviště Hranice](#)

Zobrazené údaje mají informativní charakter. Platnost dat k 17.10.2023 13:00.

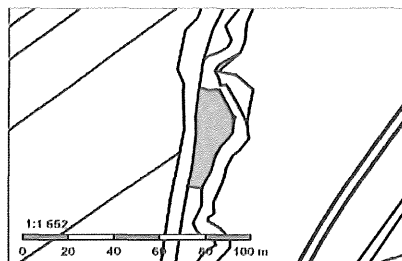
BP Ludina km 5,4 – 5,8

17.10.23 13:34

Informace o pozemku | Nahlížení do katastru nemovitostí

Informace o pozemku

Parcelní číslo:	3280
Obec:	Hranice [513750]
Katastrální území:	Velká u Hranic [778184]
Číslo LV:	226
Výměra [m ²]:	595
Typ parcely:	Parcela katastru nemovitostí
Mapový list:	DKM
Určení výměry:	Ze souřadnic v S-JTSK
Způsob využití:	zeleň
Druh pozemku:	ostatní plocha



Vlastníci, jiní oprávnění

Vlastnické právo	Podíl
Agrochov Real s.r.o., č. p. 42, 75131 Jezernice	

Způsob ochrany nemovitostí

Nejsou evidovány žádné způsoby ochrany.

Seznam BPEJ

Parcela nemá evidované BPEJ.

Omezení vlastnického práva

Typ
Věcné břemeno vedení

Jiné zápisy

Nejsou evidovány žádné jiné zápisy.

Řízení, v rámci kterých byl k nemovitosti zapsán cenový údaj

Nemovitost je v územním obvodu, kde státní správu katastru nemovitostí ČR vykonává [Katastrální úřad pro Olomoucký kraj, Katastrální pracoviště Hranice](#)

Zobrazené údaje mají informativní charakter. Platnost dat k 17.10.2023 13:00.

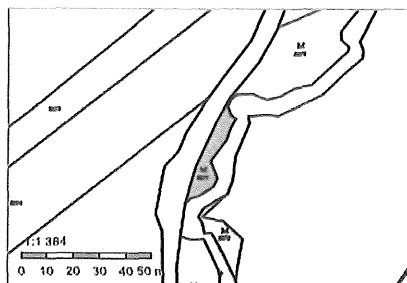
BP Ludina km 5,4 – 5,8

17.10.23 13:34

Informace o pozemku | Nahlížení do katastru nemovitostí

Informace o pozemku

Parcelní číslo:	3277
Obec:	Hranice [513750]
Katastrální území:	Velká u Hranic [778184]
Číslo LV:	368
Výměra [m ²]:	244
Typ parcely:	Parcela katastru nemovitostí
Mapový list:	DKM
Určení výměry:	Ze souřadnic v S-JTSK
Způsob využití:	zeleň
Druh pozemku:	ostatní plocha



Vlastníci, jiní oprávnění

Vlastnické právo	Podíl
Město Hranice, Pernštejnské náměstí 1, Hranice I-Město, 75301 Hranice	

Způsob ochrany nemovitosti

Nejsou evidovány žádné způsoby ochrany.

Seznam BPEJ


Parcela nemá evidované BPEJ.

Omezení vlastnického práva

Nejsou evidována žádná omezení.

Jiné zápisy

Nejsou evidovány žádné jiné zápisy.

 Řízení, v rámci kterých byl k nemovitosti zapsán cenový údaj

Nemovitost je v územním obvodu, kde státní správu katastru nemovitostí ČR vykonává [Katastrální úřad pro Olomoucký kraj, Katastrální pracoviště Hranice](#)

Zobrazené údaje mají informativní charakter. Platnost dat k 17.10.2023 13:00.

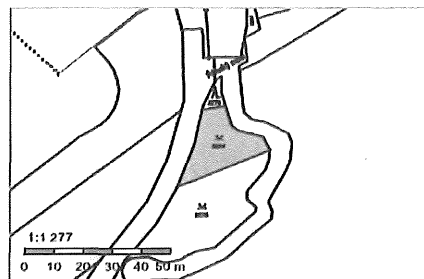
BP Ludina km 5,4 – 5,8

17.10.23 13:36

Informace o pozemku | Nahlížení do katastru nemovitostí

Informace o pozemku

Parcelní číslo:	3264
Obec:	Hranice [513750]
Katastrální území:	Velká u Hranic [778184]
Číslo LV:	368
Výměra [m ²]:	462
Typ parcely:	Parcela katastru nemovitostí
Mapový list:	DKM
Určení výměry:	Ze souřadnic v S-JTSK
Způsob využití:	zeleň
Druh pozemku:	ostatní plocha



Vlastníci, jiní oprávnění

Vlastnické právo	Podíl
Město Hranice, Pernštejnské náměstí 1, Hranice I-Město, 75301 Hranice	

Způsob ochrany nemovitosti

Nejsou evidovány žádné způsoby ochrany.

Seznam BPEJ

Parcela nemá evidované BPEJ.

Omezení vlastnického práva

Nejsou evidována žádná omezení.

Jiné zápisy

Nejsou evidovány žádné jiné zápisy.

☞ Řízení, v rámci kterých byl k nemovitosti zapsán cenový údaj

Nemovitost je v územním obvodu, kde státní správu katastru nemovitostí ČR vykonává [Katastrální úřad pro Olomoucký kraj, Katastrální pracoviště Hranice](#)

Zobrazené údaje mají informativní charakter. Platnost dat k 17.10.2023 13:00.

BP Ludina km 5,4 – 5,8

Cena dříví

dříví		Cena za m ³ v Kč (bez DPH)
Listnaté	měkké	1 000,-
	tvrdé	1 500,-
	vrba	500,-
Jehličnaté		1 000,-

Fotodokumentace



BP Ludina km 5,4 – 5,8



BP Ludina km 5,4 – 5,8



Vsetín 1. 12. 2023

Zpracoval:



NABÍDKOVÝ ROZPOČET

Stavba: BP Ludina km 5,400 - 5,800

Objekt:

Objednatel: Lesy České republiky, s. p., Správa toků oblast povodí Moravy

Zhotovitel: Vzejde z nabídkového řízení

Místo: k.ú. Velká u Hranic

Zpracoval: Mikulec


Datum: 1.11.2023

Genová úroveň 2023/2

ČP	Typ položky	Kód položky	Popis	MJ	Množství celkem	Cena jednotková	Cena celkem
HSV Práce a dodávky HSV							141 380,00
1 Zemní práce							141 380,00
1	HSV	112101102	Odstranění stromů s odřezáním kmene a s odvětvením, listnatých, průměru kmene přes 300 do 500 mm	kus	1,000	356,00	356,00
2	HSV	112151115	Pokácení stromu směrové v celku s odřezáním kmene a s odvětvením průměru kmene přes 500 do 600 mm	kus	1,000	4 500,00	4 500,00
3	HSV	112101123	Odstranění stromů s odřezáním kmene a s odvětvením, listnatých, průměru kmene přes 500 do 700 mm	kus	4,000	356,00	1 424,00
4		112151116	Pokácení stromu směrové v celku s odřezáním kmene a s odvětvením průměru kmene přes 600 do 700 mm	kus	2,000	7 300,00	14 600,00
		112151316	Pokácení stromu postupné bez spouštění částí kmene a koruny o průměru na řezné ploše pařezu přes 600 do 700 mm	kus	2,000	9 300,00	18 600,00
5	HSV	112151117	Pokácení stromu směrové v celku s odřezáním kmene a s odvětvením průměru kmene přes 700 do 800 mm	kus	4,000	9 000,00	36 000,00
6	HSV	112151118	Pokácení stromu směrové v celku s odřezáním kmene a s odvětvením průměru kmene přes 800 do 900 mm	kus	2,000	11 500,00	23 000,00
7	HSV	112151320	Pokácení stromu postupné bez spouštění částí kmene a koruny o průměru na řezné ploše pařezu přes 1000 do 1100 mm	kus	1,000	24 300,00	24 300,00
8	HSV	112151122	Pokácení stromu směrové v celku s odřezáním kmene a s odvětvením průměru kmene přes 1200 do 1300 mm	kus	1,000	18 600,00	18 600,00
VRN Vedlejší rozpočtové náklady							25 000,00
9	R	R1	Kompletní likvidace nevyužitelné dřevní hmoty dle zvolené technologie zhotovitele, v souladu s platnou legislativou (včetně všech prací s tím spojených - např. naložení, odvoz, složení, likvidace, příp. poplatků za uložení, atd.)	soub.	1,000	25 000,00	25 000,00

Celkem

166 380,00



CENA DŘÍVÍ

dříví		Cena za m3 v Kč (bez DPH)
Listnaté	měkké	1000,-
	tvrdé	1500,-
	vrba	500,-